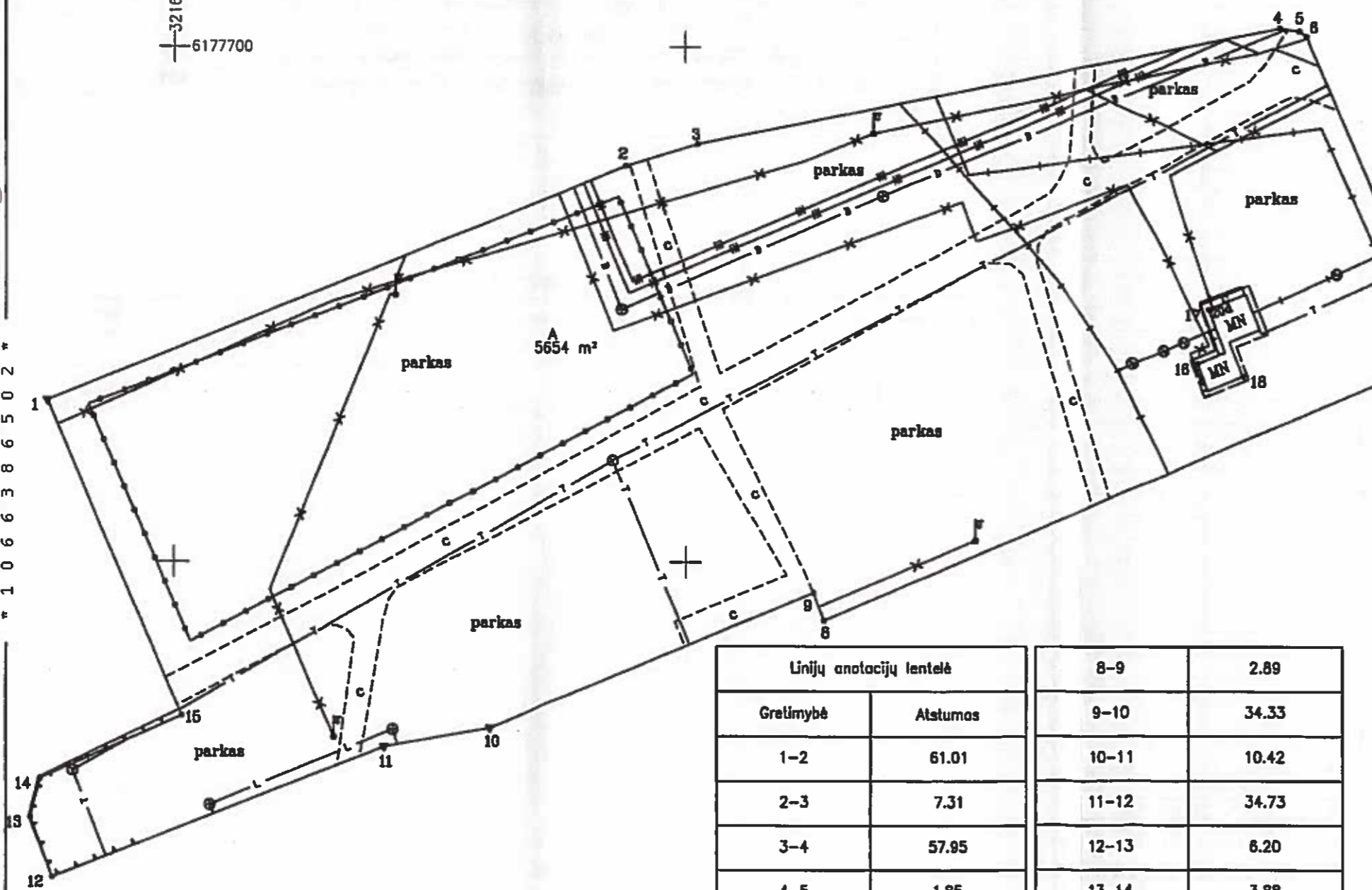




ŽEMĖS SKLYPO PLANAS M 1:500

Sklypo plotas 5654m²

321650
6177700



Linijų anotacijų lentelė		8-9	2.89
Gretimybė	Atstumas	9-10	34.33
1-2	61.01	10-11	10.42
2-3	7.31	11-12	34.73
3-4	57.95	12-13	8.20
4-5	1.85	13-14	3.88
5-6	0.89	14-15	15.08
6-7	33.67	15-1	33.26
7-8	65.67		

Kadastras:	vietai:	Klaipėda	blokas:	sklypas:
Žemės sklypo kadastro Nr.:		2101010005		

Galvė, namo Nr.	proj.Nr. 89	
Kaimas (miestelis)		
Senitnija		
Miestas (rajonas)	Klaipėda	
Apkritis	Klaipėda	
Gretimybė	Gretimumo žemės sklypo kadastro Nr.	Pastabas
1-12		VZF
12-1	2101/0005:0208	kadastriniai matavimai

Klaipėdos žemėtvarkos ir geodezijos skyriaus Klaipėdos žemėtvarkos ir geodezijos skyriaus vadovo Andrius Kirgailis. DOKUMENTAMS kopija tikra.

Naudojamas plotas							
Privati				Valstybinė			
atsirai		bendrai		atsirai		bendrai	
ind.	m ²	ind.	m ²	ind.	m ²	ind.	m ²
				A	5654		

Su pateiktomis vietovėje žemės sklypo ribomis, aprašytomis 2018 m. sausio mėn. 30 d. žemės sklypo pateiktinimo-parodymo akte, ir nurodytais plotais patvirtinti žemės savininkas (naudotojas): žemėtvarkos skyriaus Klaipėdos miesto savivaldybės vedėja.

Nacionalinės žemės tarnybos prie Žemės ūkio ministerijos Klaipėdos, miesto, ir Neringos skyrius. Patikrinęs: SUDERINTA: (Pareigų pavadinimas) (Pareikis) (Vardas ir pavardė) (Data). A.V. (jeigu reikalingas turėti antspaudą nustatytas įstatymuose)

VŽF VALSTYBĖS ĮMONĖ VALSTYBĖS ŽEMĖS FONDAS KLAIPĖDOS ŽEMĖTVARKOS IR GEODEZIJOS SKYRIUS. Matavinko kvalifikacijos pažymėjimo Nr. 24-11-1031. Pareigos: Vyr. Specialistas. Pasašis: Andrius Kirgailis. Vardas, pavardė: Andrius Kirgailis. Klaipėdos žemėtvarkos ir geodezijos skyrius. Valstybinė žemės fondas.

Pastaba: inžineriniai tinklai plane pavaizduoti vadovaujantis Klaipėdos miesto savivaldybės GIS skyriaus archyvine topografinė medžiaga.

Žemės sklypo išdėstymo schema

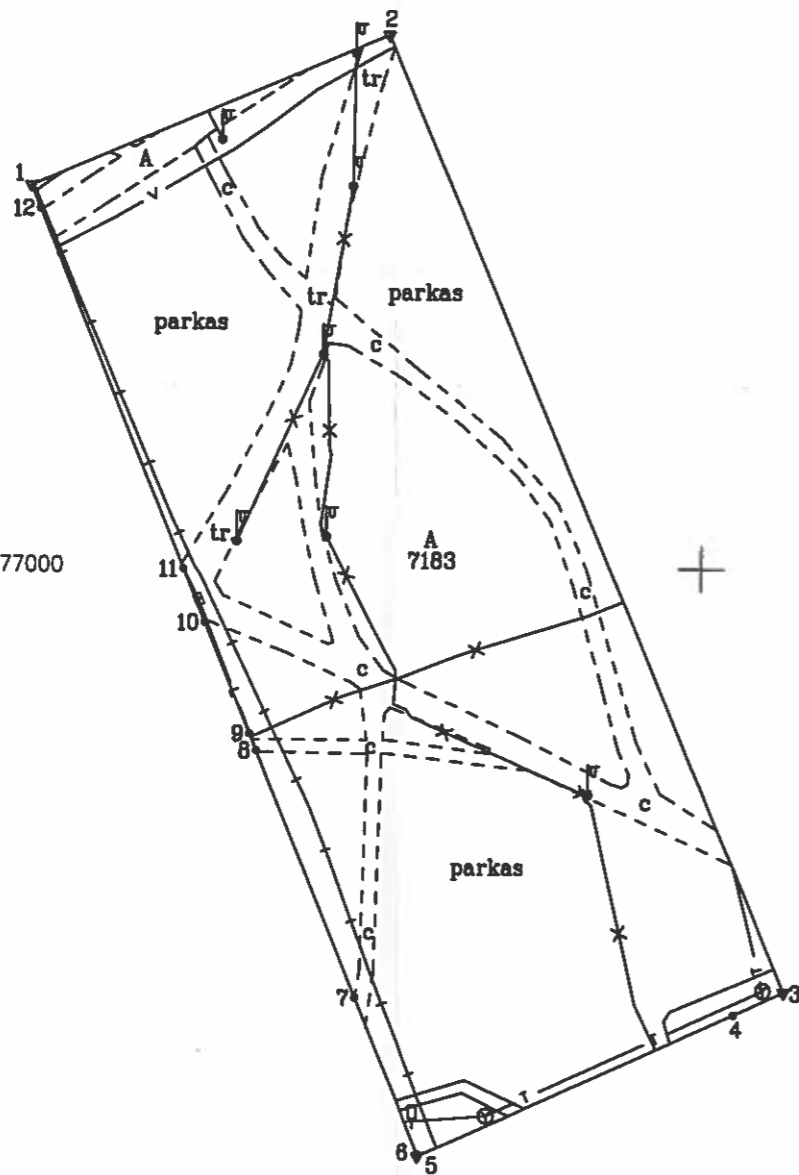


ŽEMĖS SKLYPO PLANAS M 1:1000

Sklypo plotas 7183m²



320900
6177000



Linijų anotacijų lentelė	
Gretimybė	Atstumas
1-2	51.44
2-3	136.66
3-4	7.37
4-5	45.76
5-6	0.31
6-7	22.34
7-8	35.18
8-9	2.41
9-10	15.82
10-11	7.64
11-12	51.13
12-1	3.29

Kadastro:	vietovė	Klaipėdos m.	blokas	sklypas
Žemės sklypo kadastro Nr.:		2 1 0 1 0 0 0 5		

Gatvė, namo Nr.	proj.Nr.87
Kaimas (miestelis)	
Seniūnija	
Miestas (rajonas)	Klaipėda
Apkritis	Klaipėda

Gretimybė	Gretimio žemės sklypo kadastro Nr.	Pastabos
1-3		VŽF
3-5		Kauno g.
5-1		Taikos pr.

Naudojamas plotas							
Privati				Valstybinė			
atskirai		bendrai		atskirai		bendrai	
ind.	m ²	ind.	m ²	ind.	m ²	ind.	m ²
				A	7183		

Su paženkintomis vietovėse žemės sklypo ribomis, aprašytais 2018 m. sausio mėn. 30 d. žemės sklypo paženklinimo-parodymo akte, ir nustatytu plotu sutinku Žemės savininkas (naudotojas): **Žemėtvarkos skyriaus vedėja** Raimonda Gružienė

Klaipėdos miesto savivaldybė (vardas, pavardė) **Raimonda Gružienė**



Nacionalinės žemės tarnybos prie Žemės ūkio ministerijos
Klaipėdos miesto ir Neringos skyrius

Patikrina:
SUDERINTA:
(Pareigų pavadinimas) (Pareišis) (Vardas ir pavardė) (Data)

A.V. (jeigu reikavimas turėti antspaudą nustatytas įstatymuose)

VŽF VALSTYBĖS ĮMONĖ VALSTYBĖS ŽEMĖS FONDAS
KLAIPĖDOS ŽEMĖTVARKOS IR GEODEZIJOS SKYRIUS

Matininko kvalifikacijos pažymėjimo Nr. 28-M-1031

Pareigos	Pareišis	Vardas, pavardė	Data
Vyr.Specialistas		Andrius Kiržgalvis	2018-01-30

Pastaba: inžineriniai tinklai plane pavaizduoti vadovaujantis Klaipėdos miesto savivaldybės GIS skyriaus archyvine topografinė medžiaga.

Žemės sklypo išdėstymo schema



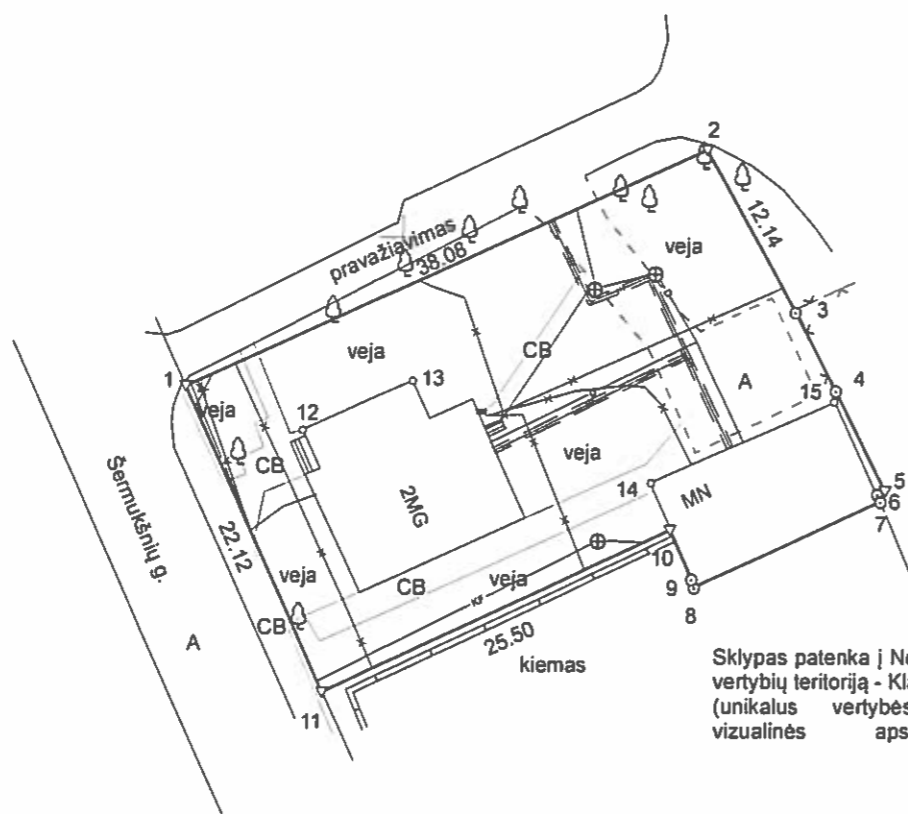
ŽEMĖS SKLYPO PLANAS M 1:500

Sklypo plotas 910 m²

Kadastro:	vietovė	Klaipėdos m.	blokas	sklypas
Žemės sklypo kadastro Nr.	2	1	0	1 0 0 0 5 0 5 1 3

Gatvė, namo Nr.	Šermukšnių g. 11
Kaimas (miestelis)	
Seniūnija	
Rajonas (miestas)	Klaipėdos m.
Apskritis	Klaipėdos

Gretimybė	Gretimo žemės sklypo kadastro Nr.	Pastabos
1-7	2101/0005:490	
7-11	2101/0005:32	
11-1		Šermukšnių g.



Sklypas patenka į Nekilnojamųjų kultūros vertybių teritoriją - Klaipėdos senamiesčio (unikalus vertybės kodas 16075) vizualinės apsaugos pozonį.

Su paženklintomis vietovėje žemės sklypo ribomis, aprašytais 2017 m. rugpjūčio mėn. 05 d. žemės sklypo paženklinio-parodymo akte, ir nustatyto ploto sutinku:
Žemės sklypo savininkas(naudotojas):

1. Klaipėdos miesto savivaldybė
(vardas, pavardė) Raimonda Gružienė (parašas) (data) 2018-09-15

Nacionalinės žemės tarnybos prie Žemės ūkio ministerijos
Klaipėdos miesto ir Neringos skyrius

Patikrino: (parašas) Saulonė Narkavičienė (data) 2018-12-27

Suderino: (pareigos) Saulonė Narkavičienė (parašas) (vardas, pavardė) (data) 2018-12-27

KELPROJEKTAS

Pareigos	Parašas	Vardas ir pavardė	Data
Sektoriaus vadovas		LEVALDAS GRYBAUSKAS	2017-09-06
Geodezijos inžinierius		BRIVIS KEDERYS	2017-09-06

GEO OBJEKTO KODAS: 4400-4732-0776

Linijų ilginiai	
3-4	5.88
4-5	7.39
5-6	0.56
6-7	0.54
7-8	13.59
8-9	0.59
9-10	3.50

Pastaba: inžinerinės komunikacijos plane pažymėtos vadovaujantis stambaus mastelio kartografinė medžiaga, gauta iš Klaipėdos miesto savivaldybės.



