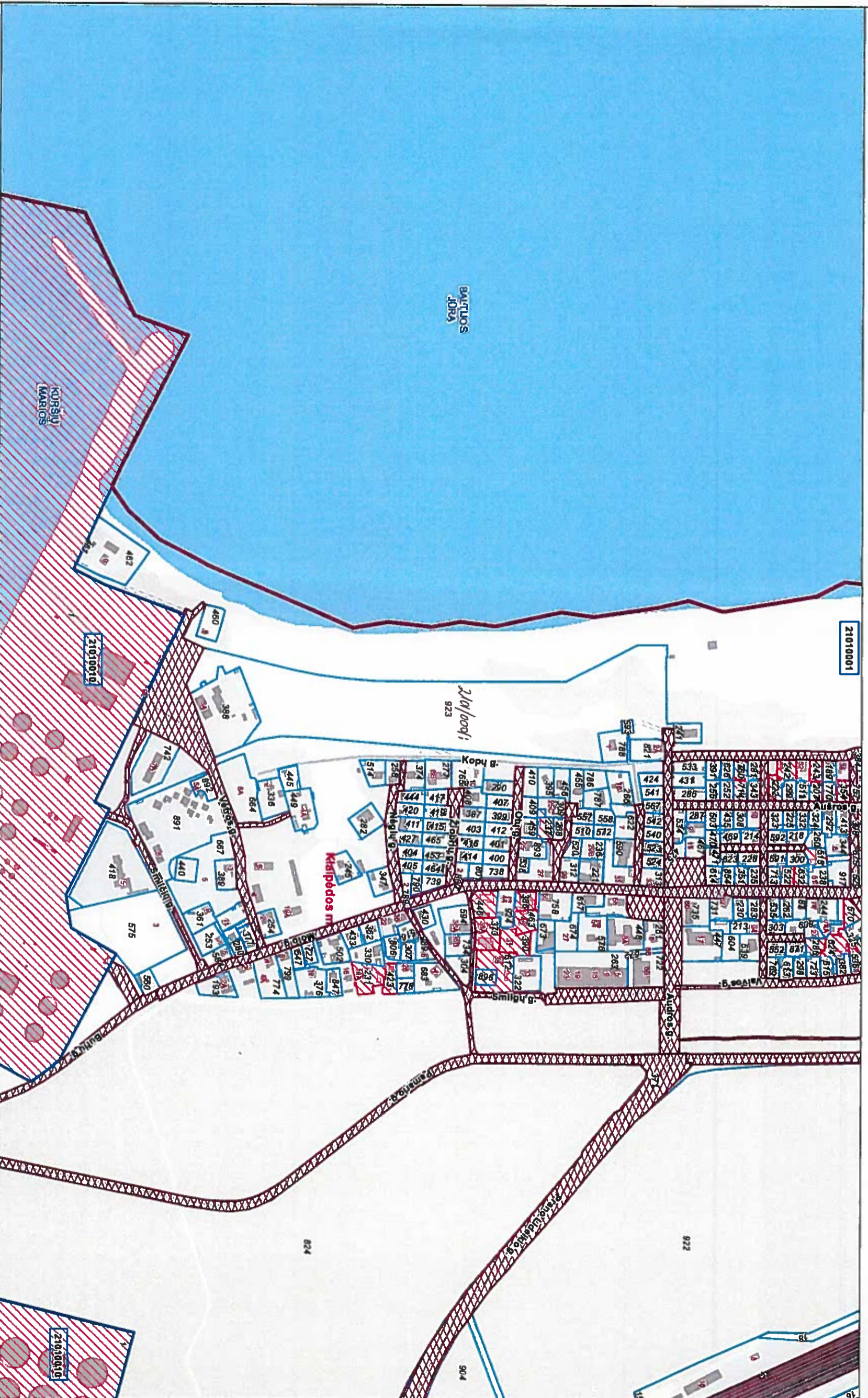




KADASTRO ŽEMĖLAPIO IŠTRAUKA

Mastelis 1:5000



21010001

210100010

KURSŲ MAARJOS

BAUTŲS JORA

3.10/0001  
923

Kopų g.

Kiaipėdos m.

- 00 Adreso numeris
- 000 Žemės sklypo numeris
- 000000000 Kadastro bloko numeris

- Savivaldybės riba
- Kadastro vietovės riba
- Kadastro bloko riba
- Inžineriniai stebiniai

- Geodetiniai matuoti sklypai
- Preliminariai matuoti sklypai
- Koreguojami sklypai

Aštapuodinis: 2018-10-16 15:48:34  
Vykdytojas: RAIMONDA GRUZIENE



ZĖMĖS SKLYPO PLANAS M 1:1000  
Sklypo plotas 42364 m<sup>2</sup>



Galvė, namo Nr.	Pilies g. 4a
Kaimas (miestelis)	
Seniūnija	
Miestas (rajonas)	Klaipėdos m.
Apskritys	Klaipėdos

Greitlybė	Greitimo žemės sklypo kadastr. Nr.	Pastabos
12,3,4,5		skl. Nr.1
5,6,7,8,9		valstybinio vandenų for.
9,11,12,13		valstybinės žemės ū.
13-18		valstybinio vandenų for.
18-23		skl. Nr.2
23-29,1	2101 0010 0033	

Privati		Naudojamas plotas		Valstybinė	
atskrai	bendrai	atskrai	bendrai	atskrai	bendrai
ind.	m <sup>2</sup>	ind.	m <sup>2</sup>	ind.	m <sup>2</sup>
		A	33246	B	9118

Su paženkintomis vietovėse žemės sklypo ribomis, aprašytais 2011 m. rugpjūčio mėn. žemės sklypo paženkintimo-patvirtinimo akte, ir nustatyti plotų sutinku.

Zemėtvarkos skyriaus vedėjas **Raimonda Gražulienė**

KLAIPĖDOS MIESTO SAVIVALDYBĖ (A-33246, B-9118)

(vardas, pavardė) (paršas) (data)

Nacionalinės žemės tarnybos prie Žemės ūkio ministerijos Klaipėdos įdiesio žemėtvarkos skyriaus specialistas **Saulius Lukaitis**

Palikimų specialistas **Saulėnė Narkuviėnė**

Suderin. vedėjas (paršas) (vardas, pavardė) (data)

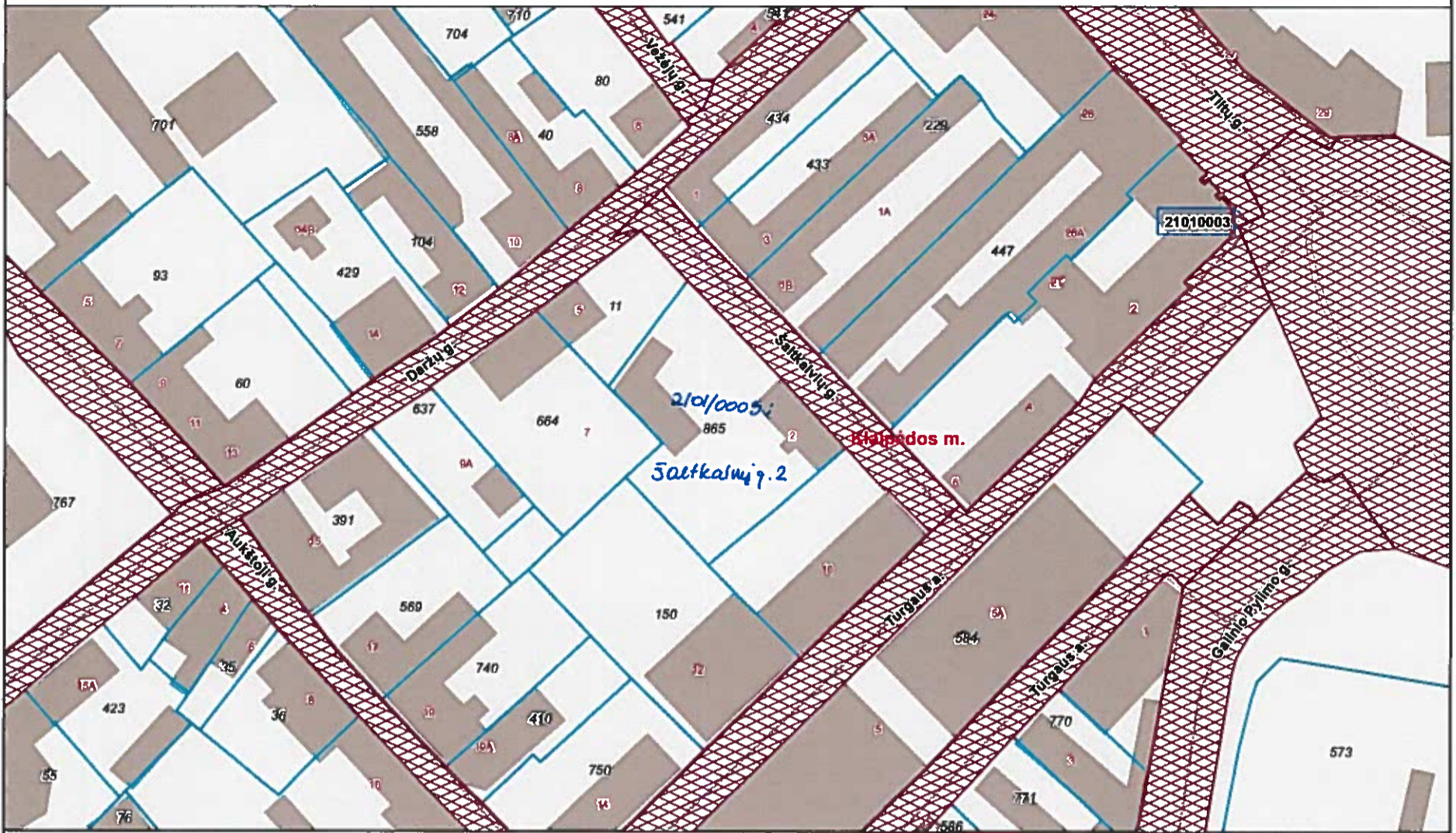


**UAB "INŽINERINIAI TYRINĖJIMAI"**  
KLAIPĖDOS FILIALAS

Paršas	Paršas	Vardas, pavardė	Data
2011-08-23	Alvydas Kačialavičius		
Yr. Geodetinis	Arūnas Mykolaitis		
Ypatingas			
Komplekso Nr.			







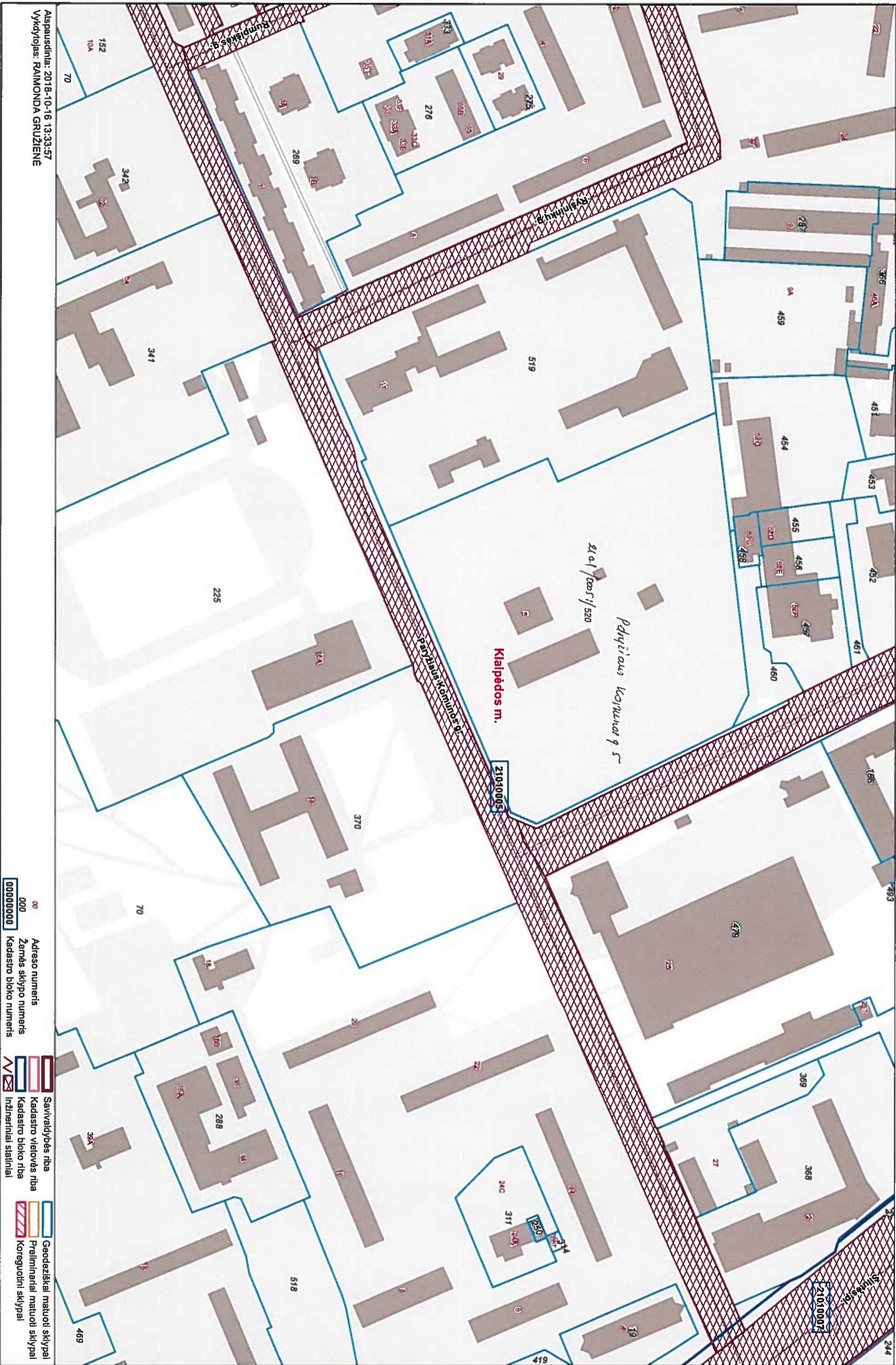
Atspausdinta: 2018-10-16 17:04:36  
Vykdytojas: RAIMONDA GRUŽIENĖ

00	Adreso numeris		Savivaldybės riba		Geodeziškai matuoti sklypai
000	Žemės sklypo numeris		Kadastro vietovės riba		Preliminariai matuoti sklypai
00000000	Kadastro bloko numeris		Kadastro bloko riba		Koreguotini sklypai
			Inžineriniai statiniai		



KADASTRO ŽEMĖLAPIO IŠTRAUKA

Mastelis 1:2000



Atspausdinta: 2018-10-16 13:33:57  
 Vykdytojas: RAIMONDA GRUŽIENĖ

- |           |                        |  |                               |
|-----------|------------------------|--|-------------------------------|
| 00        | Adreso numeris         |  | Savivaldybės riba             |
| 000       | Zemės sklypo numeris   |  | Kadastru vietovės riba        |
| 000000000 | Kadastru bloko numeris |  | Kadastru bloko riba           |
|           |                        |  | Industraliai statiniai        |
|           |                        |  | Geodaziškai matuoti sklypai   |
|           |                        |  | Preliminariai matuoti sklypai |
|           |                        |  | Koreguotini sklypai           |