

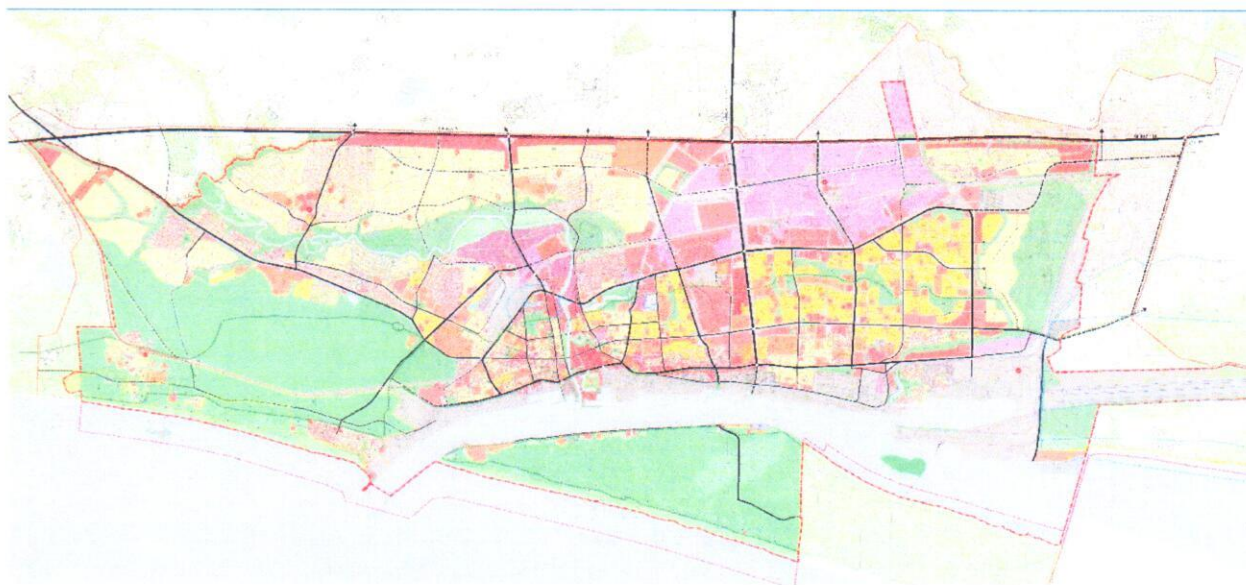


PATVIRTINTA

Klaipėdos miesto savivaldybės administracijos
direktoriaus 2018 m. gruodžio 11 d.
įsakymu Nr. AD1-2895

KLAIPĖDOS MIESTO SAVIVALDYBĖ

Klaipėdos miesto savivaldybės bendrojo plano sprendinių įgyvendinimo stebėsenos 2016-2017 metų ATASKAITA



KLAIPĖDOS MIESTO SAVIVALDYBĖS ADMINISTRACIJOS
URBANISTINĖS PLĖTROS DEPARTAMENTO
URBANISTIKOS SKYRIUS
2018 m.

TURINYS

1. ĮVADAS.....	3
2. IŠVADOS.....	5
2.1. Bendrosios išvados, prognozės ir siūlymai	5
2.2. Klaipėdos miesto savivaldybės bendrojo plano sprendinių įgyvendinimo programos priemonių plano atskirų dalių išvados	15
3. PRIEDAI	18
3.1. Klaipėdos miesto savivaldybės bendrojo plano sprendinių įgyvendinimo programos priemonių plano 2016-2017 metų rezultatai	18
3.2. Klaipėdos miesto savivaldybės bendrojo plano sprendinių įgyvendinimo programos priemonių plano 2016 metų rezultatų suvestinė	41
3.3. Klaipėdos miesto savivaldybės bendrojo plano sprendinių įgyvendinimo programos priemonių plano 2017 metų rezultatų suvestinė	44
3.4. Klaipėdos miesto savivaldybės bendrojo plano 2016-2017 metų rodikliai.....	47
3.5. Klaipėdos miesto savivaldybės bendrojo plano sprendinių įgyvendinimo stebėsenos 2016-2017 metų ataskaitos viešinimas	57

1. ĮVADAS

Klaipėdos miesto bendrasis planas (toliau – Bendrasis planas) buvo patvirtintas Klaipėdos miesto savivaldybės tarybos 2007 m. balandžio 5 d. sprendimu Nr.T2-110.

Lietuvos Respublikos Teritorijų planavimo įstatymo (Žin., Nr.132-6677) 29 straipsnyje numatytas patvirtinto Bendrojo plano sprendinių įgyvendinimo stebėsenos vykdymas, naudojant Lietuvos Respublikos teritorijų planavimo stebėsenos informacinę sistemą (toliau – TPSIS). Kartu su teritorijų planavimo duomenų registru taip pat turi būti nuolat kaupiama ir analizuojama informacija, stebimos, analizuojamos ir prognozuojamos teritorijos raidos tendencijos ir jų įtaka kompleksinio teritorijų planavimo dokumento sprendinių įgyvendinimui ir parengiama stebėsenos ataskaita, su kuria supažindinama visuomenė. Lietuvos Respublikos aplinkos ministro 2014 m. sausio 7 d. įsakymu Nr. D1-21 patvirtintas Kompleksinio teritorijų planavimo dokumentų sprendinių įgyvendinimo stebėsenos turinio ir stebėsenos atlikimo tvarkos aprašas, kurio nuostatos nurodo ataskaitos apimtį, turinį, atlikimo, viešinimo ir kontrolės tvarką.

2015 m. buvo parengta Klaipėdos miesto bendrojo plano sprendinių įgyvendinimo programa (toliau – Programa) ir patvirtinta Klaipėdos miesto savivaldybės administracijos direktoriaus 2015 m. gegužės 20 d. įsakymu Nr. AD1-1498 „Dėl Klaipėdos miesto savivaldybės teritorijos bendrojo plano sprendinių įgyvendinimo programos patvirtinimo“.

TPSIS buvo kuriama 2014 m. ir pradėjo funkcionuoti 2015 m. I ketv. Vadovaujantis Lietuvos Respublikos aplinkos ministro 2011 m. gruodžio 29 d. įsakymu Nr. D1-1056 „Dėl Lietuvos Respublikos teritorijų planavimo stebėsenos informacinės sistemos nuostatų patvirtinimo (Lietuvos Respublikos aplinkos ministro 2014 m. gruodžio 2 d. įsakymu Nr. D1-970 redakcija) III skyriumi, Klaipėdos miesto savivaldybė (toliau – Savivaldybė) 2015 m. Programą pateikė į TPSIS, į kurią kasmet pateikia Savivaldybės BP stebėsenos duomenis ir informaciją apie Programos priemonių plano rezultatus, Bendrojo plano sprendinių įgyvendinimo rodiklių rinkinius ir jų informaciją bei stebėsenos ataskaitų ir jas tvirtinančių dokumentų kopijas.

2014 m. buvo parengta Klaipėdos miesto bendrojo plano sprendinių įgyvendinimo stebėsenos 2007-2013 metų ataskaita (toliau – Ataskaita), kuri buvo patvirtinta Klaipėdos miesto savivaldybės administracijos direktoriaus 2014 m. lapkričio 27 d. įsakymu Nr. AD1-3587 „Dėl Klaipėdos miesto bendrojo plano sprendinių įgyvendinimo stebėsenos už 2007-2013 metus ataskaitos patvirtinimo“ ir aprobuota Klaipėdos miesto savivaldybės tarybos (toliau – Taryba) 2014 m. gruodžio 18 d. sprendimu Nr. T2-313 „Dėl pritarimo Klaipėdos miesto bendrojo plano sprendinių įgyvendinimo stebėsenos už 2007-2013 metus ataskaitai“. Pagal Ataskaitos išvadas, kad Bendrasis planas atliko teigiamą vaidmenį valdant investicijas planuojamu laikotarpiu, tačiau pasikeitus miesto plėtros tendencijoms ir teisiniam plėtros reguliavimui šiuo metu galiojantis Bendrasis planas nebeatitinka dabarties poreikių ir yra keistinas, buvo priimtas sprendimas pradėti rengti Bendrojo plano keitimą Klaipėdos miesto tarybos 2015 m. vasario 19 d. sprendimu Nr. T2-16 „Dėl Klaipėdos miesto bendrojo plano keitimo pradžios ir keitimo tikslų nustatymo“.

2015 m. buvo parengti Klaipėdos miesto bendrojo plano sprendinių įgyvendinimo stebėsenos 2014 metų rodikliai ir analizė bei parengta Klaipėdos miesto bendrojo plano sprendinių įgyvendinimo stebėsenos 2014 metų ataskaita, kuri buvo patvirtinta Klaipėdos miesto savivaldybės administracijos direktoriaus 2015 m. liepos 20 d. įsakymu Nr. AD1-2149 „Dėl Klaipėdos miesto bendrojo plano sprendinių įgyvendinimo stebėsenos už 2014 metus ataskaitos patvirtinimo“.

2016 m. buvo parengti Klaipėdos miesto bendrojo plano sprendinių įgyvendinimo programos priemonių plano 2015 metų rezultatai ir analizė bei parengta Klaipėdos miesto bendrojo plano sprendinių įgyvendinimo stebėsenos 2015 metų ataskaita, kuri buvo patvirtinta Klaipėdos miesto savivaldybės administracijos direktoriaus 2016 m. spalio 14 d. įsakymu Nr. AD1-3491 „Dėl Klaipėdos miesto bendrojo plano sprendinių įgyvendinimo stebėsenos 2015 metų ataskaitos patvirtinimo“.

2017 m. buvo parengti Klaipėdos miesto bendrojo plano sprendinių įgyvendinimo programos priemonių plano 2016 metų rezultatai ir rodikliai, duomenys pateikti į TPSIS. TPSIS valdytoja - Lietuvos Respublikos

aplinkos ministerija, sutrikus TPSIS veiklai (sutrikus sklandžiam ryšiui su TPSIS duomenų teikėjais informacinių technologijų priemonėmis priimti, tvarkyti, kaupti TPSIS duomenis, teikti juos turintiems teisę juos gauti asmenims), neužtikrino šios sistemos veiklos problemų pašalinimo iki šiol. Kadangi Klaipėdos miestui nebuvo pateikta žymi dalis rodiklių, kurie teikiami iš kitų informacinių sistemų (pvz. statybą leidžiančių dokumentų duomenys ir pan.), nei 2016 m., nei 2017 m., todėl nebuvo galima parengti ir pateikti Tarybai aprobuoti 2016 m. ataskaitos.

Klaipėdos miesto bendrojo plano sprendinių įgyvendinimo stebėsenos 2016-2017 metų ataskaita parengta remiantis Savivaldybės administracijos direktoriaus 2017 m. veiklos ataskaita, Strateginio veiklos plano vykdymo 2017 m. ataskaita; pateiktais duomenimis: Savivaldybės departamentų ir skyrių, įvairių Klaipėdos miesto inžinerinę infrastruktūrą valdančių (administruojančių) įmonių, UAB Klaipėdos laisvosios ekonominės zonos valdymo bendrovės, VĮ Klaipėdos valstybinio jūrų uosto direkcijos, VĮ Valstybinių miškų urėdijos Kretingos regioninio padalinio, AB „Lietuvos geležinkeliai“, VŠĮ „Klaipėdos keleivinis transportas“, VŠĮ Klaipėdos turizmo ir kultūros informacijos centro, VŠĮ „Klaipėdos šventės“, VŠĮ Būsto energijos taupymo agentūros; remiantis oficialiais Lietuvos statistikos departamento, Nacionalinės žemės tarnybos prie ŽŪM, VĮ Registrų centro duomenimis; remiantis duomenimis iš Teritorijų planavimo stebėsenos informacinės sistemos rodiklių duomenų bazės (informacijos šaltiniai – Valstybinės teritorijų planavimo ir statybos inspekcijos sistemos TPDRIS ir TPDR).

2. IŠVADOS

Analizuojamuoju laikotarpiu galiojančio Bendrojo plano sprendiniai, miesto raidos tendencijos nesikeitė, todėl ši ataskaitos dalis iš esmės kartoja ankstesnių laikotarpių ataskaitų vertinimus, išvadas ir rekomendacijas.

2016-2017 metų Klaipėdos miesto urbanistinė struktūra ir funkcinis zonavimas plėtojosi pagal galiojančio Bendrojo plano sprendinius, kuriuos realizuojant, dalis jų buvo detalizuoti kompleksiniais teritorinio planavimo dokumentais (detaliaisiais planais).

Bendrojo plano korektūrų nebuvo. Vykdoma Klaipėdos miesto bendrojo plano keitimo procedūra.

2016 m. patvirtinti:

- 21 kompleksinis teritorinis planavimo dokumentas (t. sk. 5 detalieji planai, 13 detaliųjų planų koregavimų/keitimų, 3 prilyginami detaliojo teritorijų planavimo dokumentui);
- 56 žemės sklypų formavimo ir pertvarkymo projektai.

2017 m. patvirtinti:

- 20 kompleksinių teritorijų planavimo dokumentų (t. sk. 3 detalieji planai, 17 detaliųjų planų koregavimų);
- 93 žemės sklypų formavimo ir pertvarkymo projektai.

Teritorinis patvirtintų dokumentų pasiskirstymas mieste – gana tolygus visoje teritorijoje, stambesnės apimties dokumentai rengti miesto centrinėje ir pietinėje dalyse, uosto teritorijoje, o smulkesni miesto šiaurinėje dalyje.

2016 m. išduoti:

- 268 statybos leidimai (t. sk. 114 leidimai vieno/dviejų būstų pastatams) statyti naujus gyvenamosios paskirties pastatus;
- 32 statybos leidimų statyti naujus negyvenamosios paskirties pastatus.

2017 m. išduoti:

- 348 statybos leidimai (t. sk. 168 leidimai vieno/dviejų būstų pastatams) statyti naujus gyvenamosios paskirties pastatus;
- 30 statybos leidimų statyti naujus negyvenamosios paskirties pastatus.

2014 m. Lietuvos Respublikos Vyriausybės nutarimu pradėtas rengti Klaipėdos miesto savivaldybės teritorijos dalies, valstybei svarbaus projekto teritorijų planavimo dokumentas – Klaipėdos valstybinio jūrų uosto (žemės vidinės akvatorijos, išorinio reido ir susijusios infrastruktūros) bendrasis planas (planavimo organizatorius – Lietuvos Respublikos susisiekimo ministerija), kuris yra aukštesnio lygmens teritorijų planavimo dokumentas ir kurio sprendiniai turės būti integruoti į keičiamą miesto bendrąjį planą.

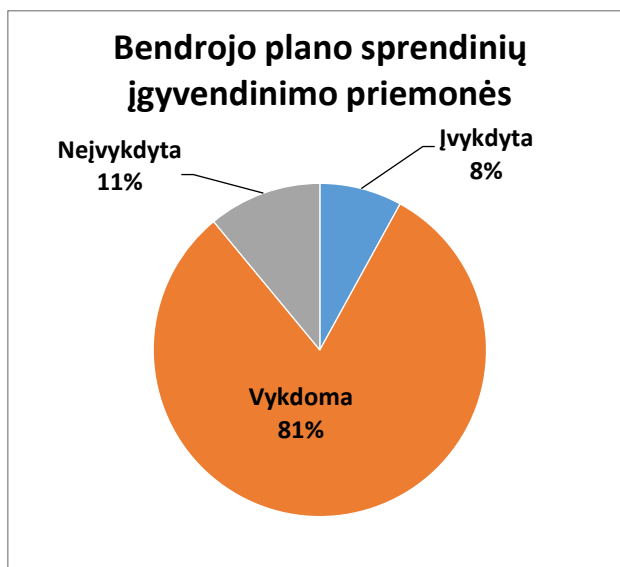
2.1. Bendrosios išvados, prognozės ir siūlymai:

- **Siektinas kuo spartesnis Bendrojo plano keitimo proceso užbaigimas** – per laikotarpį nuo sprendimo apie jo keitimą paskelbimo, yra gauta daugiau nei 200 pasiūlymų iš visuomenės ir verslo subjektų – prašoma pakeisti Bendrojo plano sprendinius, teikiamos įvairios idėjos miesto plėtrai. Didžiojoje dalyje pasiūlymų išreikštas poreikis keisti valdomų teritorijų naudojimo reglamentų praplėtimą, multifunkciškumą, o teikiantieji idėjas miesto plėtrai jau daugiau orientavosi į siūlomus sprendinius keičiamame bendrajame plane.

Pagal naujos, nuo 2014 m. įsigaliojusios Lietuvos Respublikos teritorijų planavimo įstatymo redakcijos nuostatas parengtas naujas bendrasis planas sudarytų palankesnes sąlygas vystyti Savivaldybės iniciatyva pradedamus projektus ir atvertų platesnes galimybes privačioms investicijoms.

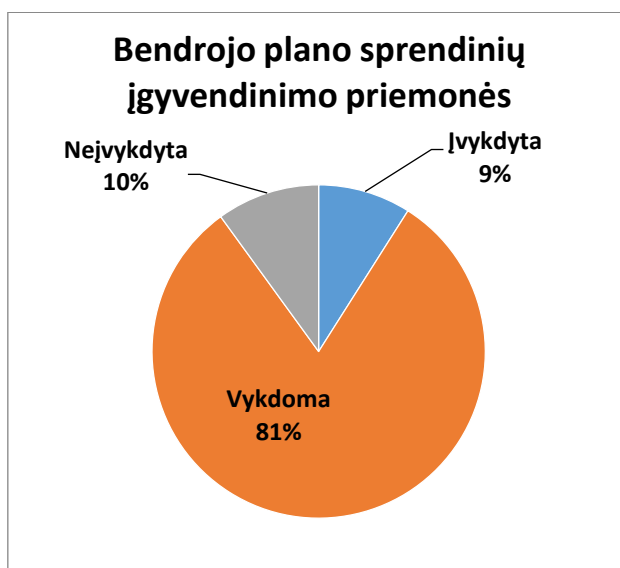
- 2016 m. Programos priemonių plano priemonių buvo įvykdyta viso 8%, vykdoma 81%, o nepradėtų vykdyti buvo likę 11%. Daugiausia - net 29% – nevykdomų priemonių yra Bendrojo plano inžinerinių tinklų dalies sprendiniuose, o daugiausiai įvykdytų priemonių – net 67% – yra uosto dalies sprendiniuose. Visos priemonės vykdymo stadijoje yra Bendrojo plano pramonės dalies, kultūros paveldo dalies ir socialinės dalies sprendiniuose.

2.1 pav. Bendrojo plano sprendinių įgyvendinimo programos priemonių plano 2016 m. rezultatų suvestinė



- 2017 m. Programos priemonių plano priemonių buvo įvykdyta viso 9% (patvirtintas teritorijos tarp Tilžės g., geležinkelio, Klemiškės g. ir kelio A13 detalusis planas – numatomo naujo sporto komplekso įgyvendinimui), vykdoma 81%, o nepradėtų vykdyti buvo likę 10%. Daugiausia - net 25% – nevykdomų priemonių yra Bendrojo plano išorinės aplinkos dalies sprendiniuose, o daugiausiai įvykdytų priemonių – net 67% – yra uosto dalies sprendiniuose. Visos priemonės vykdymo stadijoje yra Bendrojo plano pramonės dalies ir kultūros paveldo dalies sprendiniuose.

2.2 pav. Bendrojo plano sprendinių įgyvendinimo programos priemonių plano 2017 m. rezultatų suvestinė



Prognozė – Programos priemonių plano didesnė dalis konkrečių, baigtinių priemonių bus įgyvendintos, nes jos numatytos Klaipėdos miesto savivaldybės 2013-2020 metų strateginiame plėtros plane.

Siūlymas – netikslinga koreguoti Programos priemonių plano, nes keičiamas Bendrasis planas, kurį patvirtinti ketinama 2019 m. II ketv. su nauja sprendinių įgyvendinimo programa ir priemonių planu.

- 2016-2017 m. Klaipėdoje toliau mažėjo gyventojų skaičius ir dėl emigracijos (vidinės, tarptautinės), ir dėl mažėjančio gimstamumo, dėl to neigiamai kito išvestinis rodiklis – didėjo natūralios gyventojų kaitos neigiamas rodiklis, nors medianinis miestiečių amžius nekito. Tuo tarpu Klaipėdos rajone stebimi labiau teigiami rodikliai - gyventojų daugėja, natūralios gyventojų kaitos rodiklis tapo teigiamas.

2.1 lentelė. Demografinės situacijos kaita Klaipėdos mieste ir rajone

Rodiklis	Savivaldybė	Ataskaitiniai metai			
		2014 m.	2015 m.	2016 m.	2017 m.
Nuolatinis gyventojų skaičius metų pradžioje (asm.)	Klaipėdos m. sav.	157305	156141	154326	151309
	Klaipėdos r. sav.	52110	52831	53459	54635
Medianinis gyventojų amžius metų pradžioje	Klaipėdos m. sav.	41	41	42	42
	Klaipėdos r. sav.	39	40	40	40
0-15 metų amžiaus nuolatinių gyventojų skaičius metų pradžioje (asm.)	Klaipėdos m. sav.	25139	25318	25618	25574
	Klaipėdos r. sav.	9670	9635	9558	9689
Bendrasis natūralios gyventojų kaitos rodiklis (1000 gyventojų)	Klaipėdos m. sav.	-0,9	-1,1	-2,0	-2,2
	Klaipėdos r. sav.	-0,2	0,3	-0,1	0,4
Neto tarptautinė migracija (asm.)	Klaipėdos m. sav.	-1206	-1706	-2063	-1511
	Klaipėdos r. sav.	-232	-306	-356	-181
Neto vidaus migracija (asm.)	Klaipėdos m. sav.	189	64	-649	-567
	Klaipėdos r. sav.	966	920	1537	1657

Šaltinis: Lietuvos statistikos departamento rodiklių duomenų bazė.

Prognozė – bendroji šalies demografinė situacija rutuliojasi mažėjimo kryptimi, Klaipėdos miesto populiacija ne išimtis.

- 2016-2017 m. Klaipėdoje mažėjant gyventojų, atitinkamai kinta ir kiti išvestiniai rodikliai – mažėja gyventojų tankis esamose urbanizuotose miesto teritorijose. Kurie kvartalai labiausiai tuštėjantys bus galima identifikuoti tik būsimo gyventojų surašymo metu, kada apklausų būdu gyventojai susiejami su konkrečia gyvenamąja vieta.

2.2 lentelė. Klaipėdos miesto teritorijos ir gyventojų tankio kaita

Rodiklis	Ataskaitiniai metai			
	2014 m.	2015 m.	2016 m.	2017 m.
Bendras plotas (ha) ^{LRŽF}	9853,52	9814,64	9804,81	9804,81
Gyventojų tankis (asm./km ²) ^{LRŽF, LSD}	1605,2	1577,2	1574,8	1544
Gyventojų tankis užstatytoje teritorijoje (asm./ha) ^{LRŽF, LSD}	47	47	46	45

Šaltiniai: LSD – Lietuvos statistikos departamento rodiklių duomenų bazė; LRŽF – Lietuvos Respublikos žemės fondo duomenų bazė.

Prognozė – įvertinus miesto demografinės situacijos raidą, tenka konstatuoti, kad tikimybė gyventojų tankio didėjimui yra menka, galimas tik šio rodiklio teritorinis persiskirstymas skirtingose miesto dalyse arba atsiradus patrauklaus būsto pasiūlai mieste - priemiesčių gyventojų persikraustymas į miestą dėl patogesnės socialinės, susisiekimo ir rekreacinės infrastruktūros.

Siūlymas – nustatyti infrastruktūros plėtros prioritetus ir sudaryti palankias sąlygas patrauklios gyvenamosios (mišrios) statybos plėtrai.

- Konstatuotinas faktas, kad 2016-2017 m. urbanistinės plėtros procesas Klaipėdoje orientuotas į jau urbanizuotų teritorijų tankėjimą, intensyvėjimą, taip revitalizuojant tas miesto dalis – taip išlieka stabilus gyventojų tankio rodiklis, turint omenyje mažėjantį gyventojų skaičių. Tai teigiamas ir skatintinas reiškinys.

2.3 lentelė. Klaipėdos miesto teritorinės urbanizacijos kaita

Rodiklis	Ataskaitiniai metai			
	2014 m.	2015 m.	2016 m.	2017 m.
Patvirtinti teritorijų planavimo dokumentai (vnt.) ^{TPDIS, TPDR}	89	67	21	20
Įregistruota valstybinės žemės pardavimo sutarčių (plotas, ha) ^{LRŽF}	–	17	13	50
Įregistruota žemės (proc. nuo viso savivaldybės teritorijos ploto) ^{LRŽF}	63	64	65	65
Užstatyta teritorija (proc. nuo viso savivaldybės teritorijos ploto) ^{LRŽF}	34,27	33,92	34,01	34,02
Įregistruotų pastatų bendrasis plotas (tūkst. m ²) ^{NTR}	9966,3	10018,7	10150,0	10208,0
Naudingasis buto plotas, tenkantis vienam gyventojui (gyv./m ²) ^{LSD}	26,9	28,2	29	29,9
Gyvenamasis fondas metų pabaigoje (tūkst. m ²) ^{LSD}	4192,5	4356,1	4356,1	4446,8
Numatomų statyti pastatų, pagal išduotus statybą leidžiančius dokumentus, skaičius (vnt.) ^{LSD}	269	498	478	527
Žemės ūkio naudmenų plotas (ha) ^{LRŽF}	1905,46	1799,56	1793,7	1795,49
<i>proc. nuo viso savivaldybės teritorijos ploto</i>	<i>19</i>	<i>18</i>	<i>18</i>	<i>18</i>

Šaltiniai: TPDIS – Teritorijų planavimo stebėsenos informacinės sistemos rodiklių duomenų bazė; TPDR – Teritorijų planavimo dokumentų registras; LRŽF – Lietuvos Respublikos žemės fondo duomenų bazė; LSD – Lietuvos statistikos departamento rodiklių duomenų bazė; NTR – Nekilnojamojo turto registras.

2.4 lentelė. Gyvenamojo būstų fondo parametrai kaita Klaipėdos mieste

Rodiklis	Ataskaitiniai metai			
	2014 m.	2015 m.	2016 m.	2017 m.
Būstų skaičius (vnt.)	77593	77846	78292	78384
Būstų plotas metų pabaigoje (tūkst. m ²)	4362,3	4389,4	4435,0	4446,8
Vidutinis būsto dydis (m ²)	56,2	56,4	56,6	56,7
Naudingasis plotas, tenkantis vienam gyventojui (gyv./m ²)	27,9	28,4	29,3	29,9
Būstų skaičius 1-2 butų namuose metų pabaigoje (vnt.)	3566	3683	3886	3948

Šaltinis: Lietuvos statistikos departamento rodiklių duomenų bazė.

2.5 lentelė. Gyvenamojo būstų fondo atnaujinimo mastai Klaipėdos mieste

Rodiklis	Ataskaitiniai metai			
	2014 m.	2015 m.	2016 m.	2017 m.
Renovuotų daugiabučių namų skaičius (vnt.)	12	13	49	32

Šaltinis: BETA – VšĮ Būsto energijos taupymo agentūros rodiklių duomenų bazė.

2.6 lentelė. Gyvenamosios statybos mastai Klaipėdos mieste ir rajone

Savivaldybė	Rodiklis	Ataskaitiniai metai			
		2014 m.	2015 m.	2016 m.	2017 m.
Klaipėdos m. sav.	Naujų gyvenamųjų pastatų statybą leidžiančių dokumentų skaičius (vnt.)	95	125	122	180
	Leistų statyti butų skaičius (vnt.), tame skaičiuje	437	477	512	655
	1-2 būstų pastatai (vnt.)	108	246	209	282
	1-2 būstų pastatai (%)	25	52	41	43
Klaipėdos r. sav.	Naujų gyvenamųjų pastatų statybą leidžiančių dokumentų skaičius (vnt.)	523	662	864	694
	Leistų statyti butų skaičius (vnt.), tame skaičiuje	653	831	1153	934
	1-2 būstų pastatai (vnt.)	647	823	1141	879
	1-2 būstų pastatai (%)	99	99	99	94

Šaltinis: Lietuvos statistikos departamento rodiklių duomenų bazė.

2.7 lentelė. Negyvenamosios paskirties pastatų statybos mastai Klaipėdos mieste

Rodiklis	Ataskaitiniai metai			
	2014 m.	2015 m.	2016 m.	2017 m.
Naujų negyvenamųjų pastatų statybą leidžiančių dokumentų skaičius (vnt.)	28	42	32	30
Leistų statyti naujų negyvenamųjų pastatų skaičius (vnt.)	30	47	87	34

Šaltinis: Teritorijų planavimo stebėsenos informacinės sistemos rodiklių duomenų bazė.

2.8 lentelė. Socialinės infrastruktūros parametru kaita Klaipėdos mieste

Rodiklis	Ataskaitiniai metai			
	2014 m.	2015 m.	2016 m.	2017 m.
Ikimokyklinio ugdymo įstaigų skaičius (vnt.)	49	53	53	54
Vietų skaičius ikimokyklinio ugdymo įstaigose (vnt.)	8894	9278	9208	9338
Ikimokyklinio ugdymo auklėtinių skaičius (asm.)	8781	8853	8703	8731
Vietų skaičius, tenkantis 100-ui vaikų, lankančių ikimokyklinio ugdymo įstaigas (vnt.)	101	105	106	107
Bendrojo ugdymo mokyklų skaičius (vnt.)	47	45	44	43
Bendrojo ugdymo mokyklų mokinių skaičius (asm.)	18679	18766	19248	19644
Vaikų globos įstaigų skaičius metų pabaigoje (vnt.)	5	5	5	5
Vaikų skaičius vaikų globos įstaigose metų pabaigoje (asm.)	168	175	154	117
Dienos centruose socialines paslaugas gavę vaikai su negalia (asm.)	132	198	226	198
Dienos centruose socialines paslaugas gavę vaikai iš socialinės rizikos šeimų (asm.)	341	782	645	557
Globos įstaigų seniems žmonėms skaičius metų pabaigoje (vnt.)	2	2	1	3

Vietų skaičius globos įstaigose seniems žmonėms metų pabaigoje (vnt.)	120	122	82	161
Gyventojų skaičius globos įstaigose seniems žmonėms metų pabaigoje (asm.)	120	122	122	158
Socialinių paslaugų asmens namuose gavėjų skaičius (asm.)	537	627	756	828
Visų laikino gyvenimo įstaigų skaičius (vnt.)	3	4	4	3
Laikino gyvenimo įstaigose vietų skaičius (vnt.)	167	180	180	165
Laikino gyvenimo įstaigų gyventojų skaičius (asm.)	403	395	361	371

Šaltinis: LSD - Lietuvos statistikos departamento rodiklių duomenų bazė.

Prognozė – nekintant demografinėms prognozėms mieste ir esant prielaidai, kad NT vystytojai įgyvendins dalį savo suplanuotų projektų dar neįsisavintose miesto teritorijose, ypač būstų statybos sektoriuje, reali perspektyva augti miesto infrastruktūros išlaikymo kaštams, kurie tektų vienam miestiečiui.

Siūlymas – propaguoti esamų urbanistinių struktūrų revitalizaciją, didinant esamo užstatymo tankį/intensyvumą kvartaluose, revizuojant esamo užstatymo panaudojimo racionalumą, plačiai taikant teritorijų konversijos principą ir skatinant investicijas į šį segmentą.

- 2016-2017 m. didėjo Klaipėdos miesto infrastruktūros – susisiekimo, inžinerinės, žaliosios - išlaikymo kaštai, tenkantys vienam miestiečiui dėl mažėjančio jų skaičiaus, dėl didėjančio kiekio įgyvendinamų projektų, gerinant tą infrastruktūrą ar ją plečiant.

2.9 lentelė. Susisiekimo infrastruktūros parametų kaita Klaipėdos mieste

Rodiklis	Ataskaitiniai metai			
	2014 m.	2015 m.	2016 m.	2017 m.
Susisiekimo infrastruktūros plotas (ha) ^{LRŽF} , tame skaičiuje	502,87	503,46	504,54	507,42
AB „Lietuvos geležinkeliai“ kelyno plotas (patikėjimo teise valdomų ir nuomojamų žemės sklypų plotas, ha) ^{LG}	223,64	224,7	228,26	228,26
Automobilių kelių (gatvių) ilgis metų pabaigoje (km) ^{LSD}	473	473	475	442
Dviračių takų ilgis metų pabaigoje (km) ^{LSD}	85	86,4	90,5	92

Šaltiniai: LRŽF - Lietuvos Respublikos žemės fondo duomenų bazė; LG – AB „Lietuvos geležinkeliai“ informacija; LSD - Lietuvos statistikos departamento rodiklių duomenų bazė.

2.10 lentelė. Viešojo transporto parametų kaita Klaipėdos mieste

Rodiklis	Ataskaitiniai metai			
	2014 m.	2015 m.	2016 m.	2017 m.
Viešojo transporto maršrutų skaičius (vnt.) ^{KKT}	44	46	47	48
Keleivių skaičius vietinio (miesto ir priemiestinio) susisiekimo maršrutais (asm., tūkst.) ^{LSD}	44289	35542,3	27949,2	28732,4

Šaltiniai: KKT- VŠJ „Klaipėdos keleivinis transportas“ duomenys; LSD - Lietuvos statistikos departamento rodiklių duomenų bazė.

2.11 lentelė. Klaipėdos miesto gyventojų keliavimo įpročių kaita

Rodiklis	Ataskaitiniai metai			
	2014 m. ^{TS}	2015 m. ^{TS}	2016 m. ^{DJP}	2017 m. ^{DJP}
Miesto gyventojų dalis, keliaujančių į darbą automobiliais (%)	48	48	35	36
Miesto gyventojų dalis, keliaujančių į darbą dviračiu (%)	3	1,3	4	3
Miesto gyventojų dalis, keliaujančių į darbą pėsčiomis (%)	7	6,8	29	31
Miesto gyventojų dalis, keliaujančių į darbą viešuoju transportu (%)	42	43,5	29	30

Šaltiniai: TS - Klaipėdos miesto savivaldybės administracijos Transporto skyriaus duomenys; DJP - Klaipėdos miesto darnaus judumo mieste plano suvestiniai duomenys.

2.6.4 lentelė. Inžinerinių tinklų parametų kaita Klaipėdos mieste

Rodiklis	Ataskaitiniai metai		
	2015 m.	2016 m.	2017 m.
Elektros energijos tiekimo tinklų ilgis (km)	1784,24	1807,47	1790,44
Vandentiekio ir nuotekų tinklų ilgis (km)	924,3	924,5	1255,8
Gamtinių dujų tinklų ilgis (km)	486,31	489,86	482,68
Šilumos tiekimo tinklų ilgis (km)	229,2	230,9	232,69

Šaltinis: Klaipėdos miesto inžinerinę infrastruktūrą valdančių / administruojančių įmonių duomenys.

2.13 lentelė. Inžinerinių tinklų abonentų kiekio kaita Klaipėdos mieste

Rodiklis	Ataskaitiniai metai			
	2014 m.	2015 m.	2016 m.	2017 m.
Gyventojų, prisijungusių prie miesto vandentiekio tinklų, skaičius (asm.)	156042	154373	152788	148670
Gyventojų, prisijungusių prie miesto nuotekų tinklų, skaičius (asm.)	155713	154234	152752	148638
Būstų, prisijungusių prie miesto šilumos tinklų, skaičius (vnt.)	61337	69690	70051	70100

Šaltinis: Klaipėdos miesto inžinerinę infrastruktūrą valdančių / administruojančių įmonių duomenys.

- Stebint, analizuojant ir reziumuojant 2016-2017 m. Klaipėdos miesto raidos pokyčius, galima konstatuoti, kad Bendrasis planas sudarė palankias sąlygas darniam urbanistinių procesų vyksmui Klaipėdos mieste iki 2014-01-01. Tuo tarpu 2014-2017 metų laikotarpyje vis ryškėja poreikis keisti Bendrojo plano sprendinius, nes plane nustatyti konkretūs teritorijų naudojimo būdai, kurie dažnai neatitinka investuotojų lūkesčių. Beveik visa miesto urbanizuota teritorija yra suplanuota žemesnio lygmens ar specialiaisiais teritorinio planavimo dokumentais (pvz. detalai suplanuota 93% daugiabučių namų teritorijų nuo visų esamųjų teritorijų), kas sudaro palankias sąlygas investicijų plėtojimui tiek versle, tiek NT vystyme, tiek miesto infrastruktūros vystyme, miesto patrauklumo didinimui ir t.t. Tačiau dalis detaliųjų planų yra parengti ypač detalai ir/ar labiau konstatuojant esamą situaciją, o ne numatant galimą plėtrą. Todėl dažnai kyla poreikis keisti ar koreguoti sprendinius. Nemaža dalis urbanizuojamų teritorijų neturi parengtų susisiekimo infrastruktūros plėtos planų ir Bendruoju planu šioms teritorijoms nenustatyti aukščio tankio apribojimai.

2.14 lentelė. Klaipėdos miesto savivaldybės biudžeto rodiklių kaita

Rodiklis	Ataskaitiniai metai			
	2014 m. ^{KMSA}	2015 m. ^{KMSA}	2016 m. ^{LSD}	2017 m. ^{LSD}
Savivaldybės biudžeto pajamos (tūkst. EUR)	121763,1	131724	149755,1	172254,5
Savivaldybės biudžeto išlaidos (tūkst. EUR)	119141,4	130109,7	140441,6	169971,5
Savivaldybės biudžeto pajamos iš surenkamo gyventojų pajamų mokesčio (tūkst. EUR)	52601,7	57010,4	71115,3	78492,7
Materialinės investicijos, tenkančios vienam gyventojui (EUR)	3547	3716	3452	3719
Tiesioginės užsienio investicijos, tenkančios vienam gyventojui, laikotarpio pabaigoje (EUR)	-	-	5475	6122

Šaltiniai: LSD - Lietuvos statistikos departamento rodiklių duomenų bazė; KMSA – Klaipėdos miesto savivaldybės administracijos direktoriaus ir Klaipėdos miesto savivaldybės administracijos metinės veiklos ataskaitos

2.15 lentelė. Gyventojų užimtumo, skurdo lygio kaita Klaipėdos mieste

Rodiklis	Ataskaitiniai metai			
	2014 m.	2015 m.	2016 m.	2017 m.
Gyventojų dalis, gyvenanti žemiau skurdo rizikos ribos (%) ^{SPS}	14,32	10,74	8,19	6,72
Užimti gyventojai (asm., tūkst.) ^{LSD}	81,4	80,8	76,8	73
Užimtumo lygis (15-64 metų amžiaus, %) ^{LSD}	72,1	74,9	74	73,5
Darbo jėga (15 metų ir vyresni, asm., tūkst.) ^{LSD}	87	85,3	80,5	77,2
Bedarbiai (15 metų ir vyresni, asm., tūkst.) ^{LSD}	5,6	4,5	3,7	4,2
Nedarbo lygis (%) ^{LSD}	6,4	5,3	4,6	5,4

Šaltiniai: LSD – Lietuvos statistikos departamento rodiklių duomenų bazė; SPS – Klaipėdos miesto savivaldybės administracijos Socialinės paramos skyrius.

Pastaba. Duomenys pateikiami iš Klaipėdos miesto savivaldybės administracijos Socialinės paramos skyriaus duomenų bazės, pažymint, kad skaičiavimo metodikos oficialiai nėra, o duomenis į Teritorijų planavimo stebėsenos informacinę sistemą pavesta pateikti savivaldybėms, tai prie tokių gyventojų priskiriami tie, kurie kreipiasi į Savivaldybę dėl socialinės pašalpos ir kompensacijų už šildymo, geriamojo vandens, karšto vandens išlaidas (pagal žodinį sutarimą su Socialinės paramos skyriumi).

2.16 lentelė. Turizmo informacijos centro lankytojų skaičiaus kaita Klaipėdos mieste

Rodiklis	Ataskaitiniai metai			
	2014 m.	2015 m.	2016 m.	2017 m.
Turistų skaičius (asm.) ^{KTKIC} , tame skaičiuje	105995	117406	126166	121418
kruizinių laivų turistai (asm.) ^{KVJUD}	57079	60202	64605	74716
Atvykusių kruizinių laivų skaičius (vnt.) ^{KVJUD}	63	51	52	63

Šaltiniai: KTKIC - VšĮ Klaipėdos turizmo ir kultūros informacijos centro duomenų bazė; KVJUD – Klaipėdos valstybinio jūrų uosto direkcija.

2.17 lentelė. Apyvaidinimo įstaigų parametų kaita Klaipėdos mieste

Rodiklis	Ataskaitiniai metai			
	2014 m.	2015 m.	2016 m.	2017 m.
Apyvaidinimo įstaigų skaičius (vnt.)	72	86	104	102
Vietų skaičius apyvaidinimo įstaigose (vnt.)	3386	3392	3221	3239

Šaltinis: Lietuvos statistikos departamento rodiklių duomenų bazė.

- Spręstina problema išlieka miesto teritorijų segregacija – 2016-2017 m. Klaipėdoje nestebimas ryškesnis proveržis miesto teritorijų segregacijos reiškinių slopinime, ką indikuoja vienas iš socialinio silpimo rodiklių - nusikalstamumo lygis ir nusikalstamų veikų sklaida mieste.

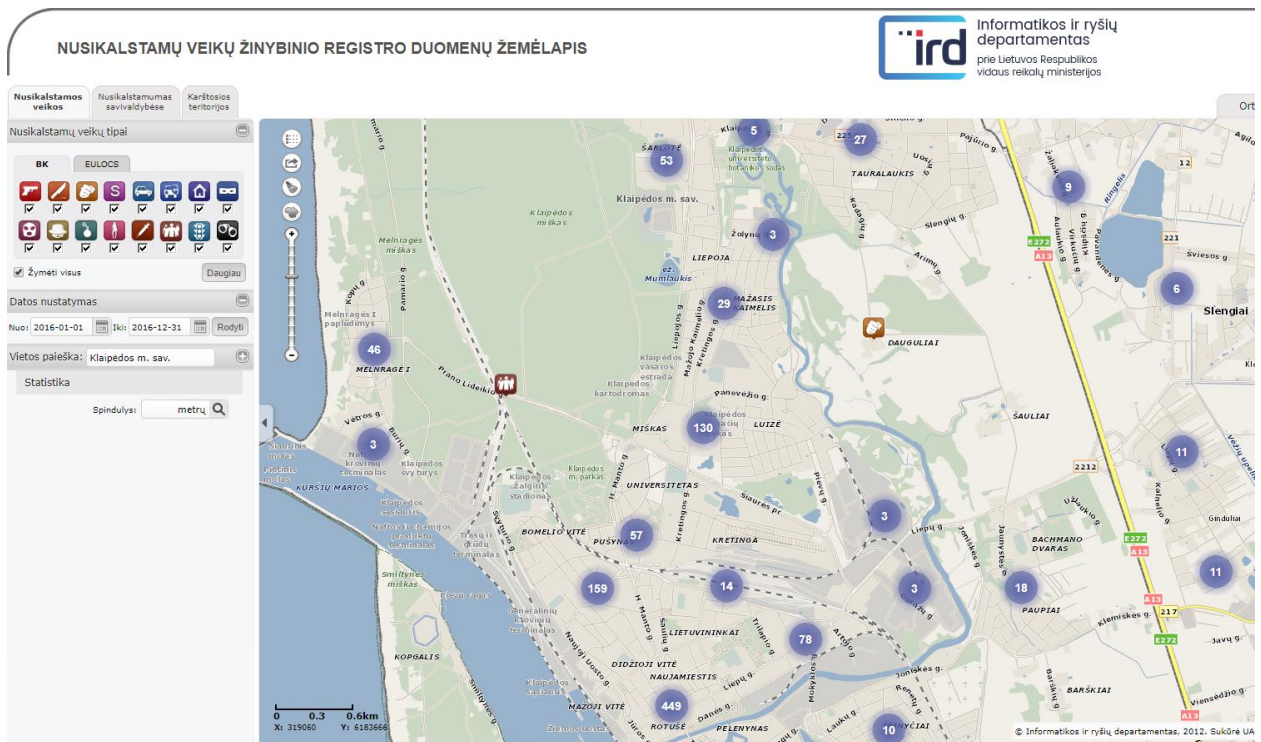
2.18 lentelė. Nusikalstamumo masto kaita Klaipėdos mieste

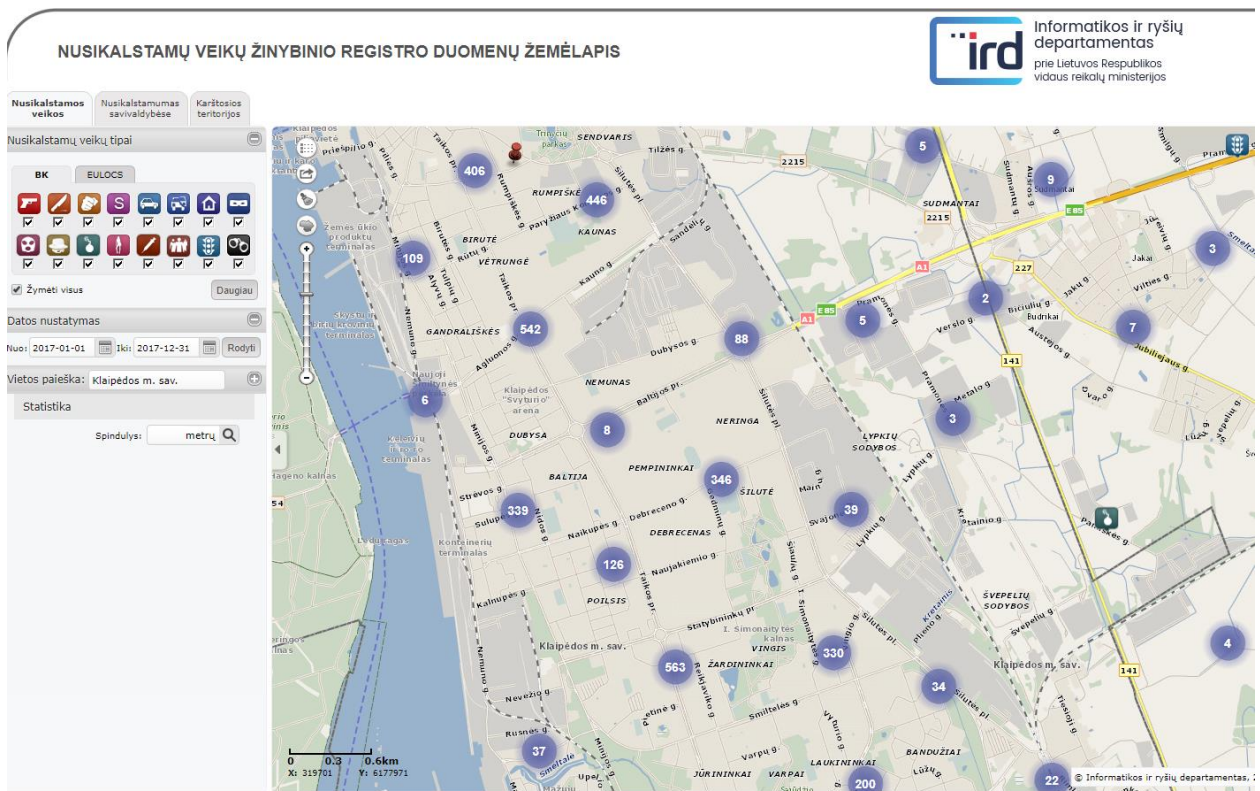
Rodiklis	Ataskaitiniai metai			
	2014 m.	2015 m.	2016 m.	2017 m.
Užregistruotų nusikaltimų, baudžiamųjų nusižengimų skaičius (sk.)	5562	5255	3966	4422
Užregistruotų nusikaltimų, baudžiamųjų nusižengimų skaičius, tenkantis 100 tūkst. gyventojų (sk.)	3549	3385	2595	2946
Ištirtos nusikalstamos veikos (%)	53,7	47,8	42	43,1

Šaltinis: Lietuvos statistikos departamento rodiklių duomenų bazė.

Siūlymas – problema spręstina pritraukiant įvairių šaltinių investicijas į gyvenimo kokybės kėlimą daugiabučių namų kvartaluose pietinėje miesto dalyje – renovuojant ir pačius pastatus, ir aplinką, ir miesto infrastruktūrą – susiekimo, inžinerinę, žaliąją, rekreacinę, socialinę ir pan. Taip pat didinant funkcijų ir pastatų įvairovę.

2.3 pav. Klaipėdos mieste 2016 metais užregistruotų nusikalstamų veikų tankis





Šaltinis: Lietuvos Respublikos vidaus reikalų ministerijos Informatikos ir ryšių departamento duomenų bazė.

2.2. Klaipėdos miesto savivaldybės bendrojo plano sprendinių įgyvendinimo programos priemonių plano atskirų dalių išvados:

- Išorės aplinkos dalies sprendinių priemonės

2016-2017 m. iš 4 priemonių 1 buvo įgyvendinta, 2 buvo vykdomos, 1 - nepradėta vykdyti. Pažymėtina, kad bendradarbiavimas su kaimyninėmis savivaldybėmis vyksta plėtojant inžinerinę infrastruktūrą – rengiant teritorinio planavimo dokumentus. Sunkiau rasti visus tenkinančius sprendimus dėl žemės naudojimo ir administracinių ribų.

- Urbanistinės dalies sprendinių priemonės

2016 m. iš 18 priemonių 3 buvo įgyvendintos, 14 buvo vykdoma, 1 – nepradėta vykdyti, o 2017 m. - 4 buvo įgyvendintos, 13 buvo vykdoma, 1 – nepradėta vykdyti. Galima konstatuoti, kad beveik visa miesto urbanizuota teritorija yra suplanuota teritorinio planavimo dokumentais, pvz. detalai suplanuota 93% daugiabučių namų teritorijų nuo visų esamų jų teritorijų (likę pavieniai daugiabučiai namai, įsiterpę negyvenamosios paskirties teritorijų apsuptyje, epizodiškai išsisklaidę mieste), suformuojant žemės sklypus ir bendro naudojimo objektams, viešosioms erdvėms, miesto infrastruktūrai bei jos plėtrai. Teritorinių dokumentų pagrindu parengtais statybos investiciniais ir techniniais dokumentais toliau vystomos Danės krantinių teritorijos, centrinės ir pietinės miesto dalies aikštės ir žalieji plotai, rekonstruojamos gatvės šiaurinėje ir centrinėje miesto dalyje, buvo statomas baseinas (pastatytas 2018 m.). Pažymėtina, kad neįvyko proveržis konversijoje gamybinių teritorijų miesto centrinėje dalyje - Danės upės gretimybėse.

- Susisiekimo dalies sprendinių priemonės

2016-2017 m. iš 19 priemonių 16 buvo vykdoma, 3 – ne pradėta vykdyti. Keičiamo Bendrojo plano susisiekimo dalies sprendinių pagrindimui parengtas analitinis dokumentas – susisiekimo plėtros galimybių studija. Iš dalies finansuojant ES lėšomis Klaipėdai buvo rengiamas darnaus judumo mieste planas (toliau – DJMP) (patvirtintas 2018 m.). Vykdomas miesto susisiekimo objektas – Bastionų tilto statyba su įtakojamų teritorijų projektais – plėtros, investiciniais, planavimo, rekonstrukcijos ar statybos: Bastionų, Danės, Artojų, Bangų, Gluosnių gatvių ar jungčių tarp jų. Pažymėtina, kad sprendžiama automobilių stovėjimo vietų problema miesto centre – buvo rengiamas daugiaaukščio garažo su požemine aikštele Bangų g. statybos projektas, bet neįvyko proveržis šios problemos sprendime pietiniuose daugiabučių namų kvartaluose. Tikslinės teritorijos daugiabučių namų kiemų sutvarkymo projektai rengiami iš dalies sprendžiant automobilių stovėjimo vietų poreikį. DJMP nubrėžtos gairės viešojo transporto gerinimui bei dviračių takų infrastruktūros plėtrai. Šios priemonės turėtų mažinti privačių automobilių poreikį mieste.

- Pramonės dalies sprendinių priemonės

2016-2017 m. iš 5 priemonių visos buvo vykdomos. Sėkmingai vystoma Klaipėdos laisvosios ekonominės zonos teritorija – rengiami jungčių su miesto gatvėmis ir užmiesčio keliais statybos techniniai dokumentai, steigiasi naujos įmonės, kontroliuojančių valstybės institucijų objektai, pvz. muitinės tarnybos. Sėkmingai tęsiasi konversijos procesas Klaipėdos piliavietėje, atlaisvinant ją iš gamybinių, sandėliavimo objektų teritorijų.

- Uosto dalies sprendinių priemonės

2016-2017 m. iš 3 priemonių 2 buvo įgyvendintos, 1 buvo vykdoma. Tarptautines keltų linijas perkėlus į Centrinį Klaipėdos terminalą, uosto teritorijų zonavimas beveik atitinka galiojančio Bendrojo plano sprendinius. Rengiamame Klaipėdos valstybinio jūrų uosto bendrajame plane pradėjo ryškėti brėžiamos gairės dėl gilia vandens uosto vystymo šiaurinėje miesto dalyje ir jūroje prie šiaurinio molo. Pažymėtina, kad tai labai svarbus ir labai jautrus klausimas viso miesto plėtrai, darantis didelę įtaką keičiamam Klaipėdos miesto bendrajam planui ir viso regiono raidos perspektyvai.

- Gamtinės aplinkos dalies sprendinių priemonės

2016-2017 m. iš 12 priemonių 1 buvo įgyvendinta, 11 buvo vykdoma. Vystomi miesto žaliųjų plotų regeneracijos projektai – Skulptūrų, Poilsio, Sąjūdžio, Ažuolų giraitės parkų, Danės skvero, rengiamas Melnragės parko įrengimo projektas – visuose juose numatytos priemonės ir objektai aktyviam laikui, lankytojų srautų pritraukimui, gamtos pažinimui ar pan. Buvo regeneruojami ir gatvių želdiniai centrinėje, pietinėje miesto dalyse. Tęsiamas Danės upės pakrančių tvarkymas - pradėta rengti dviračių tako iki miesto ribos įrengimo techninė dokumentacija. Stagnuoja optimaliausių krantosaugos infrastruktūros priemonių ir sprendimų paieška – kaip ir kasmet atlikti kopų šlaitų sutvirtinimai natūraliomis gamtinėmis priemonėmis. Sėkmingas krantotvarkos studijos parengimas ir mokslininkų pasiūlytų racionaliausių priemonių ir būdų įgyvendinimas sudarytų sąlygas miesto paplūdimių kokybės išsaugojimui. Tokių tyrimų atlikimas sietinas su uosto plėtra, dėl kurios poveikio gali kisti pasirenkamų krantotvarkos priemonių diapazonas.

- Kultūros paveldo dalies priemonės

2016-2017 m. iš 7 priemonių visos buvo vykdomos. Parengtas reikšmingas dokumentas – Klaipėdos miesto savivaldybės kultūros 2017-2030 m. strategija, kurioje vienas iš strateginių tikslų – kultūros ir

urbanistinės plėtros sinergija, prioritetą teikiant kultūros paveldo objektų aktualizavimui ir įveiklinimui. Sėkmingai vystoma Klaipėdos piliavietės teritorija, ją išlaisvinant iš gamybos ir sandėliavimo veiklų, transformuojant į atraktyvią viešąją erdvę, atkuriant buvusios pilies statinius ir juos įveiklinant. Pradėtas Bastionų komplekso (Jono kalnelio) ir jo prieigų atgaivinimas, parengiant sutvarkymo projektą bei parengtas dokumentų paketas siekiant šv. Jono bažnyčios atstatymo projekto pripažinimo valstybei svarbiu ekonominiu projektu, parengti projektiniai pasiūlymai su įveiklinimo koncepcija – tai priemonės pagal Klaipėdos miesto kultūros paveldo apsaugos strategijoje išgrynintas prioritetines kryptis, siekiant Klaipėdos senamiesčio atgaivinimo, sudarant prielaidas lankytojų srautų pritraukimui. Statytojas – Lietuvos Respublikos kultūros ministerija - parengė Klaipėdos muzikinio teatro rekonstrukcijos projektą - svarbaus objekto miesto istorinėje dalyje, įtakojančio gretimų erdvių (Atgimino aikštės, Danės skvero) kompleksinės tvarkybos pagreitį.

- Socialinės aplinkos dalies priemonės

2016 m. iš 11 priemonių visos buvo vykdomos, o 2017 m. iš 11 priemonių 1 buvo įgyvendinta, 10 buvo vykdoma. Pažymėtina, kad Klaipėdos miestas yra trečioje vietoje (po Vilniaus ir Kauno) pagal renovuotų daugiabučių namų kiekį šalyje VŠĮ BETA pateikiamais 2017-12-31 duomenimis, pabrėžiant aki-vaizdžią gyventojų iniciatyvą šiame tęsiniame procese, ir jei ne ribotas valstybinis finansavimas, šie rodikliai būtų dar ženklesni. Ankstesniais laikotarpiais detalai suplanavus daugiabučių namų teritorijas, gerinama gyvenamoji aplinka – įgyvendinama Daugiabučių namų kiemų infrastruktūros gerinimo programa, parengtas Kompleksinis tikslinės teritorijos daugiabučių namų kiemų tvarkymo investicinis projektas, Medelyno gyvenamojo rajono infrastruktūros išvystymo projektas. Buvo tęsiamas ugdymo įstaigų edukacinių erdvių, sporto infrastruktūros atnaujinimo procesas, sprendžiama ugdymo įstaigų trūkumo šiaurinėje miesto dalyje problema, rengiant statybos projektus (2018 m. gautas statybą leidžiantis dokumentas bendrojo ugdymo mokyklai Senvagės g.). Toliau plėtoti ir socialinių paslaugų objektai, pabaigus įrengti patalpas, išplėtus teikiamų paslaugų spektrą – miestiečiams su negalia, senyvo amžiaus, socialinės rizikos asmenims, vaikų globos. Sėkmingai įgyvendinami sporto objektai – statomas baseinas su sveikatingumo centru (pastatytas 2018 m.), rengiamas futbolo mokyklos ir baseino pastatų konversijos projektas, parengtas teritorijų planavimo dokumentas numatomo naujo sporto komplekso (regioninio stadiono) įgyvendinimui. Miesto žaliosios erdvės pritaikomos aktyviam laisvalaikiui.

- Inžinerinių tinklų dalies sprendinių priemonės

2016 m. iš 21 priemonės 15 buvo vykdomų, 6 – nepradėtos vykdyti. 2017 m. iš 21 priemonės 16 buvo vykdomų, 5 – nepradėtos vykdyti. Žymesnių pokyčių vandentiekio ir buitinių nuotekų tinklų infrastruktūroje 2017 m. neįvyko, parengta dokumentacija plėtoti lietaus nuotekų tinklus ir valymo įrenginius rytinėje miesto dalyje (Tilžės g., Mokyklos g., Šilutės pl., nuo LEZ teritorijos iki Jūrininkų pr., Trinyčių gyvenamajame kvartale), parengta paviršinių nuotekų sistemų tvarkymo mieste techninio projekto korektūra. Pagal poreikį tęsiasi dujifikavimas sodininkų bendrijų teritorijų. Rengiamas teritorinio planavimo dokumentas naujam šilumos ir elektros generavimo šaltiniui šiaurinėje miesto dalyje – tai leis pradėti teritorijos paskirties konversijos procesą, naikinat esamą šiluminę katilinę Danės g. ir taip atlaisvinant vertingą miesto centro teritoriją prie Danės upės. Nepradėtos vykdyti problematinės techninė puse, finansiškai imlios inžinerinių tinklų dalies sprendinių įgyvendinimo priemonės – nuotekų siurblinės ir elektros paskirstymo punkto iškėlimas iš piliavietės, centrinės dujų skirstymo stoties iškėlimas į priemiestį, 110 kV elektros orinių linijų sukabėliavimas.

Pagal Lietuvos Respublikos šilumos ūkio įstatymą ir Nacionalinę šilumos ūkio plėtros 2015–2021 metų programą būtina atnaujinti Energijos rūšies pasirinkimo ir naudojimo šildymui Klaipėdos mieste specialųjį planą ir reglamentą. Tai daroma Bendrojo plano keitimo apimtyje.

3. PRIEDAI

3.1. Klaipėdos miesto savivaldybės bendrojo plano sprendinių įgyvendinimo programos priemonių plano 2016-2017 metų rezultatai

Skrydis	Poskyris	Priemonė	Laukiamų rezultatų aprašymas	Atsakingi vykdytojai (-as)	Deleguota	Įgyvendinimo pradžia	Įgyvendinimo pabaiga	Statusas	Rezultatų aprašymas	Šaltiniai
1. IŠORINĖS APLINKOS DALIES SPRENDINIAI										
	1.1.	(BP 1.7.) Klaipėdos rajono savivaldybės teritorijoms, esančioms greta Klaipėdos miesto turi būti parengti susisiekimo bei inžinerinių komunikacijų infrastruktūros specialieji planai, socialinių objektų išdėstymo planai, užtikrinantys miesto ir rajono gretimų plotų aptarnavimą, suderintą plėtrą (SPP 2.2.2.1.)	Pasirašytų bendradarbiavimo sutarčių skaičius, įgyvendintų bendrų projektų skaičius, miesto plotas, kv. m	KMSA, KMS taryba, KRSA, NSA		2007	2020	Vykdoma	2007-2013 m. duomenys - parengti: Klaipėdos raj. vandens tiekimo ir nuotekų tvarkymo infrastruktūros plėtros SP; Klaipėdos m. ir gretimųjų teritorijų lietaus nuotekų tinklų SP; Klaipėdos raj. Kalotės-Purmalių gyvenvietės susisiekimo sistemos ir inžinerinės infrastruktūros vystymo SP; Regioninė GS „Vakarų krantas“, kurioje derinami bendri transporto sistemos optimizavimo ir plėtros tikslai. Rengiamas Klaipėdos r. dviračių trasų SP. Socialinių objektų išdėstymas Klaipėdos rajone sprendžiamas atskirai. Sprendinys nevykdomas. 2014 m. duomenys pagal AB „Klaipėdos vanduo“ 2015-02-02 raštą Nr. 2015/S.01 – parengti komunikacijų koridorių ir inžinerinės infrastruktūros SP (Jakų, Ketvergių, Slengių, Mazūriškių, Triušelių, Gindulių k. ir gretimos teritorijos vietovių). 2015 m. duomenys – parengti: Klaipėdos r. dviračių trasų SP; Pietinės jungties tiesimo tarp KVJU ir IX B transporto koridoriaus DP. Rengiami: Klaipėdos m. susisiekimo plėtros GS; Klaipėdos m. darnaus judumo mieste planas, kuriame sprendžiama integracijos su priemiestinėmis zonomis problema, nagrinėjamos miesto ir gretimų savivaldybių viešojo transporto sistemų integracijos galimybės. 2015-09-11 Klaipėdos m. ir Klaipėdos r. savivaldybės, siekdamas pagerinti abiejų savivaldybių gyventojų gyvenimo kokybę, pasirašė Ketinimų protokolą su įvardintais 7 projektais, apimančiais vandentvarkos, švietimo įstaigų finansavimo, susisiekimo paslaugų organizavimo aspektus. Duomenys pagal UAB KLEZ VB 2016-01-18 raštą Nr. SD-16-13 – Klaipėdos r. ribose KLEZ 112 ha teritorijoje parengtas Industrijos g. su inžineriniais tinklais statybos TP, gautas SL, pasirašyta sutartis su rangovu, projektas pradėtas įgyvendinti. 2016 m. duomenys – parengta Klaipėdos m. susisiekimo plėtros GS. Duomenys pagal AB „Klaipėdos vanduo“ 2017-02-14 raštą Nr.2017/S.01-475 – parengtas Klaipėdos raj. vandens tiekimo ir nuotekų tvarkymo infrastruktūros plėtros SP. Duomenys pagal UAB KLEZ VB 2017-02-10 raštą Nr. SD-17-27 - įgyvendintas Industrijos g. su inžineriniais tinklais statybos TP. 2017 m. duomenys – rengiami: Tunelio po magistraliniu keliu A13 Klaipėda-Liepoja (7,8 km) ir kelių (gatvių) Sendvario seniūnijoje SP su žemės paėmimo VP sąnaudų ir naudos analize; Vietinės reikšmės kelio Nr. KL0401 Rimkai-Lėbartai-Dovilai (atkarpos nuo 0,00 km iki 2,2 km) susisiekimo komunikacijų inžinerinės infrastruktūros vystymo SP su žemės paėmimo VP sąnaudų ir naudos analize.	KMS BL KRS BL NS BL ES SFL LR VBL
	1.2.	(BP 1.10.) Paruošti vėjo jėgainių statybos Klaipėdos miesto priemiestyje savivaldybei priklausančiose komunalinėse teritorijose galimybių studiją (buvusio šiuokšlyno, vandenvalos ir vandenvietės teritorijose) (SPP 2.3.2.1.)	Parengtas planas, įgyvendintų priemonių dalis, proc.	KMSA, AB „Klaipėdos vanduo“, NT naudotojai	AB „Klaipėdos vanduo“	2007	2020	Nepradėta vykdyti	2007-2013 m. duomenys - perduotos organizatoriaus teises AB „Klaipėdos vanduo“ su tikslu planuoti vėjo jėgainių parką. Šio TPD rengimo metu turi būti parengta GS.	KMS BL, AB „Klaipėdos vanduo“ L, PL
	1.3.	(BP 1.13.) Vykdamas QUATTRO sutartį tarp savivaldybių:								
	1.3.1.	(BP 1.13.3.) Planuoti žymiai tankesnį pramoginių laivų, jachtų uostų tinklų marių ir jūros, upių pakrantėse (SPP 2.4.1.3.)	Parengtų techninių projektų skaičius, įrengtų rekreacinių uostų skaičius, veikiančių rekreacinių laivybos linijų skaičius	KMSA Investicijų ir ekonomikos departamentas		2007	2020	Vykdoma	2007-2013 m. duomenys - parengti: Danės upės slėnio teritorijos nuo Biržos tilto iki Palangos kelio (Klaipėdos m. ribose) SP; Teritorijos tarp Danės g. tėsinio, Artojų g., Skvero ir Danės upės DP; Koggalio užkardos Smiltynės g. 2A DP; Pajūrio juostos žemyninės dalies tvarkymo SP; Pajūrio juostos tvarkymo programa 2014-2020 m; Smiltynės gyvenvietės (unikalus kodas KVR 21809, buvęs kodas U14), nekilnojamojo kultūros paveldo apsaugos SP koncepcija. Rengiami: Danės upės pakrančių iki Joniškės ir Liepų g. DP; Teritorijos Smiltynėje, prie marių, atkarpoje nuo Jachtklubo iki pakrantės rago už laivų kapinių DP. Šiuose TPD numatytos vietos uosteliams. 2015 m. duomenys – parengti: Danės upės pakrančių iki Joniškės ir Liepų g. DP; Teritorijos Smiltynėje, prie marių, atkarpoje nuo Jachtklubo iki pakrantės rago už laivų kapinių DP; LR pajūrio juostos ribų planas (schema); Pajūrio juostos žemyninės dalies paplūdimių rekreacijos SP; Teritorijos nuo Audros g. tėsinio iki jūros, prie buvusių karinių objektų (II pasaulinio karo vokiečių baterijos) Melnragės pajūryje iki KVJU teritorijos prie šiaurinio molo DP; projektas „KVJU pietinių vartų techninės koncepcijos sukūrimas, įvertinant mažųjų ir pramoginių laivų uosto (marinos) infrastruktūros išvystymą pietinėje Klaipėdos m. dalyje“. VĮ KVJUD sudaryta darbo grupė dėl III vandenvietės išskėlimo. 2016 m. - rengiami: KVJU BP; Klaipėdos m. BP keitimas. 2017 m. duomenys – rengiama Klaipėdos III vandenvietės išskėlimo GS.	KMS BL, ES SFL. LR VBL
	1.3.2.	(BP 1.13.4.) Parengti galimybių studijas ir detaliuosius planus buvusių karinių objektų pajūryje pritaikymui rekreacijai, pramogoms (SPP 2.4.3.4.)	Objektų, kurių nuosavybė įteisinta, skaičius, parengtų TPD skaičius	KMSA Urbanistinės plėtros departamentas		2007	2015	Įvykdyta	2007-2013 m. duomenys - GS parengtos. Rengiami: Teritorijos nuo Audros g. tėsinio iki jūros, prie buvusių karinių objektų (II pasaulinio karo vokiečių baterijos) Melnragės pajūryje iki KVJU teritorijos prie šiaurinio molo DP; Buvusių karinių objektų teritorijų pajūryje (apie 6 ha ir 10 ha teritorijos Smiltynėje) pritaikymo rekreacinėms reikmėms DP. 2015 m. duomenys – parengti: Teritorijos nuo Audros g. tėsinio iki jūros, prie buvusių karinių objektų (II pasaulinio karo vokiečių baterijos) Melnragės pajūryje iki KVJU teritorijos prie šiaurinio molo DP; Buvusių karinių objektų teritorijų pajūryje (apie 6 ha ir 10 ha teritorijos Smiltynėje) pritaikymo rekreacinėms reikmėms DP.	KMS BL, ES SFL, LR VBL

Skrydis	Poskyris	Priemonė	Laukiamų rezultatų aprašymas	Atsakingi vykdytojai (-as)	Deleguota	Įgyvendinimo pradžia	Įgyvendinimo pabaiga	Statusas	Rezultatų aprašymas	Šaltiniai
2. URBANISTINĖS DALIES SPRENDINIAI										
	2.1.	(BP 2.1.) Teritorinio planavimo dokumentuose ruošti erdvinės koncepcijas, suformuoti savivaldybės bendriesiems poreikiams reikalingus sklypus bei visuomenines erdves, komunikacijų koridorius, autotransporto, dviračių ir pėsčiųjų eismo tinklą, įvertinant trūkstamus ryšius, eismo pralaidumą tarp atskirų miesto rajonų:								
	2.1.1.	(BP 2.1.2.) Detaliaisiais planais ir tūriniais erdviniais sprendimais nustačius optimaliausius bendro naudojimo sklypus, viešąsias erdves, įregistruoti juos savivaldybės vardu, kaip reikalingus bendruomenei plotus (SPP 2.4.2.5., 3.3.2.9.)	Parengtų TPD skaičius, atliktų registracijų NT registre skaičius ir sąrašas	KMSA Investicijų ir ekonomikos departamentas, Urbanistinės plėtros departamentas, Ugdymo ir kultūros departamentas		2007	2020	Vykdoma	2007-2013 m. duomenys - rengiami: Senamiesčio viešųjų erdvių DP; Viešo naudojimo erdvių miesto istorinėje dalyje (unikalus kodas KVR 22012) sutvarkymo DP. NT registre įregistruota: 5 kapinių (iš jų 2 veikiančios), 7 želdynų, 13 gatvių bei kitų infrastruktūros objektų sklypų. Viešųjų erdvių poreikis urbanizuojamose teritorijose nustatytas, tam rengiamas Klaipėdos m. mažosios architektūros, aplinkotvarkos įrangos išdėstymo bei aplinkotvarkos estetinio formavimo, miestietiško kraštovaizdžio tvarkymo SP. 2014 m. duomenys – NT registre įregistruoti 2 bendro naudojimo žemės sklypai. Parengtas Viešo naudojimo erdvių miesto istorinėje dalyje (unikalus kodas KVR 22012) sutvarkymo DP. 2015 m. duomenys – parengti: Klaipėdos m. mažosios architektūros, aplinkotvarkos įrangos išdėstymo bei aplinkotvarkos estetinio formavimo, miestietiško kraštovaizdžio tvarkymo SP; Atgimimo a. ir gretimybų raidos GS; Ž. sklypo Danės g. 19 ir jo supančios aplinkos DP (Muzikinio teatro teritorija); Tikslinės teritorijos gyvenamųjų teritorijų ir gretimų visuomeninių erdvių tvarkymo GS; GS, pritaikant II vandenvietę švietimo, sporto, saviraiškos reikmėms; Klaipėdos m. integruotos tikslinės teritorijos vystymo programa bei joje esančių kultūros objektų rinkodaros planai. NT registre įregistruoti 8 bendro naudojimo ž. sklypai (bendras pl. 6,6910 ha). 2016 m. duomenys – NT registre įregistruoti ž. sklypai: Senųjų Bandužių kapinių 0,3953 ha; senųjų Melnragės I kapinių 0,2440 ha; senųjų Melnragės II kapinių 0,4932 ha; Kuršių a. 0,2195 ha; skvero prie geležinkelio stoties 0,4408 ha; skvero Priestočio g. prie autobusų stoties 0,2378 ha; želdynų prie Danės upės Žolynų g. 0,3740 ha; želdynų Giruliuose 0,1270 ha; želdynų Giruliuose 0,1965 ha. 2017 m. duomenys – NT registre įregistruoti ž. sklypai: prie ž. sklypo Taikos pr. 54 želdynų 0,5706 ha; Atgimimo a. 0,4823 ha.	KMS BL ES SFL
	2.1.2.	(BP 2.1.3.) Paruošti perspektyvinių autotransporto, dviračių ir pėsčiųjų eismo takų, infrastruktūros teritorijų ribų planus ir žemėtvarkos projektus, išskiriant paimamus plotus visuomenės poreikiams (SPP 2.1.1.3.)	Parengtų TPD skaičius, parengtų galimybių studijų skaičius, parengtų koncepcijų skaičius	KMSA Urbanistinės plėtros departamentas, Investicijų ir ekonomikos departamentas		2007	2020	Vykdoma	2007-2013 m. duomenys - rengiami: Klaipėdos m. rytinės dalies susisiekimo infrastruktūros vystymo, numatant jungtis su gretimybėmis, teritorijoje tarp kelio A13, Liepų g. ir Danės upės, SP; Teritorijos tarp Tilžės g., geležinkelio, Klemiškės g. ir kelio A13 DP; Klaipėdos m. dviračių infrastruktūros plėtros SP, kurių tikslai - suplanuoti teritorijas susisiekimo infrastruktūrai, numatant žemės paėmimą VP. Paėmimas VP reikalauja didelių lėšų. Įvairiuose DP yra numatytas paėmimas VP, tačiau infrastruktūros objektai suplanuoti fragmentiškai. 2015 m. duomenys – parengti: Klaipėdos m. rytinės dalies susisiekimo infrastruktūros vystymo, numatant jungtis su gretimybėmis, teritorijoje tarp kelio A13, Liepų g. ir Danės upės, SP; Klaipėdos m. dviračių infrastruktūros plėtros SP, kuriuose suplanuoti ž. sklypai susisiekimo infrastruktūrai su numatyta žemės paėmimu VP. Rengiami: Klaipėdos m. susisiekimo plėtros GS; Klaipėdos m. darnaus judumo mieste planas. 2016 m. duomenys – parengta Klaipėdos m. susisiekimo plėtros GS. 2017 m. duomenys – parengtas Teritorijos tarp Tilžės g., geležinkelio, Klemiškės g. ir kelio A13 DP.	KMS BL ES SFL
	2.2.	(BP 2.2.) Nustatyti viešųjų erdvių prioritetą planuojamose teritorijose ir tvarkyti urbanistines struktūras, išsaugant gamtines ir kultūros paveldo vertybes, vadovautis atvirumo visuomenei principais planuojant šių struktūrų kokybišką plėtrą:								
	2.2.1.	(BP 2.2.2.) Sutvarkyti Danės upės krantines, pritaikant mažųjų laivų stovėjimui, kaip vieną iš svarbiausių miesto centro aplinkos elementų (SPP 2.4.1.2.)	Parengtų techninių projektų skaičius, sutvarkytos teritorijos, ha	KMSA Urbanistinės plėtros departamentas, Investicijų ir ekonomikos departamentas, NT naudotojai		2007	2020	Vykdoma	2007-2013 m. duomenys - sutvarkytos Danės upės krantinės nuo Biržos tilto iki marių su įranga pramoginiams laivams. Rengiamas Danės upės pakrantės iki Joniškės ir Liepų g. DP. 2014 m. duomenys - įgyvendinamas projektas „Danės upės krantinės pritaikymas centrinėje Klaipėdos m. dalyje“ - atliktas Danės krantinės būklės įvertinimas. 2015 m. duomenys – parengtas Danės upės pakrantės iki Joniškės ir Liepų g. DP. Įgyvendintas projektas „Danės upės krantinės pritaikymas centrinėje Klaipėdos m. dalyje“ – rekonstruota Danės upės krantinė nuo Biržos tilto iki įplaukos prie Jono kalnelio (310 m), sutvarkytos prieigos (500 m ²) bei „Asfalto dangos įrengimas suformuojant dviračių taką palei Danės upės krantinę nuo Jono kalnelio iki Gluosnių skg.“ (360 m). Įrengtas dviračių ir pėsčiųjų takas tarp Biržos ir Klaipėdos g. tiltų Danės upės slėnyje (7,237 km) – takas iki Mokyklos g. tilto nutiestas upės pakrante. 2016 m. duomenys – įgyvendinamas projektas „Danės upės krantinių rekonstrukcija palei Danę (nuo Biržos tilto, skatinant verslumą (turizmą, smulkiają žvejybą), ir prieigų sutvarkymas (Danės skveras su fontanais)(dangų keitimas, mažosios architektūros įrengimas, želdynų sutvarkymas ir t.t.)“ – parengtas IP, pateiktas PPs dėl projekto įtraukimo į Regiono projektų sąrašą, pateikta paraiška ES finansinei paramai gauti, pradėtas TP. 2017 m. duomenys – rengiamas Danės upės krantinių rekonstrukcijos ir prieigų (Danės skveras su fontanais) sutvarkymo TP. Atliktas Danės upės krantinių (nuo upės žiočių iki Biržos tilto) pritaikymas švartuotis mažiems laivams.	KMS BL ES SFL PL
	2.2.2.	(BP 2.2.4.) Sutvarkyti, kokybiškai įrengti ir išsaugoti laisvai prieinamas antrosios perkėlos prieigas, Smiltelės upės slėnio teritoriją bendram naudojimui (SPP 2.4.1.6.)	Sutvarkytos teritorijos, ha,	KMSA Urbanistinės plėtros departamentas, Investicijų ir ekonomikos departamentas		2007	2020	Vykdoma	2007-2013 m. duomenys - prieigos nėra įrengtos. Rengiamas Teritorijos tarp Senosios Smiltelės g., Marių g., Skirvytės g., KVJU teritorijos riba, Upelio g. ir Minijos g. DP. Parengtas Smiltelės (Smeltalės) upės krantų ruožo nuo Minijos g. iki Jūrininkų pr. sutvarkymas, įrengiant reikalingą infrastruktūrą, TP. 2014 m. duomenys pagal VĮ KVJUD 2015-02-20 raštą Nr.UD-9.1.4-694 – Antrosios perkėlos prieigų tvarkymas yra numatytas KVJUD strateginiame plane. 2014 m. duomenys – parengtas Teritorijos tarp Senosios Smiltelės g., Marių g., Skirvytės g., KVJU teritorijos riba, Upelio g. ir Minijos g. DP. 2015 m. duomenys – KMSA darbo grupė parengė išvadas dėl Žardės paveldo objektų ir supančios aplinkos (Smiltelės upės slėnyje) vystymo kryptų. 2016 m. duomenys – parengta Klaipėdos m. kultūros paveldo apsaugos strategija (t. tarpe ir Žardės paveldo objektų tvarkymo Smiltelės upės slėnyje). Rengiama Teritorijos tarp Nemuno g., Minijos g., Varnėnų g., Smiltelės g. ir krantinių Nr. 80-115 DP korektūra AB „Smiltynės perkėla“ ž. sklype Nemuno g. 8 bei jo gretimybėse. 2017 m. duomenys – parengta Teritorijos tarp Nemuno g., Minijos g., Varnėnų g., Smiltelės g. ir krantinių Nr. 80-115 DP korektūra AB „Smiltynės perkėla“ ž. sklype Nemuno g. 8 bei jo gretimybėse. Duomenys pagal VĮ	KMS BL ES SFL LR VBL

Skirius	Poskyris	Priemonė	Laukiamų rezultatų aprašymas	Atsakingi vykdytojai (-as)	Deleguota	Įgyvendinimo pradžia	Įgyvendinimo pabaiga	Statusas	Rezultatų aprašymas	Šaltiniai
									KVJUD 2018-09-10 raštą Nr. UD-9.1.4-2480 – rengiamas „Kelio, jungiančio Klaipėdos m. Varnėnų g. ir Smiltynės g., sutampančio su jungiamuoju keliu Nr. 2254“ TP.	
	2.2.3.	(BP 2.2.5.) Planuoti aikštes ir pėsčiųjų alėjas su ypatingai kokybiška inžinerine, dizaino įranga (SPP 2.4.2.5., 3.2.1.7., 3.3.1.3.)	Parengtų techninių projektų skaičius, atnaujintų / sutvarkytų aikščių ir kitų viešųjų erdvių skaičius ir sąrašas, įrengtų mažosios architektūros objektų skaičius	KMSA Urbanistinės plėtros departamentas, Investicijų ir ekonomikos departamentas, Miesto ūkio departamentas, Finansų ir turto departamentas		2007	2020	Vykdoma	2007-2013 m. duomenys - rekonstruota Mažvydo alėja. Rengiamas Klaipėdos m. mažosios architektūros, aplinkotvarkos įrangos išdėstymo bei aplinkos estetiško formavimo, miestiškojo kraštovaizdžio tvarkymo SP. 2015 m. duomenys – parengtas Klaipėdos m. mažosios architektūros, aplinkotvarkos įrangos išdėstymo bei aplinkos estetiško formavimo, miestiškojo kraštovaizdžio tvarkymo SP. Rengiamas Atgimimo a. sutvarkymo TP. Atnaujinta Debreceno a. (I, II etapai)(5250 m ²), Karlskronos a. Rengiamas Žardininkų gyvenamojo kvartalo viešosios erdvės (aikštės) šalia Taikos pr. tvarkymo projektas. Restauruotas paminklas 1923 m. sukilėliams senosiose miesto kapinėse (Skulptūrų parke). Suformuota visuomeninių renginių infrastruktūra buvusioje Klaipėdos pilies teritorijoje prie atkurtos rytinės kurtinos ir rekonstruoto II pasaulinio karo laikų sandėlio. 2016 m. duomenys – parengta Meninių akcentų, vaikų žaidimo aikštelių ir sporto įrenginių išdėstymo Klaipėdos m. istorinėje dalyje ir senamiestyje schema. Atnaujinti: Debreceno a. (III etapas – teritorijoje nuo automobilių stovėjimo aikštelės iki Naujakiečio g.); Pempininkų a. (6000 m ²); Neringos skvero apšvietimas. Įgyvendintas projektas „Socialinio kultūrinio klasterio „Vilties miestas“ Klaipėdos aplinkos ir gerbūvio sutvarkymas“. Įgyvendinami projektai: „Atgimimo aikštės sutvarkymas, didinant patrauklumą investicijoms, skatinant lankytojų srautus (dangų keitimas, mažosios architektūros objektų įrengimas, želdynų sutvarkymas, automobilių stovėjimo vietų įrengimas)“ – parengtas IP, rengiamas TP; „Viešojo ir privataus sektorių partnerystės modelio sukūrimas, įgyvendinant projektą „Atgimimo aikštės sutvarkymas, didinant patrauklumą investicijoms, skatinant lankytojų srautus“ – parengta GS; „Pėsčiųjų tako tarp Gedminų g. ir Taikos pr. (nuo Nr. 99) rekonstrukcija ir keleivių išlaipinimo aikštelių įrengimas“ - parengta TP korektūra; „Žardininkų gyvenamojo kvartalo viešosios erdvės (aikštės) šalia Taikos pr. atnaujinimas“ - parengtas TP; „Teritorijos šalia pastato Taikos pr. 76 sutvarkymas ir privažiuojamųjų kelių rekonstrukcija pritaikant neįgaliesiems“ - parengtas TP, atlikta 20% statybos rangos darbų; „Ažuolyno giraitės sutvarkymas, gerinant gamtinę aplinką ir skatinant aktyvų laisvalaikį ir lankytojų srautus“ – parengtas IP, rengimas TP; „Trinčių tvenkinio teritorijos sutvarkymas, gerinant gamtinę aplinką ir skatinant lankytojų srautus (atnaujinamos dangos, sutvarkomi želdynai, įrengiama mažoji architektūra) – parengtas IP. TP rengimui išduodamuose architektūrinuose reikalavimuose aplinkotvarkai nurodomas privalomumas detalizacijai ir variantiškumui – medžiagiškumo, kolorito, stiliaus, fizinių / techninių parametrų, universalumo ir t.t. 2017 m. duomenys – parengti: Skvero tarp Puodžių g. ir Bokštų g., skirto Vydūno paminklui įrengti, sutvarkymo TP; Pėsčiųjų tako tarp Gedminų g. ir Taikos pr. (nuo Nr. 109) atnaujinimo TP; Ažuolyno giraitės sutvarkymo, gerinant gamtinę aplinką ir skatinant aktyvų laisvalaikį ir lankytojų srautus TP; Pėsčiųjų tako sutvarkymo palei Taikos pr. nuo Sausio 15-osios g. iki Kauno g., paverčiant viešąją erdvę, pritaikyta gyventojams bei smulkiajam ir vidutiniam verslui IP bei TP 40%; Malūno parko teritorijos sutvarkymo, gerinant gamtinę aplinką ir skatinant lankytojų srautus TP; Turgaus a. su prieigomis sutvarkymo, pritaikant verslo, turizmo, bendruomenės poreikiams IP; Viešosios erdvės prie buv. „Vaidilos“ kino teatro konversijos IP; Kompleksinio tikslinės teritorijos daugiabučių namų kiemų tvarkymo IP; Buv. AB „Klaipėdos energija“ teritorijos dalies konversijos, sudarant sąlygas vystyti komercines, rekreacines veiklas IP. Atnaujinti: skveras ties bažnyčia Panevėžio g.; Teritorijos šalia pastato Taikos pr. 76 sutvarkymas ir privažiuojamųjų kelių rekonstravimas pritaikant neįgaliesiems - atlikta 90% statybos rangos darbų; Žardininkų gyvenamojo kvartalo viešoji erdvė (aikštė) šalia Taikos pr.; Pėsčiųjų tako tarp Gedminų g. ir Taikos pr. (nuo Nr. 99) rekonstravimo ir keleivių išlaipinimo aikštelių įrengimas - atlikta 55% statybos rangos darbų.	KMS BL ES SFL LR VBL
	2.2.4.	(BP 2.2.6.) Kokybiškai įrengti saugias prieigas miestiečiams ant šiaurinio ir pietinio įplaukos molų	Parengta techninė dokumentacija, sutvarkytos teritorijos, ha	VĮ KVJUD, KMSA		2007	2017	Įvykdyta	2007-2013 m. duomenys - sutvarkytos šiaurinio molo prieigos ir KVJU lėšomis suprojektuotas pietinio molo prieigų sutvarkymas. Rengiamas Teritorijos nuo Audros g. tęsinio iki jūros, prie buvusių karinių objektų (II pasaulinio karo vokiečių baterijos) Melnragės pajūryje iki KVJU teritorijos prie šiaurinio molo, DP. 2015 m. duomenys – parengtas Teritorijos nuo Audros g. tęsinio iki jūros, prie buvusių karinių objektų (II pasaulinio karo vokiečių baterijos) Melnragės pajūryje iki KVJU teritorijos prie šiaurinio molo, DP. Rengiamas KVJU BP, kuriame numatomas uosto vartų plėtra pagal 2014 m. patvirtintą KVJU laivybos kanalo maksimalaus gilinimo ir platinimo galimybių plėtros planą. 2016 m. duomenys pagal VĮ KVJUD 2017-02-24 raštą Nr. UD-9.1.4.-634 – ant šiaurinio molo įrengta saugi prieiga, ant pietinio molo prieiga suformuota. 2017 m. duomenys pagal VĮ KVJUD 2018-09-10 raštą Nr. UD-9.1.4.-2480 – ant šiaurinio molo įrengta ir aptverta saugi prieiga miestiečiams. Ant pietinio molo prieiga suformuota, ant jo miestiečiai taip pat gali patekti.	2.2.4.
2.3.		(BP 2.3.) Paruošti daugiabučių gyvenamųjų kvartalų renovacijos projektus kokybiškam jų pertvarkymui:								
	2.3.1.	(BP 2.3.1.) Rekonstruoti mikrorajonines ir kvartales gatves, privažiavimus, įrengiant spec. transporto apsisukimo aikštes, padidinant automobilių stovėjimo aikštes (SPP 2.4.2.7.)	Įrengtų automobilių stovėjimo vietų skaičius	KMSA Investicijų ir ekonomikos departamentas, Miesto ūkio departamentas		2007	2020	Vykdoma	2007-2013 m. duomenys - priemonė vykdoma rengiant daugiabučių namų teritorijų DP. 2014 m. duomenys – TPD suplanuota 88% daugiabučių namų teritorijų. Įgyvendinamas projektas „Mokamo automobilių stovėjimo sistemos mieste sukūrimas ir išlaikymas“ – įrengtos / suremontuotos 5 automobilių stovėjimo aikštelės (Šaulių, Pievų Tako, Tilžės, Žvejų, Bangų g.). Pagal infrastruktūros sutartis įrengtos automobilių stovėjimo aikštelės: Sportininkų g. 20 – 6 v.; Liepų g. 4 – 4 v.; Šiaurės pr. 15 – 55 v. Rekonstruota Daržų g. (189 m), J. Janonio g. (430 m), Rokiškio g. (I etapas - 280 m), Joniškės g. (1120 m), Minijos g. (3400 m). Įgyvendinamas projektas „Smeltės kvartalo gatvių kapitalinis remontas“. Rekonstruotos gatvės: Vilnelės g. 100 %, Dusetų g. 100 %, Upelio g. 90 %, Skirvytės g. 60 %, Žūklės g. 97 %, Tinklų g. 95 %. 2015 m. duomenys – TPD suplanuota 93% daugiabučių namų teritorijų. Įgyvendintas projektas „Smeltės gyvenvietės gatvių kapitalinis remontas“ – rekonstruota 653 m gatvių: Upelio g. (212 m), Skirvytės g. (289 m), Dusetų g. (152 m). Įgyvendinami projektai: „Tomo g. rekonstravimas“ – pradėti tyrinėjimo darbai; „Rokiškio g. rekonstravimas“; „Tauralaukio gyvenvietės gatvių (Akmenų, Smėlio, Vėjo, Debesų, Žvaigždžių g.) rekonstravimas“ – TP parengta 80%; „Pajūrio g. rekonstravimas“ – TP parengta 80%. Rekonstruota / suremontuota Klaipėdos g. (200	KMS BL ES SFL

Skrydis	Poskyris	Priemonė	Laukiamų rezultatų aprašymas	Atsakingi vykdytojai (-as)	Deleguota	Įgyvendinimo pradžia	Įgyvendinimo pabaiga	Statusas	Rezultatų aprašymas	Šaltiniai
									m), Veterinarijos g. (300 m), Dailidžių g. (92 m). Suremontuotos 3 automobilių stovėjimo aikštelės (Rumpiškės, Sausio 15-osios, Pilies g.). Įrengta aikštelė prie atnaujintos Debreceno a. Parengta Klaipėdos m. daugiabučių namų kiemų tvarkymo programa 2015-2025 m. laikotarpiui. 2016 m. duomenys – rekonstruota Rokiškio g. (II etapas - 366 m); parengtas Pajūrio g. rekonstravimo TP; įgyvendinamas projektas „Tauralaukio gyvenvietės gatvių (Akmenų, Smėlio, Vėjo, Debesų, Žvaigždžių g.) rekonstravimas“ – parengtas I etapo (Vėjo, Akmenų, Smėlio, Virkučių, Debesų, Klaipėdos g.) TP. Atnaujinta automobilių stovėjimo aikštelė Taikos pr. 79. Parengtas Klaipėdos m. daugiabučių namų kiemų infrastruktūros gerinimo 2016-2018 m. programos įgyvendinimo priemonių planas. Įgyvendinamas projektas „Atgimimo aikštės sutvarkymas, didinat patrauklumą investicijoms, skatinat lankytojų srautus (dangų keitimas, mažosios architektūros objektų įrengimas, želdynų sutvarkymas, automobilių stovėjimo vietų įrengimas)“ – parengtas IP, rengiamas TP su požemine automobilių stovėjimo aikšte po aikšte. 2017 m. duomenys – parengtas Kompleksinis TT DN kiemų tvarkymo IP; Joniškės g. rekonstravimo II etapo (nuo Kleimiškės g. iki Liepų g., Šienpovių g.) TP; Jūrinių pr. nuo Šilutės pl. iki Minijos g. kapitalinio remonto TP bei atlikta 20% statybos rangos darbų. Rengiami: Tauralaukio gyvenvietės gatvių rekonstravimo II etapo TP (Klaipėdos, Virkučių, Slengių, Lietaus, Vaivorykštės, Griaustinio ir Arimų g.) TP; Dubliuojančios gatvės nuo Šiltamųjų g. iki Klaipėdos g. su pėsčiųjų ir dviračių taku ir įvažomis į Liepojos g. įrengimo TP; Daugiaaukščio garažo statybos su požemine aikšte Bangų g. TP 40%. Rekonstruotos: Akmenų g. (405 m) 20%; Vėjo g. (1373 m) 20%; privažiuojamasis kelias nuo Naikupės g. iki Taikos pr. 66A sklypo pradžios. Įrengtos: D2 kategorijos gatvė (akligatvis) tarp sklypų Antrosios Melnragės g. 6 ir Antrosios Melnragės g. 10; 2 mokamo automobilių stovėjimo aikštelės (Šiauriniame rage 70 v. - atlikta 50% statybos rangos darbų, I. Kanto g. 11-17 kieme).	
	2.3.2.	(BP 2.3.2.) Paruošti tipinių gyvenamųjų namų tipinius renovacijos projektų variantus renovacijos tempams paspartinti bei renovacijos kaštų, finansavimo šaltinių bei paskolų esmėms sąlygoms nustatyti	Parengtų tipinių renovacijos projektų skaičius	VŠĮ BETA, KMSA		2007	2017	Vykdoma	2007-2013 m. duomenys - parengti tipinių daugiabučių namų 5 tipiniai renovacijos projektai. Patvirtinta Partnerystės (dėl projekto „Daugiabučių namų modernizavimo skatinimas, II etapas“ įgyvendinimo ir bendradarbiavimo dėl energinio efektyvumo didinimo daugiabučiuose namuose programa, pradėta įgyvendinti. 2015 m. duomenys – renovuota 13 daugiabučių namų pagal individualius renovacijos projektus. Duomenys pagal VŠĮ BETA 2016-03-04 raštą Nr. (4)-B2.2-2011 - parengti 5 tipiniai renovacijos projektai daugiabučiams namams serijos Nr. 1-318-4, 1-318-5, 1-318-32, 1-318-34, I-464AII-14LT. 2016 m. duomenys – renovuoti 49 daugiabučiai namai pagal individualius renovacijos projektus. 2017 m. duomenys – renovuoti 32 daugiabučiai namai pagal individualius renovacijos projektus.	LR VBL VŠĮ BETA L KMS BL ES SFL
	2.4.	(BP 2.5.) Inicijuoti rekreacinių zonų tvarkymą ir plėtrą, kaip pajūrio miesto poilsio, sporto ir pramogų verslo prioritetinę dalį:								
	2.4.1.	(BP 2.5.1.) Pastatyti aukštos kokybės būtiniausias Smiltynės rekreacinės infrastruktūros aptarnavimo objektus: viešuosius tualetus, vandenvalos, vandentiekio, gelbėjimo stočių, apšvietimo ir gaisrų gesinimo įrenginius (SPP 2.1.3.1.)	Parengti TPD ir techninė dokumentacija, įrengta tinklų, km, prijungtų prie centralizuotų nuotekų surinkimo tinklų viešųjų tualetų skaičius	KMSA Urbanistinės plėtros departamentas, Miesto ūkio departamentas, AB „Klaipėdos vanduo“		2007	2020	Vykdoma	2007-2013 m. duomenys - pastatyti 2 konteineriniai tualetai Smiltynėje. Rengiami: Buvusių karinių objektų (6 ha) Smiltynėje DP; Buvusių karinių objektų (10 ha) Smiltynėje DP. Parengta Smiltynės gyvenvietės (unikalus kodas KVR 21809, buvęs kodas U14), nekiliojamojo kultūros paveldo apsaugos SP koncepcija. 2015 m. duomenys – parengti: Buvusių karinių objektų (6 ha) Smiltynėje DP; Buvusių karinių objektų (10 ha) Smiltynėje DP.; Klaipėdos m. paplūdimių sutvarkymo priemonių planas. Įrengtas 1 dušas Smiltynės paplūdimyje. 2016 m. duomenys – įgyvendinamas Klaipėdos m. paplūdimių sutvarkymo priemonių 2016-2019 m. planas – sutvarkyta Smiltynės paplūdimio prie centrinės gelbėtojų stoties ir prie Naujosios perkėlos infrastruktūra pagal Mėlynosios vėliavos programos reikalavimus. 2017 m. duomenys - įgyvendinamas Klaipėdos m. paplūdimių sutvarkymo priemonių 2016-2019 m. planas. Pagal Mėlynosios vėliavos programos reikalavimus sutvarkyta Smiltynės paplūdimio prie centrinės gelbėtojų stoties infrastruktūra (įrengtos privažiavimo prie jūros vietos neįgaliesiems, užbaigtumas 60%). Smiltynės paplūdimiui suteikta Mėlynoji vėliava.	KMS BL AB „Klaipėdos vanduo“ L ES SFL
	2.4.2.	(BP 2.5.2.) Atlikus galimybių studiją patikslinti Smiltynės detaliojo plano sprendinius, įvertinant pramoginių, burinių laivų stovėjimo ir aptarnavimo vietas, krantinių tvirtinimą ir įrangą (SPP 2.1.1.3.)	Parengta galimybių studija, patikslintas TPD	KMSA Investicijų ir ekonomikos departamentas, Urbanistinės plėtros departamentas		2007	2015	Vykdoma	2007-2013 m. duomenys - rengiamas Teritorijos (apie 30 ha) Smiltynėje, prie marių, atkarpoje nuo jachtklubo iki pakrantės rago už laivų kapinių DP. Parengta Smiltynės gyvenvietės (unikalus kodas KVR 21809, buvęs kodas U14), nekiliojamojo kultūros paveldo apsaugos SP koncepcija. 2014 m. duomenys – parengtas Ž. sklypo Smiltynės g. 17 DP. 2015 m. duomenys – parengti: Teritorijos (apie 30 ha) Smiltynėje, prie marių, atkarpoje nuo jachtklubo iki pakrantės rago už laivų kapinių DP; Klaipėdos sporto sveikatingumo komplekso (Smiltynės g. 13). panaudojimo GS ir IP.	KMS BL ES SFL
	2.4.3.	(BP 2.5.4.) Melnragės ir Girulių rekreaciniame zonoje suplanuoti sklypus susisiekimo ir rekreacinės infrastruktūros objektų statybai, ruošti miškotvarkos planus rekreacijai (SPP 2.1.1.3., 3.2.1.6.)	Parengtų TPD, galimybių studijų, koncepcijų skaičius	KMSA Urbanistinės plėtros departamentas, Investicijų ir ekonomikos departamentas		2007	2020	Įvykdyta	2007-2013 m. duomenys - parengti: Klaipėdos m. savivaldybės valstybinių miškų vidinės miškotvarkos projektas; Klaipėdos apskrities miškų tvarkymo schema; Pajūrio juostos žemyninės dalies tvarkymo SP; Pajūrio juostos tvarkymo programa 2014-2020 m. Rengiami: Teritorijos (apie 34 ha) Girulių DP; Teritorijos nuo Audros g. tęsinio iki jūros, prie buvusių karinių objektų (II pasaulinio karo vokiečių baterijos) Melnragės pajūryje iki KVJU teritorijos prie šiaurinio molo, DP; Rekreacinių teritorijų nuo Švyturio g., Melnragės, Girulių iki Karklės dviračių takų, paviršinių nuotekų, upelių sutvarkymo ir kraštovaizdžio SP. 2014 m. duomenys – parengtas Rekreacinių teritorijų nuo Švyturio g., Melnragės, Girulių iki Karklės dviračių takų, paviršinių nuotekų, upelių sutvarkymo ir kraštovaizdžio SP. 2015 m. duomenys – parengti: Teritorijos (apie 34 ha) Girulių DP; Teritorijos nuo Audros g. tęsinio iki jūros, prie buvusių karinių objektų (II pasaulinio karo vokiečių baterijos) Melnragės pajūryje iki KVJU teritorijos prie šiaurinio molo, DP; LR pajūrio juostos ribų planas (schema); Pajūrio juostos žemyninės dalies paplūdimių rekreacijos SP; Vasaros koncertų estrados modernizavimo GS. Patikslinta Klaipėdos m. savivaldybės valstybinės reikšmės miškų plotų schema. Pakeistos miško naudmenos kitomis: Pamario g. rekonstrukcijai (9,38 ha); pradėta keitimo procedūra M. Jankaus g. tęsiniai iki Girulių (5,4 ha). 2016 m. duomenys - rengiamas Klaipėdos apskrities miškų tvarkymo schemas keitimas.	KMS BL ES SFL

Skirius	Poskyris	Priemonė	Laukiamų rezultatų aprašymas	Atsakingi vykdytojai (-as)	Deleguota	Įgyvendinimo pradžia	Įgyvendinimo pabaiga	Statusas	Rezultatų aprašymas	Šaltiniai	
	2.4.4.	(BP 2.5.5.) Paruošti Kuršių marių pakrantės iki III vandenvietės teritorijos sutvarkymo, apželdinimo planus sporto, vandens turizmo ir mėgėjiškos žūklės bazių statybai (SPP 2.4.1.4.)	Įrengta mažųjų laivelių prieplauka, parengti techniniai projektai, pastatyti / įrengti vandens turizmo ir sporto infrastruktūros objektų skaičius	VĮ KVJUD, KMSA		2007	2020	Vykdoma	2014 m. duomenys pagal VĮ KVJUD 2015-02-20 raštą Nr.UD-9.1.4-694 – galimybės bus išnagrinėtos pradeda muose rengti KVJU BP ir Klaipėdos m. BP keitime. 2015 m. duomenys – rengiami: KVJU BP; Klaipėdos m. BP keitimas. VĮ KVJUD sudaryta darbo grupė dėl III vandenvietės iškelimo. 2016 m duomenys – rengiama Klaipėdos m. III vandenvietės iškelimo GS.	KVJU L KMS BL ES SFL LR VBL PL	
	2.4.5.	(BP 2.5.11.) Smiltynėje atkurti senąjį pašto ke- lią, pritaikant kelius ir statinius arkliams, nu- matyti garlaivių, pramoginių laivų prieplaukas, maršrutus mariose (SPP 3.2.1.3., 3.2.2.2.)	Sukurtas pažintinis maršrutas, sutvarkytų ir įrengtų infrastruktūros objektų skaičius, atkurta smuklė	KMSA Investi- cijų ir ekono- mikos depar- tamentas, Urbanistinės plėtros depar- tamentas, Ugdymo ir kultūros de- partamentas, VšĮ KTKIC		2007	2020	Nepradėta vykdyti		KMS BL ES SFL LR VBL VšĮ KTKIC L	
	2.5.	(BP 2.9.) Naujame miesto centre sportinį kompleksą, areną ir parodų, visuomeninį centrą planuoti teritorijoje tarp Taikos pr., Baltijos pr., Minijos, Dubysos gatvių, išryškina- nant jį vertikaliais tūriais bendrame miesto si- luete. Kvartalo centre turi būti įrengta pės- čiųjų aikštė prie arenos su požemine automo- bilių saugykla (SPP 1.6.3.2.)	Parengtas TPD, parengta techninė dokumentacija, pastatytas 50 m distancijos basei- nas su sveikatingumo centru	KMSA Investicijų ir ekonomikos departamen- tas, Urbanistinės plėtros depar- tamentas, Ugdymo ir kultūros de- partamentas		2007	2017	Vykdoma	2007-2013 m. duomenys - rengiamas Teritorijos (apie 47 ha) tarp Baltijos pr., Minijos g. ir Šilutės pl. DP. Sprendinys įrengti požeminę automobilių saugyklą - ekonomiškai nepagrįstas. Arena pastatyta. Rengiamas Klaipėdos m. baseino (50 m) su sveikatingumo centru TP. 2014 m. duomenys – parengtas Teritorijos (apie 47 ha) tarp Baltijos pr., Minijos g. ir Šilutės pl. DP. 2015 m. duomenys – parengtas Klaipėdos m. baseino (50 m) su sveikatingumo centru TP. Vykdomos statybos rangos viešųjų pirkimų procedūros. Parengta Tikslinės teritorijos gyvenamųjų teritorijų ir gretimų visuomeninių erdvių tvarkymo GS su priemonėmis „Klaipėdos daugiaviečio sveikatingumo centro statyba“; Klaipėdos m. integruotos tikslinės teritorijos vystymo programa. 2016 m. duomenys – įgyvendinamas projektas „Klaipėdos daugiaviečio sveikatingumo centro statyba“ – vykdomi statybos darbai. 2017 m. duomenys – įgyvendinamas projektas „Klaipėdos daugiaviečio sveikatingumo centro statyba“ – atlikta 95% statybos rangos darbų.	KMS BL ES SFL LR VBL PL	
	2.6.	(BP 2.12.) Realizuojant šio plano sprendinius, pirmiausia, reikia atlikti šiuos detaliuosius planus:									
	2.6.1.	(BP 2.12.1.) Viešųjų erdvių senamiestyje, centre, Smiltynėje prie antrosios perkėlos, laivų kapinių ir jūros pakrantėje su miškotvar- kos projektais	Parengti TPD, gali- mybių studijos, programos	KMSA Urba- nistinės plė- tros depar- tamentas, Investicijų ir ekonomikos depar- tamen- tas		2007	2015	Vykdoma	2007-2013 m. duomenys - rengiami: Senamiesčio viešųjų erdvių DP; Viešo naudojimo erdvių miesto istorinėje dalyje (unikalus kodas KVR 22012) sutvarkymo DP. Parengtas Klaipėdos m. teritorijoje esančių valstybinių miškų miškotvarkos projektas. 2014 m. duomenys – parengtas Viešo naudojimo erdvių miesto istorinėje dalyje (unikalus kodas KVR 22012) sutvarkymo DP. Rengiamas Teritorijos Smiltynėje, prie marių, atkarpoje nuo jachtklubo iki pakrantės rago už laivų kapinių DP. 2015 m. duomenys – parengti: Teritorijos (apie 30 ha) Smiltynėje, prie marių, atkarpoje nuo jachtklubo iki pakrantės rago už laivų kapinių DP; Ž. sklypo Danės g. 19 ir jo supančios aplinkos DP (Muzikinio teatro teritorija). Patikslinta Klaipėdos m. savivaldybės valstybinės reikšmės miškų plotų schema. 2016 m. duomenys – parengta Meninių akcentų, vaikų žaidimo aikštelių ir sporto įrenginių išdėstymo Klaipėdos m. istorinėje dalyje ir senamiestyje schema. Rengiamas Klaipėdos apskrities miškų tvarkymo schemos keitimas.	KMS BL ES SFL LR VBL	
	2.6.2.	(BP 2.12.2.) Rekonstruojamų sankryžų ir ma- gistralinių gatvių, kur numatomas turto, žemės paėmimas visuomenės poreikiams (SPP 2.2.1.2., 2.1.2.11., 2.1.2.12., 2.1.2.13., 2.1.2.14.)	Parengti TPD, gali- mybių studijos, programos, atlikta žemės paėmimo vi- suomenės porei- kiams procedūra	VĮ KVJUD, Uosto įmo- nės, LAKD, KMSA		2007	2020	Vykdoma	2007-2013 m. duomenys - rengiami: Klaipėdos m. rytinės dalies susisiekimo infrastruktūros vystymo, numatant jungtis su gretimybėmis, teritorijoje tarp kelio A13, Liepų g. ir Danės upės, SP; Teritorijos tarp Tilžės g., geležin- kelio, Klemiškės g. ir kelio A13 DP, tiksliai - suplanuoti teritorijas susisiekimo infrastruktūrai, numatant žemės paėmimą VP. Įvairiuose TPD yra numatytas paėmimas VP, tačiau infrastruktūros objektai suplanuoti fragmentiš- kai. 2014 m. pradėta žemės paėmimo VP procedūra Baltijos pr. rekonstrukcijai – 0,16 ha ž. sklypo dalis pagal Baltijos pr. sankryžų su Minijos g., Taikos pr. ir Šilutės pl. DP. Duomenys pagal UAB KLEZ VB 2015-01-28 raštą Nr. SD-15-19 – pramonės parko teritorijos projektuose sprendinys nuosekliai įgyvendinamas. 2015 m. duomenys – parengtas Klaipėdos m. rytinės dalies susisiekimo infrastruktūros vystymo, numatant jungtis su gretimybėmis, teritorijoje tarp kelio A13, Liepų g. ir Danės upės, SP. Rengiami: Klaipėdos m. susisiekimo plėtros GS; Klaipėdos m. darnaus judumo mieste planas. Paimtas VP 0,1990 ha ž. sklypas Nemuno g. 93A Baltijos pr. - Minijos g. sankryžos rekonstrukcijai. Pradėta paėmimo VP procedūra: 0,71 ha dalies ž. sklypo Pilies g. 8 - Priešpilio g. rekonstrukcijai; žemės ir pastatų Šilutės pl. 91 – Statybininkų pr. tęsiniai nuo Šilutės pl. iki Lypkių g.; 0,026 ha ž. sklypo Danės g. 6 – Danės g. rekonstrukcijai ir sankryžai su Bastionų g. Duomenys pagal VĮ KVJUD 2016-02-04 raštą Nr.UD-9.1.4-441 – TPD parengti. Žemės paėmimas VP bus vykdomas projektų įgyvendintojo lėšomis. 2016 m. duomenys - parengta Klaipėdos m. susisiekimo plėtros GS. Paimtas VP 0,0126 ha ž. sklypas Pajū- rio g. 7 - Pajūrio g. rekonstrukcijai.	KVJU L KMS BL ES SFL LR VBL PL	

Skirius	Poskyris	Priemonė	Laukiamų rezultatų aprašymas	Atsakingi vykdytojai (-as)	Deleguota	Įgyvendinimo pradžia	Įgyvendinimo pabaiga	Statusas	Rezultatų aprašymas	Šaltiniai
	2.6.3.	(BP 2.12.4.) Teritorijos Smiltynėje į pietus nuo 2-os perkėlos prie marių	Parengtas TPD, galimybių studija	KMSA Urbanistinės plėtros departamentas		2007	2015	Įvykdyta	2017 m. duomenys – parengtas Teritorijos tarp Tilžės g., geležinkelio, Klemiškės g. ir kelio A13 DP; 3 žemės paėmimo VP projektai: Pajūrio g. rekonstruoti; Statybininkų pr. tęsiniai ir Bastionų g. įrengimui. Paimta VP: 0,71 ha ž. sklypas Pilies g. 8 - Priešpilio g. rekonstrukcijai; 0,33 ha ž. sklypas ir pastatai Šilutės pl. 91 – Statybininkų pr. tęsiniai nuo Šilutės pl. iki geležinkelio. 2007-2013 m. duomenys - rengiamas Teritorijos (apie 30 ha) Smiltynėje, prie marių, atkarpoje nuo jachtklubo iki pakrantės rago už laivų kapinių DP. 2015 m. duomenys – parengtas Teritorijos (apie 30 ha) Smiltynėje, prie marių, atkarpoje nuo jachtklubo iki pakrantės rago už laivų kapinių DP.	KMS BL ES SFL
	2.6.4.	(BP 2.12.5.) Labrenčiškių 2-os eilės	Parengtas TPD, galimybių studija, programa	KMSA Urbanistinės plėtros departamentas		2007	2015	Įvykdyta	2007-2013 m. duomenys - rengiamas Medelyno gyvenamojo rajono DP. 2015 m. duomenys – parengtas Medelyno gyvenamojo rajono DP. 2016 m. duomenys – parengta Medelyno gyvenamojo rajono (47,4 ha) infrastruktūros išvystymo GS ir IP.	KMS BL ES SFL
3. SUSISIEKIMO DALIES SPRENDINIAI										
	3.1.	(BP 3.1.) Kompleksiškai įvertinus patvirtintus detaliuosius planus ir vystymosi tendencijas, Klaipėdos miesto susisiekimo sistemos vystymo galimybių studijas, specialiuosius planus nustatyti prioritetai:								
	3.1.1.	(BP 3.1.1.) Rekonstruoti miesto ir uosto centrinį jvažiavimą su 2 lygių sankryžomis Vilniaus pl., Baltijos pr. iki Nemuno g., kaip LRV 2003-10-07 nutarimu Nr.1239 patvirtintą tarptautinį Europos kelių tinklo tęsinį mieste valstybės lėšomis (SPP 2.2.1.2.)	Parengta techninė dokumentacija, rekonstruotų / įrengtų sankryžų skaičius, rekonstruotų / įrengtų gatvių ilgis, km	VĮ KVJUD, Uosto įmonės, LAKD, KMSA		2007	2020	Vykdoma	2007-2013 m. duomenys - parengtas Teritorijos prie Baltijos pr., Baltijos pr. - Šilutės pl. bei Baltijos pr. - Taikos pr. sankryžų DP ir TP. LRS 2013-06-18 nutarimu Nr.XII-381 Baltijos pr. 0,6 km pripažinta ypatingos valstybinės svarbos projektu. 2014 m. duomenys – pradėta Baltijos pr. - Minijos g. sankryžos rekonstrukcija, pastačius Centrinį Klaipėdos terminalą. 2015 m. duomenys – rekonstruota Baltijos pr. - Minijos g. sankryža (I etapas). Paimtas VP 0,1990 ha ž. sklypas Nemuno g. 93A Baltijos pr. - Minijos g. sankryžos rekonstrukcijai. 2016 m. duomenys pagal VĮ KVJUD 2017-02-24 raštą Nr. UD-9.1.4.-634 – Uostas finansavo šių sankryžų TP parengimą ir iš dalies finansavo Baltijos pr.-Minijos g. sankryžos įrengimą. Pradėta viešųjų pirkimų procedūros studijos „Rekonstruotos Baltijos pr.-Minijos g. sankryžos transporto srautų monitoringas ir ilgalaikė 5 m. transporto srautų prognozė“ parengimui. 2017 m. duomenys pagal VĮ KVJUD 2018-09-10 raštą Nr. UD-9.1.4.-2480 – Uostas finansavo šių sankryžų TP parengimą ir iš dalies finansavo Baltijos pr. - Minijos g. sankryžos įrengimą. Parengta studija „Rekonstruotos Baltijos pr.-Minijos g. sankryžos transporto srautų monitoringas ir ilgalaikė 5 m. transporto srautų prognozė“.	KVJU L KMS BL ES SFL LR VBL PL
	3.1.2.	(BP 3.1.2.) Šilutės plentą rekonstruoti iki 6 eismo juostų atkarpoje tarp Tilžės ir Kauno gatvių su naujomis sankryžomis	Parengti TPD, galimybių studijos, parengta rekonstrukcijos techninė dokumentacija, atlikti rekonstrukcijos darbai	KMSA Urbanistinės plėtros departamentas, Investicijų ir ekonomikos departamentas		2007	2017	Vykdoma	2015 m. duomenys – rengiami: Klaipėdos m. susisiekimo plėtros GS; Klaipėdos m. darnaus judumo mieste planas. 2016 m. duomenys - parengta Klaipėdos m. susisiekimo plėtros GS. 2017 m. duomenys – parengtas Naujo žemės sklypo Klaipėdoje, Tilžės g. ir Šilutės pl. sankryžoje, formavimo ir pertvarkymo projektas.	KMS BL ES SFL
	3.1.3.	(BP 3.1.3.) Įrengti Danės gatvės tęsinį iki Artojų gatvės, rekonstruoti viaduką, įrengiant nuvažiavimą iš Priestoties g. į Liepų g. sunkiajam transportui	Parengti TPD, galimybių studijos, parengta statybos techninė dokumentacija, atlikti statybos darbai	KMSA Urbanistinės plėtros departamentas, Investicijų ir ekonomikos departamentas		2007	2017	Vykdoma	2007-2013 m. duomenys - parengtas Teritorijos tarp Danės g. tęsinio, Artojų g., skvero ir Danės upės DP. Nuvažiavimas įrengtas. 2015 m. duomenys - pradėta žemės paėmimo VP procedūra 0,026 ha ž. sklypo Danės g. 6 – Danės g. rekonstrukcijai ir sankryžai su Bastionų g. 2016 m. duomenys – vykdomas projektas „Danės g. rekonstravimas (siekiant racionaliai suplanuoti jungtis su Bastionų g., nauju tiltu per Danės upę ir Artojų g.) – pradėtas PP (nuo Atgimimo a. iki Laivų skg.) regimas. 2017 m. duomenys – parengti: Danės g. rekonstravimo (siekiant racionaliai suplanuoti jungtis su Bastionų g., nauju tiltu per Danės upę ir Artojų g.) (nuo Atgimimo a. iki Laivų skg.) TP 90%; Danės g. ruožo nuo Laivų skg. iki Artojų g. rekonstravimo PP.	KMS BL ES SFL LR VBL
	3.1.4.	(BP 3.1.4.) Pastatyti naują tiltą nuo Bangų g. iki Danės g. (SPP 2.1.2.11.)	Parengta techninė dokumentacija, įrengtas tiltas, m	KMSA Investicijų ir ekonomikos departamentas		2007	2020	Vykdoma	2007-2013 m. duomenys - 2004 m. parengtas Ž. sklypų Bangų g. 7, Gluosnių g. 8 ir juos supančios aplinkos DP. Rengiamas Ž. sklypų Bangų g. 7, Gluosnių g. 8 ir juos supančios aplinkos DP sprendinių keitimo teritorijos daliai prie Bangų g. DP. Tiltas įtrauktas į tikslinę teritoriją. Jo statyboms siekiama gauti ES paramos lėšų. 2014 m. duomenys – pradėtos viešųjų pirkimų procedūros „Bastionų g. ir naujo tilto su pakeliamu mechanizmu per Danę statyba ir prieigų sutvarkymas šiaurinėje Danės pakrantėje“ TP parengimui. 2015 m. duomenys – atliktos viešųjų pirkimų procedūros „Bastionų g. ir naujo tilto su pakeliamu mechanizmu per Danę statybos ir prieigų sutvarkymo šiaurinėje Danės pakrantėje“ TP parengimui - rengiamas TP. Parengtas Ž. sklypų Bangų g. 7, Gluosnių g. 8 ir juos supančios aplinkos DP sprendinių keitimo teritorijos daliai prie Bangų g. DP. Pradėta žemės paėmimo VP procedūra 0,026 ha ž. sklypo Danės g. 6 – Danės g. rekonstrukcijai ir sankryžos su Bastionų g. įrengimui. 2016 m. duomenys - parengtas Ž. sklypų Bangų g. 7, Gluosnių g. 8 ir juos supančios aplinkos DP sprendinių keitimo teritorijos daliai prie Bangų g. DP. Įgyvendinamas projektas „Naujo tilto su pakeliamu mechanizmu per Danę statyba ir prieigų sutvarkymas Danės pakrantėje. Bastionų g. tiesimas (I etapas - Bastionų g. nuo Danės iki Danės upės ir nuo Danės upės iki Gluosnių g.; II etapas - Bastionų g. nuo Gluosnių g. iki Bangų g.) – parengtas IP, pateiktas PPs dėl projekto įtraukimo į Regiono projektų sąrašą, pateikta paraiška ES finansinei paramai, rengiamas TP. 2017 metų duomenys – rengiamas Naujo tilto su pakeliamu mechanizmu per Danę statybos ir prieigų sutvarkymo TP – parengta I etapo TP 50%.	KMS BL ES SFL LR VBL

Skirius	Poskyris	Priemonė	Laukiamų rezultatų aprašymas	Atsakingi vykdytojai (-as)	Deleguota	Įgyvendinimo pradžia	Įgyvendinimo pabaiga	Statusas	Rezultatų aprašymas	Šaltiniai
	3.1.5.	(BP 3.1.5.) Užbaigti Klaipėdos miesto centrinės dalies žiedinį ir paskirstomąjį gatvių tinklą, rekonstruojant S. Dariaus ir S. Girėno, Bangų ir Galinio Pylimo gatves bei žiedinę sankryžą Taikos prospekto pradžioje. Rekonstruoti Tiltų gatvę į pėsčiųjų gatvę (SPP 2.1.2.11.)	Parengta techninė dokumentacija, rekonstruotų / įrengtų gatvių ilgis, km	KMSA Investicijų ir ekonomikos departamentas		2007	2020	Vykdoma	2007-2013 m. duomenys - rekonstruotos S.Dariaus ir S.Girėno, Galinio Pylimo, Tiltų, Turgaus g. Tiltų g. rekonstrukcija į pėsčiųjų ir Taikos pr. žiedinės sankryžos rekonstrukcija negalima, kol nėra naujo tilto (žiūr. p. 3.1.4.). 2015 m. duomenys - žiūr. p. 3.1.4. 2016 m. duomenys - žiūr. p. 3.1.4. 2017 m. duomenys – žiūr. p. 3.1.4. Parengtas Kūlių vartų g. ir Bangų g., Tiltų g., Galinio Pylimo g., Taikos pr. sankryžos rekonstravimo PP.	KMS BL ES SFL LR VBL
	3.1.6.	(BP 3.1.6.) Įrengti pietinį Klaipėdos išvažiavimą iš pietinės jūrų uosto dalies ir Tarptautinės perkėlos, rekonstruojant ir pratęsiant Perkėlos gatvę iki 141 kelio valstybės lėšomis (SPP 2.2.1.2.)	Parengtas TPD, galimybių studija, programa, parengta techninė dokumentacija, įrengtų gatvių ilgis, km	VĮ KVJUD, Uosto įmonės, LAKD, KMSA		2007	2020	Vykdoma	2007-2013 m. duomenys - įgyvendinamas projektas „Pietinė jungtis tarp KVJU ir IX B transporto koridoriaus“. Parengta techninė dokumentacija naujo kelio statybai – GS, DP, TP. Lietuvos vyriausiasis administracinis teismas 2012-06-25 panaikino DP galiojimą. KMSA direktorės 2013-03-19 įsakymu Nr.AD1-657 rengiamas naujas DP, atnaujinamas TP. 2014 m. duomenys pagal VĮ KVJUD 2015-02-20 raštą Nr.UD-9.1.4-694 – planuojama, kad šį punktą įgyvendinti bus pavesta LAKD. 2015 m. duomenys – parengtas Pietinės jungties tiesimo tarp KVJU ir IX B transporto koridoriaus DP. Tikslinamas TP pagal 2015 m. išduotas naujas sąlygas. 2016 m. duomenys – parengtas patikslintas Pietinės jungties tiesimo tarp KVJU ir IX B transporto koridoriaus TP.	KVJU L KMS BL ES SFL LR VBL PL
	3.1.7.	(BP 3.1.7.) Pratęsti Šilutės plentą už Jūrininkų prospekto iki 141 kelio Kaunas-Jurbarkas-Šilutė-Klaipėda per pietinį išvažiavimą iš uosto (SPP 2.1.2.12.)	Parengta techninė dokumentacija, įrengtos gatvės ilgis, km	KMSA Investicijų ir ekonomikos departamentas		2007	2020	Nepradėta vykdyti	2007-2013 m. duomenys - teritorijoje nuo geležinkelio iki 141 kelio KMSA direktorės 2013-10-17 įsakymu Nr.AD1-2562 pradėtas rengti DP (dalinai perduotos planavimo organizatoriaus teisės).	KMS BL ES SFL LR VBL
	3.1.8.	(BP 3.1.8.) Rekonstruoti Pamario g. nuo P. Lideikio gatvės iki Karklės gyvenvietės, įrengiant išvažiavimus į Medelyno g., 168 Klaipėdos-Kretingos plentą (SPP 2.1.2.15.)	Parengta techninė dokumentacija, rekonstruotų / įrengtų gatvių ilgis, km	KMSA Investicijų ir ekonomikos departamentas		2007	2020	Vykdoma	2007-2013 m. duomenys - parengtas Pamario g. rekonstrukcijos su gretimų teritorijų rekreacine infrastruktūra DP. 2014 m. duomenys - įgyvendinamas projektas „Pamario g. rekonstravimas“ - vykdomos žemės paėmimo VP procedūros. 2015 m. duomenys - įgyvendinamas projektas „Pamario gatvės rekonstravimas“ - TP parengta 80%. 2016 m. duomenys – parengtas Pamario g. ir Savanorių g. rekonstravimo TP; įgyvendinamas projektas „Labrenčiškių g. ir M. Jankaus g. rekonstravimas bei naujo kelio nuo M. Jankaus g. iki Pamario g. tiesimas“ – parengtas TP. 2017 m. duomenys – atliktas Pamario g. rekonstravimo I etapas – Pamario g. sankryžos su P. Lideikio g. rekonstrukcija.	KMS BL ES SFL LR VBL
	3.1.9.	(BP 3.1.9.) Švyturio gatvę rekonstruoti, pratęsti iki P.Lideikio g., aplenkiant esamą stacioną ir naftos terminalą	Parengtas TPD, galimybių studija, programa, parengta techninė dokumentacija, rekonstruotos / įrengtos gatvės ilgis, km	KMSA Urbanistinės plėtros departamentas, Investicijų ir ekonomikos departamentas		2007	2017	Nepradėta vykdyti	2007-2013 m. duomenys - VĮ KVJUD rengia PP dėl gatvės pagrindinių techninių parametrų ir trasos konfigūracijos.	KMS BL ES SFL LR VBL KVJU L
	3.1.10.	(BP 3.1.11.) Spręsti automobilių stovėjimo vietų užtikrinimą, plečiant esamas ir naujai statant įvairaus tipo automobilių stovėjimo aikštes Senamiesčio ir naujamiesčio perimetru (SPP 2.1.2.2.)	Įrengtų automobilių laikymo aikštelių ir vietų juose skaičius	KMSA Investicijų ir ekonomikos departamentas, Finansų ir turto departamentas		2007	2020	Vykdoma	2007-2013 m. duomenys - parengti: Teritorijos tarp Pilies g., AB „Baltijos laivų statykla“, uosto akvatorijos ir Danės upės DP; Teritorijos tarp Danės g. tęsinio, Artojų g., skvero ir Danės upės DP - suplanuotos daugiaaukštės automobilių stovėjimo aikštelės. Rengiamas Senamiesčio centrinės dalies ir turgavietės DP, kuriame planuojama daugiaaukštė automobilių stovėjimo aikštelė. 2014 m. duomenys - Įgyvendinamas projektas „Mokamo automobilių stovėjimo sistemos mieste sukūrimas ir išlaikymas“ – įrengtos / suremontuotos 5 automobilių stovėjimo aikštelės (Šaulių, Pievų Tako, Tilžės, Žvejų, Bangų g.). Pagal infrastruktūros sutartis įrengtos automobilių stovėjimo aikštelės: Sportininkų g. 20 – 6 v.; Liepų g. 4 – 4 v.; Šiaurės pr. 15 – 55 v. 2015 m. duomenys – parengta ir aprobuota Senamiesčio centrinės dalies ir turgavietės DP koncepcija, tolesnis DP rengimas nutrauktas. Įgyvendinamas projektas „Automobilių laikymo aikštelės teritorijoje Pilies g. 2A įrengimas“ - parengtas TP, vykdomos rangos darbų viešųjų pirkimų procedūros. Įgyvendinamas projektas „Mokamo automobilių stovėjimo sistemos mieste sukūrimas ir išlaikymas“ – suremontuotos 3 automobilių stovėjimo aikštelės (Rumpiškės, Sausio 15-osios, Pilies g.). 2016 m. duomenys – įrengta automobilių stovėjimo aikštelė Pilies g. 2A (12 tūkst. kv. m) su 2 elektromobilių įkrovos stotelėmis. Įgyvendinamas projektas „Atgimimo aikštės sutvarkymas, didinat patrauklumą investicijoms, skatinat lankytojų srautus (dangų keitimas, mažosios architektūros objektų įrengimas, želdynų sutvarkymas, automobilių stovėjimo vietų įrengimas)“ – parengtas IP, rengiamas TP su požemine automobilių stovėjimo aikšte po aikšte. 2017 m. duomenys – parengta Daugiaaukščio garažo statyba su požemine aikšte Bangų g. TP 40%; 2 mokamo automobilių stovėjimo aikštelės (Šiauriniame rage 70 v. - atlikta 50% statybos rangos darbų, I. Kanto g. 11-17 kieme).	KMS BL ES SFL LR VBL PL
	3.1.11.	(BP 3.1.12.) Taikos prospektą rekonstruoti iki 6 eismo juostų atkarpoje nuo Tiltų iki Kauno gatvių, išskiriant eismo juostą viešajam transportui (SPP 2.1.2.12.)	Parengta techninė dokumentacija, rekonstruotos gatvės ilgis, km	KMSA Investicijų ir ekonomikos departamentas		2007	2020	Nepradėta vykdyti		KMS BL ES SFL LR VBL

Skirius	Poskyris	Priemonė	Laukiamų rezultatų aprašymas	Atsakingi vykdytojai (-as)	Deleguota	Įgyvendinimo pradžia	Įgyvendinimo pabaiga	Statusas	Rezultatų aprašymas	Šaltiniai
	3.1.12.	(BP 3.1.16.) Pratęsti Statybininkų prospektą nuo Šilutės plento per pramonės teritoriją iki 141 kelio, įrengiant skirtingų lygių susikirtimą su geležinkeliu ir sankryžą su 141 keliu (SPP 2.1.2.14.)	Parengta techninė dokumentacija, įrengtos gatvės ilgis, km	KMSA Investicijų ir ekonomikos departamentas, LAKD		2007	2020	Vykdoma	2007-2013 m. duomenys - 2006 m. parengti: Pramonės parko teritorijos tarp Vilniaus pl., kelio Palanga-Šilutė, Lypkių g. ir geležinkelio DP; Lypkių g. tiesimo I etapo TP. 2014 m. duomenys – nutiesta Lypkių g. nuo 141 kelio iki Kretainio g. (571 m). 2015 m. duomenys - įgyvendinamas projektas „Statybininkų pr. tęsinio tiesimas nuo Šilutės pl. per LEZ teritoriją iki 141 kelio: II etapas – Lypkių g. ruožo nuo Šilutės pl. tiesimas“ - parengti PP, pradėta paėmimo VP procedūra žemės ir pastatų Šilutės pl. 91 – Statybininkų pr. tęsinui nuo Šilutės pl. iki Lypkių g. 2016 m. duomenys pagal UAB KLEZ VB 2017-02-10 raštą Nr. SD-17-27 - rengiamas Statybininkų pr. tęsinio nuo Šilutės pl. iki Lypkių g. TP, atliktas saugaus eismo auditas. KMSA duomenys - įgyvendinamas projektas „Statybininkų pr. tęsinio tiesimas nuo Šilutės pl. per LEZ teritoriją iki 141 kelio: II etapas – Lypkių g. ruožo nuo Šilutės pl. tiesimas“ - TP parengta 40%. 2017 m. duomenys - parengta Statybininkų pr. tęsinio tiesimo nuo Šilutės pl. per LEZ teritoriją iki 141 kelio II etapo – Lypkių g. ruožo nuo Šilutės pl. tiesimo TP 80%.	KMS BL ES SFL LR VBL KLEZ L PL
	3.1.13.	(BP 3.1.17.) Rekonstruoti Tilžės gatvę nuo Šilutės plento iki Jakų sankryžos, pertvarkant esamą žiedinę sankryžą su Mokyklos gatve ir Šilutės plentu (SPP 2.1.2.12.)	Parengta techninė dokumentacija, rekonstruotos gatvės ilgis, km	KMSA Investicijų ir ekonomikos departamentas		2007	2020	Vykdoma	2007-2013 m. duomenys - parengtas Tilžės g. atkarpos nuo geležinkelio iki Jakų sankryžos TP. 2014 m. duomenys - įgyvendinamas projektas „Tilžės g. nuo Šilutės pl. rekonstravimas, pertvarkant geležinkelio pervažą bei žiedinę Mokyklos g. - Šilutės pl. sankryžą“ - atliktos TP viešųjų pirkimų procedūros. 2015 m. duomenys - įgyvendinamas projektas „Tilžės g. nuo Šilutės pl. rekonstravimas, pertvarkant geležinkelio pervažą bei žiedinę Mokyklos g. - Šilutės pl. sankryžą“ - parengtas TP. Nuo geležinkelio pervažos iki Jakų žiedo gatvę ties VĮ Klaipėdos regiono keliai. 2016 m. duomenys – įgyvendinamas projektas „Tilžės g. nuo Šilutės pl. iki geležinkelio pervažos rekonstrukcija, pertvarkant žiedinę Mokyklos g. - Šilutės pl. sankryžą (I etapas – Tilžės g. nuo Šilutės pl. iki geležinkelio pervažos rekonstrukcija; II etapas – Žiedinės Mokyklos g. - Tilžės g.-Šilutės pl. sankryžos rekonstravimas į šviesafoninę) - parengtas IP, pateiktas PP dėl projekto įtraukimo į Regiono projektų sąrašą, pateikta paraiška ES finansinei paramai, parengtas TP. 2017 m. duomenys – rekonstruojama Tilžės g. nuo geležinkelio pervažos iki Jakų žiedo.	KMS BL ES SFL
	3.2.	(BP 3.3.) Rytiniuose kvartaluose planuoti magistralinę gatvę, paimant žemes visuomenės poreikiams, jungiant Tauralaukio gyvenvietę su Liepų gatvės tęsinio, įvažiavimo keliu į Paupio kvartalą ir Tilžės gatve (SPP 2.1.1.3., 2.1.2.1.)	Parengtas TPD, galimybių studija, koncepcija, programa, darnaus judumo planas	KMSA Urbanistinės plėtros departamentas, Investicijų ir ekonomikos departamentas		2007	2020	Vykdoma	2016 m. duomenys – rengiamas Teritorijos tarp Tilžės g., geležinkelio, Klemiškės g. ir kelio A13 DP - suplanuojama dalis magistralinės gatvės (nuo Klemiškės g. iki Tilžės g.). Parengta Klaipėdos m. susisiekimo plėtros GS. 2017 m duomenys – parengtas Teritorijos tarp Tilžės g., geležinkelio, Klemiškės g. ir kelio A13 DP.	KMS BL ES SFL
	3.3.	(BP 3.5.) Plėsti Klaipėdos miesto geležinkelio kelyną, naujas stotis planuojant priemiestyje, Klaipėdos rajone prie Kopūstų kaimo įrengiant aplinkkelį. Perspektyvinį Pauosčio stoties, Melnragės kelyną planuoti nekertant miško. Pietinėje miesto dalyje, lygiagrečiai „Draugystės“ geležinkelio stoties kelyniui – perspektyvinį geležinkelio kelyną, sujungtą su aplinkkelio. Laipsniškai mažinti centrinės geležinkelio teritorijos ir stoties plotus ir veiklą. AB „Lietuvos geležinkeliai“ turi paruošti miesto vidinio kelyno mažinimo galimybių studiją	Parengtų TPD, galimybių studijų, programų skaičius	AB „Lietuvos geležinkeliai“, KMSA	AB „Lietuvos geležinkeliai“	2007	2017	Vykdoma	2007-2013 m. duomenys - šiaurinėje miesto dalyje nevykdomas: KMSA tarybos 2011-09-01 sprendimu Nr. T2-282 patvirtintame Klaipėdos geležinkelio stoties Pauosčio kelyno SP numatytas miško atsodinimas. TP rengimo stadijoje miško atsodinimas nebeįgyvendinamas. Centrinėje miesto dalyje nevykdomas: KMSA direktoriaus 2013-10-14 įsakymu Nr. AD1-2533 „Dėl DP rengimo“ buvo parengta Sutartis su AB „Lietuvos geležinkeliai“ - pasirašymas neįvyko. AB „Lietuvos geležinkeliai“ parengtoje GS „Techninė pagalba Klaipėdos geležinkelio mazgo plėtrai“ atsisakyta naujos stoties iškėlimo į priemiestį Kopūstų k. Pietinėje miesto dalyje nevykdomas. 2015 m. duomenys – parengta „Draugystės“ geležinkelio stoties geležinkelio kelio Nr. 201 išvystymo GS. 2016 m. duomenys pagal AB „Lietuvos geležinkeliai“ 2017-02-21 raštą Nr. 2-407 – KMSA ir Bendrovė 2012-05-16 pasirašytoje Bendradarbiavimo sutartyje Nr. SK-63/2012-05-30 Nr. J9-578 įtvirtintos nuostatos dėl bendradarbiavimo įgyvendinamoms šioms svarbioms projektams, susijusioms su geležinkelių infrastruktūros objektų plėtra ir veiklos organizavimu. Pagal jos 1.5. punktą 2013 m. buvo parengta techninė užduotis GS „Klaipėdos geležinkelio mazgo plėtros optimizavimas“, dėl kurios KMSA įvykusio pasitarimo metu nebuvo rastas bendras sprendimas, ji nebuvo suderinta. 2014-05-08 Bendrovė raštu informavo KMSA, kad stabdo minėto punkto įsipareigojimų vykdymą. Klaipėdos geležinkelio stoties rekonstrukcija buvo numatyta LR SM 2007-12-29 įsakymu Nr. 3-433 (2010-08-16 įsakymo Nr. 3-509 nauja redakcija) patvirtintoje Klaipėdos geležinkelio mazgo plėtros 2008 metais ir laikotarpiui iki 2015 m. programoje, kurią planuota įgyvendinti 2007-2013 m. ES lėšomis. 2017 m. duomenys pagal AB „Lietuvos geležinkeliai“ 2018-09-17 raštą Nr. 2-1103 – 2017 m. nebuvo numatyta rengti bei įgyvendinti projektų, planavimo dokumentų Klaipėdos mieste.	AB „Lietuvos geležinkeliai“ L KMS BL ES SFL LR VBL
	3.4.	(BP 3.6.) Pratęsiant Perkėlos gatvę iki Kuršių marių, planuoti mažųjų laivų prieplaukas, jachtklubą	Parengtas TPD, galimybių studija, programa, parengta techninė dokumentacija, įrengtos gatvės ilgis, km	VĮ KVJUD, KMSA		2007	2017	Vykdoma	2014 m. duomenys pagal VĮ KVJUD 2015-02-20 raštą Nr. UD-9.1.4-694 – rengiamas projektas „KVJU pietinių vartų techninės koncepcijos sukūrimas, įvertinant mažųjų ir pramoginių laivų uosto (marinos) infrastruktūros išvystymą pietinėje Klaipėdos m. dalyje“ – nagrinėjama galimybė suplanuoti mažųjų laivų prieplauką pietinėje Uosto dalyje. 2015 m. duomenys – parengtas projektas „KVJU pietinių vartų techninės koncepcijos sukūrimas, įvertinant mažųjų ir pramoginių laivų uosto (marinos) infrastruktūros išvystymą pietinėje Klaipėdos m. dalyje“. VĮ KVJUD sudaryta darbo grupė dėl III vandenvietės iškėlimo. Rengiami: KVJU BP; Klaipėdos m. BP keitimas.	KVJU L KMS L
	3.5.	(BP 3.9.) Vykdoma viešojo transporto sistemos reforma, parengti tramvajaus pirmos linijos ekonominį pagrindimą, trasos detalizuotas alternatyvas (SPP 2.1.2.1.)	Parengta galimybių studija, darnaus judumo planas	KMSA Investicijų ir ekonomikos departamentas,		2007	2015	Vykdoma	2007-2013 m. duomenys - tramvajaus klausimas nagrinėtas regioninėje GS „Vakarų krantas“ - pasiūlyta parengti techninę dokumentaciją (PP, derinant alternatyvas). 2015 m. duomenys – rengiami: Klaipėdos m. susisiekimo plėtros GS; Klaipėdos m. darnaus judumo mieste planas. 2016 m. duomenys – parengti: paraiška dėl elektrinių transporto priemonių VST plėtros Klaipėdos m. (gavus finansavimą bus pradėti rengti dokumentai tramvajaus diegimui Klaipėdos m.); Klaipėdos m. susisiekimo plėtros	KMS BL ES SFL

Skrydis	Poskyris	Priemonė	Laukiamų rezultatų aprašymas	Atsakingi vykdytojai (-as)	Deleguota	Įgyvendinimo pradžia	Įgyvendinimo pabaiga	Statusas	Rezultatų aprašymas	Šaltiniai
				Urbanistinės plėtros departamentas					GS; Klaipėdos apskrities teritorijos bendrasis (generalinis) planas su regioninės viešojo greitojo transporto Kintai – Klaipėda - Šventoji linijos perspektyva.	
	3.6.	(BP 3.10.) Pastatyti dviratininkų-pėsčiųjų tiltus per geležinkelį Šaulių g.–Kretingos trasoje ir Švyturio g. tęsinio į Melnragę su takais iki pajūrio poilsio zonų. Pietinėje miesto dalyje numatyti pėsčiųjų, dviratininkų tiltą, kaip reakcinį ryšį per Vilhelmo kanalą, pakrantėmis (SPP 2.1.2.7.)	Parengtas TPD, nutiesta dviračių ir pėsčiųjų takų, km, įrengtas tiltas, m	KMSA, AB „Lietuvos geležinkeliai“		2007	2020	Vykdoma	2007-2013 m. duomenys - įrengtas pėsčiųjų tiltas Šiaulių g. - Kretingos g. trasoje. Neįvykdytas - Švyturio gatvės trasoje į Melnragę. KMSA ir AB „Lietuvos geležinkeliai“ 2012-05-16 pasirašė Bendradarbiavimo sutartį Nr. SK-63/2012-05-30 Nr. J9-578. Nevykdomas - pietinėje miesto dalyje. 2016 m. duomenys pagal AB „Lietuvos geležinkeliai“ 2017-02-21 raštą Nr. 2-407 – suprojektuotas geležinkelio viadukas M. Jankaus g. iš Labrenciškių į Girulius – įgyvendinama bus vykdamas Pausčio kelyno rekonstrukciją. Švyturio g. tęsinio ir dviratininkų tilto per Vilhelmo kanalą įgyvendinimo projektų Bendrovė nevykdo - tai nėra jos projektai.	KMS BL AB „Lietuvos geležinkeliai“ L ES SFL LR VBL
	3.7.	(BP 3.11.) Visuomenės poreikiams paimti žemės plotus, reikalingus magistraliniam dviračių takui, teritorijose nuo Baltijos pr. iki Kauno g. (SPP 2.1.2.7.)	Parengtas TPD, nutiesta dviračių ir pėsčiųjų takų, km	KMSA Investicijų ir ekonomikos departamentas, Miesto ūkio departamentas, Urbanistinės plėtros departamentas		2007	2020	Vykdoma	2014 m. duomenys – parengtas Teritorijos (apie 47 ha) tarp Baltijos pr., Minijos g., Dubysos g. ir Šilutės pl. DP. Pagal 2013 m. parengtą Ž. Sklypo Šilutės pl. 26, planą, prilyginamą DP, numatyta magistralinio dviračių tako trasa palei AB „Klaipėdos energija“ ž. sklypo vakarinę ribą servituto teise.	KMS BL ES SFL LR VBL
4. PRAMONĖS DALIES SPRENDINIAI										
	4.1.	(BP 4.1.) Pramonės parko teritorija tarp Vilniaus plento, kelio Palanga-Šilutė, Lypkių gatvės ir geležinkelio su plėtojama infrastruktūra turi būti pirmiausia naudojama pramonės ir gamybos plėtrai. Tolesnei pramonės parko plėtrai numatyti teritorijas prie Minijos g. ir Jūrininkų pr., tarp Vilniaus plento ir Tilžės g. bei krašto kelio Kaunas-Jurbarkas-Šilutė-Klaipėda ir geležinkelio į Gargždus. Prioritetą čia teikti modernios technologijos objektams tokiose pramonės šakose kaip maisto gamyba ir apdirbimas, elektronikos komponentų gamyba ir surinkimas, automobilių komponentų gamyba ir surinkimas, medienos apdirbimas ir baldų gamyba, metalo apdirbimas, tekstilės gamyba ir siuvimas, statybinių medžiagų gamyba (SPP 3.1.2.2., 3.1.2.1.)	Parengtų TPD, gali- mybių studijų, programų skaičius, suplanuotų ir įsiva- vintų teritorijų dalis, ha, įsteigtų įmo- nių skaičius, įrengtų / rekonstruotų susi- siekimo / inžinerinės infrast- ruktūros statinių il- gjai, km	KMSA Investi- cijų ir ekono- mikos depar- tamentas, UAB KLEZ VB, NT naudotojai		2007	2020	Vykdoma	2007-2013 m. duomenys - pramonės parko teritorijoje steigiamos pramonės / sandėliavimo įmonės. 2014 m. pradžioje pramonės parke veikė 17 įmonių, dar 6 vykdė statybos / projektavimo darbus. Pagrindiniai sektoriai, kuriuose buvo investuojama: šilumos / elektros energijos, biodegalų, PET granulių, žuvies produktų gamyba, metalo apdirbimas, sandėliavimas / logistika, plastiko plėvelės gamyba, elektros / elektronikos jungčių ir automatikos gamyba, automobilių komponentų gamyba ir kt. Sprendinys dėl prioriteto sunkiai teisiškai įgyven- dinamas, nėra labai aktualus. Parengti: Pramonės parko teritorijos tarp Vilniaus pl., kelio Palanga-Šilutė, Lypkių g. ir geležinkelio DP; 2 DP ir 3 ž. sklypų planai, prilyginami DP, atskiriems ž. sklypams. Pagal Pramonės parko teri- torijos tarp Vilniaus pl., kelio Palanga-Šilutė, Lypkių g. ir geležinkelio DP vystoma infrastruktūra: nutiesta Kretai- nio g. I eilė. Įrengtos Metalo (779 m) ir Verslo (984 m) g. su vandentiekio, lietaus nuotekų sistemomis bei apšvie- timu. Baigta statyti II buitinių nuotekų slėginė linija. Parengtas Gaisrinio depo pastato DP ir TP. Parengtas skirs- tomojo punkto Pramonės 11 g., "Lypkių" transformatorinės pastotės TP. Parengti Pramonės g. II eilės, geležinke- lio atšakos į pramonės parką ir Švepelių g. rekonstrukcijos TP. 2014 m. duomenys pagal UAB KLEZ VB 2015-01-28 raštą Nr. SD-15-19 – pramonės parko teritorijoje plėtojama veikla išimtinai susijusi su pramonės / sandėliavimo veikla. Vyraujančios pramonės šakos pramonės parko teri- torijoje yra sandėliavimas / logistika, maisto gamyba / apdirbimas, metalo apdirbimas, plastikų gamyba / apdir- bimas. 2015 m. duomenys pagal UAB KLEZ VB 2016-01-18 raštą Nr. SD-16-13 – pasirašytos sutartys su įmonėmis vyk- dyti elektrinių autobusų ir metalo konstrukcijų gamybos veiklas. LEZ teritorijoje vyraujančios pramonės šakos – sandėliavimas / logistika, maisto gamyba / apdirbimas, metalo apdirbimas, plastikų gamyba / apdirbimas. 2016 m. duomenys pagal UAB KLEZ VB 2017-02-10 raštą Nr. SD-17-27 – pasirašytos 2 sutartys su įmonėmis vyk- dyti metalo konstrukcijų bei maisto pramonės įrenginių gamybą. Susitarimų tolesnei pramonės parko plėtrai prie Minijos g. ir Jūrininkų pr. ar kitose miesto teritorijose KMSA svarstoma nebuvo, jokia konkretni informacija Bendrovės nepasiekė. 2017 m. duomenys pagal UAB KLEZ VB 2018-11-02 raštą Nr. SD-18-177 – pasirašytos dvi sutartys su įmonėmis, vykdydysiančiomis sandėliavimo ir elektronikos įrenginių gamybą.	KMS BL KLEZ L PL ES SFL LR VBL
	4.2.	(BP 4.2.) Pietinė pramonės parko teritorijos dalis, sujungiant pramonės parko, miesto ir uosto transporto sistemas į vientisą tinklą, gali būti naudojama ir logistikos paslaugų plėtrai. Išplėsti geležinkelio kelių tinklą iki pra- monės parko pietinės dalies, numatant joje geležinkelio krovos darbų paslaugas. Automo- bilių keliai kelio A1(Vilniaus plentas) ir Pramo- nės g. sankirtoje, bei 141(krašto kelias Kau- nas-Jurbarkas-Šilutė-Klaipėda) ir Statybi- ninkų prospekto tęsinio sankirtoje turi prasi- lenkti skirtinguose lygiuose. Magistralinio ge- ležinkelio Klaipėda-Pagėgiai ir Statybininkų	Parengtų TPD, gali- mybių studijų, programų skaičius, suplanuotų ir įsiva- vintų teritorijų dalis, ha, įsteigtų lo- gistikos centrų skaičius, įrengtų / rekonstruotų susi- siekimo / inžinerinės infrast- ruktūros statinių il- gjai, km	LR SM, AB „Lietuvos geležinkeliai“, VĮ KVVJUD, KMSA, UAB KLEZ VB		2007	2020	Vykdoma	2007-2013 m. duomenys - pietinėje parko dalyje 2012 m. pastatytos 2 geležinkelio atšakos, iki 2018 m. numato- mas dar 1 geležinkelio atšakos TP. Kelias A1 ir Pramonės g. kirsis skirtinguose lygiuose, atlikta GS, atrinkta ge- riausia alternatyva. UAB KLEZ VB ketino pradėti rengti tunelio po keliu A1 TP, bet tam nepritarė LR SM ir LAKD - atsisakė išduoti technines sąlygas dėl iki šiol neišspręsto šio objekto statybos finansavimo. Kelio 141 ir Lypkių g. sankirtoje tiesiama Lypkių g. (I etapas). LAKD atlieka žemės paėmimo VP procedūras pagal parengtą SP. 2014 m. duomenys pagal UAB KLEZ VB 2015-01-28 raštą Nr. SD-15-19 – pietinėje pramonės parko dalyje pra- dėta logistikos paslaugų plėtra. Ž. sklype Švepelių g. 5A pastatytas UAB „AdRemPort“ logistikos kompleksas, at- vestos 2 geležinkelio atšakos (privaziuojami keliai Nr. 105, 106). Dviejų lygių sankirtų projektai beveik visiškai įstrigę. Kelio 141 ir Statybininkų pr. tęsinio sankirtai parengtas SP. LAKD vykdo paėmimo VP projektą, tačiau dviejų lygių sankryžos projekto įgyvendinimą sieja tik su pietinio Klaipėdos aplinkkelio realizavimu. Nutiestas Lypkių g. I e- tapo ruožas. Tariamasi dėl laikino išvažiavimo į kelią 141 projektavimo / statybos paslaugų pirkimo ir statybos 2015 m. 2015 m. duomenys - pradėta paėmimo VP procedūra žemės ir pastatų Šilutės pl. 91 – Statybininkų pr. tęsiniai nuo Šilutės pl. iki Lypkių g. Duomenys pagal UAB KLEZ VB 2016-01-18 raštą Nr. SD-16-13 – pietinėje LEZ teritori- joje vykdoma logistikos paslaugų plėtra – su Muitinės departamentu prie LR FM vykdomas jungtinis projektas naujo Muitinės posto steigimui. Dėl laikino išvažiavimo į 141 kelią projektavimo / statybos paslaugų pirkimo ir statybos tartasi su KMSA – projektas nepradėtas.	LR VBL AB „Lietuvos geležinkeliai“ L KVVJU L KMS L KLEZ L ES SFL

Skirius	Poskyris	Priemonė	Laukiamų rezultatų aprašymas	Atsakingi vykdytojai (-as)	Deleguota	Įgyvendinimo pradžia	Įgyvendinimo pabaiga	Statusas	Rezultatų aprašymas	Šaltiniai
		prospekto tęsinio sankirta taip pat turi būti įrengta skirtinguose lygiuose (SPP 3.1.2.3., 3.1.2.1., 3.1.2.2.)							2016 m. duomenys pagal UAB KLEZ VB 2017-02-10 raštą Nr. SD-17-27 – jungtinis projektas naujo Muitinės posto steigimui patvirtintas. LAKD parengė kelio 141 ir Statybininkų pr. tęsinio sankirtai paėmimo VP projektą, rengiamas TP, atliktas eismo auditas, atliekama bendroji ekspertizė. Įgyvendintas laikino išvažiavimo į kelią 141 statybos projektas. Rengiamas Statybininkų pr. tęsinio nuo Šilutės pl. iki Lypkių g. TP, atliktas saugaus eismo auditas. 2017 m. duomenys pagal KMSA - parengta Statybininkų pr. tęsinio tiesimo nuo Šilutės pl. per LEZ teritoriją iki 141 kelio II etapo – Lypkių g. ruožo nuo Šilutės pl. tiesimo TP 80%. Duomenys pagal AB „Lietuvos geležinkeliai“ 2018-09-17 raštą Nr. 2-1103 – 2017 m. nebuvo numatyta rengti bei įgyvendinti projektų, planavimo dokumentų Klaipėdos mieste.	
	4.3.	(BP 4.4.) Administracinėmis ir mokestinėmis priemonėmis skatinti pramoninių teritorijų konversiją iš pramonės ir sandėliavimo į komercinės ir kitos paskirties teritorijas miesto dalyje tarp Šiaurinio išvažiavimo iš KVJU, Šilutės plento ir Baltijos prospekto, o ypač centrinėje miesto dalyje, atveriant miestą veidu į vandens erdves AB „Smiltynės perkėla“, AB „Klaipėdos laivų remontas“, AB „Laivitė“ teritorijose, prie istorinio „Vitės“ kvartalo, gamybinėse teritorijose tarp Liepų g. ir Danės g. (SPP 2.4.1.1.)	Teritorijų, kurių pakeista paskirtis, kiekis, ha, įgyvendintų konversijos projektų sąrašas	KMSA Urbanistinės plėtros departamentas, NT naudotojai		2007	2020	Vykdoma	2007-2013 m. duomenys - apleistoms teritorijoms taikomas max 4% NT mokesčio tarifas. Teritorijų konversija KMSA iniciatyva, rengiant TPD, susiduria su sunkumais dėl NT savininkų nepritarimo (pvz. Artojo g. 6). AB „Laivitės“ teritorijoje neaiškūs planavimo tikslas - planavimas sustojęs, neapsispręsta dėl Klaipėdos muzikinio teatro vietos. Vykdamas konversiją, parengti: Danės upės slėnio teritorijos nuo Biržos tilto iki Palangos kelio (Klaipėdos m. ribose) SP; Ž. sklypo Bangų g. 22 DP; Teritorijos tarp Gluosnių g., Gluosnių skg., Danės upės ir bastionų komplekso DP; Ž. sklypo Liepų g. 85A DP; Ž. sklypų Liepų g. 83 ir 83A DP; Teritorijos tarp Danės g. tęsinio, Artojų g., skvero ir Danės upės DP. 2015 m. duomenys – 1 apleistam gamybinės paskirties objektui Joniškės g. pritaikytas max 4% NT mokesčio tarifas. 2016 m. duomenys – pakeistas piliavietės teritorijoje AB „Klaipėdos laivų remontas“ išsinuotų ž. sklypų naudojimo būdas iš pramonės ir sandėliavimo objektų į komercinės paskirties objektų teritorijas, daugiabučių gyvenamųjų pastatų ir bendrabučių teritorijas: 2,1260 ha Priešpilio g. 9; 0,4191 ha Priešpilio g. 5; 0,5396 ha Priešpilio g. 6; 0,1105 ha Priešpilio g. 4. Rengiami: Teritorijos tarp Danės upės, Naujosios Uosto g., Naujojo Sodo g. tęsinio ir Kuršių marių DP; Teritorijos tarp Nemuno g., Minijos g., Varnėnų g., Smiltelės g. ir krantinių Nr. 80-115 DP korektūra AB „Smiltynės perkėla“ ž. sklype Nemuno g. 8 bei jo gretimybėse. 2017 m. duomenys – pakeistas 0,0635 ha dalies ž. sklypo Gluosnių skg. 2A naudojimo būdas iš pramonės ir sandėliavimo objektų teritorijos į komercinės paskirties objektų teritorijos, daugiabučių gyvenamųjų pastatų ir bendrabučių teritorijos. Parengta Teritorijos tarp Nemuno g., Minijos g., Varnėnų g., Smiltelės g. ir krantinių Nr. 80-115 DP korektūra AB „Smiltynės perkėla“ ž. sklype Nemuno g. 8 bei jo gretimybėse. Rengiami: Technologinės įrangos sandėliavimo aikštelės ir degalinės Liepų g. 79A DP koregavimas; AB "Klaipėdos mediena" ž. sklypo Liepų g. 68 DP keitimas.	KMS BL ES SFL PL
	4.4.	(BP 4.5.) Informacinių technologijų ir netašių gamybos plėtrai išnaudoti esamų gamybinių įmonių teritorijas ir potencialą Šilutės plento rytinėje dalyje ir Dubysos gatvės rajonuose. Čia taikyti aukštesnius reikalavimus architektūrinei pramoninės statybos kokybei, jos santykiui su aplinka ir architektūrinės išraiškos priemonėms	Parengtų TPD, galimybių studijų, programų skaičius	KMSA Urbanistinės plėtros departamentas, Investicijų ir ekonomikos departamentas, NT naudotojai		2007	2017	Vykdoma	2007-2013 m. duomenys - rengiamas Teritorijos (apie 47 ha) tarp Baltijos pr., Minijos g., Dubysos g. ir Šilutės pl. DP. Neformali Klaipėdos smulkaus ir vidutinio verslo asociacija inicijavo buvusios prekybos bazės teritorijos prie Šilutės pl. DP keitimą, pritaikant teritoriją smulkaus verslo / smulkios gamybos vystymui. Šiose teritorijose daug NT savininkų – nesutarinama dėl teritorijos vystymo. 2014 m. duomenys – parengtas Teritorijos (apie 47 ha) tarp Baltijos pr., Minijos g. ir Šilutės pl. DP. Savivaldybės veiklos plane nenumatyta lešų buvusios prekybos bazės teritorijos DP. NT savininkai nesuinteresuoti konversija, aukštesne architektūrine kokybe. 2015 m. duomenys – parengti: Ž. sklypo Šilutės pl. 101 DP; Ž. sklypo Vilniaus pl. 5 ir gretimų teritorijų DP; Ž. sklypo Šilutės pl. 28 DP koregavimas; Ž. sklypo Šilutės pl. 26A DP keitimas. Nustatant architektūrinius reikalavimus TP rengimui, taikomi aukštesni reikalavimai – nurodoma parengti spalvinius sprendimų variantus ir erdvinį sprendimą, teikti svarstyti suinteresuotai visuomenei. 2016 m. duomenys – parengtas UAB "Philip Morris Lietuva" fabriko ž. sklypo Vilniaus pl. 16 DP keitimas. Rengiama Klaipėdos m. pramoninio rajono tarp Dubysos g. ir Baltijos pr. sklypų išplanavimo projekto, korektūra ž. sklypo Šilutės pl. 32 (plane pažymėtas 01) dalyje. 2017 m. duomenys – rengiami: UAB „Uotas“ degalinės, Šilutės pl. skl. 24 teritorijos (Šilutės pl. 96, kad. Nr. 2101/0008:5) DP keitimas; Ž. sklypo Tilžės g. 72 DP keitimas.	KMS BL ES SFL PL
	4.5.	(BP 4.8.) Rezervuoti pramoninės plėtros teritorijų valstybinę žemę visuomenės poreikiams. Teritorijų planavimo dokumentuose, žemėtvarkos projektuose rezervuoti teritorijas, būtinas pramonės, logistikos, infrastruktūros ir susisiekimo sistemų plėtrai (SPP 2.1.1.3., 3.1.2.3., 3.1.2.2.)	Parengtų TPD, galimybių studijų, koncepcijų, programų skaičius, suplanuotų teritorijų dalis, ha	KMSA Urbanistinės plėtros departamentas, Investicijų ir ekonomikos departamentas, UAB KLEZ VB		2007	2020	Vykdoma	2007-2013 m. duomenys - parengti: Pramonės parko teritorijos tarp Vilniaus pl., kelio Palanga-Šilutė, Lypkių g. ir geležinkelio DP; Ž. Sklypo Tilžės g., planas, prilyginamas DP. Rengiami: Pietinės jungties tiesimo tarp KVJU ir IXB transporto koridoriaus DP; Klaipėdos m. rytinės dalies susisiekimo infrastruktūros vystymo, numatant jungtis su gretimybėmis, teritorijos tarp kelio A13, Liepų g. ir Danės upės, SP; Ž. sklypo Vilniaus pl. 5 ir gretimų teritorijų DP. 2015 m. duomenys – parengti: Pietinės jungties tiesimo tarp KVJU ir IXB transporto koridoriaus DP; Klaipėdos m. rytinės dalies A teritorijos susisiekimo infrastruktūros vystymo SP; Ž. sklypo Vilniaus pl. 5 ir gretimų teritorijų DP. 2016 m. duomenys pagal VĮ KVJUD 2017-02-24 raštą Nr. UD-9.1.4.-634 – rengiamuose TPD siekiama rezervuoti būtinas teritorijas. 2017 m. duomenys - suformuoti ir NT registre įregistruoti ž. sklypai naujoms gatvėms tiesti LEZ teritorijoje: Metalų g. tęsiniai 0,7304 ha; Verslo g. tęsiniai 0,8371 ha.	KMS BL KLEZ L ES SFL LR VBL
5. UOSTO DALIES SPRENDINIAI										
	5.1.	(BP 5.2.) Patvirtinti Klaipėdos uosto esamų teritorijų zonavimą, pagal priimamų laivų dydžius ir atitinkamai krovinių rūšis:	Parengtų TPD, galimybių studijų, koncepcijų, programų skaičius, atlikti joje numatyti darbai	VĮ KVJUD, NT naudotojai		2007	2019	Įvykdyta	2007-2013 m. duomenys - uosto krovos terminaluose vykdoma veikla šiaurinėje, pietinėje ir centrinėje Uosto teritorijose atitinka BP plane nurodytą zonavimą. Maksimali leistina grimzlė prie krantinių šiaurinėje Uosto dalyje - iki 13,4 m, centrinėje dalyje - iki 13,0 m, pietinėje dalyje - iki 10,0m. 2014 m. duomenys – pradėtas rengti KVJU BP.	LR VBL KVJU L PL ES SFL

Skryčius	Poskyris	Priemonė	Laukiamų rezultatų aprašymas	Atsakingi vykdytojai (-as)	Deleguota	Įgyvendinimo pradžia	Įgyvendinimo pabaiga	Statusas	Rezultatų aprašymas	Šaltiniai
		- šiaurinė uosto dalis: PANAMAX tipo laivai prie giliavandenių krantinių bei skysti, birūs ir generaliniai kroviniai; - centrinė uosto dalis: PANAMAX ir mažesni laivai bei skysti, birūs, generaliniai kroviniai ir kroviniai konteineriuose ir Ro–Ro priemonėse, kruizinių laivų ir keleivių terminalas savivaldybei yra prioritetingi objektai uosto teritorijoje; - pietinė uosto dalis: vidutiniai laivai bei generaliniai, birūs ir pakuoti kroviniai (SPP 2.2.1.5.)							2015 m. duomenys – rengiamas KVJU BP. Parengtas projektas „KVJU pietinių vartų techninės koncepcijos sukūrimas, įvertinant mažųjų ir pramoginių laivų uosto (marinos) infrastruktūros išvystymą pietinėje Klaipėdos m. dalyje“. 2016 m. duomenys pagal VĮ KVJUD 2017-02-24 raštą Nr. UD-9.1.4.-634 – AB „DFDS Seaways“ perkėlus Jūrų perkėlos terminale operuojamas laivybos linijas prie UAB Centrinio Klaipėdos terminalo nuomojamų krantinių Nr. 80A-81A, Kruizinių laivų ir keleivių terminalas persikėlė į centrinę uosto dalį – Uosto teritorijų zonavimas visiškai atitinka BP.	
	5.2.	(BP 5.4.) Atlikus poveikio aplinkai vertinimo ataskaitą apsispręsti dėl šiaurinės uosto dalies plėtros perspektyvų prie šiaurinio molo (SPP 2.2.1.1.)	Pasirašytos bendradarbiavimo sutartys / susitarimai, parengtas PAV, TPD, galimybių studija, programa	KMSA, VĮ KVJUD, verslininkai		2007	2020	Vykdoma	2007-2013 m. duomenys - pradėtos procedūros dėl Uosto žemės, vidinės akvatorijos, išorinio reido ir susijusios infrastruktūros BP rengimo. Plane bus išnagrinėta ir atliekant SPAV procedūrą bus išrinkta optimali KVJU vystymo alternatyva, geriausiai suderinanti Uosto, Klaipėdos m. ir Kuršių nerijos interesus, parengiami konkretūs Uosto žemės, vidinės akvatorijos, išorinio reido ir susijusios infrastruktūros sprendiniai. PAV bus atliekamas kiekvienai numatomai veiklai atskirai, pagal galiojantį PAV įstatymą. 2015 m. duomenys – rengiamas KVJU BP.	KVJU L KMS L PL ES SFL LR VBL
	5.3.	(BP 5.9.) Išbraukti iš uosto rezervinės teritorijos individualių namų bendrijos „Smeltė“ teritoriją	Parengtas TPD, galimybių studija, atlikta išbraukimo procedūra	KMSA, VĮ KVJUD		2007	2017	Įvykdyta	2007-2013 m. duomenys - rengiamas Teritorijos tarp Senosios Smiltelės g., Marių g., Skirvytės g., KVJU teritorijos ribos, Upelio g. ir Minijos g. DP. Parengus DP ir suformavus sklypus, LR SM bus teikiami dokumentai, reikalingi LRV nutarimui parengti - iš Uosto rezervinės teritorijos individualių namų bendrijos „Smeltė“ teritorijos išbraukimui. 2014 m. duomenys – parengtas Teritorijos tarp Senosios Smiltelės g., Marių g., Skirvytės g., KVJU teritorijos ribos, Upelio g. ir Minijos g. DP. 2015 m. duomenys – po 2009-04-27 Lietuvos vyriausiojo administracinio teismo priimto sprendimo ir Lietuvos Aukščiausiojo teismo Civilinių bylų skyriaus teisėjų kolegijos 2013-02-22 priimtos nutarties, kur konstatuojama, kad šis norminis teisės aktas netaikytinas galiojančiu, nes jis iki šiol nepaskelbtas, minėtu nutarimu įvardintos rezervinės teritorijos KVJU plėsti valstybinių institucijų nėra laikomos rezervinėmis. Todėl ir teritorija tarp Senosios Smiltelės g., Marių g., Skirvytės g., KVJU teritorijos ribos, Upelio g. ir Minijos g. nėra laikoma rezervine teritorija.	KMS BL ES SFL
6. GAMTINĖS APLINKOS DALIES SPRENDINIAI										
	6.1.	(BP 6.1.) Siekiant išlaikyti ir išsaugoti esamą natūralaus kraštovaizdžio pobūdį bei pagausinti kraštovaizdžio natūralumą atkuriančius elementus, formuojant stabilesnę gamtinę karkasą, yra būtina:								
	6.1.1.	(BP 6.1.1.) Suformuoti naujus miesto miško parkus prie Smiltelės upelio, prie Danės upės, prie Pamario ir trečiosios miesto vandenvietės, prie Melnragės, Girulių ir vasaros estrados, poilsio parko, prie rytinių miesto gyvenamųjų teritorijų (formuojant naujus želdinius) (SPP 2.3.1.3.)	Sutvarkytų / įrengtų parkų bei želdynų skaičius, sutvarkytų / įrengtų parkų / želdynų plotas, ha	KMSA Investicijų ir ekonomikos departamentas, Miesto ūkio departamentas		2007	2020	Vykdoma	2007-2013 m. duomenys - parengtas Smiltelės (Smeltalės) upės krantų ruožo nuo Minijos g. iki Jūrininkų pr. sutvarkymo, įrengiant reikalingą infrastruktūrą, TP. Įrengtas Sajūdžio parkas, Nuotykių parkas Kar Kar. Parengtas Sajūdžio parko reprezentacinės dalies ir prieigų statybos TP. 2015 m. duomenys – parengta Teritorijos tarp Tilžės g., geležinkelio, Klemiškės g. ir kelio A13 DP koncepcija, kurioje suplanuoti nauji želdynai rytiniuose miesto rajonuose. Pradėtos riedlenčių parko Sajūdžio parko reprezentacinėje dalyje statybos rangos viešųjų pirkimų procedūros. 2016 m. duomenys – Sajūdžio parko 1, 5 ha dalyje įrengtas drenažas. Įgyvendinami projektai: „Klaipėdos m. BP kraštovaizdžio dalies keitimas ir Melnragės parko įrengimas“ – parengtas IP ir visuomenės dalyvavimo kraštovaizdžio formavime programa, pateiktas PPs dėl projekto įtraukimo į Regiono projektų sąrašą, pradėtos viešųjų pirkimų procedūros teritorijos tvarkymo projektui rengti; „Sajūdžio parko reprezentacinės dalies ir prieigų sutvarkymas“ – vykdomos viešųjų pirkimų procedūros statybos rangai ir TP parengimui; „Klaipėdos m. poilsio parko sutvarkymas ir pritaikymas turizmui bei kitoms viešosioms reikmėms (II etapas)“ – vykdomi statybos darbai; „Ažuolyno giraitės sutvarkymas, gerinant gamtinę aplinką ir skatinant aktyvų laisvalaikį ir lankytojų srautus“ – parengtas IP, rengiamas TP. Rengiami: Teritorijos (apie 35 ha) tarp Danės upės, Liepų g. ir Arimų g. DP; Skulptūrų parko (buv. senųjų miesto kapinių) sutvarkymo TP – įvykdyti I etapo projektavimo darbai. 2017 m. duomenys - parengti: Sajūdžio parko reprezentacinės dalies ir prieigų sutvarkymo TP bei įrengtas riedlenčių parkas ir BMX dviračių trasa - atlikta 75% statybos rangos darbų; Ažuolyno giraitės sutvarkymo, gerinant gamtinę aplinką ir skatinant aktyvų laisvalaikį ir lankytojų srautus TP; Teritorijos tarp Tilžės g., geležinkelio, Klemiškės g. ir kelio A13 DP. Atlikti Klaipėdos m. poilsio parko sutvarkymo ir pritaikymo turizmui bei kitoms viešosioms reikmėms II etapo sutvarkymo darbai. Nutrauktas Teritorijos (apie 35 ha) tarp Danės upės, Liepų g. ir Arimų g. DP. Rengiamas Klaipėdos m. BP kraštovaizdžio dalies keitimas ir Melnragės parko įrengimo TP.	KMS BL ES SFL LR VBL
	6.1.2.	(BP 6.1.3.) Siekiant sudaryti sąlygas geresnei gyvenimo kokybei miesto gyventojams bei stiprinti gamtinio karkaso atsparumą antropogeniniam poveikiui, išsaugoti esamą parkų ir skverų tinklą bei suformuoti papildomas teritorijas su aiškiais ribomis naujiems miesto parkams ir skverams. Į skverų ir parkų teritorijas įtraukti senųjų miesto teritorijoje esančių	Parengtų TPD, galimybių studijų, programų skaičius, suformuotų žemės sklypų ir įregistruotų NT registre skaičius	KMSA Urbanistinės plėtros departamentas, Investicijų ir ekonomikos departamentas,		2007	2017	Vykdoma	2007-2013 m. duomenys - įrengtas Sajūdžio parkas, Nuotykių parkas Kar Kar. Rengiamas Klaipėdos m. mažosios architektūros, aplinkotvarkos įrangos išdėstymo bei aplinkos estetinio formavimo, miestiškojo kraštovaizdžio tvarkymo SP. Suformuoti papildomas teritorijas su aiškiais ribomis naujiems parkams / skverams trukdo esami privatūs sklypai ir BP nustatyti teritorijų naudojimo būdai bei želdynų dalies. Iki 2014 m. yra suformuoti 6 ž. sklypai neveikiančioms kapinėms. 2014 m. duomenys - suformuotas ž. sklypas 0,3953 ha senosioms Bandužių kapinėms. 2015 m. duomenys – parengti: Klaipėdos m. mažosios architektūros, aplinkotvarkos įrangos išdėstymo bei aplinkos estetinio formavimo, miestiškojo kraštovaizdžio tvarkymo SP; Teritorijos nuo Audros g. tęsinio iki jūros, prie	KMSA BL ES SFL

Skirius	Poskyris	Priemonė	Laukiamų rezultatų aprašymas	Atsakingi vykdytojai (-as)	Deleguota	Įgyvendinimo pradžia	Įgyvendinimo pabaiga	Statusas	Rezultatų aprašymas	Šaltiniai
		kapinių teritorijas, o rengiant šių teritorijų detaliuosius planus plotų nemažinti, jei ketinama didinti užstatymo tankumą		Miesto ūkio departamentas					buvusių karinių objektų (II pasaulinio karo vokiečių baterijos) Melnragės pajūryje iki KVJU teritorijos prie šiaurinio molo, DP (suplanuotas 6,3 ha Melnragės parkas); Teritorijos Smiltynėje, prie marių, atkarpoje nuo Jachtlubo iki pakrantės rago už laivų kapinių DP (viso suplanuota 3,67 ha bendro naudojimo erdvių / želdynų); Medelyno gyvenamojo rajono DP (viso suplanuota 10,58 ha bendro naudojimo erdvių / želdynų); Apie 34 h teritorijos Giruliuose DP (viso suplanuota 0,89 ha bendro naudojimo erdvių / želdynų); Teritorijos tarp Tilžės g., geležinkelio, Klemiškės g. ir kelio A13 DP koncepcija (suplanuoti nauji želdynai rytiniuose miesto rajonuose). Rengiama Skulptūrų parko (buv. senųjų miesto kapinių) sutvarkymo / vizualinės informacinės sistemos sukūrimo koncepcija. Senosioms neveikiančioms kapinėms suformuoti atskiri konservacinės paskirties ž. sklypai – NT registre įregistruoti 4 sklypai (viso 0,8 ha). 2016 m. duomenys – NT registre įregistruoti ž. sklypai: senųjų Bandužių kapinių 0,3953 ha; senųjų Melnragės I kapinių 0,2440 ha; senųjų Melnragės II kapinių 0,4932 ha; Kuršių a. 0,2195 ha; skvero prie geležinkelio stoties 0,4408 ha; skvero Priestočio g. prie autobusų stoties 0,2378 ha; želdynų prie Danės upės Žolynų g. 0,3740 ha; želdynų Giruliuose 0,1270 ha; želdynų Giruliuose 0,1965 ha. Įgyvendinamas projektas „Klaipėdos m. BP kraštovaizdžio dalies keitimas ir Melnragės parko įrengimas“ – parengtas IP ir visuomenės dalyvavimo kraštovaizdžio formavimo programa, pateiktas PP dėl projekto įtraukimo į Regiono projektų sąrašą, pradėtos viešųjų pirkimų procedūros teritorijos tvarkymo projektui rengti. Parengtas ž. sklypų buv. Žardės k. DP su atskiraisiais želdynais. Rengiamas KVJU susisiekimo infrastruktūros plėtros teritorijoje tarp Kalnupės g., Minijos g., Senosios Smiltelės g., Marių g. ir Kuršių Marių SP – reglamentuojama Smeltės senųjų (II / III) kapinių apsauga. 2017 m. duomenys – parengtas Teritorijos tarp Tilžės g., geležinkelio, Klemiškės g. ir kelio A13 DP (suplanuoti nauji želdynai rytiniuose miesto rajonuose). Rengiami: Klaipėdos m. BP kraštovaizdžio dalies keitimas ir Melnragės parko įrengimo TP; Skulptūrų parko (buv. senųjų miesto kapinių) sutvarkymo TP. NT registre įregistruoti ž. sklypai: prie ž. sklypo Taikos pr. 54 želdynų 0,5706 ha; Atgimimo a. 0,4823 ha.	
	6.1.3.	(BP 6.1.5.) Siekiant mažinti oro taršos ir triukšmo įtaką žmogaus sveikatai mieste suformuoti stabilius apsaugos želdynus nuo magistralinių gatvių ir gamybinių rajonų (SPP 2.3.1.1.)	Įrengtų apsauginių želdynų plotas, ha, iš jų – pietinėje miesto dalyje tarp gyvenamųjų kvartalų ir pramonės teritorijų, uosto teritorijoje – panaudojant statinių stogus, šalia uosto esančiose miesto teritorijose	KMSA Investicijų ir ekonomikos departamentas, Miesto ūkio departamentas, VĮ KVJUD, NT naudotojai		2007	2020	Vykdoma	2007-2013 m. duomenys - parengta 2008-2012 m. Klaipėdos m. želdynų ir želdinių tvarkymo, želdynų kūrimo ir želdinių veisimo programa. 2014 m. duomenys pagal VĮ KVJUD 2015-02-20 raštą Nr.UD-9.1.4-694 – rengiant Uosto TPD, esant poreikiui, planuojami AŽ nuo magistralinių gatvių / gamybinių rajonų. Duomenys pagal UAB KLEZ VB 2015-01-28 raštą Nr. SD-15-19 – KLEZ teritorijoje nuosekliai įgyvendinama želdinimo programa. 2015 m. duomenys – pasodinti / atsodinti želdiniai prie Šilutės pl., Liepų, Smiltelės, Kretingos, S. Šimkaus g. Duomenys pagal UAB KLEZ VB 2016-01-18 raštą Nr. SD-16-13 – atsodinti sunykę Švepelijų g. AŽ, tvarkomi kitų KLEZ gatvių AŽ. 2016 m. duomenys - pasodinta: prie Šilutės pl. 195 medžiai / 1050 krūmų, skiriamojame juostoje – 1750 krūmų; prie Smiltelės g. 850 krūmų. Parengtas ž. sklypo buv. Rimkų k., kadastrinis Nr. 2101/0029:17, DP – suplanuoti AŽ prie 141 kelio. Duomenys pagal KLEZ VB 2017-02-10 raštą Nr. SD-17-27 – sistemškai tvarkyti KLEZ gatvių AŽ. 2017 m. duomenys – atnaujinti / pasodinti prie S. Daukanto g., Puodžių g., Taikos pr. 217 medžių / 3765 krūmai. Prie dviračių takų Taikos pr., Debreceno g. ir Labrenčiškių take sutvarkyta 100 medžių / krūmų.	KMS BL KVJU L PL
	6.1.4.	(BP 6.1.7.) Renovuoti bei rekvituoti miesto teritorijoje esančius apleistus vandens telkinius ir jų pakrantes, taip pat užterštas šlapžemes tarp Mažojo kaimelio ir centrinės geležinkelio stoties, juos pritaikant rekreacijai bei biologinės įvairovės gausinimui (SPP 2.3.1.4.)	Išvalytų vandens telkinių skaičius, rekvituotų vandens telkinių skaičius	KMSA Miesto ūkio departamentas, Investicijų ir ekonomikos departamentas		2007	2020	Vykdoma	2007-2013 m. duomenys - valyti / tvarkyta aplinka Draugystės parko tvenkinių, Mumlaukio ežero, Žardės tvenkinio. Parengtame Danės upės slėnio teritorijos nuo Biržos tilto iki Palangos kelio (Klaipėdos m. ribose) SP numatyti rekreaciniai plotai, dviračių takai, pramonės konversija. 2015 m. duomenys – valyti Žardės ir Draugystės tvenkiniai (šalinti helofitai 3,67 ha plote); išvalyta Danės upė 44,3 ha plote, sutvarkyta 5,2 ha jos pakrančių. Vykdomas 17 vandens telkinių sanitarinis valymas. 2016 m. duomenys – išpjauti savaiminiai želdiniai Žardės tvenkinio saloje. Parengti 2 projektai vandens telkinių dugno valymui / aplinkos sutvarkymui. Valytas Pietinės g. vandens telkinio dugnas / tvarkyta aplinka. 2017 m. duomenys – šalinti helofilai iš Žardės ir Draugystės tvenkinių ir Danės upės pakrantės su dviračių taku. Išvalytas / sutvarkyta aplinka Pietinės g. vandens telkinio. Vykdomas 17 vandens telkinių sanitarinis valymas.	KMS BL ES SFL LR VBL
	6.2.	(BP 6.2.) Siekiant užtikrinti vandens telkinių juostų ir zonų apsaugą, yra būtina:								
	6.2.1.	(BP 6.2.1.) Urbanizuotose teritorijose rekonstruoti Danės upės krantines centrinėje miesto dalyje nuo žiočių iki geležinkelio tilto panaikinant galimybę nuo krantinių nuotekoms patekti tiesiogiai į Danės upę (SPP 2.1.3.13., 2.4.1.2.)	Parengtų techninių projektų skaičius, sutvarkytos teritorijos, ha, rekonstruotų / įrengtų nuotekų surinkimo ir valymo įrenginių skaičius, sutvarkytų paviršinių nuotekų sistemos probleminių taškų skaičius ir sąrašas	KMSA Urbanistinės plėtros departamentas, Investicijų ir ekonomikos departamentas, AB „Klaipėdos vanduo“		2007	2020	Vykdoma	2007-2013 m. duomenys - krantinės rekonstruotos nuo žiočių iki Biržos tilto. 2015 m. duomenys –įgyvendinti projektai: „Danės upės krantinės pritaikymas centrinėje Klaipėdos m. dalyje“ – rekonstruota Danės upės krantinė nuo Biržos tilto iki įplaukos prie Jono kalnelio (310 m), sutvarkytos prieigos (500 m²) bei „Asfalto dangos įrengimas suformuojant dviračių taką palei Danės upės krantinę nuo Jono kalnelio iki Gluosnių skg.“ (360 m). Įrengtas dviračių / pėsčiųjų takas tarp Biržos ir Klaipėdos g. tiltų Danės upės slėnyje (7,237 km) – takas iki Mokyklos g. tilto nutiestas upės pakrante, rekonstruojant lietaus nuotekų tinklus (viso mieste rekonstruota 1,54 km). 2016 m. duomenys – įgyvendinamas projektas „Dviračių ir pėsčiųjų tako Danės upės slėnio teritorijoje nuo Klaipėdos g. tilto iki miesto ribos įrengimas“ – rengiama TP korektūra. 2017 m. duomenys – įgyvendinamas projektas „Paviršinių nuotekų sistemų tvarkymas Klaipėdos mieste“ – parengta TP korektūra. Nutiesti bendrojo naudojimo lietaus nuotekų tinklų teritorijoje ties Bangų g. 5A. Rengiamas Danės upės krantinių rekonstrukcijos ir prieigų (Danės skveras su fontanais) sutvarkymo TP. Atliktas Danės upės krantinių (nuo upės žiočių iki Biržos tilto) pritaikymas švartuotis mažiems laivams.	KMS BL ES SFL LR VBL

Skrysius	Poskyris	Priemonė	Laukiamų rezultatų aprašymas	Atsakingi vykdytojai (-as)	Deleguota	Įgyvendinimo pradžia	Įgyvendinimo pabaiga	Statusas	Rezultatų aprašymas	Šaltiniai
	6.3.	(BP 6.3.) Siekiant užtikrinti efektyvią jūros kranto zonos apsaugą, yra būtina:								
	6.3.1.	(BP 6.3.1.) Suformuoti krantosaugos infrastruktūrą, leidžiančią užtikrinti krantų stabilumą bei antropogeninio poveikio stabilizavimą (SPP 2.3.1.2.)	Įrengta infrastruktūros objektų, parengtų ir įgyvendintų jūrinių krantų ir paplūdimių atkūrimo bei stabilizavimo projektų skaičius	KMSA Miesto ūkio departamentas		2007	2020	Vykdoma	2007-2013 m. duomenys - rengiami: Rekreacinių teritorijų nuo Švyturio g., Melnragės, Girulių iki Karklės dviračių takų, paviršinių nuotekų, upelių sutvarkymo ir kraštovaizdžio SP; Teritorijos nuo Audros g. tęsinio iki jūros, prie buvusių karinių objektų (II pasaulinio karo vokiečių baterijos) Melnragės pajūryje iki KVJU teritorijos prie šiaurinio molo, DP. Parengti: Pajūrio juostos žemyninės dalies tvarkymo SP; Pajūrio juostos tvarkymo programa 2014-2020 m; Smiltynės gyvenvietės (unikalus kodas KVR 21809, buvęs kodas U14), nekiliojamojo kultūros paveldo apsaugos SP koncepcija. 2014 m. duomenys – parengtas Rekreacinių teritorijų nuo Švyturio g., Melnragės, Girulių iki Karklės dviračių takų, paviršinių nuotekų, upelių sutvarkymo ir kraštovaizdžio SP. 2015 m. duomenys – parengti: Teritorijos nuo Audros g. tęsinio iki jūros, prie buvusių karinių objektų (II pasaulinio karo vokiečių baterijos) Melnragės pajūryje iki KVJU teritorijos prie šiaurinio molo, DP; LR pajūrio juostos ribų planas (schema); Pajūrio juostos žemyninės dalies paplūdimių rekreacijos SP; Klaipėdos m. savivaldybės pajūrio žemyno kranto rekreacinės zonos krantotvarkos programa. Sutvirtintas kopagūbris žabtvorėmis, šakų klijiniais – 2,5 tūkst. m; 14,5 tūkst. m ² . Rekonstruoti takai / laiptai per kopagūbrį – 3,8 tūkst. m ² . 2016 m. duomenys – sutvirtintos paplūdimių žemyninės dalies kopos – nupinta žabų tvorelių 660 m; paklota žabų klijinių 5 tūkst. m ² ; įrengta medinių takų 2698 m ² / laiptų 483 m ² . Rengiamas Krantotvarkos ir rekreacinių teritorijų tvarkymo projektas – pradėtos viešųjų pirkimų procedūros. Duomenys pagal VĮ KVJUD 2017-02-24 raštą Nr. UD-9.1.4.-634 – rengiant infrastruktūros statybos projektus, vertinama ir, esant poreikiui, įgyvendinamos krantų stabilumą bei antropogeninio poveikio stabilizavimą užtikrinančias priemones. 2017 m. duomenys – įgyvendinamas projektas „Aplinkos pritaikymo ir aplinkosaugos priemonių įgyvendinimas Baltijos jūros paplūdimių zonoje“ – parengtas darbo projektas, sutvirtintas kopagūbris, nupinat žabų tvorelių 289 m ir paklojant žabų klijinių 3,1 tūkst. m², suremontuota medinių takų ir laiptų 2,9 tūkst. m².	KMS BL LR VBL ES SFL
	6.4.	(BP 6.4.) Siekiant mažinti oro taršą mieste, yra būtina:								
	6.4.1.	(BP 6.4.1.) Sureguliuoti eismo srautus taip, kad sunkiojo transporto tranzitas per miesto centrą ir KNNP būtų eliminuotas (SPP 2.1.2.1.)	Parengta galimybių studija, parengtas darnaus judumo planas	KMSA Investicijų ir ekonomikos departamentas, Urbanistinės plėtros departamentas		2007	2015	Vykdoma	2007-2013 m. duomenys - parengtas Teritorijos prie Baltijos pr., Baltijos pr. - Šilutės pl. bei Baltijos pr. - Taikos pr. sankryžų DP ir TP. LRS 2013-06-18 nutarimu Nr.XII-381 0,6 km Baltijos pr. pripažinta ypatingos valstybinės svarbos projektu. Įgyvendinamas projektas „Pietinė jungtis tarp KVJU ir IX B transporto koridoriaus“. Parengta techninė dokumentacija naujo kelio statybai – GS, DP. TP. Lietuvos vyriausiasis administracinis teismas 2012-06-25 panaikino DP galiojimą. KMSA direktorės 2013-03-19 įsakymu Nr.AD1-657 rengiamas naujas DP, Atnaujinamas TP. 2014 m. duomenys pagal VĮ KVJUD 2015-02-20 raštą Nr.UD-9.1.4-694 – eismo srautai reguliuojami taip, kad sunkiojo transporto tranzitas per miesto centrą ir KNNP būtų maksimaliai sumažinamas. Planuojama, kad pietinės transporto jungties įgyvendinimas bus pavestas LAKD. 2015 m. duomenys – parengtas Pietinės jungties tiesimo tarp KVJU ir IX B transporto koridoriaus DP. Tikslinamas TP pagal 2015 m. išduotas naujas sąlygas. Rekonstruota Baltijos pr. - Minijos g. sankryža (I etapas) prie įvažiavimo į Centrinį Klaipėdos terminalą. Rengiami: Klaipėdos m. susisiekimo plėtros GS; Klaipėdos m. darnaus judumo mieste planas. 2016 m. duomenys – parengti: patikslintas Pietinės jungties tiesimo tarp KVJU ir IX B transporto koridoriaus TP; Klaipėdos m. susisiekimo plėtros GS.	KMS BL ES SFL
	6.4.2.	(BP 6.4.4.) Uždaryti Tiltų gatvę transportui suformuojant pėsčiųjų alėją (SPP 2.1.2.8.)	Parengti TPD ir techninė dokumentacija, įrengtos pėsčiųjų gatvės ilgis, km	KMSA Investicijų ir ekonomikos departamentas, Miesto ūkio departamentas, Urbanistinės plėtros departamentas		2007	2020	Vykdoma	2014 m. duomenys – rengiami Senamiesčio centrinės dalies ir turgavietės DP bei Ž. sklypų Bangų g. 7, Gluosnių g. 8 ir juos supančios aplinkos DP sprendinių keitimo teritorijos daliai prie Bangų g. DP ir techninė dokumentacija šio tikslo įgyvendinimui reikalingiems susisiekimo sprendimams įvykdyti - pastatyti Bastionų tiltą. 2015 m. duomenys - parengta ir aprobuota Senamiesčio centrinės dalies ir turgavietės DP koncepcija, tolesnis DP rengimas nutrauktas. Rengiamas Bastionų g. ir naujo tilto su pakeliamu mechanizmu per Danę statybos ir prieigų sutvarkymo šiaurinėje Danės pakrantėje TP. Pradėta žemės paėmimo VP procedūra 0,026 ha Ž. sklypo Danės g. 6 – Danės g. rekonstrukcijai ir sankryžos su Bastionų g. įrengimui. 2016 m. duomenys – parengtas Ž. sklypų Bangų g. 7, Gluosnių g. 8 ir juos supančios aplinkos DP sprendinių keitimo teritorijos daliai prie Bangų g. DP. Įgyvendinamas projektas „Naujo tilto su pakeliamu mechanizmu per Danę statyba ir prieigų sutvarkymas Danės pakrantėje. Bastionų g. tiesimas (I etapas - Bastionų g. nuo Danės g. iki Danės upės ir nuo Danės upės iki Gluosnių g.; II etapas - Bastionų g. nuo Gluosnių g. iki Bangų g.) – parengtas IP, pateiktas PPs dėl projekto įtraukimo į Regiono projektų sąrašą, pateikta paraiška ES finansinei paramai, rengiamas TP. 2017 m. duomenys - 2017 metų duomenys – rengiamas Naujo tilto su pakeliamu mechanizmu per Danę statybos ir prieigų sutvarkymo TP – parengta I etapo TP 50%.	KMS BL ES SFL
	6.4.3.	(BP 6.4.9.) Dujofikuoti Klaipėdos m. gyvenamąsias teritorijas (Giruliai, Melnragė, Labrenčiškės, Paupiai, Mažasis kaimelis, Tauralaukis, Šauliai, Klemiškės, Rimkai)	Parengta techninė dokumentacija, įrengtų tinklų ilgis, km	AB „Lietuvos dujos“, NT naudotojai	AB „Lietuvos dujos“	2007	2017	Įvykdyta	2007-2013 m. duomenys - dujofikuoti Girulių, Melnragės, Labrenčiškių, Paupių, Tauralaukio, Šaulių, Klemiškės ir Rimkų rajonai / kvartalai. 2015 m. duomenys – 90% pastatų minėtose gyvenamosiose teritorijose yra dujofikuoti (Klaipėdos m. gamtinių dujų skirstymo ir vartotojų sistemų tinklų ilgis - 482 km).	AB „Lietuvos dujos“ L PL
	6.5.	(BP 6.5.) Siekiant mažinti paviršinių ir gruntinių vandenų taršą buitinėmis, pramoninėmis ir lietaus nuotekomis yra būtina:								
	6.5.1.	(BP 6.5.1.) Visiškai centralizuoti nuotekų surinkimą miesto teritorijoje, garantuojant nuotekų nepatekimą į paviršinius vandens telkinius bei į gruntinius vandenis (SPP 2.1.3.3.)	Parengtas TPD	AB „Klaipėdos vanduo“, KMSA	AB „Klaipėdos vanduo“	2007	2015	Vykdoma	2014 m. duomenys pagal VĮ KVJUD 2015-02-20 raštą Nr.UD-9.1.4-694 – visos nuotekos Uoste surenkamos į valymo įrenginius ir nepatenka į paviršinius vandens telkinius bei į gruntinius vandenis. Duomenys pagal UAB KLEZ VB 2015-01-28 raštą Nr. SD-15-19 - KLEZ teritorijoje veikiančios įmonės prijungtos prie centralizuotų nuotekų tinklų. Duomenys pagal AB „Klaipėdos vanduo“ 2015-02-02 raštą Nr. 2015/S.01 – vykdoma pastoviai.	AB „Klaipėdos vanduo“ L KMS BL ES SFL

Skirius	Poskyris	Priemonė	Laukiamų rezultatų aprašymas	Atsakingi vykdytojai (-as)	Deleguota	Įgyvendinimo pradžia	Įgyvendinimo pabaiga	Statusas	Rezultatų aprašymas	Šaltiniai
									2015 m. duomenys – TPD nepradėtas rengti. Rekonstruota lietaus nuotekų tinklų (viso 1,54 km); parengtas Bangų g. lietaus nuotekų tinklo tiesimo TP (100 m). Nutiesti nuotekų tinklai (220 m), prijungiant Smiltynės, Melnragės ir Girulių konteinerinius tualetus. 99% namų ūkių naudojami centralizuotais nuotekų tinklais. 2016 m. duomenys pagal AB „Klaipėdos vanduo“ 2017-02-14 raštą Nr. 2017/S.01-475 – gyventojų, prisijungusių prie nuotekų tinklų – 152 752 gyv., 100%. Duomenys pagal KMSA – rengiama Paviršinių nuotekų sistemų tvarkymo Klaipėdos m. TP korektūra; įgyvendinamas projektas „Bendrojo naudojimo lietaus nuotekų tinklų tiesimas teritorijoje ties Bangų g. 5A“ - pradėti statybos darbai. 2017 m. duomenys pagal AB „Klaipėdos vanduo“ 2018-09-05 raštą Nr. 2018/S.01-2382 – gyventojų, prisijungusių prie nuotekų tinklų – 148 638 gyv., 100%. Duomenys pagal KMSA – parengta Paviršinių nuotekų sistemų tvarkymo Klaipėdos m. TP korektūra; nutiesti bendrojo naudojimo lietaus nuotekų tinklai teritorijoje ties Bangų g. 5A; įgyvendinamas projektas „Klaipėdos miesto lietaus tinklų tiesimas ir rekonstravimas“ – rekonstruoti tinklai (viso 827 m) Šaulių g. 19, Debreceno g. 13, Nidos g. 2, 13, 15, 19, Baltijos pr. 93, Taikos pr. 77. Rengiamas 47,4 ha Medelyno gyvenamojo rajono infrastruktūros išvystymo I etapo TP.	
	6.6.	(BP 6.7.) Vystyti ekologinį švietimą, įrengiant ekologinio pažinimo takus prie Smiltelės ir Danės upių, Smiltynėje, Melnragėje ir Giruliuose (SPP 3.2.2.2., 2.3.1.3., 2.4.1.6., 2.4.1.2., 3.2.1.3.)	Parengtų techninių projektų skaičius, sutvarkytų / sukurtų / įrengtų takų ilgis, km, sukurtų maršrutų skaičius	KMSA Investicijų ir ekonomikos departamentas, Ugdymo ir kultūros departamentas, Miesto ūkio departamentas, Urbanistinės plėtros departamentas		2007	2020	Vykdoma	2007-2013 m. duomenys - Smiltynėje įrengtas sveikatingumo takas „Miško šokis“, ekologinio pažinimo takas vaikams „Gamtos mįslių takas“. 2014 m. duomenys – patvirtintas Rekreacinių teritorijų nuo Švyturio g., Melnragės, Girulių iki Karklės dviračių takų, paviršinių nuotekų, upelių sutvarkymo ir kraštovaizdžio SP - suplanuoti ekologinio pažinimo takai. 2015 m. duomenys – parengti: Danės upės pakrantės iki Joniškės ir Liepų gatvių DP su taku ekologinio pažinimo pievoje; Klaipėdos sporto sveikatingumo komplekso (Smiltynės g. 13) panaudojimo GS ir IP. 2016 m. duomenys - įgyvendinamas projektas „Klaipėdos m. BP kraštovaizdžio dalies keitimas ir Melnragės parko įrengimas“ – parengtas IP ir visuomenės dalyvavimo kraštovaizdžio formavime programa, pateiktas PPs dėl projekto įtraukimo į Regiono projektų sąrašą, pradėtos viešųjų pirkimų procedūros teritorijos tvarkymo projektui rengti. 2017 m. duomenys - rengiamas Klaipėdos m. BP kraštovaizdžio dalies keitimas ir Melnragės parko įrengimo TP.	KMS BL ES SFL
	6.7.	(BP 6.9.) Išsaugoti ir atnaujinti Girulių miško upelių tinklą (SPP 2.3.1.4.)	Parengta galimybių studija, programa, rekultivacijos techninė dokumentacija, rekultivuotų upelių skaičius ir sąrašas	KMSA Miesto ūkio departamentas, Investicijų ir ekonomikos departamentas		2007	2020	Vykdoma	2007-2013 m. duomenys - rengiamas Rekreacinių teritorijų nuo Švyturio g., Melnragės, Girulių iki Karklės dviračių takų, paviršinių nuotekų, upelių sutvarkymo ir kraštovaizdžio SP. 2014 m. duomenys – parengtas Rekreacinių teritorijų nuo Švyturio g., Melnragės, Girulių iki Karklės dviračių takų, paviršinių nuotekų, upelių sutvarkymo ir kraštovaizdžio SP.	KMS BL ES SFL LR VBL
7. KULTŪROS PAVELDO DALIES SPRENDINIAI										
	7.1.	(BP 7.3.) Parengti Klaipėdos senamiesčio (U17) paveldotvarkos projektą, kuris užtikrintų šios teritorijos išsaugojimą bei įteisintų paveldosaugos reikalavimus ir konkrečių tvarkymo priemonių sistemą	Parengtas TPD	LR KM, KPD		2007	2016	Vykdoma	2007-2013 m. duomenys - rengiamas Klaipėdos senamiesčio (unikalus kodas KVR 16075, buvęs kodas U17), nekilnojamojo kultūros paveldo apsaugos SP - paveldotvarkos projektas (planavimo organizatorius - KPD). 2015 m. duomenys – parengta Klaipėdos senamiesčio (unikalus kodas KVR 16075, buvęs kodas U17), nekilnojamojo kultūros paveldo apsaugos SP – paveldotvarkos projekto koncepcija.	KPD L LR VBL ES SFL
	7.2.	(BP 7.4.) Saugoti ir tvarkyti senamiesčio teritorijoje esantį gatvių tinklą, aikščių, gatvių ir posesijų struktūrą, statinių kompleksus ir ansamblius, erdvinę struktūrą ir istorinį medžiagiškumą, reljefo formas, kultūrinį sluoksnį ir viešąsias erdves	Parengtų TPD, galimybių studijų, programų skaičius	KPD, KMSA		2007	2016	Vykdoma	2007-2013 m. duomenys - rengiamas Senamiesčio viešųjų erdvių DP, patvirtinta koncepcija. 2015 m. duomenys – parengti: Klaipėdos m. mažosios architektūros, aplinkotvarkos įrangos išdėstymo bei aplinkotvarkos estetinio formavimo, miestietiško kraštovaizdžio tvarkymo SP; Klaipėdos m. kultūros paveldo apsaugos strategijos I etapas; Šv. Jono bažnyčios bokšto atkūrimo GS. Parengta ir aprobuota Senamiesčio centrinės dalies ir turgavietės DP koncepcija, tolesnis DP rengimas nutrauktas. 2016 m. duomenys – parengti: Klaipėdos m. kultūros paveldo apsaugos strategija; Meninių akcentų, vaikų žaidimo aikštelių ir sporto įrenginių išdėstymo Klaipėdos m. istorinėje dalyje ir senamiestyje schema. 2017 m. duomenys – parengti: dokumentų paketas dėl šv. Jono bažnyčios atstatymo projekto pripažinimo valstybei svarbiu ekonominiu projektu ir PP su įveiklinimo koncepcija; Bastionų komplekso, Pylimo g., Galinio pylimo g. vertingųjų savybių patikslinimo dokumentacija. Rengiamas Ž. sklypo Turgaus g. 24 (šv. Jono bažnyčios) DP keitimas. Įgyvendinamas projektas „Kultūros paveldo pastato (Priešpilio g. 2) rekonstravimas“ – parengtas trimatis pilies ir trijų kurtinių atstatymo skaitmeninis modelis.	KPD L KMS BL ES SFL LR VBL
	7.3.	(BP 7.9.) Piliavietė, miesto įtvirtinimų bastionai su fosomis, Danės upės akvatorija, krantinės ir kranto juosta, yra esminis ir nedalomas urbanistinės senamiesčio infrastruktūros elementas. Tai yra bendrojo naudojimo viešųjų erdvių teritorija neprivatizuojama ir turi išlikti savivaldybės nuosavybė. Jos tvarkymą, priežiūrą ir vystymą organizuoja atitinkami savivaldybės skyriai, atsakingi už miesto infrast-	Parengtų koncepcijų skaičius, parengtų techninių projektų skaičius, rekonstruotų / įrengtų infrastruktūros objektų skaičius	KMSA Investicijų ir ekonomikos departamentas, Ugdymo ir kultūros departamentas, Mažosios Lietuvos istorijos muziejus		2007	2017	Vykdoma	2007-2013 m. duomenys - restauruotose poternose veikia Mažosios Lietuvos istorijos muziejus, pilies fosose - mažųjų laivų prieplauka, eksponuojamos archeologinės atodangos. Parengtas Teritorijos tarp Pilies g., AB „Baltija laivų statykla“, uosto akvatorijos ir Danės upės DP. Rengiami: Senamiesčio viešųjų erdvių DP; Ž. sklypų Bangų g. 7, Gluosnių g. 8 ir juos supančios aplinkos DP sprendinių keitimo teritorijos daliai prie Bangų g. DP. 2014 m. parengta Ž. sklypo Bangų g. 7, Gluosnių g. 8 ir juos supančios aplinkos DP sprendinių keitimo teritorijos daliai prie Bangų g. DP koncepcija. 2015 m. duomenys – įgyvendinamas projektas „Visuomeninių renginių infrastruktūros buvusioje pilies teritorijoje suformavimas: Klaipėdos pilies ir bastionų komplekso rytinės kurtinos atkūrimas bei II pasaulinio karo laikų dažų (kuro) sandėlio pritaikymas“ – atlikti I etapo rekonstravimo darbai: atkurta rytinė kurtina, restauruotas sandėlis. Įgyvendinamas projektas „Jono kalnelio ir prieigų sutvarkymas, įkuriant išskirtinį kultūros ir turizmo traukos centrą bei skatinant smulkųjį ir vidutinį verslą“ – pradėtos TP viešųjų pirkimų procedūros. Parengtas Ž.	KMS BL Mažosios Lietuvos istorijos muziejaus L ES SFL LR VBL

Skrydis	Poskyris	Priemonė	Laukiamų rezultatų aprašymas	Atsakingi vykdytojai (-as)	Deleguota	Įgyvendinimo pradžia	Įgyvendinimo pabaiga	Statusas	Rezultatų aprašymas	Šaltiniai
		raktūrą. Ten vystoma atraktyvi, turistinė, pramogų, aptarnavimo, kultūrinė, visuomeninė veikla (SPP 3.2.1.1., 3.3.2.7.)							sklypo Danės g. 19 ir jo supančios aplinkos DP (Muzikinio teatro teritorija). Parengta Klaipėdos m. turizmo rinkodaros ir komunikacijos 2016–2020 m. strategija - numatomas kultūrinio turizmo prioritetas. 2016 m. duomenys – įgyvendinamas projektas „Klaipėdos pilies ir bastionų komplekso restauravimas ir atgavimas“ – atlikta 31% šiaurinės kurtinos atkūrimo ir bastionų tvarkybos rangos darbų. Parengta projekto „Klaipėda – 2017 m. Lietuvos kultūros sostinė“ programa; suorganizuotas Senamiesčio įveiklinimo programos projektų dalinio finansavimo konkursas; priimtas sprendimas dėl Klaipėdos m. dalyvavimo Europos Komisijos sertifikuoto Žydų kelio asociacijoje bei pradėta rengti programa; parengtos Klaipėdos m. kultūros strategijos prioritetinės kryptys ir pradėta rengti 2017-2030 m. kultūros strategija. Parengtas Ž. sklypų Bangų g. 7, Gluosnių g. 8 ir juos supančios aplinkos DP sprendinių keitimo teritorijos daliai prie Bangų g. DP. 2017 m. duomenys - įgyvendinamas projektas „Klaipėdos pilies ir bastionų komplekso restauravimas ir atgavimas“ – atlikta 74% statybos rangos darbų: restauruota šiaurinė kurtina, atlikta bastionų tvarkybos darbai, įrengta inžinerinių tinklų. Įgyvendinamas projektas „Kultūros paveldo pastato (Priešpilio g. 2) rekonstravimas“ – parengtas trimatis pilies ir trijų kurtinų atstatymo skaitmeninis modelis. Parengti: Bastionų komplekso (Jono kalnelio) ir jo prieigų sutvarkymo, sukuriant išskirtinį kultūros ir turizmo traukos centrą bei skatinant smulkųjį ir vidutinį verslą, TP; Klaipėdos muzikinio teatro rekonstrukcijos TP (statytojas – LR KM); Klaipėdos m. sav. kultūros 2017-2030 m. strategija; Žydų kultūros kelio turistinis maršrutas; paraiška Europos kultūros sostinės 2022 m. konkursui. Įgyvendinta Lietuvos kultūros sostinės programa.	
	7.4.	(BP 7.11.) Parengti Klaipėdos miesto istorinės dalies (U16) paveldotvarkos projektą, kuris užtikrintų šios teritorijos išsaugojimą bei įteiktų paveldosaugos reikalavimus ir konkrečių tvarkymo priemonių sistemą	Parengtas TPD	LR KM, KPD,		2007	2016	Vykdoma	2007-2013 m. duomenys - rengiami: Klaipėdos m. istorinės dalies (unikalus kodas KVR 22012, buvęs kodas U16), nekilnojamojo kultūros paveldo apsaugos SP - paveldotvarkos projektas; Viešo naudojimo erdvių miesto istorinėje dalyje (unikalus kodas KVR 22012, buvęs kodas U16) sutvarkymo DP. 2014 m. duomenys – parengtas Viešo naudojimo erdvių miesto istorinėje dalyje (unikalus kodas KVR 22012, buvęs kodas U16) sutvarkymo DP. 2015 m. duomenys – parengta Klaipėdos m. istorinės dalies (unikalus kodas KVR 22012, buvęs kodas U16), nekilnojamojo kultūros paveldo apsaugos SP – paveldotvarkos projekto koncepcija.	KPD L LR VBL ES SFL
	7.5.	(BP 7.19.) Senąsias kapinaites ir kapavietes saugoti ir tvarkyti viešam pažinimui ir pagarbai (SPP 2.4.3.3.)	Parengtų TPD, techninių projektų skaičius, sutvarkytų kapinių skaičius, atlikta registracija NT registre	KMSA Urbanistinės plėtros departamentas, Investicijų ir ekonomikos departamentas, Miesto ūkio departamentas		2007	2017	Vykdoma	2007-2013 m. duomenys - nustatomos kapinių teritorijų ribos. Kapinių vieta pažymima informaciniais stendais. 2014 m. duomenys - nuolat vykdoma kapinių / kapaviečių priežiūra, kurių teritorijoms nustatytos ribos – Tauraulaikio, Sudmantų II, Virkučių, Paupių, Vitės, Melnragės I / II, Bandužių, Žardės, Budelkiemio, Sendvario I / II, Sinagogų, Koggalio kapinės ir jose esančius Žilias Jonylos, Stulpino kapai, Klaipėdos m. senosiose kapinėse (Skulptūrų parke) Lietuvos karių savanorių kapas. Girulių kapinės ir Smeltės I / II / III kapinės neprižiūrimos - nėra nustatytos teritorijų ribos. 2015 m. duomenys – patvirtinti: Klaipėdos m. kapinių sąrašo skelbimo tvarkos aprašas; Leidimų laidoti išdavimo, laidojimo ir viešųjų kapinių lankymo Klaipėdos miesto kapinėse tvarkos aprašas. Tarybos 2015-12-22 sprendimu Nr. T2-334 suteiktas neveikiančių kapinių statusas 23 senosioms kapinėms. Senosioms neveikiančioms kapinėms suformuoti atskiri konservacinės paskirties žemės sklypai – NT registre įregistruoti 4 ž. sklypai (viso 0,8 ha). Restauruotas paminklas 1923 m. sukilėliams senosiose miesto kapinėse (Skulptūrų parke). Prižiūrima 16 senųjų kapinių, atlikti remonto darbai Joniškės kapinėse. 2016 m. duomenys – j KVR įrašytos Sinagogų kapinės (unikalus numeris 39400), 1,299 ha; Smeltės senosios kapinės (unikalus numeris 40645), 6,2292 ha. Rengiamas Skulptūrų parko (buv. senųjų miesto kapinių) sutvarkymo TP – įvykdyti I etapo projektavimo darbai. Rengiamas KVJU susisiekimo ir infrastruktūros plėtros teritorijoje tarp Kalnupės g., Minijos g., Senosios Smiltelės g., Marių g. ir Kuršių Marių SP – reglamentuojama Smeltės senųjų (II / III) kapinių apsauga. Parengtas Joniškės kapinių želdinimo aprašas. 2017 m. duomenys – parengta Smeltės kaimo III senųjų kapinių kultūrinės vertės nustatymo dokumentacija. Rengiamas Skulptūrų parko (buv. senųjų miesto kapinių) sutvarkymo TP. Atlikti Joniškės kapinių želdinių tvarkybos darbai pagal aprašą	KMS BL ES SFL
	7.6.	(BP 7.20.) Tvarkyti piliakalnius ir juos supančias teritorijas, numatyti turistinių maršrutų vystymo galimybę (SPP 2.4.3.3., 3.2.2.2.)	Parengtų techninių projektų skaičius, sutvarkytų piliakalnių skaičius, sukurtų maršrutų skaičius	KMSA Investicijų ir ekonomikos departamentas, Ugdymo ir kultūros departamentas, VŠĮ KTKIC		2007	2017	Vykdoma	2007-2013 m. duomenys - parengti Purmalų ir Žardės piliakalnių sutvarkymo TP be paveldo tvarkybos dalies. 2015 m. duomenys – KMSA darbo grupė parengė išvadą dėl Žardės paveldo objektų ir supančios aplinkos (Smiltelės upės slėnyje) vystymo krypties. Parengta Klaipėdos m. turizmo rinkodaros ir komunikacijos 2016–2020 m. strategija - numatomas kultūrinio turizmo prioritetas. 2017 m. duomenys – rengiamas Klaipėdos m. piliakalnių sutvarkymo TP (parengtų 2003 ir 2006 m.) koregavimas.	KMS BL VŠĮ KTKIC L ES SFL
	7.7.	(BP 7.21.) Planuojant urbanistines teritorijas: Girulius, Mažojo kaimelio gyvenamųjų namų kvartalą ir arch. G. Žemkalnio-Landsbergio suprojektuotą gyvenamųjų namų kvartalą, saugoti jų istorinę urbanistinę struktūrą ir jos elementus, nustatyti objektų vertingąsias savybes (SPP 2.4.3.1., 2.4.3.2.)	Atliktų tyrimų, parengtų ekspertinio vertinimo ataskaitų, parengtų TPD skaičius	KMSA Urbanistinės plėtros departamentas, Investicijų ir ekonomikos departamentas		2007	2017	Vykdoma	2007-2013 m. duomenys - nustatomi specialieji paveldosaugos reikalavimai rengiant TPD. Vertingosioms savybėms išaiškinti rengiama vertinimo medžiaga atskiriems objektams ir teritorijoms – Labrencų ir Rimkų dvarų teritorijoms, G. Žemkalnio – Landsbergio gyvenamųjų namų kvartalui. Parengta V. Landsbergio-Žemkalnio projektuoto Smeltės gyvenamųjų namų kvartalo tyrimo medžiaga nekilnojamosioms kultūros vertybėms atskleisti. 2015 m. duomenys – parengtas Klaipėdos m. kultūros paveldo apsaugos strategijos I etapas. 2016 m. duomenys – parengta Klaipėdos m. kultūros paveldo apsaugos strategija.	KMS BL ES SFL

Skrysius	Poskyris	Priemonė	Laukiamų rezultatų aprašymas	Atsakingi vykdytojai (-as)	Deleguota	Įgyvendinimo pradžia	Įgyvendinimo pabaiga	Statusas	Rezultatų aprašymas	Šaltiniai
8. SOCIALINĖS APLINKOS DALIES SPRENDINIAI										
	8.1.	(BP 8.1.) Gerinti gyvenamąją aplinką:								
	8.1.1.	(BP 8.1.5.) Planuojant daugiaaukščių gyvenamųjų namų rajonų renovaciją būtina: - išsaugoti ir paryškinti miesto vaizdo vertę, siluetą ir savitumą, būdingą spalvinę gamą; - įgyvendinti pramoninių stambiaplokščių gyvenamųjų namų atnaujinimo strategiją; - šiltinti namus ir atnaujinti gyvenamųjų rajonų architektūrinę, vieningą vaizdą ruošiant spalvinius sprendimus, balkonų ir lodžijų įstiklinimo tipinius projektus; - renovuoti artimąją aplinką prie gyvenamųjų namų, pritaikant ją žmonėms su fizine negalia; - rengti dviračių takus, sporto ir poilsio zonas gyvenamuosiuose rajonuose; - projektuoti tik vieningą pirmųjų aukštų fasadų apdailą, mažosios architektūros formas; Pirmenybę daugiaaukštei statybai skirti: Uosto, Luizės, Šaulių gyvenamuosiuose rajonuose, aplink miesto centrinę dalį (SPP 2.2.2.4.)	Parengtų TPD, galimybių studijų skaičius, suformuota ir priskirta žemės sklypų, ha	KMSA Urbanistinės plėtros departamentas, Investicijų ir ekonomikos departamentas		2007	2020	Vykdoma	2007-2013 m. duomenys - vykdoma Daugiabučių namų atnaujinimo (modernizavimo) programa. Parengta Klaipėdos m. energinio efektyvumo didinimo daugiabučiuose namuose programa. Parengti: Teritorijos tarp Taikos pr., Debreceno g., Šilutės pl. ir Statybininkų pr. DP; Teritorijos tarp Jūreivių g., Poilsio g., Strėvos g. tęsinio, Mituvos g., Žalgirio g., Kalnupės g., Nidos g. ir Rambyno g., DP; Teritorijos (apie 120 ha), ribojamos Šilutės pl., Taikos pr., ir Statybininkų pr., DP; Teritorijos (apie 38 ha), ribojamos Taikos pr., Statybininkų pr., komercinės paskirties ž. sklypų Minijos g. riba bei Smiltelės g., DP; Teritorijos (apie 23 ha), ribojamos Stadiono g., Pušyno g., Švyturio g., Malūnininkų g., Sportininkų g. ir S. Dariaus ir S. Girėno g., DP; Teritorijos (apie 16 ha), ribojamos Kretingos g., Panevėžio g., Liepojos g. ir Šiaurės pr., DP; Ž. sklypo Kretingos g. 100 DP; Ž. sklypo Kretingos g. 78 DP; Teritorijos prie Savanorių pr. DP; Teritorijos tarp Danės g. tęsinio, Artojų g., skvero ir Danės upės DP; Teritorijos (apie 13 ha), ribojamos Kretingos g., „Žemynos“ gimnazijos sklypo riba, Klaipėdos universiteto ž. sklypo riba bei H. Manto g., DP; Teritorijos (apie 16 ha), ribojamos Kretingos g., Panevėžio g., Liepojos g. ir Šiaurės pr., DP; Teritorijos (apie 23 ha), ribojamos Stadiono g., Pušyno g., Švyturio g., Malūnininkų g., Sportininkų g. ir S. Dariaus ir S. Girėno g., DP. Rengiami: Teritorijos (apie 166 ha), ribojamos Jūrininkų pr., Šilutės pl., Smiltelės g. ir Liubeko g., DP; Teritorijos tarp Senosios Smiltelės g., Marių g., Skirvytės g., KVJU teritorijos ribos, Upelio g. ir Minijos g., DP; Medelyno gyvenamojo rajono DP; Gyvenamųjų teritorijų tarp Taikos pr., Tilžės g., Rumpiškės g., Sausio 15-osios g., kitų detalai suplanuotų teritorijų, Ryšininkų g. ir Paryžiaus Komunos g. DP; Teritorijos tarp Tilžės g., Baltikalnio g., Gluosnių g., kitų detalai suplanuotų teritorijų ir Kooperacijos g. DP. 2014 m. duomenys – parengti: Teritorijos (apie 166 ha), ribojamos Jūrininkų pr., Šilutės pl., Smiltelės g. ir Liubeko g., DP; Teritorijos tarp Senosios Smiltelės g., Marių g., Skirvytės g., KVJU teritorijos ribos, Upelio g. ir Minijos g., DP. Rengiama Klaipėdos tikslinės teritorijos ir gretimųjų visuomeninių erdvių tvarkymo GS. 2015 m. duomenys – parengti: Medelyno gyvenamojo rajono DP; Gyvenamųjų teritorijų tarp Taikos pr., Tilžės g., Rumpiškės g., Sausio 15-osios g., kitų detalai suplanuotų teritorijų, Ryšininkų g. ir Paryžiaus Komunos g. DP; Teritorijos tarp Tilžės g., Baltikalnio g., Gluosnių g., kitų detalai suplanuotų teritorijų ir Kooperacijos g. DP; Klaipėdos m. mažosios architektūros, aplinkotvarkos įrangos išdėstymo bei aplinkotvarkos estetinio formavimo, miestietiškojo kraštovaizdžio tvarkymo SP; Tikslinės teritorijos gyvenamųjų teritorijų ir gretimųjų visuomeninių erdvių tvarkymo GS; GS, pritaikant II vandenvietę švietimo, sporto, saviraiškos reikmėms; Klaipėdos m. integruotos tikslinės teritorijos vystymo programa bei joje esančių kultūros objektų rinkodaros planai. Išduota 20 specialiuųjų architektūrinių reikalavimų daugiabučių namų renovacijai, nurodant šio punkto išvardintus reikalavimus. Parengta Klaipėdos m. daugiabučių namų kiemų tvarkymo programa 2015-2025 metų laikotarpiui. 2016 m. duomenys – išduota 11 specialiuųjų architektūrinių reikalavimų daugiabučių namų renovacijai su punkte išvardintais reikalavimais – bendra kvartalo stilistinė išraiška, harmoninga su istorine miesto aplinka. 2017 m. duomenys – rengiami: Kvartalo prie Kosmonautų g. tęsinio iki Pievų g. ir Rokiškio g. DP koregavimas; Teritorijos prie Labrenciškių g. ir Medelyno g. DP koregavimas; 47,4 ha Medelyno gyvenamojo rajono infrastruktūros išvystymo I etapo TP. Parengtas Kompleksinis tikslinės teritorijos daugiabučių namų kiemų tvarkymo IP. Įgyvendinama Daugiabučių namų kiemų infrastruktūros gerinimo programa: apgenėti 638 medžiai, pašalinti 237 medžiai ir 188 kv.m krūmų, įrengta 10,2 tūkst. m apšvietimo infrastruktūros kiemuose, įrengtas apšvietimas UAB „Vitės valdos“ teritorijoje. KMSA parengė 19 daugiabučių namų atnaujinimo (modernizavimo) energetinio naudingumo sertifikatų bei IP ir daugiabučio namo Vyturio g. 35 modernizavimo TP, dar 27 IP parengė administratoriai. Išduoti 9 specialieji architektūriniai reikalavimai daugiabučių namų renovacijai su punkte išvardintais reikalavimais – bendra kvartalo stilistinė išraiška, harmoninga su istorine miesto aplinka.	KMS BL ES SFL
	8.2.	(BP 8.2.) Išvystyti Kultūros ir mokslo, švietimo ir ugdymo infrastruktūrą, ruošiant detaliuosius planus ir programas, atsižvelgiant į Ugdymo ir jaunimo reikalų komiteto 2007-03-29 protokolą Nr. UJK-6, Švietimo skyriaus 2007-03-27 pastabas:								
	8.2.1.	(BP 8.2.2.) Pirmiausia rekonstruoti arba renovuoti esamas bendrojo lavinimo mokyklas. Naujas švietimo įstaigas statyti gyvenamuosiuose rajonuose, atsižvelgiant į gyventojų tankį ir normatyvą (SPP 1.4.3.4., 1.4.3.5., 2.3.2.3., 2.2.2.4.)	Rekonstruotų / renovuotų švietimo įstaigų, kuriose padidintas energijos vartojimo efektyvumas, skaičius, atnaujintų sporto bazių skaičius ir sąrašas, atnaujintų žaidimo aikštelių skaičius ir sąrašas, aptvertų ir apšviestų įstaigų skaičius, parengtų TPD skaičius	KMSA Ugdymo ir kultūros departamentas, Investicijų ir ekonomikos departamentas, Miesto ūkio departamentas, švietimo įstaigos, Urbanistinės plėtros departamentas		2007	2020	Vykdoma	2007-2013 m. duomenys - renovuota: M. Gorkio, Gedminų, „Santarvės“, Vitės, L. Stulpino pagrindinės mokyklos; Vytauto Didžiojo, „Vėtrungės“ gimnazijos; „Smeltės“ progimnazija; Pedagoginės psichologinės tarnybos pastatų modernizavimas; „Medeinės“ mokyklos patalpų pritaikymas ugdymo reikmėms, prijungus „Gubojos“ mokyklą. Vykdomas Klaipėdos m. savivaldybės tarybos 2012-01-26 sprendimas Nr. T2-1 „Dėl Klaipėdos m. savivaldybės bendrojo mokyklų tinklo pertvarkos 2012-2015 m. bendrojo plano patvirtinimo“. 2015 m. duomenys – modernizuoti / pradėti modernizuoti: Vydūno gimnazija, A. Brako dailės ir J. Kačinsko muzikos mokyklos, Jaunimo centras, 6 lopšeliai-darželiai. Lopšelio-darželio „Žemuogėlė“ teritorija aptverta; pradėta „Puriena“ pastato rekonstrukcija, pristatant priestatą. 2016 m. duomenys – atnaujinta (modernizuota): H. Zudermano gimnazija, lopšelis-darželis „Atžalynas“. Įrengti: M. Mažvydo progimnazijoje liftas; M. Gorkio pagrindinėje mokykloje keltuvai. Aptvertos: A. Brako dailės mokykla; 3 ikimokyklinio ugdymo įstaigos. Pakeista asbestinė stogo danga 3 lopšelių-darželių. 2017 m. duomenys – parengti: Tauralaukio progimnazijos rekonstravimo PP; „Smeltės“ ir „Gedminų“ progimnazijų bei „Vėtrungės“ gimnazijos edukacinių erdvių modernizavimo IP; „Versmės“ progimnazijos sporto aikštyno atnaujinimo TP; bendrojo ugdymo mokyklos pastato statybos šiaurinėje miesto dalyje TP 80%; atsinaujančių energijos išteklių panaudojimo švietimo įstaigų pastatuose 4 TP. Rengiami: naujos ikimokyklinio ugdymo įstaigos statybos šiaurinėje miesto dalyje TP; Gedminų progimnazijos modernizavimo TP. Atlikti: „Gilijos“ pradinės mokyklos energetinis auditas; P. Mašioto progimnazijos energetinis auditas ir IP bei atnaujinta stadiono danga, pakeisti langai; lopšelių-darželių „Žiogelis“, „Vėrinėlis“, „Svirpliuokas“ ir „Saulutė“ energetinis auditas; lopšelio-darželio „Puriena“ rekonstrukcija pristatant priestatą; vaikų laisvalaikio centrų-klubų „Draugystė“, „Liepsnelė“ ir choreografijos studijos „Inkarėlis“ pakeisti langai ir išorės durys; lopšelio-darželio „Nykštukas“ teritorijos drenažo tinklų TP ir įrengtas drenažas; prie „Pajūrio“ progimnazijos įrengta futbolo aikštė	KMS BL ŠJ L ES SFL LR VBL

Skirius	Poskyris	Priemonė	Laukiamų rezultatų aprašymas	Atsakingi vykdytojai (-as)	Deleguota	Įgyvendinimo pradžia	Įgyvendinimo pabaiga	Statusas	Rezultatų aprašymas	Šaltiniai
									danga ir persirengimo konteineriai. Prie 9 bendrojo ugdymo mokyklų įrengti dviračių stovai. Aptverta 40 ikimokyklinio ugdymo įstaigų.	
	8.3.	(BP 8.3.) Išvystyti sveikatos ir socialinės rūpybos infrastruktūrą:								
	8.3.1.	(BP 8.3.7.) Plėtoti laikino gyvenimo įstaigas: išplėsti Nakvynės namus, buvusiems narkomanams ir grįžusiems iš įkalinimo įstaigų numatyti centrą Žvejybos uosto rajone; išplėsti laikinos vaikų globos namus; įkurti laikino apgyvendinimo namus (SPP 1.3.2.4.)	Įsteigtų įstaigų skaičius	KMSA Socialinių reikalų departamentas		2007	2020	Vykdoma	2007-2013 m. duomenys - BĮ Klaipėdos m. šeimos ir vaiko gerovės centrui perduotos patalpos Debreceno g. 48 - teikiamos trumpalaikės socialinės globos (8 v.) / krizių įveikimo pagalbos (16 v.) paslaugos. Nuo 2010-07-01 KMS pavaldumui perėjo 3 apskrities pavaldumo vaikų globos namai - teikiamos trumpalaikės socialinės globos paslaugos. Parengtas Ž. sklypo Taikos pr.76 A DP su Moterų namais. 2013 m. Moterų namų pastatas perduotas BĮ Klaipėdos m. šeimos ir vaiko gerovės centrui, nuo 2013-01-07 teikiamos psichosocialinės pagalbos / trumpalaikės socialinės globos paslaugos moterims / motinoms su vaikais. 2015 m duomenys – vykdytos 3 viešųjų pirkimų procedūros laikinos nakvynės paslaugai benamiams / esant krizinei situacijai (blaivyklai) – pasiūlymų negauta. Nakvynės namų plėtra netikslinga - šiuo metu teikiamos paslaugos viršija normatyvus. Savarankiško gyvenimo namų steigimas socialinės rizikos asmenims numatytas Tikslinės teritorijos gyvenamųjų teritorijų ir gretimų visuomeninių erdvių tvarkymo GS bei Klaipėdos m. integruotos tikslinės teritorijos vystymo programoje. Laikino apgyvendinimo / maitinimo paslauga ne savivaldybės institucijose vidutiniškai per dieną buvo suorganizuota 112 asmenų. 2016 m. duomenys – rengiamas projektas dėl laikino apnakvindinimo namų steigimo ES lėšomis Dubysos g. 39 A benamiams / asmenims su priklausomybėmis / esant krizinei situacijai socialinės rizikos asmenims. Pasiūlytus teisės aktams, reglamentuojantiems socialinių paslaugų teikimą vaikams be tėvų globos, nupirktas 1 būstas bendruomeniniams vaikų globos namams steigti (8 v.). 2017 m. duomenys – steigiami laikino apnakvindinimo namai, rengiamas jų modernizavimo TP. Parengtas Nakvynės namų pastato Viršutinė g. 21 rekonstrukcijos TP. Vidutiniškai 89 vaikai apgyvendinti vaikų globos namuose. BĮ Šeimos ir vaiko gerovės centras sudarė sutartį su 1 socialiniu globėju, jo šeimoje buvo prižiūrimas 1 vaikas. Nupirkti 2 būstai (po 8 v.) bendruomeniniams vaikų globos namams. Maitinimo paslaugą ne savivaldybės institucijose vidutiniškai per dieną gavo 200 asmenų.	KMS BL ES SFL LR VBL
	8.3.2.	(BP 8.3.8.) Plėtoti dienos globos centrų steigimą: steigti dienos centrų kiekvienoje seniūnijoje, įkurti dienos centrą socialinės rizikos vaikams ir našlaičiams (SPP 1.2.1.3., 1.3.1.1., 1.4.3.11.)	Įsteigtų centrų skaičius, parengta techninė dokumentacija ir rekonstruotų pastatų skaičius	KMSA Socialinių reikalų departamentas, ŠV. Pranciškaus onkologijos centras, Mažesniųjų Brolių Ordino Lietuvos šv. Kazimiero provincijos šv. Pranciškaus Asyžiečio vienuolynas, Investicijų ir ekonomikos departamentas, BĮ Klaipėdos jaunimo centras		2007	2020	Vykdoma	2007-2013 m. duomenys - BĮ Klaipėdos m. šeimos ir vaiko gerovės centrui perduotos patalpos Debreceno g. 48 - nuo 2012 m. teikiamos dienos socialinės priežiūros paslaugos vaikams iš socialinės rizikos šeimų / socialinės rizikos vaikams, paslaugos teikiamos 40 vaikų. 2015 m. duomenys – Klaipėdos m. nėra seniūnijų. Dienos socialinės globos centras psichikos / elgesio sutrikimų turintiems asmenims veikia BĮ Neįgalųjų centre „Klaipėdos lakštutė“ (Lakštučių g. 6 ir Panevėžio g. 2); paslauga perkama iš VŠĮ Respublikinės Klaipėdos ligoninės (Bangų g. 6A) ir Klaipėdos nevalstybinės specialiosios pagrindinės mokyklos „Svetliaciok“ (Baltijos pr. 49). Dienos centro paslaugos socialinės rizikos vaikams perkamos iš labdaros ir paramos fondų „Dvasinės pagalbos jaunimui centras“ (Daržų g. 11) ir „Dienovidis“ (Žilvičių g. 22). Dienos socialinė globa ne savivaldybės institucijose per mėnesį buvo suorganizuota 105 asmenims. 2016 m. duomenys - socialinės globos psichikos / elgesio sutrikimų turintiems asmenims paslauga papildomai perkama iš VŠĮ „Ori senatvė“ (Taikos pr. 28), UAB „Salumeda“ (Sportininkų g. 16-27). 2017 m. duomenys – atliktas BĮ Klaipėdos m. socialinės paramos centro (Taikos pr. 107-61) patalpų remontas. Dienos socialinę globą per mėnesį gavo 144 asmenys, t. s. ne savivaldybės įstaigoje – 77 asmenys.	KMS BL PL BĮ Klaipėdos jaunimo centras L ES SFL LR VBL
	8.3.3.	(BP 8.3.9.) Plėtoti žmonių su negalia globos įstaigas (SPP 1.3.3.7.)	Įsteigtų ir veikiančių įstaigų skaičius	KMSA Socialinių reikalų departamentas		2007	2020	Vykdoma	2007-2013 m. duomenys - įgyvendinami projektai: „Suaugusių asmenų su psichine negalia dienos socialinės globos centras (Kretingos g. 44)“, „Suaugusių asmenų su protine negalia dienos socialinės globos centras (2 spec. mokykla)“, „Senyvo amžiaus asmenų su psichine negalia dienos socialinės globos centras (Kretingos g. 44)“. 2014 m. duomenys –Dienos centras asmenims su protine negalia (Panevėžio g. 2), Suaugusių asmenų su psichine negalia ir Senyvo amžiaus asmenų dienos socialinės globos centras (Kretingos g. 44) dėl užsitęsusių stovybos darbų neatidaryti. 2015 m. duomenys – pradėjo veikti Dienos centras asmenims su protine negalia (Panevėžio g. 2). Socialinės globos paslauga senyvo amžiaus asmenims / asmenims su negalia ne savivaldybės institucijose per metus teikta 61 asmeniui. Įgyvendinami projektai: „Ilgalaikės socialinės globos paslaugų infrastruktūros plėtra Klaipėdos m.“ – rekonstruojamos patalpos (Debreceno g. 48) ilgalaikės socialinės globos paslaugų teikimui asmenims su protine negalia (30 v.) bei „Integracijos socialinės globos paslaugų teikimas Klaipėdos mieste“ – paslaugą gavo 100 asmenų. 2016 m. duomenys – įgyvendinti projektai „Suaugusių asmenų su psichine negalia dienos socialinės globos centras (Kretingos g. 44)“, „Senyvo amžiaus asmenų dienos socialinės globos centras (Kretingos g. 44)“ – pradėjo	KMS BL ES SFL LR VBL

Skirius	Poskyris	Priemonė	Laukiamų rezultatų aprašymas	Atsakingi vykdytojai (-as)	Deleguota	Įgyvendinimo pradžia	Įgyvendinimo pabaiga	Statusas	Rezultatų aprašymas	Šaltiniai
									veikti Klaipėdos m. socialinių paslaugų centras „Danė“, teikiantis paslaugas senyvo amžiaus asmenims (40 v.) ir darbingo amžiaus asmenims, turintiems protinę negalią (40 v.). Lietuvos sutrikusio intelekto žmonių globos bendrija „Klaipėdos viltis“ įgyvendino projektą „Ilgalaikės socialinės globos paslaugų infrastruktūros plėtra Klaipėdoje“ – rekonstruotose patalpose Debreceno g. 48 teikiamos ilgalaikės / trumpalaikės socialinės globos paslaugos 30 asmenų su protine negalia. 2017 m. duomenys – įrengta: BĮ Neįgaliųjų centre „Klaipėdos lakštutė“ keltuvai; „Medeinės“ mokyklos vaikų žaidimo aikštelė pritaikyta neįgaliems vaikams; 24 būstai suremontuoti pritaikant neįgaliesiems; 2 būstai suremontuoti pritaikant vaikams su sunkia negalia. Įsigyta 10 keltuvų, skirtų neįgaliesiems asmenims su ryškiu judėjimo sutrikimu, prižiūrima 30 eksploatuojamų keltuvų, pakeisti 2 liftai BĮ Klaipėdos m. globos namuose. Pagerinta socialinių paslaugų infrastruktūra: VŠĮ Klaipėdos specialiojoje mokykloje-daugiafunkciniame centre „Svetliaciok“ (patalpų remontas ir aplinkos pritaikymas neįgaliesiems); Telšių vyskupijos Caritas Klaipėdos regiono globos namuose (patobulinta aplinka); Lietuvos sutrikusio intelekto žmonių globos bendrijoje „Klaipėdos viltis“ (ilgalaikės / trumpalaikės socialinės globos paslaugų infrastruktūros plėtra).	
	8.4.	(BP 8.5.) Plėtoti turizmo ir poilsio infrastruktūrą:								
	8.4.1.	(BP 8.5.2.) Didinti turizmo paslaugų plėtrą aktyviau naudojant kruizinių laivų terminalą, prie jo planuoti kitus aptarnavimo objektus (SPP 3.2.2.3., 3.2.2.1., 3.2.1.1, 3.2.2.2.)	Apsilankiusių keleivinių / pramoginių laivų ir turistų skaičius, suorganizuotų renginių skaičius, sukurtų maršrutų skaičius, parengtų techninių projektų skaičius, įrengtų infrastruktūros objektų skaičius	KMSA Investicijų ir ekonomikos departamentas, Ugdymo ir kultūros departamentas, VŠĮ KTKIC, VŠĮ „Klaipėdos šventės“, KVJUD		2007	2020	Vykdoma	2007-2013 m. duomenys - pagal projektą „SEASIDE – Puikių kultūrinių turistinių vietovių plėtra Pietų Baltijos jūros regione 2008–2010 m.“ suorganizuota tarptautinė konferencija „Jūrinio miesto tapatybės (identiteto) vystymas: patirtys ir perspektyvos“, dalyvauta 3 tarptautinėse turizmo parodose, Klaipėda pristatyta Baltijos jūriniam festivalyje – Hanse Sail Rostock 2010. Parengti: piliavietės GS; Teritorijos tarp Pilies g., AB „Baltijos laivų statykla“, uosto akvatorijos ir Danės upės DP; „Klaipėdos pilies bastionų komplekso atkūrimas, statyba ir pritaikymas, išvystant Mažosios Lietuvos istorijos muziejų ir visuomeninių renginių infrastruktūrą, Pilies g. 4A“ TP I etapas. Didžioji dalis sprendinių įgyvendinta. 2015 m. duomenys – parengti: Klaipėdos m. turizmo rinkodaros ir komunikacijos 2016–2020 m. strategija - numatomas kultūrinio turizmo prioritetasis; Tikslinės teritorijos gyvenamųjų teritorijų ir gretimų visuomeninių erdvių tvarkymo GS (kruizinių laivų terminalas yra šioje teritorijoje); Klaipėdos m. integruotos tikslinės teritorijos vystymo programa bei joje esančių kultūros objektų rinkodaros planai. Įrengtų infrastruktūros objektų aprašą žiūr. p. 7.3. Apsilankė 54 kruiziniai laivai bei 1624 burilauviai / jachtos. Suorganizuota: – „Klaipėdos laivų paradas“ – 8 renginiai; „Baltic Tall Ship Races“ – 3 renginiai; „Baltic Sail“ ir „Jūros šventė“ – 19 renginių. Dalyvauta 2 specializuotose kruizinės laivybos parodose Majamyje ir Hamburge. Apsilankiusių turistų skaičius – 110 606 (t.sk. 60 200 kruizinių laivų turistai). 2016 m duomenys – parengta projekto „Klaipėda – 2017 m. Lietuvos kultūros sostinė“ programa; suorganizuotas Senamiesčio įveiklinimo programos projektų dalinio finansavimo konkursas; priimtas sprendimas dėl Klaipėdos m. dalyvavimo Europos Komisijos sertifikuoto Žydų kelio asociacijoje bei pradėta rengti programa; parengtos Klaipėdos m. kultūros strategijos prioritetinės kryptys ir pradėta rengti 2017-2030 m. kultūros strategija. Apsilankė 53 kruiziniai laivai bei 613 burilauvių / jachtų / mažųjų laivelių. Suorganizuota: „Klaipėdos laivų paradas“ – 11 renginių; „Baltic Sail“ ir „Jūros šventė“ – 16 renginių. Dalyvauta 1 specializuotoje kruizinės laivybos parodoje Majamyje. Apsilankiusių turistų skaičius – 114 783 (t.sk. 64 300 kruizinių laivų turistai). 2017 m. duomenys – parengta: Klaipėdos m. sav. kultūros 2017-2030 m. strategija; Žydų kultūros kelio turistinis maršrutas; paraiška Europos kultūros sostinės 2022 m. konkursui. Įgyvendinta Lietuvos kultūros sostinės programa. Įrengtų infrastruktūros objektų aprašą žiūr. p. 7.3. Apsilankė 63 kruiziniai laivai bei 1039 burilauvių / jachtų / pramoginių laivelių (Smiltynės jachtklube 250 laivų, Pilies uoste 789 laivai). Duomenys pagal VŠĮ „Klaipėdos šventės“ 2018-09-06 raštą Nr. (1.16)1-224 - suorganizuota: burilauvių regata „The Tall Ships Race“, „Klaipėdos laivų paradas“; uosto šventė „Baltic Sail“, „Jūros šventė“, „Gatvės muzikos diena Klaipėdoje“, Klaipėdos šviesų festivalis, (įtraukiant Piliavietės teritoriją), Klaipėdos piliavietės Rytinės kurtinos salėje – 56 renginiai. Dalyvauta 2 specializuotose kruizinės laivybos parodose. Apsilankiusių turistų skaičius – 121 418 (t.sk. 74 716 kruizinių laivų turistai).	KMS BL KVJU L VŠĮ KTKIC L VŠĮ „Klaipėdos šventės“ L ES SFL LR VBL
	8.4.2.	(BP 8.5.3.) Nustatyti teritorijas tarptautinių jūrinių ir vandens sporto renginių poreikiui (SPP 1.6.3.6., 2.4.1.2., 2.4.1.4.)	Parengtų techninių projektų skaičius, rekonstruotų bazių skaičius, sutvarkytų teritorijų, ha, įrengtų mažųjų laivelių prieplaukų skaičius, įrengtų vandens turizmo ir sporto infrastruktūros objektų skaičius	KMSA Investicijų ir ekonomikos departamentas, Ugdymo ir kultūros departamentas, Urbanistinės plėtros departamentas, KVJUD		2007	2020	Vykdoma	2007-2013 m. duomenys - įrengtos Danės upės krantinės iki Biržos tilto – priimami tarptautinių regatų dalyviai. Neįvykdyta vandens sporto renginiam. 2014 m. duomenys - atliktas Danės krantinės būklės įvertinimas. 2015 m. duomenys – parengtas Danės upės pakrančių iki Joniškės ir Liepų gatvių DP. Įgyvendintas projektas: „Danės upės krantinės pritaikymas centrinėje Klaipėdos m. dalyje“ – rekonstruota Danės upės krantinė nuo Biržos tilto iki įplaukos prie Jono kalnelio (310 m), sutvarkytos prieigos (500 m²). Įgyvendinamas projektas „Irklavimo bazės (Gluosnių g. 8) modernizavimas“ – pradėtos TP viešojo pirkimo procedūros. 2017 m. duomenys – rengiamas Danės upės krantinių rekonstrukcijos ir prieigų (Danės skveras su fontanais) sutvarkymo TP. Atliktas Danės upės krantinių (nuo upės žiočių iki Biržos tilto) pritaikymas švartuotis mažiems laivams. Parengtas Irklavimo bazės (Gluosnių skg. 8) modernizavimo TP.	KMS BL KVJU L ES SFL LR VBL
	8.4.3.	(BP 8.5.9.) Parengti rekreacinių teritorijų, kaip visumos, plėtros planą (galimybių studiją) visam Klaipėdos miestui	Parengtas TPD	KMSA Investicijų ir ekonomikos departamentas,		2007	2017	Vykdoma	2007-2013 m. duomenys - rengiamas Pajūrio juostos žemyninės dalies paplūdimių rekreacijos SP. 2015 m. duomenys – parengti: LR pajūrio juostos ribų planas (schema); Pajūrio juostos žemyninės dalies paplūdimių rekreacijos SP. 2016 m. duomenys – įgyvendinamas projektas: „Klaipėdos m. BP kraštovaizdžio dalies keitimas ir Melnragės parko įrengimas“ – parengtas IP ir visuomenės dalyvavimo kraštovaizdžio formavime programa, pateiktas PPs dėl projekto įtraukimo į Regiono projektų sąrašą, pradėtos viešųjų pirkimų procedūros teritorijos tvarkymo projektui rengti.	KMS BL ES SFL LR VBL

Skrydis	Poskyris	Priemonė	Laukiamų rezultatų aprašymas	Atsakingi vykdytojai (-as)	Deleguota	Įgyvendinimo pradžia	Įgyvendinimo pabaiga	Statusas	Rezultatų aprašymas	Šaltiniai
				Urbanistinės plėtros departamentas					2017 m. duomenys - rengiamas Klaipėdos m. BP kraštovaizdžio dalies keitimas ir Melnragės parko įrengimo TP.	
	8.4.4.	(BP 8.5.10.) Paruošti Melnragės, Smiltynės, Girulių teritorijų planavimo dokumentų naujus sprendinius, atsižvelgiant į naujas jų rekreacinio naudojimo galimybes po miesto Bendrojo plano patvirtinimo	Parengtų TPD, galimybių studijų, programų, atliktų tyrimų skaičius	KMSA Urbanistinės plėtros departamentas, Investicijų ir ekonomikos departamentas		2007	2017	Vykdoma	2007-2013 m. duomenys - parengti: Smiltynės g. 1 ir Smiltynės g. 2 DP; Smiltynės gyvenvietės (unikalus kodas KVR 21809, buvęs kodas U14), nekilnojamojo kultūros paveldo apsaugos SP koncepcija. Rengiami: Rekreacinių teritorijų nuo Švyturio g., Melnragės, Girulių iki Karklės dviračių takų, paviršinių nuotekų, upelių sutvarkymo ir kraštovaizdžio SP; Teritorijos (apie 34 ha) Giruliuose DP; Teritorijos nuo Audros g. tęsinio iki jūros, prie buvusių karinių objektų (II pasaulinio karo vokiečių baterijos) Melnragės pajūryje iki KVJU teritorijos prie šiaurinio molo, DP; Buvusių karinių objektų (6 ha) Smiltynėje DP; Buvusių karinių objektų (10 ha) Smiltynėje DP; Teritorijos (apie 30 ha) Smiltynėje, prie marių, atkarpoje nuo jachtklubo iki pakrantės rago už laivų kapinių DP. 2014 m. duomenys – parengti: Rekreacinių teritorijų nuo Švyturio g., Melnragės, Girulių iki Karklės dviračių takų, paviršinių nuotekų, upelių sutvarkymo ir kraštovaizdžio SP; Ž. sklypo Smiltynės g. 17 DP. 2015 m. duomenys – parengti: Teritorijos (apie 34 ha) Girulių DP; Teritorijos nuo Audros g. tęsinio iki jūros, prie buvusių karinių objektų (II pasaulinio karo vokiečių baterijos) Melnragės pajūryje iki KVJU teritorijos prie šiaurinio molo; Buvusių karinių objektų (6 ha) Smiltynėje DP; Buvusių karinių objektų (10 ha) Smiltynėje DP; Teritorijos (apie 30 ha) Smiltynėje, prie marių, atkarpoje nuo Jachtklubo iki pakrantės rago už laivų kapinių DP; LR pajūrio juostos ribų planas (schema); Pajūrio juostos žemyninės dalies paplūdimių rekreacijos SP; Klaipėdos sporto sveikatingumo komplekso (Smiltynės g. 13) panaudojimo GS ir IP. 2017 m. duomenys – parengti: Smiltynės g. 1 ir Smiltynės g. 2 DP koregavimas; Ž. sklypo Pamaro g. 11 DP korektūra.	KMS BL ES SFL LR VBL
	8.5.	(BP 8.6.) Plėtoti sporto objektų tinklą:								
	8.5.1.	(BP 8.6.1.) Prioritetą teikiant daugiavfunkcinių kompleksų prie gyvenamųjų rajonų kūrimui su baseiniais, sporto, treniruoklių salėmis, lauko aikštynais, įrengtomis dviračių, bėgimo trasomis, gausiu apželdinimu (SPP 1.6.3.1., 1.4.3.8., 1.6.3.3., 1.6.3.5., 1.6.3.9.)	Parengta sporto kompleksų poreikio analizė pagal atskirus gyvenamuosius rajonus, renovuotų / įrengtų sporto aikštynų / centrų skaičius, parengtų TPD, galimybių studijų, skaičius, parengta techninė dokumentacija ir pastatyta specializuota rankinio salė	KMSA Investicijų ir ekonomikos departamentas, Ugdymo ir kultūros departamentas, Urbanistinės plėtros departamentas, asocijuotos sporto struktūros, privatus investuotojai		2007	2020	Vykdoma	2007-2013 m. duomenys - rengiant gyvenamųjų kvartalų DP planuojami sporto objektai. Sporto / treniruoklių salės kuriasi privačia iniciatyva. Rengiami: Klaipėdos m. baseino (50 m) su sveikatingumo centru TP; Gyvenamųjų teritorijų tarp Taikos pr., Tilžės g., Rumpiškės g., Sausio 15-osios g., kitų detalai suplanuotų teritorijų, Ryšinių g. ir Paryžiaus Komunos g., DP su II vandenvietės konversija švietimo / sporto / saviraiškos reikmėms; Futbolo mokyklos ir baseino pastatų konversijos GS. 2014 m. duomenys – pastatytas privatus daugiavfunkcinis sporto / sveikatingumo centras „Impuls“ su baseinu. Parengta Futbolo mokyklos ir baseino pastatų konversijos GS. 2015 m. duomenys – parengti: Klaipėdos m. baseino (50 m) su sveikatingumo centru TP (vykdomos statybos rangos viešųjų pirkimų procedūros); Gyvenamųjų teritorijų tarp Taikos pr., Tilžės g., Rumpiškės g., Sausio 15-osios g., kitų detalai suplanuotų teritorijų, Ryšinių g. ir Paryžiaus Komunos g., DP; GS, pritaikant II vandenvietę švietimo, sporto, saviraiškos reikmėms; Tikslinės teritorijos gyvenamųjų teritorijų ir gretimų visuomeninių erdvių tvarkymo GS su priemonėmis „Klaipėdos daugiavfunkcinio sveikatingumo centro statyba“ ir „Futbolo mokyklos ir baseino pastatų konversija“; Klaipėdos m. integruotos tikslinės teritorijos vystymo programa; Teritorijos (apie 34 ha) Giruliuose DP su daugiavfunkciniu sporto / pramogų kompleksu. Rengiamas Futbolo mokyklos ir baseino pastatų konversijos (taikant modernias technologijas ir atsinaujinančius energijos šaltinius), įkuriant daugiavfunkcinį paslaugų kompleksą, skirtą įvairių amžiaus grupių kvartalo gyventojams ir sporto bendruomenei (Paryžiaus Komunos g. 16A) TP – vykdomos viešųjų pirkimų procedūros. Atnaujinti sporto aikštynai prie „Pajūrio“ pagrindinės mokyklos ir „Vėtrungės“ gimnazijos. Įrengti 3 lauko treniruoklių aikštynai. 2016 m. duomenys – įgyvendinamas projektas „Klaipėdos daugiavfunkcinio sveikatingumo centro statyba“ – vykdomi statybos darbai. Parengta Meninių akcentų, vaikų žaidimo aikštelių ir sporto įrenginių išdėstymo Klaipėdos m. istorinėje dalyje ir senamiestyje schema. Atnaujintos Klaipėdos m. centrinio stadiono dangos, įrengta purškimo sistema. 2017 m. duomenys - vykdoma Klaipėdos daugiavfunkcinio sveikatingumo centro statyba – atlikta 95% statybos rangos darbų. Rengiamas Futbolo mokyklos ir baseino pastatų konversijos (I ir II etapai) TP. Parengta: Irkavimo bazės (Gluosnių skg. 8) modernizavimo TP; dokumentacija ledo arenos statybos koncesininko parinkimui; Kompleksinio tikslinės teritorijos daugiabučių namų kiemų tvarkymo IP; Ažuolyno giraitės sutvarkymo, gerinant gamtinę aplinką ir skatinant aktyvų laisvalaikį ir lankytojų srautus TP; Malūno parko teritorijos sutvarkymo, gerinant gamtinę aplinką ir skatinant lankytojų srautus TP. Atlikta: prie „Pajūrio“ progimnazijos įrengta futbolo aikštės danga ir persirengimo konteineriai; atnaujinta vaikų žaidimo aikštelė Poilsio parke.	KMS BL Asocijuotų sporto struktūrų L ES SFL LR VBL PL
	8.5.2.	(BP 8.6.2.) Regioninės reikšmės naują miesto stadioną planuoti priemiestyje, rezervuojant plotą visuomenės poreikiams į vakarus nuo kelio A13 tarp Kelmishkės gatvės ir magistralinės dujotiekio linijos (SPP 1.6.3.7.)	Parengta galimybių studija, TPD	KMSA Investicijų ir ekonomikos departamentas, Urbanistinės plėtros departamentas, Ugdymo ir kultūros departamentas		2007	2020	Įvykdyta	2007-2013 m. duomenys - rengiamas Teritorijos tarp Tilžės g., geležinkelio, Klemiškės g. ir kelio A13 DP - numatomas sporto kompleksas su nauju stadionu. Parengta Stadionų perspektyvų rajone GS - stadionui rezervuotas ž. sklypas. 2017 m. duomenys – parengtas Teritorijos tarp Tilžės g., geležinkelio, Klemiškės g. ir kelio A13 (numatomo naujo sporto komplekso) DP.	KMS BL ES SFL LR VBL

Skrydis	Poskyris	Priemonė	Laukiamų rezultatų aprašymas	Atsakingi vykdytojai (-as)	Deleguota	Įgyvendinimo pradžia	Įgyvendinimo pabaiga	Statusas	Rezultatų aprašymas	Šaltiniai
9. INŽINERINIŲ TINKLŲ DALIES SPRENDINIAI										
	9.1.	(BP 9.1.) Vandens tiekimo įrenginių ir tinklų vystymo prioritetai:								
	9.1.1.	(BP 9.1.3.) Nutiesti vandentiekio tinklus naujai užstatytuose ir statomuose kvartaluose bei Smeltės, Plytinės, Tauralaukio, Paupių gyvenvietėse (SPP 2.1.3.5.)	Teritorijų skaičius ir sąrašas	AB „Klaipėdos vanduo“, KMSA	AB „Klaipėdos vanduo“	2007	2020	Vykdoma	2014 m. duomenys pagal AB „Klaipėdos vanduo“ 2015-02-02 raštą Nr. 2015/S.01 – dalinai įgyvendinta. 2016 m. duomenys pagal AB „Klaipėdos vanduo“ 2017-02-14 raštą Nr. 2017/S.01-475 - dalinai įgyvendinta (Smeltės kvartale įgyvendinta).	AB „Klaipėdos vanduo“ L KMS BL ES SFL
	9.1.2.	(BP 9.1.4.) Nutiesti magistralinius tinklus į suplanuotas detaliesiems planais teritorijas: - tarp Jūrininkų pr., Taikos pr., Smiltelės g. ir Smiltelės upės (det. planas parengtas 2000-aisiais metais) - kvartalas prie Kosmonautų g. tęsinio iki Pievų ir Rokiškio g. (det. Planas parengtas 2000-aisiais metais) - kvartalas tarp Taikos pr., Jūrininkų pr., Varpų bei Laukininkų g. (det. Planas parengtas 2001-aisiais metais) - rytinio pramonės rajono teritorija tarp Vilniaus plento ir Tilžės g. (det. Planas parengtas 2002-aisiais metais) (SPP 2.1.3.5.)	Teritorijų skaičius ir sąrašas	AB „Klaipėdos vanduo“, KMSA	AB „Klaipėdos vanduo“	2007	2020	Vykdoma	2007-2013 m. duomenys - įvykdytas dalinai, įtraukta į SPP. 2016 m. duomenys pagal AB „Klaipėdos vanduo“ 2017-02-14 raštą Nr. 2017/S.01-475 – tinklai įrengti, išskyrus Kapitonų ir Jungų g. 2007-2013 m. duomenys - įtraukta į SPP. 2015 m. duomenys pagal AB „Klaipėdos vanduo“ 2016-01-27 raštą Nr. 2016/S.01-305 – nutiestas vandentiekis nuo Rokiškio g. iki Šiaurės pr. 2007-2013 m. duomenys - įtraukta į SPP. 2007-2013 m. duomenys - teritorijoje tarp šių gatvių nutiesti vandentiekio tinklai.	AB „Klaipėdos vanduo“ L KMS BL ES SFL
	9.1.3.	(BP 9.1.11.) Sudaryti palankias galimybes prisijungti prie vandentiekio tinklo gretimoms, esančioms už dabartinių miesto administracinių ribų gyvenvietėms (SPP 2.1.3.5.)	Teritorijų skaičius ir sąrašas	AB „Klaipėdos vanduo“, KMSA	AB „Klaipėdos vanduo“	2007	2020	Vykdoma	2007-2013 m. duomenys - nutiesti vandentiekio tinklai ir prie Klaipėdos m. prijungti Kalotės ir Purmalių k. ž. sklypų vandentiekio tinklai, 2014-06-01 planuojama baigti statybą ir prijungti Jakų, Sudmantų, Gindulių k. teritorijas. 2014 m. duomenys pagal AB „Klaipėdos vanduo“ 2015-02-02 raštą Nr. 2015/S.01 – dalinai įgyvendinta – prijungtos Kalotės, Purmalių, Jakų, Sudmantų, Gindulių, Slengių k. teritorijos. 2017 m. duomenys pagal AB „Klaipėdos vanduo“ 2018-09-05 raštą Nr. 2018/S.01-2382 – dalinai įgyvendinta – prijungtos Budrikų, Laistų, dalis Aukštikiemių k. teritorijos.	AB „Klaipėdos vanduo“ L KMS BL ES SFL
	9.2.	(BP 9.2.) Ūkio nuotekų šalinimo ir valymo įrenginių sistemų vystymo prioritetai:								
	9.2.1.	(BP 9.2.2.) Nutiesti ūkio nuotekų tinklus su reikiama įranga (nuotekų siurbliams) naujai užstatytuose ir statomuose kvartaluose Plytinės, Tauralaukio, Paupių bei Smeltės gyvenvietėse (SPP 2.1.3.5.)	Teritorijų skaičius ir sąrašas	AB „Klaipėdos vanduo“, KMSA	AB „Klaipėdos vanduo“	2007	2020	Vykdoma	2007-2013 m. duomenys - įvykdytas dalinai. 2014 m. duomenys pagal AB „Klaipėdos vanduo“ 2015-02-02 raštą Nr. 2015/S.01 – dalinai įgyvendinta. 2016 m. duomenys pagal AB „Klaipėdos vanduo“ 2017-02-14 raštą Nr. 2017/S.01-475 - dalinai įgyvendinta (Smeltės kvartale įgyvendinta).	AB „Klaipėdos vanduo“ L KMS BL ES SFL
	9.2.2.	(BP 9.2.3.) Nutiesti nuotekų tinklus su reikiama įranga į detaliesiems planais suplanuotas teritorijas: - tarp Jūrininkų pr., Taikos pr., Smiltelės g. ir Smiltelės upės (det. planas parengtas 2000-aisiais metais) - kvartalas prie Kosmonautų g. tęsinio iki Pievų ir Rokiškio g. (det. planas parengtas 2000-aisiais metais) - kvartalas tarp Taikos pr., Jūrininkų pr., Varpų bei Laukininkų g. (det. planas parengtas 2001-aisiais metais) - rytinio pramonės rajono teritorija tarp Vilniaus plento ir Tilžės g. (det. planas parengtas 2002-aisiais metais) (SPP 2.1.3.5.)	Teritorijų skaičius ir sąrašas	AB „Klaipėdos vanduo“, KMSA	AB „Klaipėdos vanduo“	2007	2020	Vykdoma	2007-2013 m. duomenys - įtraukta į SPP. 2016 m. duomenys pagal AB „Klaipėdos vanduo“ 2017-02-14 raštą Nr. 2017/S.01-475 – tinklai įrengti, išskyrus Kapitonų, Jungų ir Karlskronos g. 2007-2013 m. duomenys - įtraukta į SPP. 2014 m. duomenys pagal AB „Klaipėdos vanduo“ 2015-02-02 raštą Nr. 2015/S.01 – dalinai įgyvendinta – prijungtas pastatytas prekybos centras. 2007-2013 m. duomenys - įtraukta į SPP. 2007-2013 m. duomenys - teritorijoje tarp šių gatvių nutiesti nuotekų tinklai.	AB „Klaipėdos vanduo“ L KMS BL ES SFL
	9.2.3.	(BP 9.2.7.) Nutiesti naują slėginę nuotekų liniją (DN 1000 mm) nuo 6-os siurblinės į nuotekų valymo įrenginius (SPP 2.1.3.10.)	Parengta projekta, nutiesta tinklų, km	AB „Klaipėdos vanduo“, KMSA	AB „Klaipėdos vanduo“	2007	2020	Vykdoma	2007-2013 m. duomenys - įtraukta į SPP.	AB „Klaipėdos vanduo“ L KMS BL ES SFL
	9.2.4.	(BP 9.2.11.) Iškelti į kitą vietą nuotekų siurblinę Nr. 2 Žvejų gatvėje, sudarant galimybę piliavietės teritorijos vystymui bei senamiesčio	Parengta TPD, galimybių studija,	AB „Klaipėdos vanduo“,	AB „Klaipėdos vanduo“	2007	2020	Nepradėta vykdyti	2007-2013 m. duomenys - parengtas Teritorijos tarp Pilies g., AB „Baltijos laivų statykla“, uosto akvatorijos ir Danės upės DP.	AB „Klaipėdos vanduo“ L KMS BL ES SFL

Skirius	Poskyris	Priemonė	Laukiamų rezultatų aprašymas	Atsakingi vykdytojai (-as)	Deleguota	Įgyvendinimo pradžia	Įgyvendinimo pabaiga	Statusas	Rezultatų aprašymas	Šaltiniai
		ir priėmimų prie vandens telkinių aplinkos sukūrimui (SPP 2.1.3.1.)	techninė dokumentacija, iškelta siurblinė	KMSA Urbanistinės plėtros departamentas, Miesto ūkio departamentas						
	9.3.	(BP 9.3.) Lietaus nuotekų tinklų vystymo prioritetai:								
	9.3.1.	(BP 9.3.4.) Tiesti apskaičiuotų diametrų lietaus nuotekų nuvedamuosius tinklus nuo planuojamų teritorijų iki esamų kolektorių ar atvirų vandens telkinių, numatant priemones, kad į vandens telkinius patenkančios nuotekos neviršytų normatyvinės taršos (SPP 2.1.3.13.)	Teritorijų skaičius ir sąrašas, pastatytų / rekonstruotų įrenginių skaičius, parengtų TPD, galimybių studijų, programų, techninių dokumentacijų skaičius	AB „Klaipėdos vanduo“, KMSA	AB „Klaipėdos vanduo“	2007	2020	Vykdoma	2007-2013 m. duomenys - parengtas Klaipėdos m. ir gretimų teritorijų lietaus nuotekų tinklų SP ir TP. 2014 m. duomenys pagal VĮ KVJUD 2015-02-20 raštą Nr.UD-9.1.4-694 – nuotekų tinklai Uoste planuojami pagal atsakingų institucijų išduotas planavimo sąlygas. Duomenys pagal AB „Klaipėdos vanduo“ 2015-02-02 raštą Nr. 2015/S.01 – vykdo Savivaldybė, privatus vystytojai, naudojamos ES lėšos. 2015 m. duomenys pagal AB „Klaipėdos vanduo“ 2016-01-27 raštą Nr. 2016/S.01-305 – rekonstruota lietaus nuotekų tinklų (viso 1,54 km); parengtas Bangų g. lietaus nuotekų tinklo tiesimo TP (100 m). 2016 m. duomenys pagal AB „Klaipėdos vanduo“ 2017-02-14 raštą Nr. 2017/S.01-475 - rengiama Paviršinių nuotekų sistemų tvarkymo Klaipėdos m. TP korektūra; įgyvendinamas projektas „Bendrojo naudojimo lietaus nuotekų tinklų tiesimas teritorijoje ties Bangų g. 5A“ - pradėti statybos darbai. Eksploatuojamų lietaus nuotekų tinklų – 285 km. Rekonstruota / nutiesta lietaus nuotekų tinklų – 576 m. Sajūdžio parko 1, 5 ha dalyje įrengtas drenažas. 2017 m. duomenys pagal AB „Klaipėdos vanduo“ 2018-09-05 raštą Nr. 2018/S.01-2382 – pasirašytos rangos darbų sutartys (dalinai finansuojamos ES lėšomis) nutiesti lietaus nuotekų tinklus Tilžės g., Mokyklos g., Šilutės pl., nuo LEZ teritorijos iki Jūrininkų pr., Trinyčių gyvenamajame kvartale, Šiltamųjų g., Aušrinės g., Dailės g. ir pastatyti dvejus paviršinių nuotekų valymo įrenginius. Duomenys pagal KMSA – parengta Paviršinių nuotekų sistemų tvarkymo Klaipėdos m. TP korektūra; nutiesti bendrojo naudojimo lietaus nuotekų tinklai teritorijoje ties Bangų g. 5A; įgyvendinamas projektas „Klaipėdos miesto lietaus tinklų tiesimas ir rekonstravimas“ – rekonstruoti tinklai (viso 827 m) Šaulių g. 19, Debreceno g. 13, Nidos g. 2, 13, 15, 19, Baltijos pr. 93, Taikos pr. 77. Rengiamas 47,4 ha Medelyno gyvenamojo rajono infrastruktūros išvystymo I etapo TP.	AB „Klaipėdos vanduo“ L KMS BL ES SFL
	9.3.2.	(BP 9.3.7.) Specialiuoju planu suprojektuoti sklypus lietaus nuotekų valymo įrenginių statybai prie išleistųjų į atvirus vandens telkinius (SPP 2.1.3.13.)	Parengtas TPD	AB „Klaipėdos vanduo“		2007	2020	Vykdoma	2017 m. duomenys pagal AB „Klaipėdos vanduo“ 2018-09-05 raštą Nr. 2018/S.01-2382 – pasirašytos rangos darbų sutartys (dalinai finansuojamos ES lėšomis) pastatyti dvejus paviršinių nuotekų valymo įrenginius, kuriems ž. sklypai neformuojami, tam nesant poreikio.	AB „Klaipėdos vanduo“ L KMS BL ES SFL
	9.4.	(BP 9.4.) Šilumos tinklų vystymo prioritetai:								
	9.4.1.	(BP 9.4.1.) Planuoti naują šilumos ir elektros generavimo šaltinį prie esamų katilinių pramonės rajone siekiant keisti šiluminės katilinės elektrinės paskirtį Danės g.8 į komercinę, gyvenamąją teritoriją, atsisakant kuro rezervuarų ir taršių procesų, atlaisvinant krantines bendro naudojimo pėsčiųjų dviratininkų takams (SPP 2.1.3.15.)	Parengtas TPD, galimybių studija, programos, parengta techninė dokumentacija, įrengta infrastruktūra, objektų skaičius	AB „Klaipėdos energija“		2007	2020	Vykdoma	2007-2013 m. duomenys - parengtas Teritorijų tarp Danės g. tęsinio, Artojų g., skvero ir Danės upės DP (su AB „Klaipėdos energija“ teritorija). Pastatytas naujas šilumos generavimo šaltinis Kretainio g. – Fortum Klaipėda termofikacinė elektrinė. 2014 m. duomenys pagal AB „Klaipėdos energija“ 2015-02-19 raštą Nr. R-02-396 – pagal AB „Klaipėdos energija“ elektrinės Danės g. 8 DP elektrinė turės būti uždaryta. Tokiu atveju šilumos generavimo šaltiniai lieka tik pietinėje miesto dalyje. Išskyla būtinybė naujo šilumos šaltinio, dalinai kompensuojant prarastą instaliuotą šiluminę galią ir nepabloginant Klaipėdos m. centralizuoto šilumos tiekimo tinklų hidraulinio bei temperatūrinio režimo. Parengta ž. sklypo parinkimo pikinei katilinei šiaurinėje miesto dalyje GS su galimos pikinės dujinės katilinės šiaurinėje miesto dalyje teritorinėmis alternatyvomis - AB „Klaipėdos energija“ negavo KMSA pritarimo alternatyvai NR.1 (Kretingos g. 24B) ir šios teritorijos rezervacijai. 2015 m. duomenys pagal AB „Klaipėdos energija“ 2016-01-26 raštą Nr. R-02-195 – bendrovė inicijavo teritorijų planavimo procesą su tikslu suformuoti ž. sklypą katilinės statybai, keičiant tris galiojančius DP – patvirtinta Planavimo darbų programa, pasirašyta teritorijų planavimo proceso iniciavimo sutartis. 2016 m. duomenys pagal AB „Klaipėdos energija“ 2017-03-24 raštą Nr. R-02-414 – viešuoju pirkimu parinktas TPD rengėjas, pasirašyta sutartis. 2017 m. duomenys pagal AB „Klaipėdos energija“ 2018-10-29 raštą Nr. R-02-2272 – rengiamas TPD teritorijoje, ribojamoje Šiaurės per. ir sklypo Priestočio g. 1 šiaurinės ribos su tikslu suformuoti ž. sklypą katilinės statybai.	AB „Klaipėdos energija“ L KMS BL ES SFL
	9.4.2.	(BP 9.4.8.) AB „Klaipėdos energija“ ištyrinėti-inventorizuoti neveikiančias (pirmiausia antžemines) šilumos trasas ir spręsti jų panaudojimo ar likvidavimo klausimus	Atlikta inventorizacija, likvidacija	AB „Klaipėdos energija“		2007	2017	Vykdoma	2007-2013 m. duomenys - AB „Klaipėdos energija“ dalinai įgyvendina sprendimą dėl neveikiančių antžeminių / požeminių šilumos tinklų likvidavimo. 2014 m. duomenys pagal AB „Klaipėdos energija“ 2015-02-19 raštą Nr. R-02-396 – bendrovė, kasmet rekonstruodama šilumos tinklus, išregistruoja ir naikina neveikiančius / nenaudojamus šilumos tinklus. 2017 m. duomenys pagal AB „Klaipėdos energija“ 2018-10-29 raštą Nr. R-02-2272 – Bendrovė, kasmet rekonstruodama šilumos tinklus, išregistruoja ir naikina neveikiančius / nenaudojamus šilumos tinklus.	AB „Klaipėdos energija“ L
	9.5.	(BP 9.5.) Dujotiekio tinklų prioritetai:								
	9.5.1.	(BP 9.5.1.) Kokybiškai gerinti Klaipėdos m. vizualinę panoramą, užstatant prestižiniais stotimis Vilniaus plento – Tilžės g. rajoną, iškeliant centrinę dujų paskirstymo stotį į mažiau vertingą priemiesčio teritoriją	Parengta galimybių studija, programa, TPD	LR EM, AB „Amber Grid“, KMSA, KRSA	AB „Amber Grid“	2007	2017	Nepradėta vykdyti	2007-2013 m. duomenys - parengta Magistralinio dujotiekio Klaipėdoje DSS iškėlimo už Klaipėdos m. ribų su paprastinta GS su išvada, kad iškelti neracionalu. 2014 m. duomenys pagal AB „Amber Grid“ 2015-01-29 raštą Nr. 7-221-132 – 2014 m. pokyčių neįvyko. 2016 m. duomenys – rengiamas Teritorijos tarp Tilžės g., geležinkelio, Klemiškės g. ir kelio A13 DP.	LR VBL AB „Amber Grid“ L ES SFL

Skrydis	Poskyris	Priemonė	Laukiamų rezultatų aprašymas	Atsakingi vykdytojai (-as)	Deleguota	Įgyvendinimo pradžia	Įgyvendinimo pabaiga	Statusas	Rezultatų aprašymas	Šaltiniai
									2017 m. duomenys – parengtas Teritorijos tarp Tilžės g., geležinkelio, Klemiškės g. ir kelio A13 DP. Duomenys pagal AB „Amber Grid“ 2018-10-24 raštą Nr. 7-214-911 – Bendrovė neplanuoja dujų skirstymo stoties iškėlimo į kokią nors kitą teritoriją, todėl nesvarsto teritorijos parinkimo (priemiesčio ar užemiesčio) alternatyvų.	
	9.5.2.	(BP 9.5.2.) Dujofikuoti Klaipėdos m. gyventojų sodų bendrijas, sudarant galimybę paversti jas gyvenamaisiais rajonais	Bendrijų skaičius ir sąrašas	AB „Lietuvos dujos“		2007	2017	Vykdoma	2014 m. duomenys pagal AB „Lietuvos dujos“ Klaipėdos filialo 2015-01-27 raštą Nr. S-L25-48 – dalinai įgyvendinta. 2016 m. duomenys pagal AB „Energijos skirstymo operatorius“ 2017-02-24 raštą Nr. 43032-412 – Klaipėdos m. teritorijoje esantis sodai iš dalies dujofikuoti (pagal sodo gyventojų prašymus).	AB „Lietuvos dujos“ L PL
	9.5.3.	(BP 9.5.4.) Pakloti dujotiekio tinklus uosto teritorijoje, siekiant užtikrinti dujotiekio patikimumą, sužiedinti rajonus nuo „Smeltės“ iki Žvejybos uosto rajono	Parengta techninė dokumentacija, nutiestų tinklų ilgis, km	AB „Lietuvos dujos“ VĮ KVJUD	AB „Lietuvos dujos“	2007	2017	Vykdoma	2007-2013 m. duomenys - dalinai įvykdytas. 2014 m. duomenys pagal VĮ KVJUD 2015-02-20 raštą Nr.UD-9.1.4-694 – dujotiekio tinklai Uoste planuojami pagal atsakingų institucijų išduotas planavimo sąlygas. Duomenys pagal AB „Lietuvos dujos“ Klaipėdos filialo 2015-01-27 raštą Nr. S-L25-48 – dalinai įgyvendinta. 2016 m. duomenys pagal AB „Energijos skirstymo operatorius“ 2017-02-24 raštą Nr. 43032-412 – dujotiekio tinklai pakloti Uosto teritorijoje. Sužiedinimas nuo Smeltės uosto kvartalo iki Žvejybos uosto kvartalo neatliktas.	AB „Lietuvos dujos“ L PL
	9.6.	(BP 9.6.) Elektros perdavimo tinklų vystymo prioritetai:								
	9.6.1.	(BP 9.6.1.) Sukabliuoti Klaipėdos universiteto miestelio, poilsio parko bei gyv. kvartalų teritorijų 110 kV orinę liniją ir pakloti kabelinę liniją nuo RP „Uostas“ iki aukštesniosios žemės ūkio mokyklos sudarant šiai aplinkai galimybę tolimesniai panaudojimui (SPP 2.1.3.18.)	Parengtas TPD, galimybių studija, programa, parengta techninė dokumentacija, nutiestų tinklų ilgis, km	KU, KMSA		2007	2014	Vykdoma	2007-2013 m. duomenys - parengtas 110 kV elektros oro linijos atšakos nuo Stadiono g. iki magistralinio kelio A13 pakeitimo kabeline linija SP. 2017 m. duomenys pagal AB „Litgrid“ 2018-09-06 raštą Nr. SD-3136 – Bendrovė veiklą vykdo vadovaudamasi Bendrovės valdybos patvirtintu „Lietuvos elektros energijos sistemos 400-110 kV tinklų plėtros planu 2016-2025 m.“. Šiame plane nėra numatytas 110 kV elektros oro linijų Klaipėdos m. keitimas kabelių linijomis arba nauja statyba. Pokyčių, lyginant su 2016 m., Bendrovės elektros energijos tiekimo tinkluose Klaipėdos m. teritorijoje, neįvyko.	KU L KMS BL ES SFL LR VBL PL
	9.6.2.	(BP 9.6.2.) Iškelti iš rytų pramonės rajono 110 kV orinę liniją ir pakloti kabelinę liniją nuo RP „Taika“ iki Jakų gyvenvietės, panaikinant šiai aplinkai neigiamą elektros laukų įtaką ir sudarant patrauklią aplinką investicijoms	Parengtų TPD, galimybių studijų, programų skaičius, nutiestų tinklų ilgis, km	KMSA Urbanistinės plėtros departamentas, Investicijų ir ekonomikos departamentas		2007	2017	Vykdoma	2007-2013 m. duomenys - 110 kV elektros oro linija pakeista kabeline linija nuo RP „Taika“ pagal Kauno g. iki Šilutės pl. 2016 m duomenys pagal AB „Litgrid“ 2017-02-22 raštą Nr. SD-689 – išduotos prijungimo sąlygos 110 kV elektros oro linijų Klaipėda - Taika I, II keitimui į kabelių liniją. 2017 m. duomenys pagal AB „Litgrid“ 2018-09-06 raštą Nr. SD-3136 – Bendrovė veiklą vykdo vadovaudamasi Bendrovės valdybos patvirtintu „Lietuvos elektros energijos sistemos 400-110 kV tinklų plėtros planu 2016-2025 m.“. Šiame plane nėra numatytas 110 kV elektros oro linijų Klaipėdos m. keitimas kabelių linijomis arba nauja statyba. Pokyčių, lyginant su 2016 m., Bendrovės elektros energijos tiekimo tinkluose Klaipėdos m. teritorijoje, neįvyko.	KMSA L PL ES SFL
	9.6.3.	(BP 9.6.3.) Iškelti iš LEZ-o teritorijos 110 kV orinę liniją ir pakloti kabelinę nuo RP „Gedminai“ iki Jakų gyvenvietės, sudarant galimybę šios pramonės zonos geresniam panaudojimui	Parengta techninė dokumentacija, nutiestų tinklų ilgis, km	UAB KLEZ VB, KMSA		2007	2017	Vykdoma	2007-2013 m. duomenys - KLEZ teritorijoje paruošta techninė dokumentacija 110 kV elektros oro linijų keitimui į kabelines linijas. 2014 m. duomenys pagal UAB KLEZ VB 2015-01-28 raštą Nr. SD-15-19 – sprendinys nebuvo įgyvendintas dėl AB „Litgrid“ vykdomos politikos ir didelių tokio projekto kaštų. KLEZ nėra finansiškai pajėgi viena įgyvendinti tokį projektą. 2015 m. duomenys pagal UAB KLEZ VB 2016-01-18 raštą Nr. SD-16-13 – parengti 110 kV dvigrandžių elektros oro linijų Klaipėda - Palanga, Klaipėda – Kretinga I, Klaipėda – Danė I, II, Klaipėda – Taika I, II atkarpų ir 110 kV viengrandės atšakos Gedminai I pakeitimo į kabelių linijas PP. 2016 m duomenys pagal AB „Litgrid“ 2017-02-22 raštą Nr. SD-689 – išduotos prijungimo sąlygos 110 kV elektros oro linijų atšakų Gedminai I, II iškėlimui / rekonstravimui / keitimui į kabelių linijas. 2017 m. duomenys pagal AB „Litgrid“ 2018-09-06 raštą Nr. SD-3136 – Bendrovė veiklą vykdo vadovaudamasi Bendrovės valdybos patvirtintu „Lietuvos elektros energijos sistemos 400-110 kV tinklų plėtros planu 2016-2025 m.“. Šiame plane nėra numatytas 110 kV elektros oro linijų Klaipėdos m. keitimas kabelių linijomis arba nauja statyba. Pokyčių, lyginant su 2016 m., Bendrovės elektros energijos tiekimo tinkluose Klaipėdos m. teritorijoje, neįvyko.	KLEZ L KMS BL PL ES SFL
	9.6.4.	(BP 9.6.4.) Privesti 110 kV kabelinę liniją iki numatomos RP 110/10 kV „Rimkai“, siekiant aprūpinti pietinę miesto pramoninę dalį elektros energija	Parengtas TPD, galimybių studija, programa, parengta techninė dokumentacija, nutiestų tinklų ilgis, km	KMSA, VĮ KVJUD		2007	2017	Nepradėta vykdyti	2007-2013 m. duomenys - įvykdytas LKAB „Klaipėdos Smeltės“ teritorijoje. 2017 m. duomenys pagal AB „Litgrid“ 2018-09-06 raštą Nr. SD-3136 – Bendrovė veiklą vykdo vadovaudamasi Bendrovės valdybos patvirtintu „Lietuvos elektros energijos sistemos 400-110 kV tinklų plėtros planu 2016-2025 m.“. Bendrovė Klaipėdos m. teritorijoje neinicijavo elektros perdavimo tinklo ar jo dalių inžinerinės infrastruktūros vystymo planų.	KMS BL KVJU L PL ES SFL
	9.6.5.	(BP 9.6.5.) Iki 2009 metų pakloti kabelinę 110 kV liniją iš RP „Kiškėnai“ iki Neringos RP-110/10 kV, siekiant užtikrinti Smiltynės teritorijos, bei Neringos gyvenvietės nuolatinį elektros tiekimą	Parengtas TPD, galimybių studija, programa, parengta techninė dokumentacija, nutiestų tinklų ilgis, km	KMSA, NSA		2007	2009	Nepradėta vykdyti	2017 m. duomenys pagal AB „Litgrid“ 2018-09-06 raštą Nr. SD-3136 – Bendrovė veiklą vykdo vadovaudamasi Bendrovės valdybos patvirtintu „Lietuvos elektros energijos sistemos 400-110 kV tinklų plėtros planu 2016-2025 m.“. Bendrovė Klaipėdos m. teritorijoje neinicijavo elektros perdavimo tinklo ar jo dalių inžinerinės infrastruktūros vystymo planų.	KMS BL NS BL PL ES SFL LR VBL
	9.6.6.	(BP 9.6.7.) Sukabliuoti aukštos įtampos liniją, einančią per Kiaulės nugarą arba ją perkelti,	Parengtas TPD, galimybių studija,	VĮ KVJUD, KMSA		2007	2017	Vykdoma	2007-2013 m. duomenys - net statant suskystintų gamtinių dujų terminalą nenumatyta lėšų 110 kV elektros oro linijos iškėlimui.	KVJU L KMS BL PL

Skirius	Poskyris	Priemonė	Laukiamų rezultatų aprašymas	Atsakingi vykdytojai (-as)	Deleguota	Įgyvendinimo pradžia	Įgyvendinimo pabaiga	Statusas	Rezultatų aprašymas	Šaltiniai
		atlaisvinant buvusių karinių objektų panaudojimą rekreaciniams tikslams	programa, parengta techninė dokumentacija, nutiestų tinklų ilgis, km						2014 m. duomenys pagal VĮ KVIJUD 2015-02-20 raštą Nr.UD-9.1.4-694 – vykdamas projektą „Privažiavimo kelių sutvarkymas į multimodalinių krovinių terminalus pietinėje uosto dalyje. Kairių g. nuo skirtingų lygių sankryžos, Taikos pr. su Kairių g. iki Klaipėdos kanalo rekonstravimas (su 110 kV orinės linijos kabeliavimu)“, KVIJU nutiesė 110 kV dvigrandės elektros oro linijos Marios - Juodkrantė kabelio atkarpą nuo 110/35/5 kV Marių TP iki atramos Nr. 12. 2015 m. duomenys pagal VĮ KVIJUD 2016-02-04 raštą Nr.UD-9.1.4-441 – parengti PP dėl elektros kabelio tiesimo per Kuršių marios nuo atramos Nr. 12. Kreiptasi į LR SM dėl finansavimo galimybių – gavus tikslinį finansavimą, vietoje elektros oro linijos per kanalą bus nutiestas kabelis. 2016 m duomenys pagal AB „Litgrid“ 2017-02-22 raštą Nr. SD-689 – išduotos prijungimo sąlygos 110 kV elektros oro linijos Marios - Juodkrantė keitimui į kabelių liniją. 2017 m. duomenys pagal AB „Litgrid“ 2018-09-06 raštą Nr. SD-3136 – Bendrovė veiklą vykdo vadovaudamasi Bendrovės valdybos patvirtintu „Lietuvos elektros energijos sistemos 400-110 kV tinklų plėtros planu 2016-2025 m.“. Šiame plane nėra numatytas 110 kV elektros oro linijų Klaipėdos m. keitimas kabelių linijomis arba nauja statyba. Pokyčių, lyginant su 2016 m., Bendrovės elektros energijos tiekimo tinkluose Klaipėdos m. teritorijoje, neįvyko.	ES SFL LR VBL
	9.7.	(BP 9.7.) Elektros skirstomųjų tinklų ir įrenginių vystymo prioritetai:								
	9.7.1.	(BP 9.7.7.) Išskirti iš senamiesčio teritorijos į kitą vietą paskirstymo punktą PP 20 Žvejų gatvėje, sudarant galimybę senamiesčio vystymui, priėjimo prie vandens telkinių galimybių sudarymui bei jachtų uosto įrengimui šioje aplinkoje	Parengta techninė dokumentacija, atlikti statybos darbai	AB „Lesto“		2007	2017	Nepradėta vykdyti		AB „Lesto“ L PL

SUTRUMPINIMAI

AŽ – apsauginiai želdynai

BP – bendrasis planas

(BP 1.7.) – Klaipėdos miesto bendrojo plano tekstinio sprendinio numeris

DP – detalusis planas

ES SFL – Europos Sąjungos struktūrinių fondų lėšos

GS – galimybių studija

IP – investicinis projektas

KMS BL – Klaipėdos miesto savivaldybės biudžeto lėšos

KMSA – Klaipėdos miesto savivaldybės administracija

KNNP – Kuršių nerijos nacionalinis parkas

KPD – Kultūros paveldo departamentas prie KM

KRSA – Klaipėdos rajono savivaldybės administracija

KRS BL – Klaipėdos rajono savivaldybės biudžeto lėšos

KU – Klaipėdos universitetas

KVIJU – Klaipėdos valstybinio jūrų uostas

KVR – Kultūros vertybių registras

..... L - lėšos

LAKD – Lietuvos automobilių kelių direkcija prie SM

LR EM – Lietuvos Respublikos energetikos ministerija

LR FM – Lietuvos Respublikos finansų ministerija

LR KM – Lietuvos Respublikos kultūros ministerija

LRS – Lietuvos Respublikos Seimas

LR SM – Lietuvos Respublikos susisiekimo ministerija

LRV – Lietuvos Respublikos Vyriausybė

LR VBL – Lietuvos Respublikos valstybės biudžeto lėšos

NSA – Neringos savivaldybės administracija

NS BL – Neringos savivaldybės biudžeto lėšos

NT – nekilnojamasis turtas

PAV – poveikio aplinkai vertinimas

PL – privačios lėšos

PP – projektiniai pasiūlymai

PPs – projektinis pasiūlymas

SL – statybą leidžiantis dokumentas

SP – specialusis planas

SPAV – strateginis pasekmių aplinkai vertinimas

(SPP 2.2.2.1.) – Klaipėdos miesto savivaldybės 2013-2020 metų strateginio plėtros plano priemonės numeris

ŠĮ – švietimo įstaiga

TP – techninis projektas

TPD – teritorijų planavimo dokumentas

UAB KLEZ VB – UAB Klaipėdos laisvosios ekonominės zonos valdymo bendrovė

VĮ KVIJUD – VĮ Klaipėdos valstybinio jūrų uosto direkcija

VŠĮ BETA – Viešoji įstaiga Būsto energijos taupymo agentūra

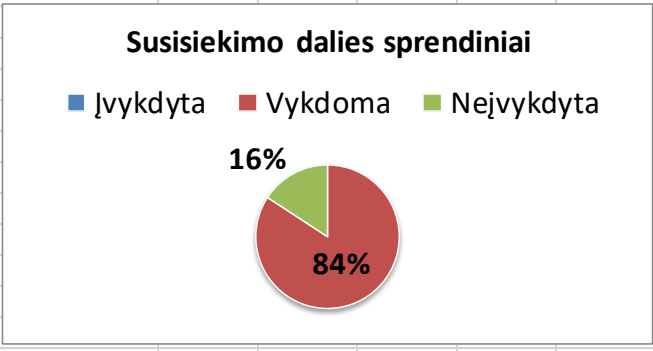
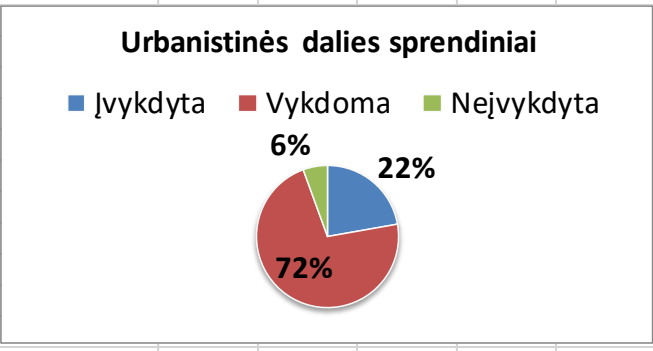
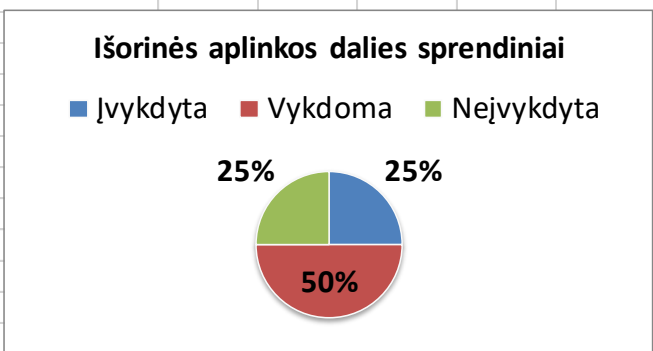
VŠĮ KTKIC – Viešoji įstaiga Klaipėdos turizmo ir kultūros informacijos centras

VP – visuomenės poreikis

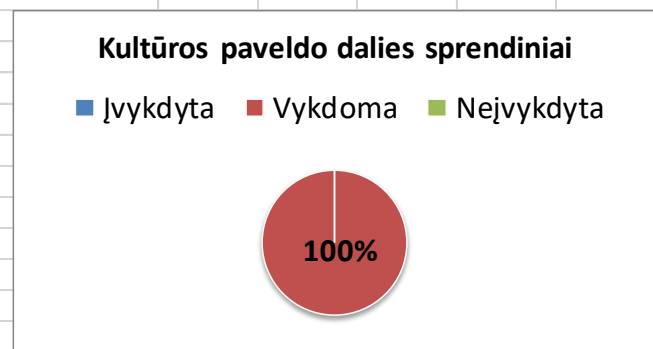
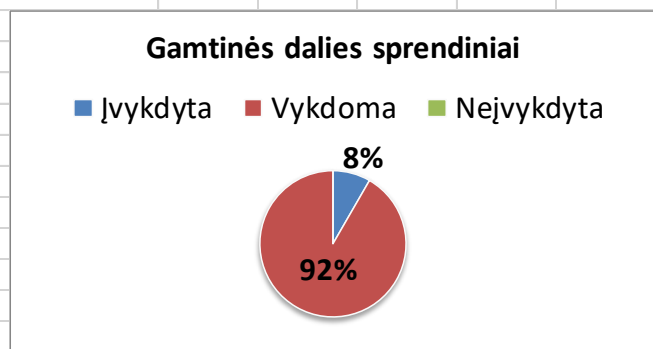
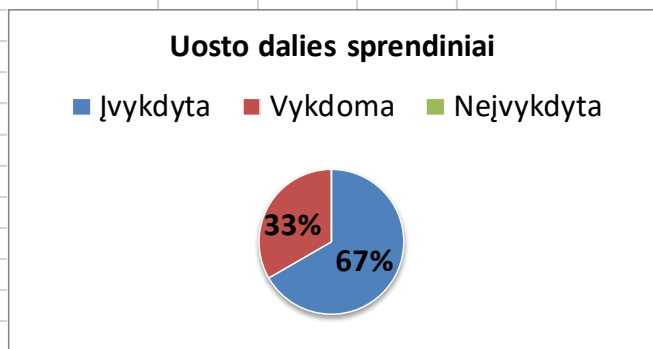
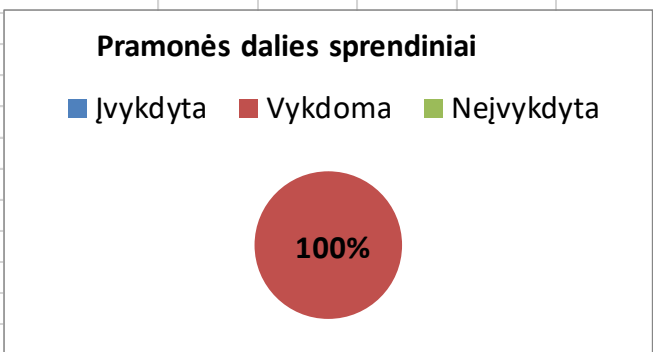
VŠT – viešasis transportas

3.2. Klaipėdos miesto savivaldybės bendrojo plano sprendinių įgyvendinimo programos priemonių plano 2016 metų rezultatų suvestinė

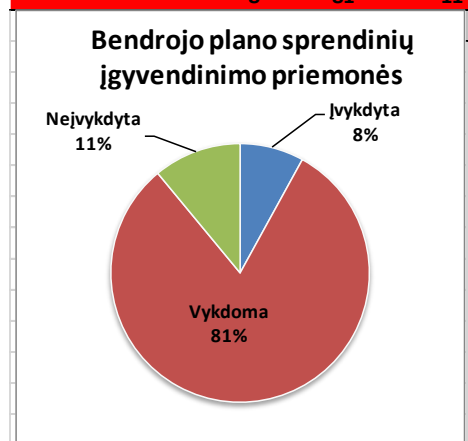
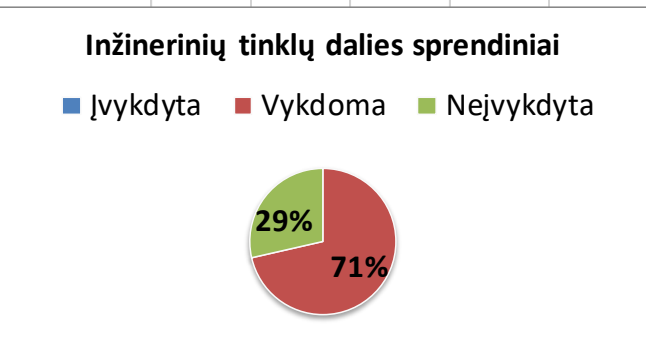
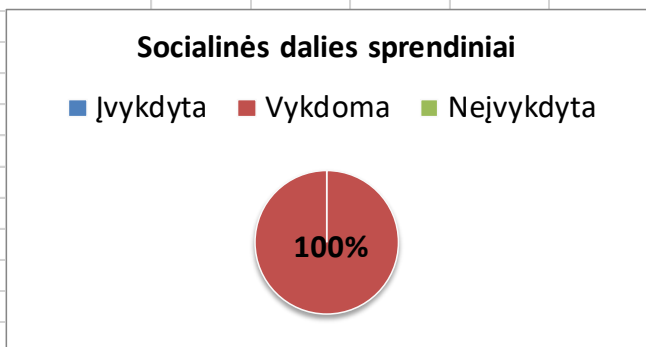
		Įvykdyta	Vykdoma	Neįvykdyta
1 Išorinės aplinkos dalies sprendiniai				
1.7.			1	
1.10.				1
1.13.				
	1.13.3.		1	
	1.13.4.	1		
		1	2	1
2 Urbanistinės dalies sprendiniai				
2.1.				
	2.1.2.		1	
	2.1.3.		1	
2.2.				
	2.2.2.		1	
	2.2.4.		1	
	2.2.5.		1	
	2.2.6.	1		
2.3.				
	2.3.1.		1	
	2.3.2.		1	
2.5.				
	2.5.1.		1	
	2.5.2.		1	
	2.5.4.	1		
	2.5.5.		1	
	2.5.11.			1
2.9.			1	
2.12.				
	2.12.1.		1	
	2.12.2.		1	
	2.12.4.	1		
	2.12.5.	1		
		4	13	1
3 Susisiekimo dalies sprendiniai				
3.1.				
	3.1.1.		1	
	3.1.2.		1	
	3.1.3.		1	
	3.1.4.		1	
	3.1.5.		1	
	3.1.6.		1	
	3.1.7.			1
	3.1.8.		1	
	3.1.9.			1
	3.1.11.		1	
	3.1.12.			1
	3.1.16.		1	
	3.1.17.		1	
3.3.			1	
3.5.			1	
3.6.			1	
3.9.			1	
3.10.			1	
3.11.			1	
		0	16	3



		Ivykdyta	Vykdoma	Neįvykdyta
4 Pramonės dalies sprendiniai				
4.1			1	
4.2			1	
4.4			1	
4.5			1	
4.8			1	
		0	5	0
5 Uosto dalies sprendiniai				
5.2		1		
5.4			1	
5.9		1		
		2	1	0
6 Gamtinės dalies sprendiniai				
6.1				
	6.1.1		1	
	6.1.3		1	
	6.1.5		1	
	6.1.7		1	
6.2				
	6.2.1		1	
6.3				
	6.3.1		1	
6.4				
	6.4.1		1	
	6.4.4		1	
	6.4.9	1		
6.5				
	6.5.1		1	
6.7			1	
6.9			1	
		1	11	0
7 Kultūros paveldo dalies sprendiniai				
7.3			1	
7.4			1	
7.9			1	
7.11			1	
7.19			1	
7.20			1	
7.21			1	
		0	7	0
8 Socialinės dalies sprendiniai				
8.1				
	8.1.5		1	
8.2				
	8.2.2		1	
8.3				
	8.3.7		1	
	8.3.8		1	
	8.3.9		1	
8.5				
	8.5.2		1	
	8.5.3		1	
	8.5.9		1	
	8.5.10		1	



		Įvykdyta	Vykdoma	Neįvykdyta
8.6				
	8.6.1		1	
	8.6.2		1	
		0	11	0
9 Inžinerinių tinklų dalies sprendiniai				
9.1				
	9.1.3		1	
	9.1.4		1	
	9.1.11		1	
9.2				
	9.2.2		1	
	9.2.3		1	
	9.2.7		1	
	9.2.11			1
9.3				
	9.3.4		1	
	9.3.7			1
9.4				
	9.4.1		1	
	9.4.8		1	
9.5				
	9.5.1			1
	9.5.2		1	
	9.5.4		1	
9.6				
	9.6.1		1	
	9.6.2		1	
	9.6.3		1	
	9.6.4			1
	9.6.5			1
	9.6.7		1	
9.7				
	9.7.7			1
		0	15	6
		8	81	11



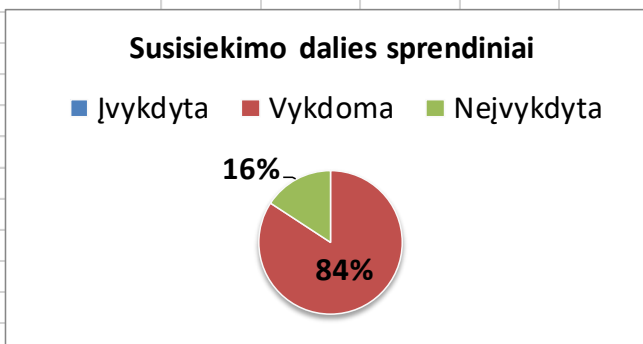
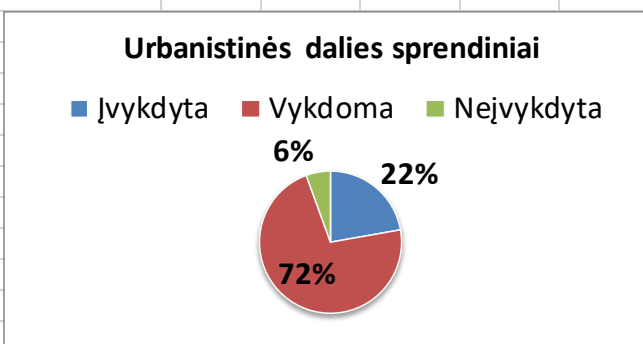
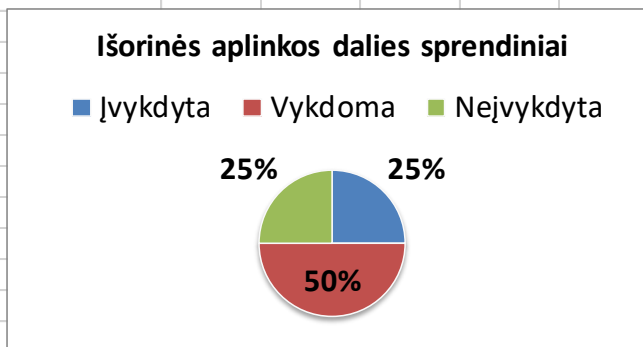
100

- PAAIŠKINIMAI**
- ĮVYKDYTA** - BP sprendinio įgyvendinimo priemonė yra baigtinė, konkreti ir jos vykdymas yra užbaigtas.
 - VYKDOMA** - BP sprendinio įgyvendinimo priemonė konkreti/-us, baigtinė/-is ar tęstinė/-is veiksmas ir yra įvairiose vykdymo stadijose.
 - NEĮVYKDYTA** - BP sprendinio įgyvendinimo priemonė yra baigtinė/-konkreti/-us veiksmas, kuri/-is nėra pradėta/-as/užbaigta/-as.

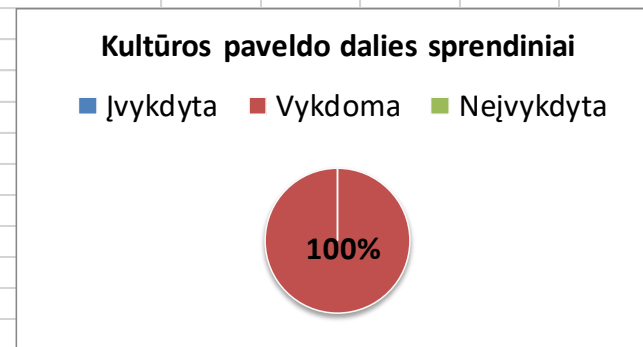
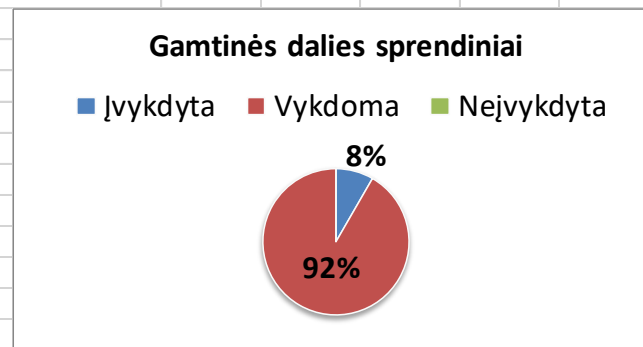
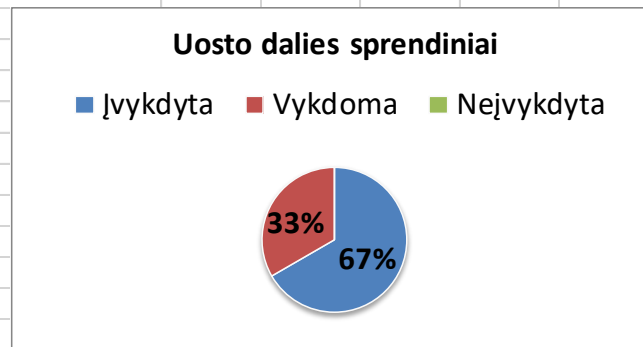
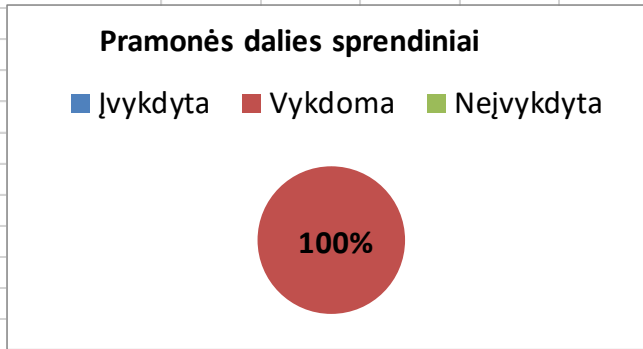
- IŠVADOS**
- Daugiausia BP sprendinių įgyvendinimo priemonių įvykdyta uosto ir išorinės aplinkos dalyse.
 - Daugiausia nepradėtų vykdyti priemonių yra inžinerinių tinklų ir išorinės aplinkos dalyse.
 - Nepradėtų vykdyti priemonių visai nėra pramonės, uosto, gamtinėjų kultūros paveldo ir socialinėje dalyse.
 - Visos BP sprendinių įgyvendinimo priemonės, esančios įvairiose vykdymo stadijose, yra pramonės, kultūros paveldo ir socialinėje dalyse.

3.3. Klaipėdos miesto savivaldybės bendrojo plano sprendinių įgyvendinimo programos priemonių plano 2017 metų rezultatų suvestinė

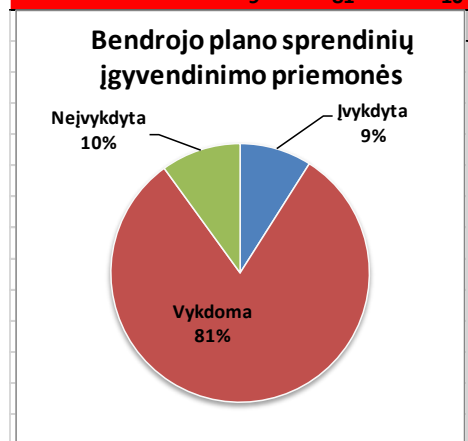
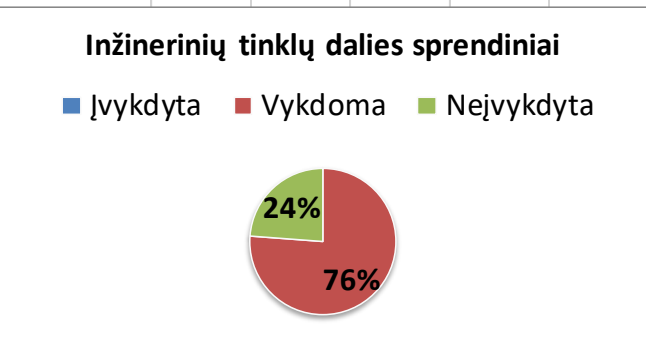
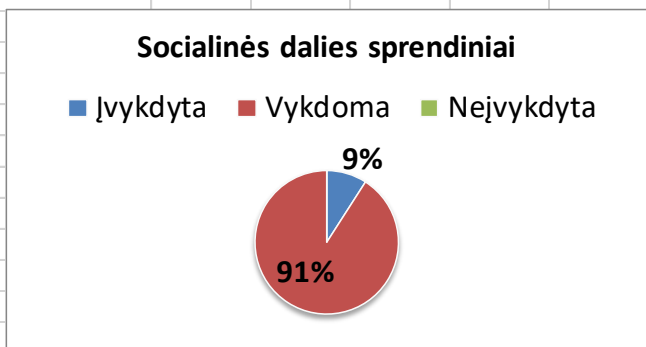
		Įvykdyta	Vykdoma	Neįvykdyta
1 Išorinės aplinkos dalies sprendiniai				
1.7.			1	
1.10.				1
1.13.				
	1.13.3.		1	
	1.13.4.	1		
		1	2	1
2 Urbanistinės dalies sprendiniai				
2.1.				
	2.1.2.		1	
	2.1.3.		1	
2.2.				
	2.2.2.		1	
	2.2.4.		1	
	2.2.5.		1	
	2.2.6.	1		
2.3.				
	2.3.1.		1	
	2.3.2.		1	
2.5.				
	2.5.1.		1	
	2.5.2.		1	
	2.5.4.	1		
	2.5.5.		1	
	2.5.11.			1
2.9.			1	
2.12.				
	2.12.1.		1	
	2.12.2.		1	
	2.12.4.	1		
	2.12.5.	1		
		4	13	1
3 Susisiekimo dalies sprendiniai				
3.1.				
	3.1.1.		1	
	3.1.2.		1	
	3.1.3.		1	
	3.1.4.		1	
	3.1.5.		1	
	3.1.6.		1	
	3.1.7.			1
	3.1.8.		1	
	3.1.9.			1
	3.1.11.		1	
	3.1.12.			1
	3.1.16.		1	
	3.1.17.		1	
3.3.			1	
3.5.			1	
3.6.			1	
3.9.			1	
3.10.			1	
3.11.			1	
		0	16	3



		Ivykdyta	Vykdoma	Neįvykdyta
4 Pramonės dalies sprendiniai				
4.1			1	
4.2			1	
4.4			1	
4.5			1	
4.8			1	
		0	5	0
5 Uosto dalies sprendiniai				
5.2		1		
5.4			1	
5.9		1		
		2	1	0
6 Gamtinės dalies sprendiniai				
6.1				
	6.1.1		1	
	6.1.3		1	
	6.1.5		1	
	6.1.7		1	
6.2				
	6.2.1		1	
6.3				
	6.3.1		1	
6.4				
	6.4.1		1	
	6.4.4		1	
	6.4.9	1		
6.5				
	6.5.1		1	
6.7			1	
6.9			1	
		1	11	0
7 Kultūros paveldo dalies sprendiniai				
7.3			1	
7.4			1	
7.9			1	
7.11			1	
7.19			1	
7.20			1	
7.21			1	
		0	7	0
8 Socialinės dalies sprendiniai				
8.1				
	8.1.5		1	
8.2				
	8.2.2		1	
8.3				
	8.3.7		1	
	8.3.8		1	
	8.3.9		1	
8.5				
	8.5.2		1	
	8.5.3		1	
	8.5.9		1	
	8.5.10		1	



		Įvykdyta	Vykdoma	Neįvykdyta
8.6				
	8.6.1		1	
	8.6.2	1		
		1	10	0
9 Inžinerinių tinklų dalies sprendiniai				
9.1				
	9.1.3		1	
	9.1.4		1	
	9.1.11		1	
9.2				
	9.2.2		1	
	9.2.3		1	
	9.2.7		1	
	9.2.11			1
9.3				
	9.3.4		1	
	9.3.7		1	
9.4				
	9.4.1		1	
	9.4.8		1	
9.5				
	9.5.1			1
	9.5.2		1	
	9.5.4		1	
9.6				
	9.6.1		1	
	9.6.2		1	
	9.6.3		1	
	9.6.4			1
	9.6.5			1
	9.6.7		1	
9.7				
	9.7.7			1
		0	16	5
		9	81	10



100

PAAIŠKINIMAI

- ĮVYKDYTA** - BP sprendinio įgyvendinimo priemonė yra baigtinė, konkreti ir jos vykdymas yra užbaigtas.
- VYKDOMA** - BP sprendinio įgyvendinimo priemonė konkreti/-us, baigtinė/-is ar tęstinė/-is veiksmas ir yra įvairiose vykdymo stadijose.
- NEĮVYKDYTA** - BP sprendinio įgyvendinimo priemonė yra baigtinė/-konkretni/-us veiksmas, kuri/-is nėra pradėta/-as/užbaigta/-as.

IŠVADOS

- Daugiausia BP sprendinių įgyvendinimo priemonių įvykdyta uosto ir išorinės aplinkos dalyse.
- Daugiausia nepradėtų vykdyti priemonių yra išorinės aplinkos ir inžinerinių tinklų dalyse.
- Nepradėtų vykdyti priemonių visai nėra pramonės, uosto, gamtinėjų kultūros paveldo ir socialinėje dalyse.
- Visos BP sprendinių įgyvendinimo priemonės, esančios įvairiose vykdymo stadijose, yra pramonės ir kultūros paveldo dalyse.

3.4. Klaipėdos miesto savivaldybės bendrojo plano 2016-2017 metų rodikliai

Rodiklių grupės	Rodiklis	Praeiti metai 2016	Ataskaitiniai metai 2017	Pokytis	Tendencija
Baziniai rodikliai	0-15 metų gyventojų amžiaus skaičius metų pradžioje, gyv. sk.	25618	25574	-44	↓
Ekonominiai rodikliai	Apgyvendinimo įstaigos tenkančios 1 000 gyventojų, sk./1000 gyv.	0.67	0.67	0	
Ekonominiai rodikliai	Apgyvendinimo įstaigos, vnt.	104	102	-2	↓
Fiziniai rodikliai	Apleista žemė, ha	152.1	114.50	-37.6	↓
Aplinkosauginiai rodikliai	Atliekų susidarymas ir tvarkymas žemės ūkyje, miškininkystėje ir žuvininkystėje, t	0.7	0.18	-0.52	↓
Fiziniai rodikliai	Bendras plotas, ha	9804.81	9804.81	0	
Socialiniai rodikliai	Bendrojo ugdymo mokyklos, vnt.	44	43	-1	↓
Socialiniai rodikliai	Bendrojo ugdymo mokyklų skaičius tenkantis 1000 gyventojų, vnt./1000 gyv.	0.29	0.28	-0.01	↓
Baziniai rodikliai	Bendrujų planų korektūrų skaičius, vnt.	0	0	0	
Baziniai rodikliai	Detalių planų korektūrų skaičius, vnt.	9	17	8	↑
Fiziniai rodikliai	Dviračių infrastruktūra, km	90.5	92	1.5	↑
Fiziniai rodikliai	Elektros energijos tiekimo tinklų ilgis, km	1807.47	1790.44	-17.03	↓

Klaipėdos miesto savivaldybės bendrojo plano sprendinių įgyvendinimo stebėsenos 2016-2017 metų ataskaita

Rodiklių grupės	Rodiklis	Praeiti metai 2016	Ataskaitiniai metai 2017	Pokytis	Tendencija
Ekonominiai rodikliai	Europos Sąjungos struktūrinių fondų lėšos, Eur.	806300	14410000	13603700	↗
Socialiniai rodikliai	Gaisruose žuvusių žmonių skaičius	2	1	-1	↘
Fiziniai rodikliai	Gamtinių dujų tinklų ilgis, km	489.86	482.68	-7.18	↘
Fiziniai rodikliai	Gatvių ilgis miestuose, km	475	442	-33	↘
Fiziniai rodikliai	Gyvenamasis fondas metų pabaigoje, tūkst. m ²	4356.1	4446.8	175.8	↗
Ekonominiai rodikliai	Gyventojų dalis, gyvenanti žemiau skurdo rizikos ribos, proc.	8.19	6.72	-1.47	↘
Baziniai rodikliai	Gyventojų skaičius metų pradžioje, gyv. sk.	154326	151309	-3017	↘
Baziniai rodikliai	Gyventojų tankis metų pradžioje, gyv. sk./km ²	1574.8	1544	-30.8	↘
Baziniai rodikliai	Gyventojų tankis užstatytose teritorijose, gyv. sk./ha	46	45	-1	↘
Fiziniai rodikliai	Gyventojų, prisijungusių prie centralizuotų šilumos tinklų, skaičius, būstų sk.	70051	70100	49	↗
Fiziniai rodikliai	Gyventojų, prisijungusių prie nuotekų tvarkymo tinklų, skaičius, gyv. sk.	152752	148638	-4114	↘
Fiziniai rodikliai	Gyventojų, prisijungusių prie vandens tiekimo tinklų, skaičius, gyv. sk.	152788	148670	-4118	↘

Klaipėdos miesto savivaldybės bendrojo plano sprendinių įgyvendinimo stebėsenos 2016-2017 metų ataskaita







Rodiklių grupės	Rodiklis	Praeiti metai 2016	Ataskaitiniai metai 2017	Pokytis	Tendencija
Socialiniai rodikliai	Ištirtos nusikalstamos veikos	2087	2254	167	↗
Socialiniai rodikliai	Ištirtos nusikalstamos veikos, sk./100 000 gyv.	13.52	14.9	1.38	↗
Socialiniai rodikliai	Ištirtų nusikalstamų veikų dalis, proc.	42	43.1	1.1	↗
Fiziniai rodikliai	Keliai, ha	504.54	507.42	2.88	↗
Baziniai rodikliai	Kelių eismo įvykių skaičius, vnt.	232	231	-1	↘
Ekonominiai rodikliai	Kempingų skaičius, vnt.	1	1	0	
Fiziniai rodikliai	Kita žemė iš viso, ha	1066.25	1061.44	-4.81	↘
Socialiniai rodikliai	Konferencijų centrai, vnt.	1	2	1	↗
Baziniai rodikliai	Konservacinės paskirties žemė, proc.	0.21	0.21	0	
Socialiniai rodikliai	Kultūros centrai metų pabaigoje, vnt.	3	3	0	
Socialiniai rodikliai	Kultūros centrų skaičius metų pabaigoje tenkantis 1000 gyventojų, vnt./1000 gyv.	0.02	0.02	0	
Baziniai rodikliai	Medianinis gyventojų amžius metų pradžioje, metai	42	42	0	
Fiziniai rodikliai	Miesto gyventojų dalis, keliaujančių į darbą automobiliais, proc.	35	36	1	↗

Klaipėdos miesto savivaldybės bendrojo plano sprendinių įgyvendinimo stebėsenos 2016-2017 metų ataskaita

Rodiklių grupės	Rodiklis	Praeiti metai 2016	Ataskaitiniai metai 2017	Pokytis	Tendencija
Fiziniai rodikliai	Miesto gyventojų dalis, keliaujančių į darbą dvi-račiu, proc.	4	3	-1	↘
Fiziniai rodikliai	Miesto gyventojų dalis, keliaujančių į darbą pėsčiomis, proc.	29	31	2	↗
Fiziniai rodikliai	Miesto gyventojų dalis, keliaujančių į darbą viešuoju transportu, proc.	29	30	1	↗
Fiziniai rodikliai	Miesto kelių tankis, proc.	5.15	5.18	0.03	↗
Fiziniai rodikliai	Miestų žemėje esantys keliai, ha	504.54	507.42	2.88	↗
Fiziniai rodikliai	Miestų žemėje esantys miškai (miško žemė), ha	2031.89	2031.95	0.06	↗
Fiziniai rodikliai	Miestų žemėje esančios žemės ūkio naudmenos, ha	1793.7	1795.49	1.79	↗
Fiziniai rodikliai	Miestų žemės bendras plotas, ha	9804.81	9804.81	0	
Fiziniai rodikliai	Miškai (miško žemė), ha	2031.89	2031.95	0.06	↗
Baziniai rodikliai	Miškų ūkio paskirties žemė, proc.	20.72	20.72	0	
Ekonominiai rodikliai	Nakvynės namų skaičius, vnt.	1	1	0	
Fiziniai rodikliai	Namų valda (kitos paskirties žemė), ha	656.59	672.18	15.59	↗
Baziniai rodikliai	Natūrali gyventojų kaita, asm. sk.	-305	-323	18	↗

Rodiklių grupės	Rodiklis	Praeiti metai 2016	Ataskaitiniai metai 2017	Pokytis	Tendencija
Socialiniai rodikliai	Natūrali gyventojų kaita, asm. sk./ 1000 gyv.	-1.98	-2.13	0.15	↗
Fiziniai rodikliai	Naudingas plotas, tenkantis vienam gyventojui, m ² /gyv.	29.3	27.1	-2.2	↘
Socialiniai rodikliai	Neto migracija, asm. sk.	-2712	-2078	-634	↘
Baziniai rodikliai	Numatomų statyti aukštybinių pastatų, pagal išduotus statybą leidžiančius dokumentus, skai-	0	0	0	
Baziniai rodikliai	Numatomų statyti butų, pagal išduotus statybą leidžiančius dokumentus, skaičius, vnt.	512	655	143	↗
Baziniai rodikliai	Numatomų statyti pastatų, pagal išduotus statybą leidžiančius dokumentus, skaičius, vnt.	287	287	0	
Baziniai rodikliai	Numatomų statyti prekybos statinių, pagal išduotus statybą leidžiančius dokumentus, skai-	6	5	-1	↘
Fiziniai rodikliai	Nusausinta žemė, ha	941.47	941.47	0	
Ekonominiai rodikliai	Paimta vandens iš viso, tūkst. m ³	58900.8	68630.1	9729.3	↗
Baziniai rodikliai	Pakeistų savivaldybės bendrųjų planų skaičius, vnt.	0	0	0	
Baziniai rodikliai	Pakeistų savivaldybės dalių bendrųjų planų skaičius, vnt.	0	0	0	
Baziniai rodikliai	Pakeistų specialiojo teritorijų planavimo dokumentų skaičius, vnt.	0	0	0	
Baziniai rodikliai	Pakeistų valstybei svarbių projektų teritorijų planavimo dokumentų skaičius, vnt.	0	0	0	

Klaipėdos miesto savivaldybės bendrojo plano sprendinių įgyvendinimo stebėsenos 2016-2017 metų ataskaita

Rodiklių grupės	Rodiklis	Praeiti metai 2016	Ataskaitiniai metai 2017	Pokytis	Tendencija
Baziniai rodikliai	Patvirtintų detalių planų skaičius, vnt.	21	20	-1	
Baziniai rodikliai	Patvirtintų kompleksinio teritorijų planavimo dokumentų skaičius, vnt.	21	20	-1	
Baziniai rodikliai	Patvirtintų savivaldybės bendrųjų planų skaičius, vnt.	0	0	0	
Baziniai rodikliai	Patvirtintų savivaldybės dalių bendrųjų planų skaičius, vnt.	0	0	0	
Baziniai rodikliai	Patvirtintų specialiojo teritorijų planavimo dokumentų skaičius, vnt.	0	0	0	
Baziniai rodikliai	Patvirtintų valstybei svarbių projektų teritorijų planavimo dokumentų skaičius, vnt.	0	0	0	
Ekonominiai rodikliai	Poilsio namų (namelių) skaičius, vnt.	3	1	-2	
Socialiniai rodikliai	Registruoti bedarbiai, tūkst.	6	6	0	
Fiziniai rodikliai	Renovacija, vnt.	49	32	-17	
Fiziniai rodikliai	Saugomų teritorijų plotas, km2	18.81	18.81	0	
Ekonominiai rodikliai	Savivaldybių biudžetų išlaidos, tūkst. Eur.	140441.6	169971.5	29529.9	
Ekonominiai rodikliai	Savivaldybių biudžetų pajamos, tūkst. Eur.	149755.1	172254.5	22499.4	
Baziniai rodikliai	Specialiųjų planų korektūrų skaičius, vnt.	0	0	0	




Klaipėdos miesto savivaldybės bendrojo plano sprendinių įgyvendinimo stebėsenos 2016-2017 metų ataskaita

Rodiklių grupės	Rodiklis	Praeiti metai 2016	Ataskaitiniai metai 2017	Pokytis	Tendencija
Baziniai rodikliai	Specialiųjų planų, kurie patvirtinti, kaip bendrojo plano dalis, skaičius, vnt.	0	0	0	
Baziniai rodikliai	Statybos leidimai statyti gyvenamosios paskirties pastatus, vnt.	122	180	58	↗
Baziniai rodikliai	Statybos leidimai statyti gyvenamuosius (vieno ir dviejų butų) pastatus, vnt.	114	168	54	↗
Baziniai rodikliai	Statybos leidimai statyti gyvenamuosius (trijų ir daugiau butų-daugiabučių) pastatus, vnt.	8	12	4	↗
Baziniai rodikliai	Statybos leidimai statyti negyvenamosios paskirties pastatus, vnt.	32	30	-2	↘
Baziniai rodikliai	Statybos leidimai statyti prekybos objektus, vnt.	6	5	-1	↘
Aplinkosau- giniai rodik-	Snaudota vandens energetikos reikmėms, tūkst. m ³	215.7	212.1	-3.6	↘
Aplinkosau- giniai rodik-	Snaudota vandens ūkio ir buities reikmėms, tūkst. m ³	53734.7	63946.0	10211.3	↗
Aplinkosau- giniai rodik-	Teršalų išmetimas į atmosferą iš stacionarių taršos šaltinių, kg/1 gyv.	19	22	3	↗
Aplinkosau- giniai rodik-	Teršalų išmetimas į atmosferą iš stacionarių taršos šaltinių, t	2959.7	3362.7	403	↗
Ekonominiai rodikliai	Tiesioginės užsienio investicijos, tenkančios vienam gyventojui, laikotarpio pabaigoje	5475	6122	647	↗
Ekonominiai rodikliai	Turistų skaičius, sk.	126166	121418	-4748	↘
Ekonominiai rodikliai	Užimtieji, tūkst.	76.8	73	-3.8	↘

Klaipėdos miesto savivaldybės bendrojo plano sprendinių įgyvendinimo stebėsenos 2016-2017 metų ataskaita

Rodiklių grupės	Rodiklis	Praeiti metai 2016	Ataskaitiniai metai 2017	Pokytis	Tendencija
Fiziniai rodikliai	Užstatyta teritorija, ha	3334.97	3335.66	0.69	↗
Baziniai rodikliai	Užstatytų teritorijų dalis, proc.	34.01	34.02	0.01	↗
Socialiniai rodikliai	Valstybinio socialinio draudimo senatvės ir netekto darbingumo (invalidumo) pensijas gaunančių asmenų skaičius, tenkantis 1 tūkst. darbingo amžiaus gyventojų	448	459	11	↗
Baziniai rodikliai	Vandens ūkio paskirties žemė, proc.	2.75	2.75	0	
Fiziniai rodikliai	Vandentiekio ir nuotekų tinklų ilgis, km	924.5	1255.8	331.3	↗
Fiziniai rodikliai	Vandenys miestų žemėje, ha	1073.46	1072.85	-0.61	↘
Fiziniai rodikliai	Vidutinis buto dydis plotas, m ²	56.6	56.7	0.1	↗
Ekonominiai rodikliai	Vienam gyventojui tenkančios materialinės investicijos, Eur.	3452	3719	267	↗
Socialiniai rodikliai	Vietų skaičius ikimokyklinio ugdymo įstaigose, tenkantis 100 lankančių šias įstaigas vaikų,	106	107	1	↗
Fiziniai rodikliai	Viešasis transportas, keleivių sk./metus	34006	34901	895	↗
Ekonominiai rodikliai	Viešbučio tipo apgyvendinimo paslaugas teikiančios įstaigos (viešbučiai, moteliai, nakvynės namai), vnt.	104	102	-2	↘

Rodiklių grupės	Rodiklis	Praeiti metai 2016	Ataskaitiniai metai 2017	Pokytis	Tendencija
Ekonominiai rodikliai	Viešbučio tipo apgyvendinimo paslaugas teikiančios įstaigos (viešbučiai, moteliai, nakvynės namai), vnt. / 1000 gyv.	0.67	0.67	0	
Ekonominiai rodikliai	Viešbučių skaičius, vnt.	30	29	-1	↘
Baziniai rodikliai	Kitos paskirties žemė, proc.	39.46	39.96	0.5	↗
Fiziniai rodikliai	Įregistruota kitos paskirties žemė, ha	3868.9	3918.4	49.5	↗
Fiziniai rodikliai	Įregistruota konservacinės paskirties žemė, ha	20.59	20.59	0	
Fiziniai rodikliai	Įregistruota miškų ūkio paskirties žemė, ha	1562.06	1562.06	0	
Fiziniai rodikliai	Įregistruota sodininkų bendrijų ir jų narių žemė, ha	88.06	87.75	-0.31	↘
Fiziniai rodikliai	Įregistruota vandens ūkio paskirties žemė, ha	269.69	269.69	0	
Fiziniai rodikliai	Įregistruota žemės ūkio paskirties žemė (be sodininkų bendrijų), ha	523.53	501.48	-22.05	↘
Fiziniai rodikliai	Įregistruota žemės, iš viso, ha	6333.55	6360.69	27.14	↗
Fiziniai rodikliai	Šilumos tiekimo tinklų ilgis, km	230.9	232.69	1.79	↗
Aplinkosauginiai rodikliai	Ūkio, buities ir gamybos nuotekų išleidimas į paviršinius vandenis, tūkst. m ³	63702	75669.4	11967.4	↗
Fiziniai rodikliai	Žaliosios teritorijos, km ²	27.15	27.12	-0.03	↘

Rodiklių grupės	Rodiklis	Praeiti metai 2016	Ataskaitiniai metai 2017	Pokytis	Tendencija
Fiziniai rodikliai	Žemė užimta vandens telkinių, ha	1073.46	1072.85	-0.61	
Fiziniai rodikliai	Žemės ūkio naudmenos iš viso, ha	1793.7	1795.49	1.79	
Baziniai rodikliai	Žemės ūkio paskirties žemė, proc.	6.24	6.01	-0.23	

Šaltiniai: Teritorijų planavimo stebėsenos informacinės sistemos rodiklių duomenų bazė; Lietuvos statistikos departamento rodiklių duomenų bazė; Lietuvos Respublikos žemės fondo duomenų bazė; Lietuvos Respublikos teritorijų planavimo dokumentų registras; Nekilnojamojo turto registras; VŠĮ Būsto energijos taupymo agentūros rodiklių duomenų bazė; Lietuvos Respublikos saugomų teritorijų valstybės kadastro statistinė ataskaita; VŠĮ „Klaipėdos keleivinis transportas“ duomenys; Klaipėdos miesto inžinerinę infrastruktūrą valdančių / administruojančių įmonių duomenys; VŠĮ Klaipėdos turizmo ir kultūros informacijos centro duomenys; Booking.com portalo duomenys; Lietuvos kempingų asociacijos duomenys; Priešgaisrinės apsaugos ir gelbėjimo departamento prie Vidaus reikalų ministerijos duomenys; Klaipėdos miesto savivaldybės administracijos Socialinės paramos skyriaus ir Statybos leidimų ir statinių priežiūros skyriaus duomenys; Klaipėdos valstybinio jūrų uosto direkcijos duomenys.

PASTABA. Tekstas juodu šriftu yra Klaipėdos miesto bendrojo plano sprendinių įgyvendinimo stebėsenos 2016-2017 metų ataskaitos rengėjo – Klaipėdos miesto savivaldybės Urbanistinės plėtros departamento Urbanistikos skyriaus – surinkti ir pateikti duomenys. Tekstas raudonu šriftu - Lietuvos Respublikos teritorijų planavimo stebėsenos informacinėje sistemoje publikuojami duomenys.

3.5. Klaipėdos miesto savivaldybės bendrojo plano sprendinių įgyvendinimo stebėsenos 2016-2017 metų ataskaitos viešinimas



The screenshot shows the website of the Klaipėda City Council. At the top left is the city's coat of arms. The navigation menu includes: GYVENTOJAMS, VERSLUI, SVEČIAMS, SAVIVALDYBĖ, MERAS, ADMINISTRACIJA, TARYBA, and KONTROLĖS IR AUDITO TARNYBA. A search bar contains the text "Paleška". On the left side, there is a vertical blue sidebar with icons for user profile, help, documents, contact, and a document icon. The main content area features a large heading: "Rengiama galiojančio Klaipėdos miesto bendrojo plano sprendinių įgyvendinimo stebėsenos 2017 m. ataskaita". Below the heading is a date indicator: "31 SPALIS, 2018" with a calendar icon. The text below reads: "Rengiama galiojančio Klaipėdos miesto bendrojo plano sprendinių įgyvendinimo stebėsenos 2017 m. ataskaita. Stebėsenos organizatorius – Klaipėdos miesto savivaldybės Klaipėdos miesto savivaldybės administracijos direktorius, Liepų g. 11, 91502 Klaipėda, tel. (8 46) 396 024, el. p. planavimas@klaipeda.lt, interneto svetainė www.klaipeda.lt. Stebėsenos ataskaitos rengėjas – Klaipėdos miesto savivaldybės administracijos Urbanistikos skyrius, Liepų g. 11, 417 kab., 91502 Klaipėda, tel. (8 46) 219 409, el. p. planavimas@klaipeda.lt. Visuomenė gali pateikti pasiūlymus dėl galiojančio Klaipėdos miesto bendrojo plano tobulinimo nurodytu adresu ar el. p. iki š. m. lapkričio 23 d.