



KLAIPĖDOS MIESTO SAVIVALDYBĖS ADMINISTRACIJOS DIREKTORIUS

ĮSAKYMAS DĖL PRITARIMO VIETOVĖS LYGMENS TERITORIJŲ PLANAVIMO DOKUMENTO KOREGAVIMO INICIATYVAI

2018 m. lapkričio 13 d. Nr. AD1-2675

Klaipėda

Vadovaudamasis Lietuvos Respublikos vietos savivaldos įstatymo 29 straipsnio 8 dalies 2 punktu, Lietuvos Respublikos teritorijų planavimo įstatymo 6 straipsnio 3 dalimi ir 31 straipsnio 4 dalimi, Pasiūlymų teikimo dėl teritorijų planavimo proceso inicijavimo tvarkos aprašu, patvirtintu Lietuvos Respublikos Vyriausybės 2013 m. gruodžio 18 d. nutarimu Nr. 1265 „Dėl Pasiūlymų teikimo dėl teritorijų planavimo proceso inicijavimo tvarkos aprašo patvirtinimo“, ir atsižvelgdamas į Sauliaus Šapokos 2018 m. lapkričio 7 d. pasiūlymą dėl teritorijų planavimo proceso inicijavimo:

1. N u s p r e n d ž i u pritarti Sauliaus Šapokos iniciatyvai pradėti rengti vietovės lygmens teritorijų planavimo dokumento – žemės sklypų buvusiame Virkučių kaime (kadastro Nr. 2101/0039:749, Nr. 2101/0039:754, 2101/0039:685, Nr. 2101/0039:497, Nr. 2101/0039:435, Nr. 2101/0039:762 ir Nr. 2101/0039:930), Klaipėdoje, detaliojo plano, patvirtinto Klaipėdos miesto savivaldybės administracijos direktoriaus 2010 m. spalio 7 d. įsakymu Nr. AD1-1772, korektūrą suplanuotos teritorijos dalyje (pridedamoje schemoje apibrėžtoje mėlyna spalva).

2. N u s t a t a u, kad 1 punkte nurodyto vietovės lygmens teritorijų planavimo dokumento koregavimo rengimo darbus finansuoja ir viešumo procedūras užtikrina bei koreguojamos teritorijos ir kaimyninių žemės sklypų valdytojus ir naudotojus apie koreguojamus detaliojo plano sprendinius registruotais laiškais jų deklaruotos gyvenamosios vietos ar Juridinių asmenų registre nurodytos buveinės adresais informuoja korektūros rengimo iniciatorius.

3. N u s t a t a u, kad 1 punkte nurodyto vietovės lygmens teritorijų planavimo dokumento koregavimas neturi pažeisti ar suvaržyti teisės aktuose garantuojamų ar saugomų trečiųjų asmenų teisių ir teisėtų interesų labiau negu iki tokių korekcijų atlikimo, arba planavimo iniciatorius turi gauti šių asmenų rašytinius sutikimus (susitarimus) dėl detaliojo plano koregavimo.

4. Į p a r e i g o j u Urbanistikos skyrių parengti įsakymo projektą dėl planavimo tikslų ir paskelbti savivaldybės interneto svetainėje, nurodant, iki kada ir koku adresu galima susipažinti su planavimo tikslų dokumentais ir teikti pasiūlymus dėl planavimo tikslų.

Šis įsakymas gali būti skundžiamas Lietuvos administracinių ginčų komisijos Klaipėdos apygardos skyriui arba Regionų apygardos administraciniam teismui, skundą (prašymą) paduodant bet kuriuose šio teismo rūmuose, per vieną mėnesį nuo šio įsakymo paskelbimo dienos.


Savivaldybės administracijos direktorius

Saulius Budinas


Parengė

Urbanistikos skyriaus vyriausioji specialistė

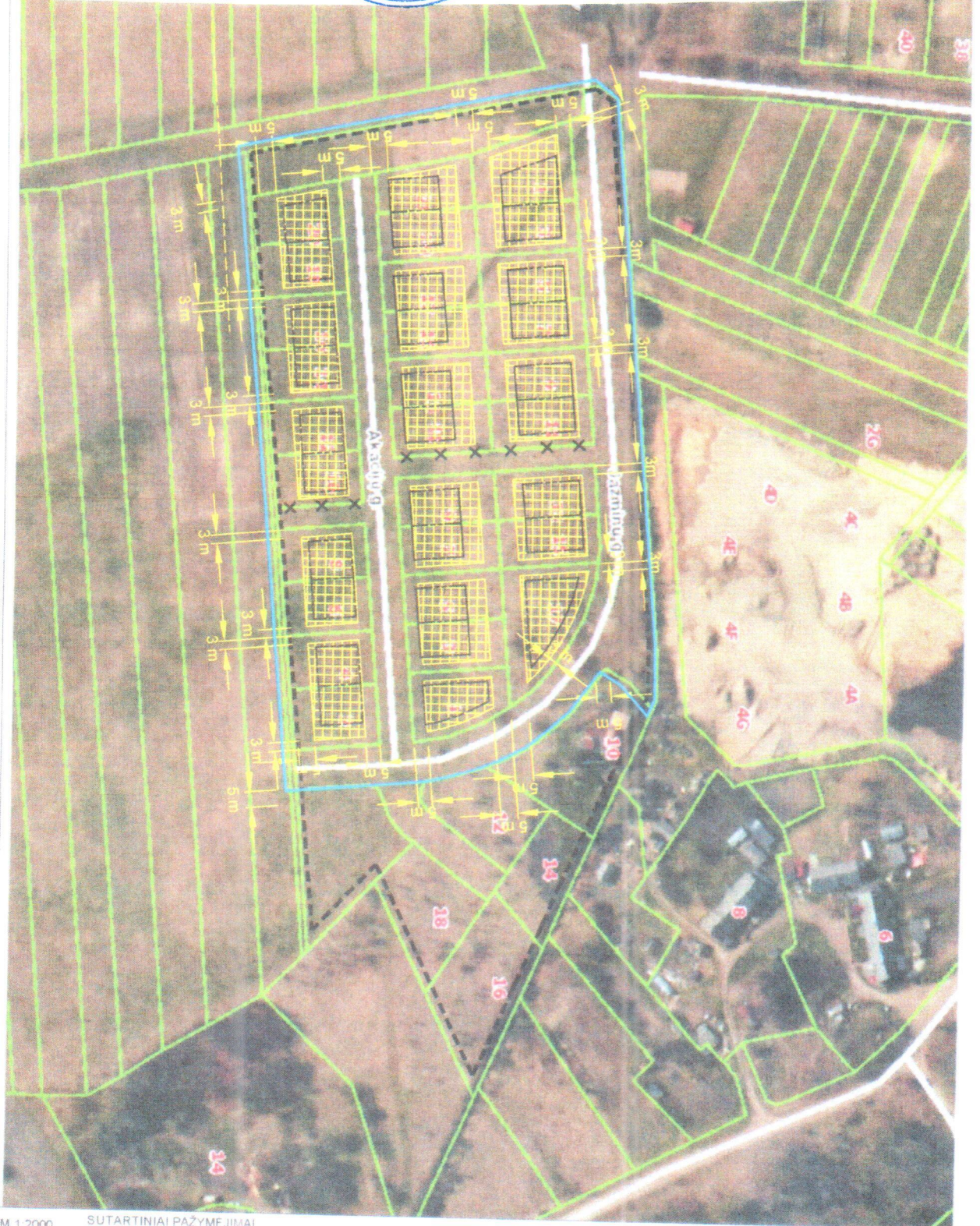
Birutė Lenkauskaitė, tel. 39 61 63
2018-11-09



Klaipėdos miesto savivaldybės administracijos
 Direktoriaus 2018 m. lapkričio 13 d.
 sprendimo Nr. AD-1-2675
 priedas



Teritorijos, kurioje planuojame koreguoti detaliojo plano sprendinius, schema



- M 1:2000 SUTARTINIAI PAŽYMĖJIMAI
- ESAMA SUPLANUOTOS TERITORIJOS RIBA
 - PLANUOJAMA KOREGUOTI TERITORIJOS DALIES RIBA
 - ESAMA STATOMŲ STATINIŲ ZONA
 - PLANUOJAMA STATOMŲ STATINIŲ ZONA
STATINIŲ AUKŠTIS NE DAUGIAU 6,5 M
 - ESAMOS SKLŲPŲ RIBOS
 - NAIKINAMOS SKLŲPŲ RIBOS

