

SUTARTINIAI ŽYMĖJIMAI

RIBOS

- Nagrinėjamos teritorijos riba
- Klaipėdos miesto administracinė riba

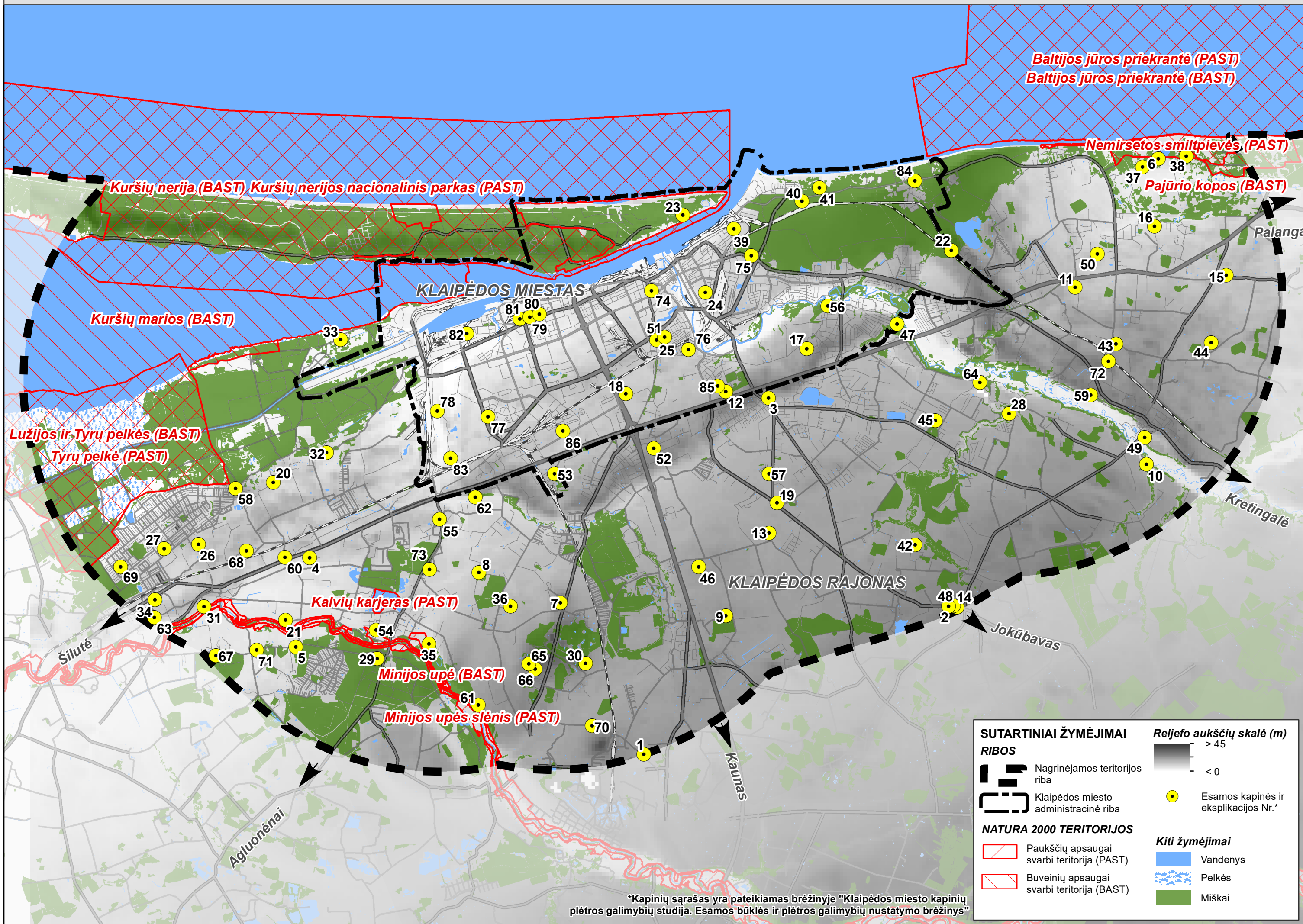
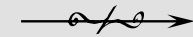
Reljefo aukščių skalė (m)

- > 45
- < 0

Kiti žymėjimai

- Saugomos teritorijos
- Mišakai
- Vandenys
- Pelkės
- Esamos kapinės ir eksplikacijos Nr.*

*Kapinių sąrašas yra pateikiamas brėžinyje "Klaipėdos miesto kapinių plėtros galimybių studija. Esamos būklės ir plėtros galimybių nustatymo brėžinys"



SUTARTINIAI ŽYMĖJIMAI

RIBOS

- Nagrinėjamos teritorijos riba
- Klaipėdos miesto administracinė riba

NATURA 2000 TERITORIJOS

- Paukščių apsaugai svarbi teritorija (PAST)
- Buveinių apsaugai svarbi teritorija (BAST)

Reljefo aukščių skalė (m)

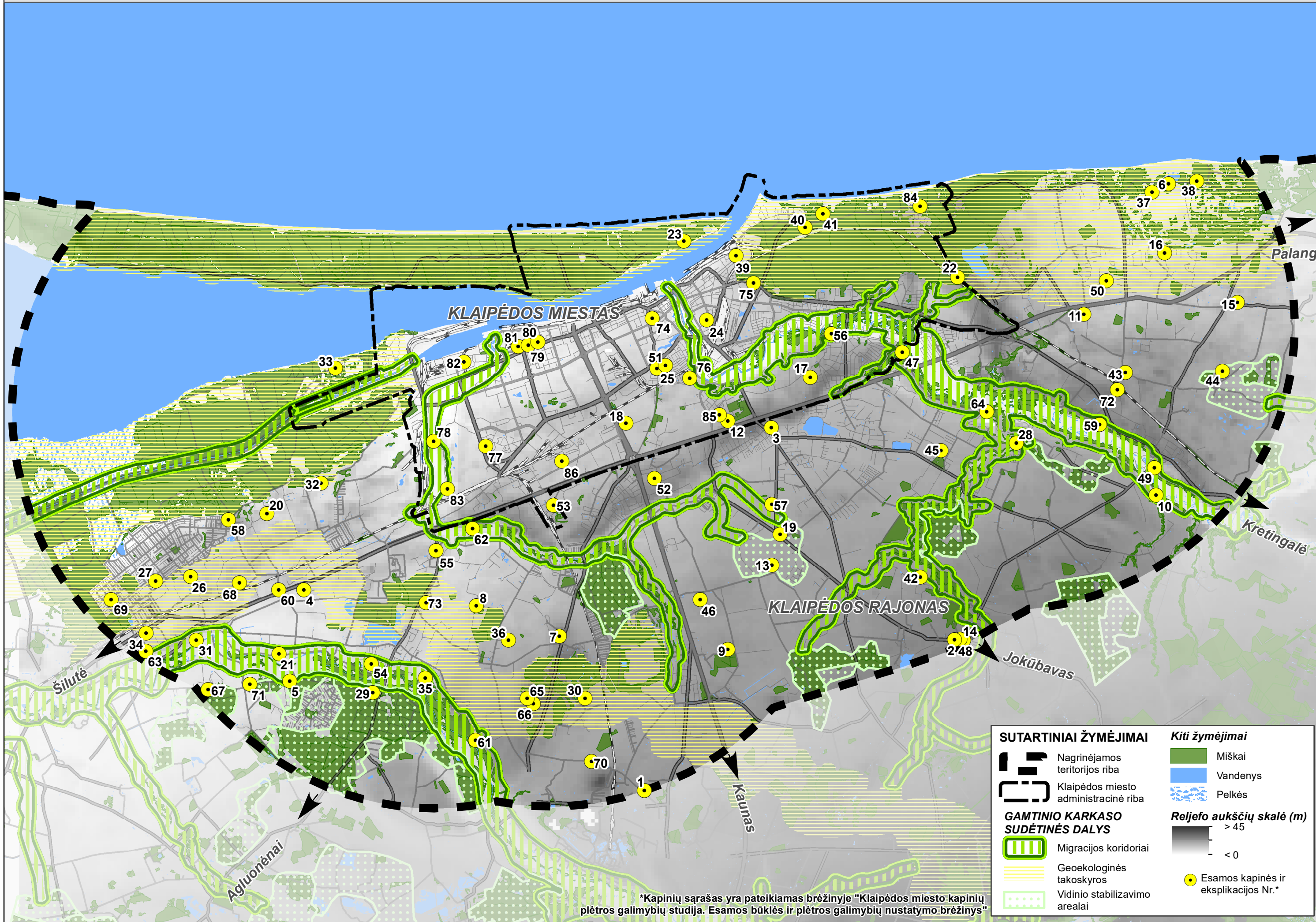
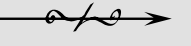
- > 45
- < 0

Kiti žymėjimai

- Vandenyys
- Pelkės
- Miškai

Esamos kapinės ir eksplikacijos Nr.*

*Kapinių sąrašas yra pateikiamas brėžinyje "Klaipėdos miesto kapinių plėtros galimybių studija. Esamos būklės ir plėtros galimybių nustatymo brėžinys"



SUTARTINIAI ŽYMĖJIMAI

- Nagrinėjamos teritorijos riba
- Klaipėdos miesto administracinė riba

GAMTINIO KARKASO SUDĖTINĖS DALYS

- Migracijos koridoriai
- Geoeologinės takoskyros
- Vidinio stabilizavimo arealai

Kiti žymėjimai

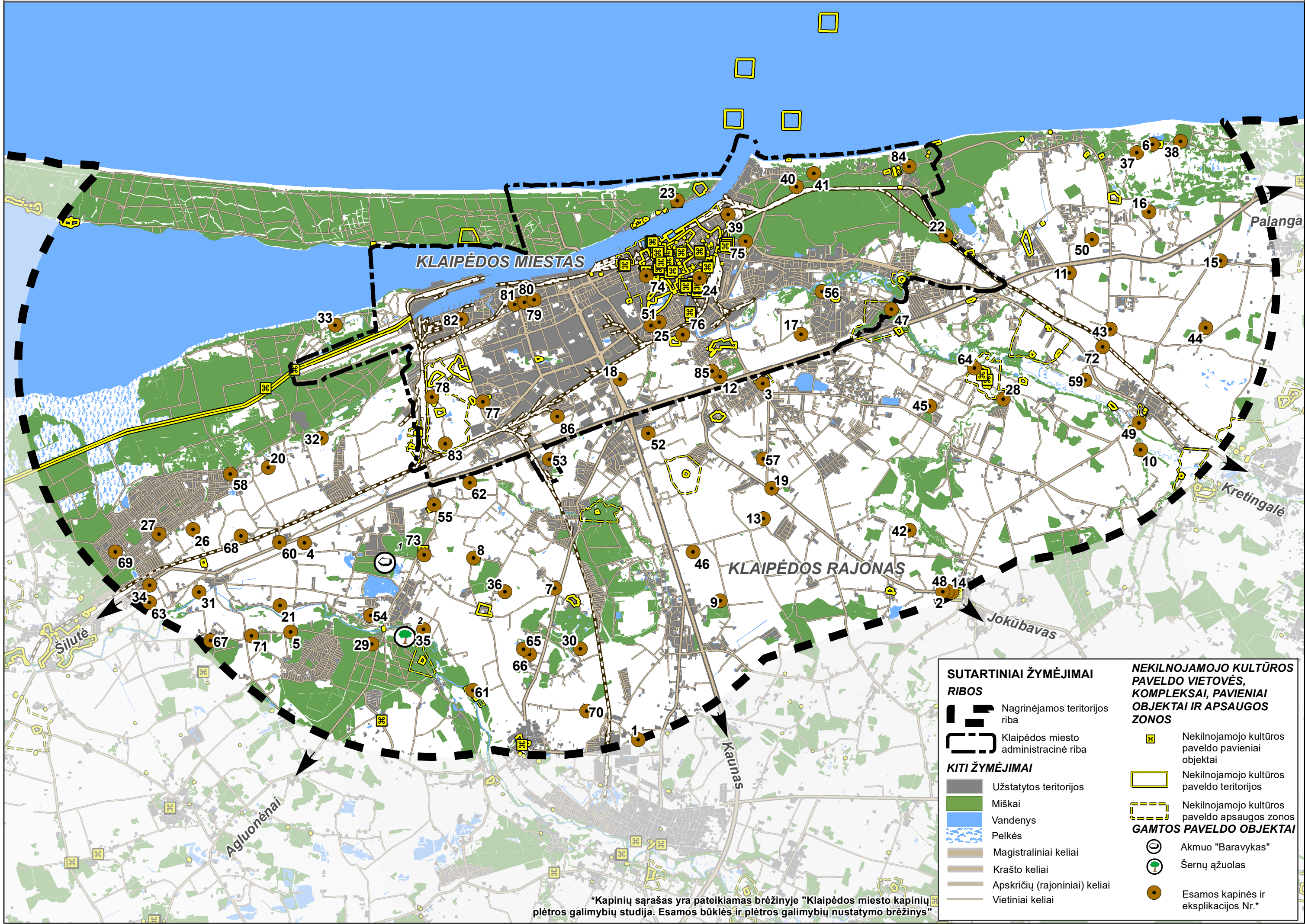
- Miškai
- Vandenys
- Pelkės

Reljefo aukščių skalė (m)

- > 45
- < 0

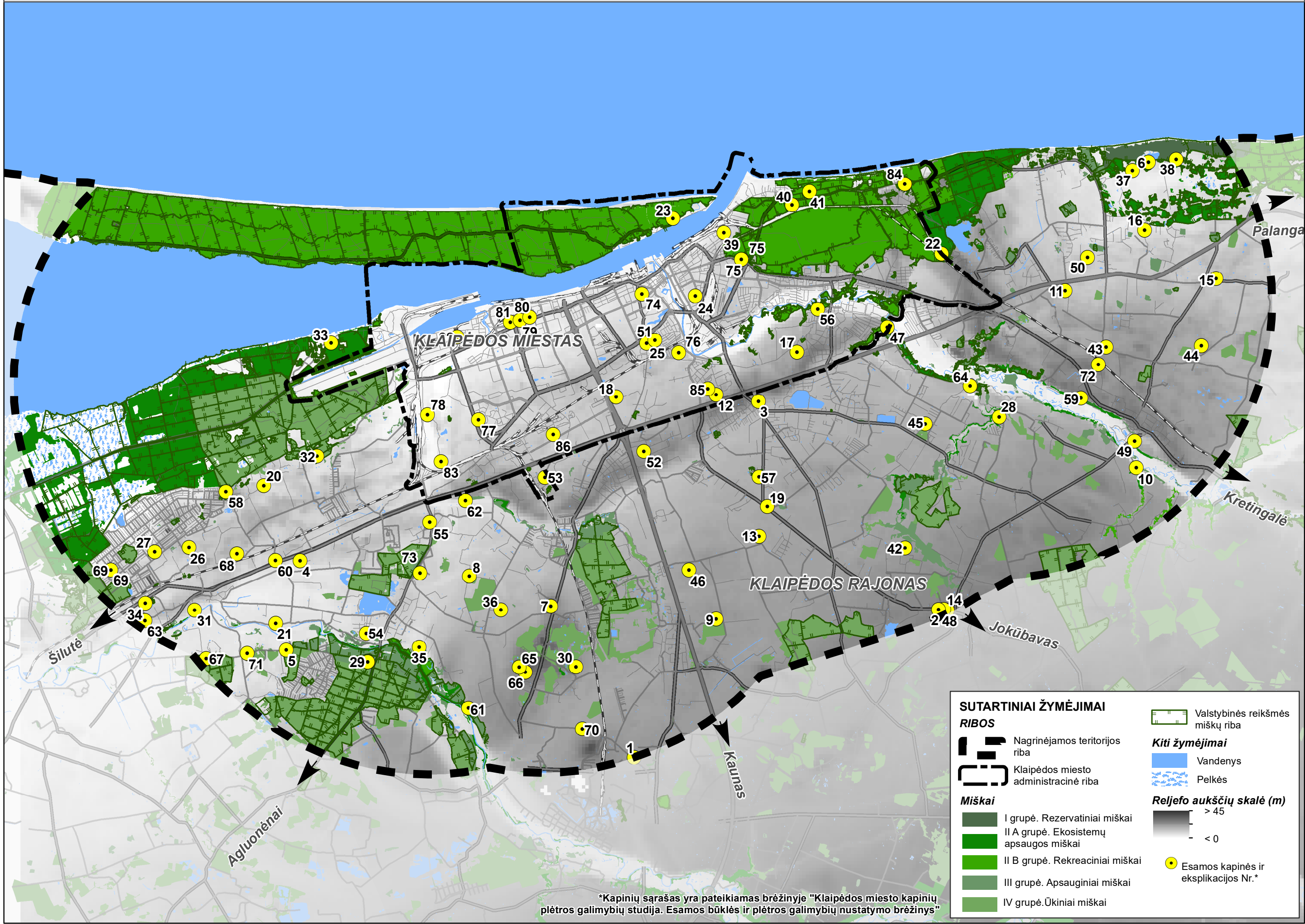
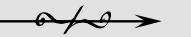
Esamos kapinės ir eksplikacijos Nr.*

*Kapinių sąrašas yra pateikiamas brėžinyje "Klaipėdos miesto kapinių plėtros galimybių studija. Esamos būklės ir plėtros galimybių nustatymo brėžinys"



SUTARTINIAI ŽYMĖJIMAI		NEKILNOJAMOJO KULTŪROS PAVELDO VIETOVĖS, KOMPLEKSAI, PAVIENIAI OBJEKTAI IR APSAUGOS ZONOS	
	Nagrinėjamos teritorijos riba		Nekilnojamojo kultūros paveldo pavieniai objektai
	Klaipėdos miesto administracinė riba		Nekilnojamojo kultūros paveldo teritorijos
KITI ŽYMĖJIMAI			Nekilnojamojo kultūros paveldo apsaugos zonos
	Užstatytos teritorijos	GAMTOS PAVELDO OBJEKTAI	
	Mišakai		Akmuo "Baravykas"
	Vandens		Šernų ažuolas
	Pelkės		Esamos kapinės ir eksplikacijos Nr.*
	Magistraliniai keliai		
	Krašto keliai		
	Apskričių (rajoniniai) keliai		
	Vietiniai keliai		

*Kapinių sąrašas yra pateikiamas brėžinyje "Klaipėdos miesto kapinių plėtros galimybių studija. Esamos būklės ir plėtros galimybių nustatymo brėžinys"



SUTARTINIAI ŽYMĖJIMAI

RIBOS

- Nagrinėjamos teritorijos riba
- Klaipėdos miesto administracinė riba

Miškai

- I grupė. Rezervatiniai miškai
- II A grupė. Ekosistemų apsaugos miškai
- II B grupė. Rekreaciniai miškai
- III grupė. Apsauginiai miškai
- IV grupė. Ūkiniai miškai

Kiti žymėjimai

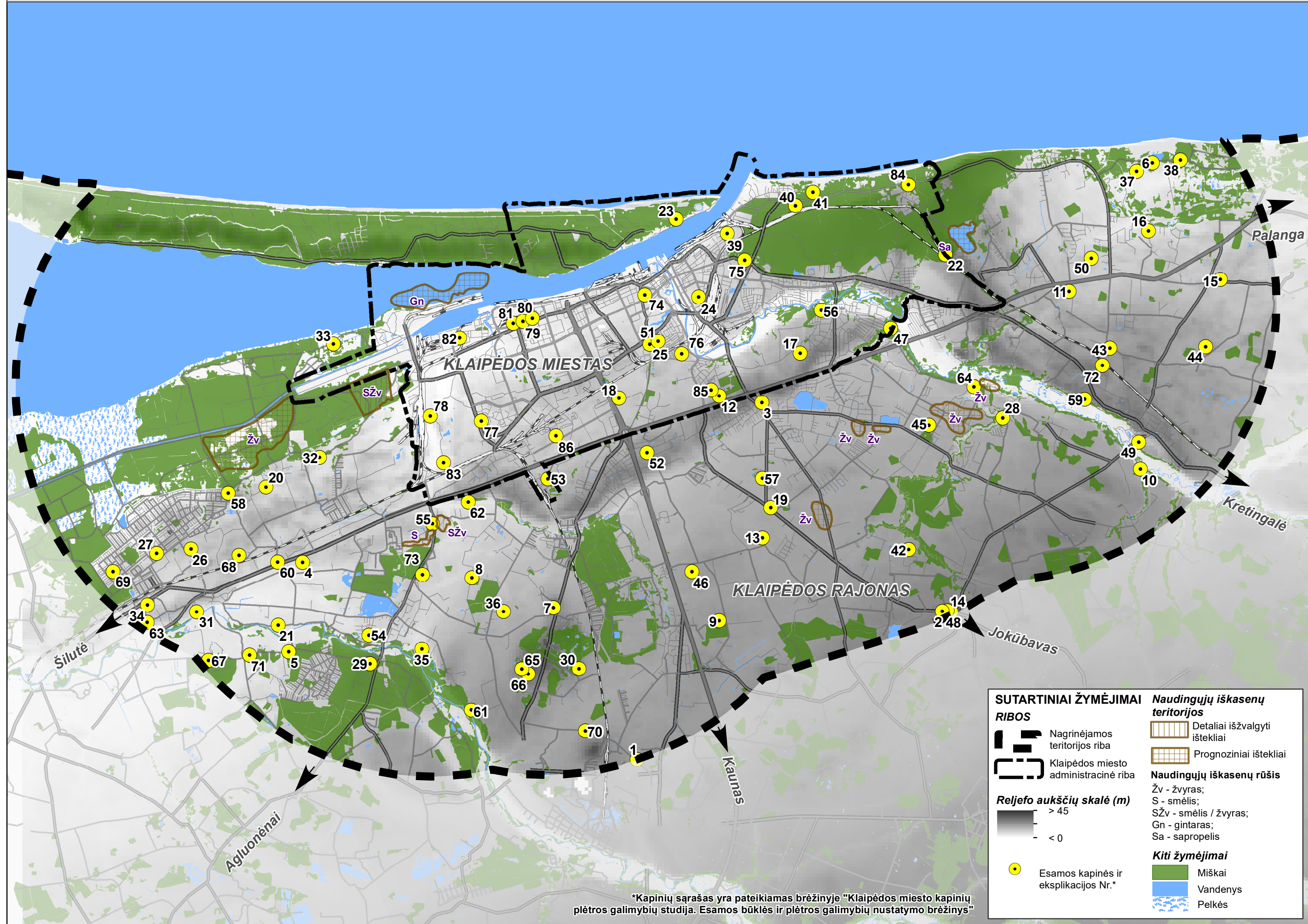
- Valstybinės reikšmės miškų riba
- Vandenys
- Pelkės

Reljefo aukščių skalė (m)

- > 45
- < 0

● Esamos kapinės ir eksplikacijos Nr.*

*Kapinių sąrašas yra pateikiamas brėžinyje "Klaipėdos miesto kapinių plėtros galimybių studija. Esamos būklės ir plėtros galimybių nustatymo brėžinys"



*Kapinių sąrašas yra pateikiamas brėžinyje "Klaipėdos miesto kapinių plėtros galimybių studija. Esamos būklės ir plėtros galimybių nustatymo brėžinys"

SUTARTINIAI ŽYMĖJIMAI

RIBOS

- Nagrinėjamos teritorijos riba
- Klaipėdos miesto administracinė riba

Reljefo aukščių skalė (m)

- > 45
- < 0

Reljefo aukščių skalė (m)

- Esamos kapinės ir eksplikacijos Nr.*

Naudingųjų iškasenų teritorijos

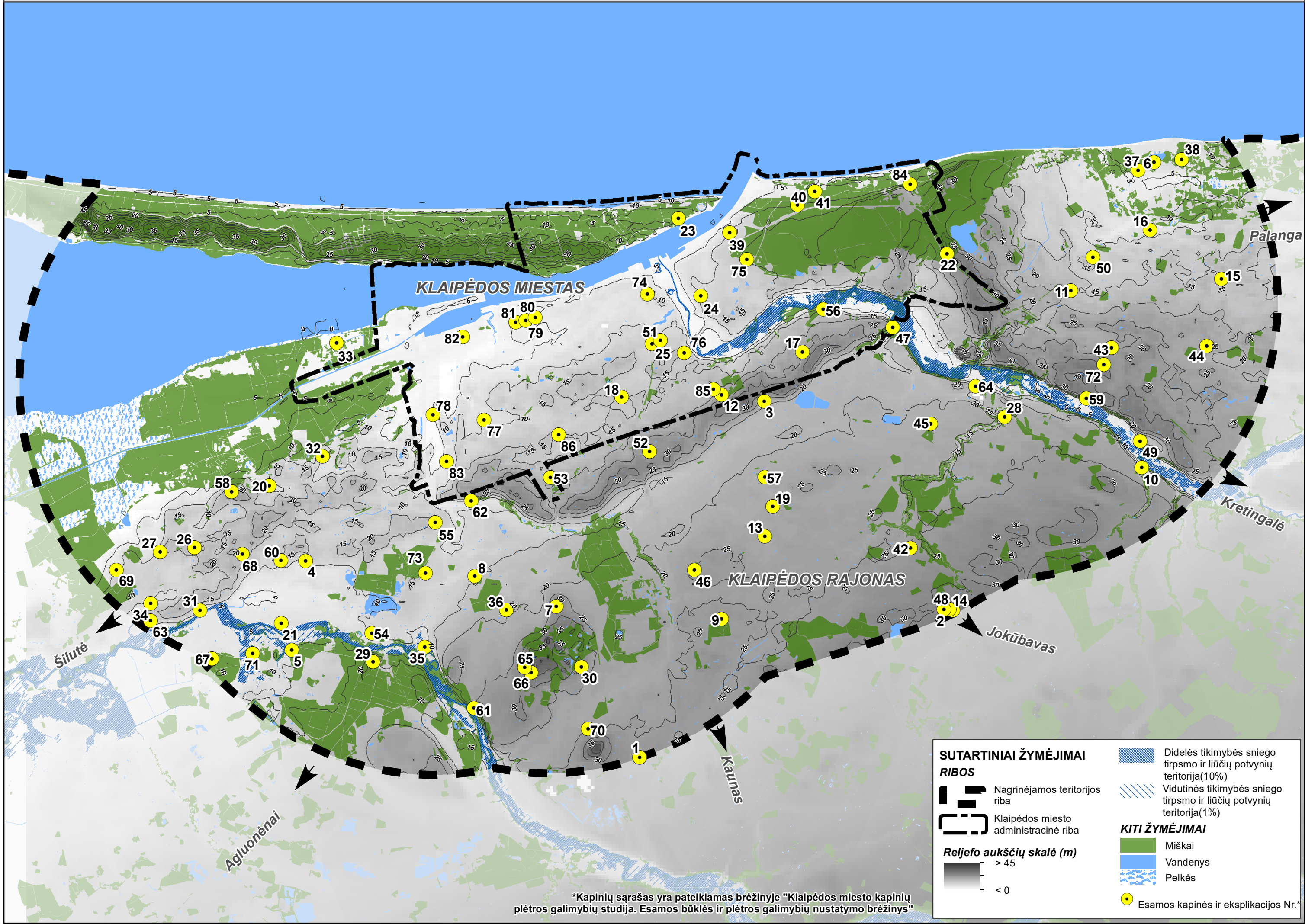
- Detaliai išžvalgyti ištekliai
- Prognoziniai ištekliai

Naudingųjų iškasenų rūšis

- Žv - žvyras;
- S - smėlis;
- SŽv - smėlis / žvyras;
- Gn - gintaras;
- Sa - sapropelis

Kiti žymėjimai

- Miškai
- Vandensys
- Pelkės



SUTARTINIAI ŽYMĖJIMAI

RIBOS

- Nagrinėjamos teritorijos riba
- Klaipėdos miesto administracinė riba

Reljefo aukščių skalė (m)

- > 45
- < 0

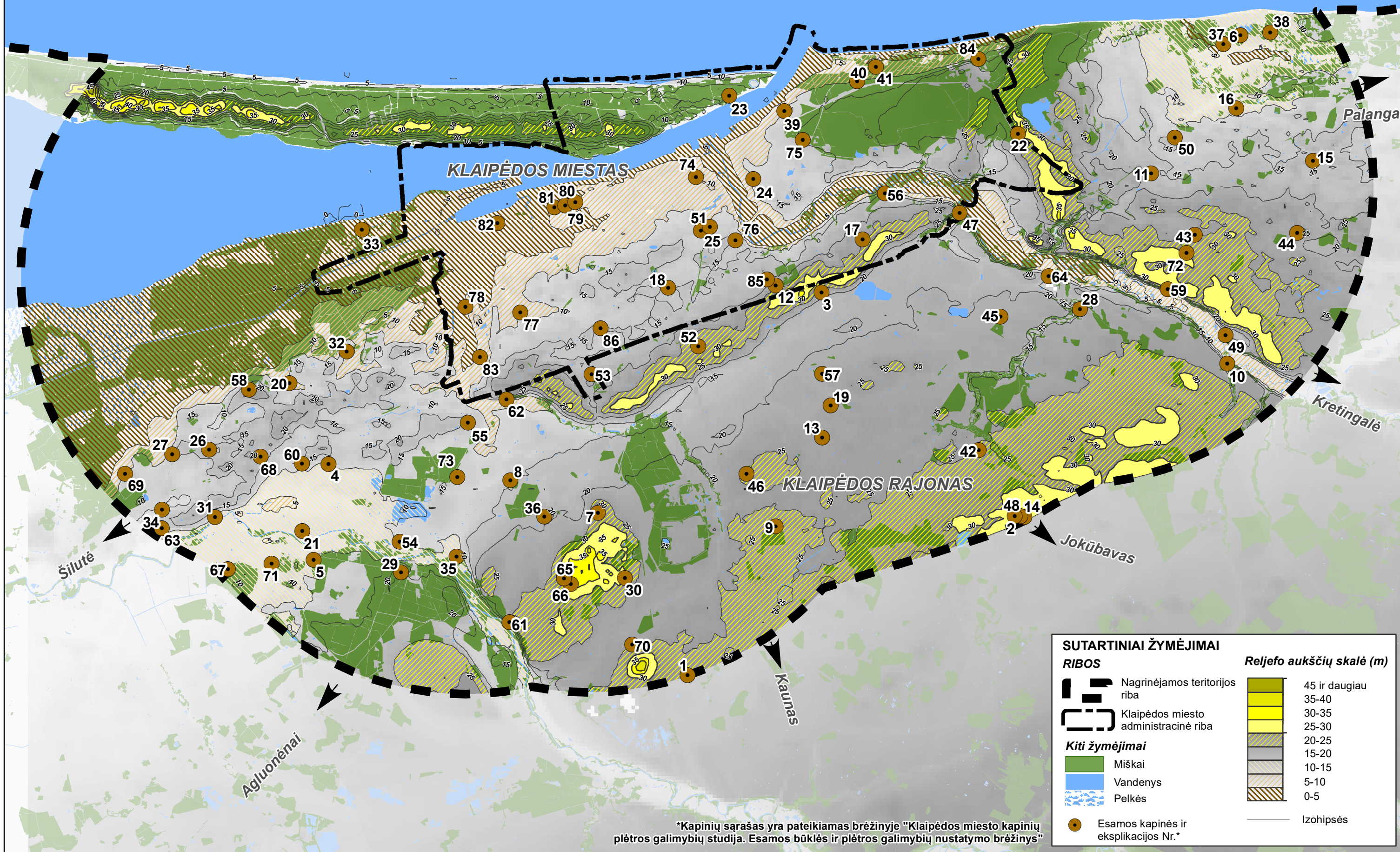
KITI ŽYMĖJIMAI

- Miškai
- Vandenys
- Pelkės
- Esamos kapinės ir eksplikacijos Nr.*

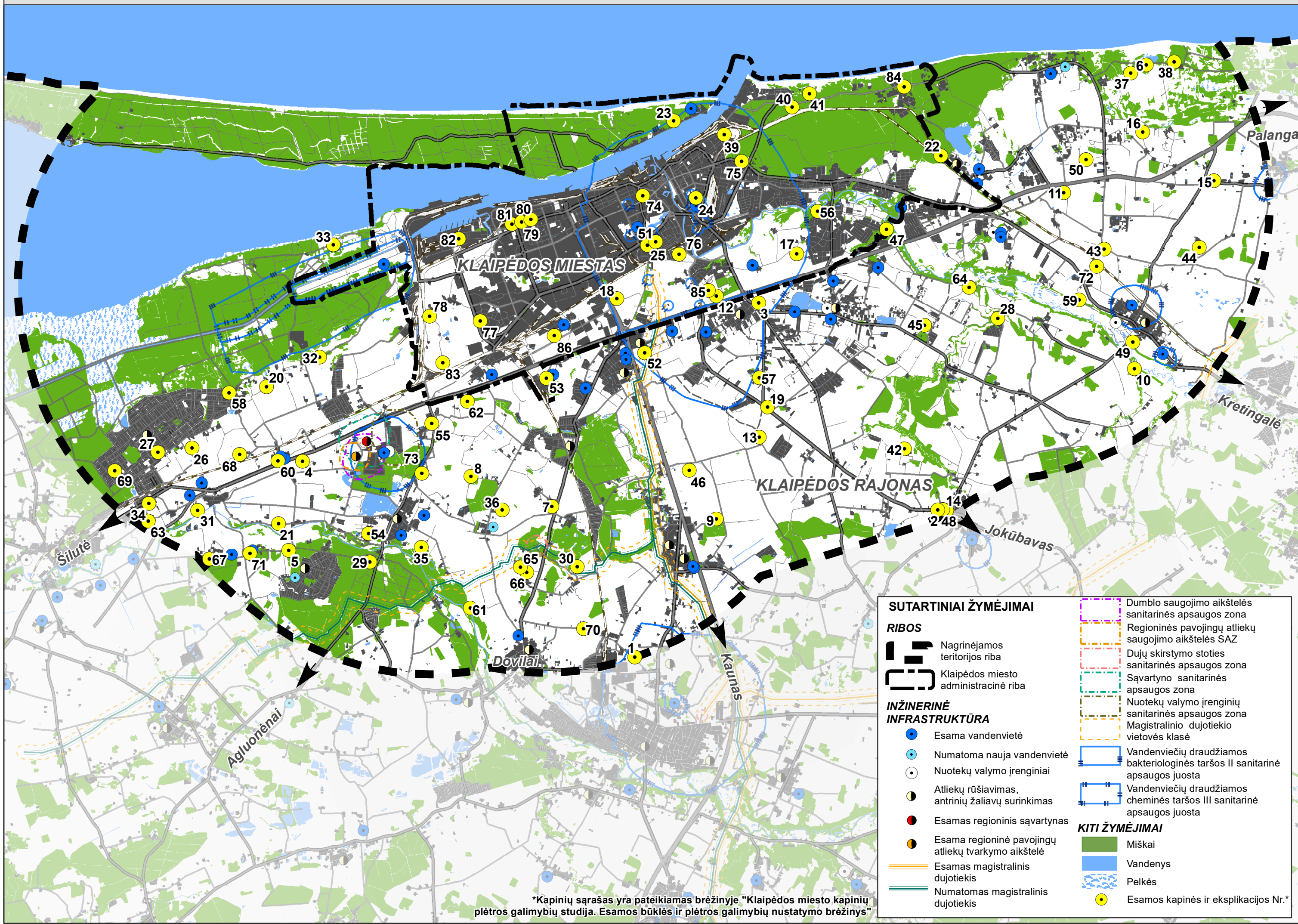
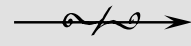
SUTARTINIAI ŽYMĖJIMAI

- Didelės tikimybės sniego tirpsmo ir liūčių potvynių teritorija(10%)
- Vidutinės tikimybės sniego tirpsmo ir liūčių potvynių teritorija(1%)

*Kapinių sąrašas yra pateikiamas brėžinyje "Klaipėdos miesto kapinių plėtros galimybių studija. Esamos būklės ir plėtros galimybių nustatymo brėžinys"



*Kapinių sąrašas yra pateikiamas brėžinyje "Klaipėdos miesto kapinių plėtros galimybių studija. Esamos būklės ir plėtros galimybių nustatymo brėžinys"



SUTARTINIAI ŽYMĖJIMAI

RIBOS

- Nagrinėjamos teritorijos riba
- Klaipėdos miesto administracinė riba

INŽINERINĖ INFRASTRUKTŪRA

- Esama vandenvietė
- Numatoma nauja vandenvietė
- Nuotekų valymo įrenginiai
- Atliekų rūšiavimas, antrinių žaliavų surinkimas
- Esamas regioninis sąvartynas
- Esama regioninė pavojingų atliekų tvarkymo aikštelė
- Esamas magistralinis dujotiekis
- Numatomas magistralinis dujotiekis

KITI ŽYMĖJIMAI

- Miškai
- Vandenis
- Pelkės
- Esamos kapinės ir eksplikacijos Nr.*

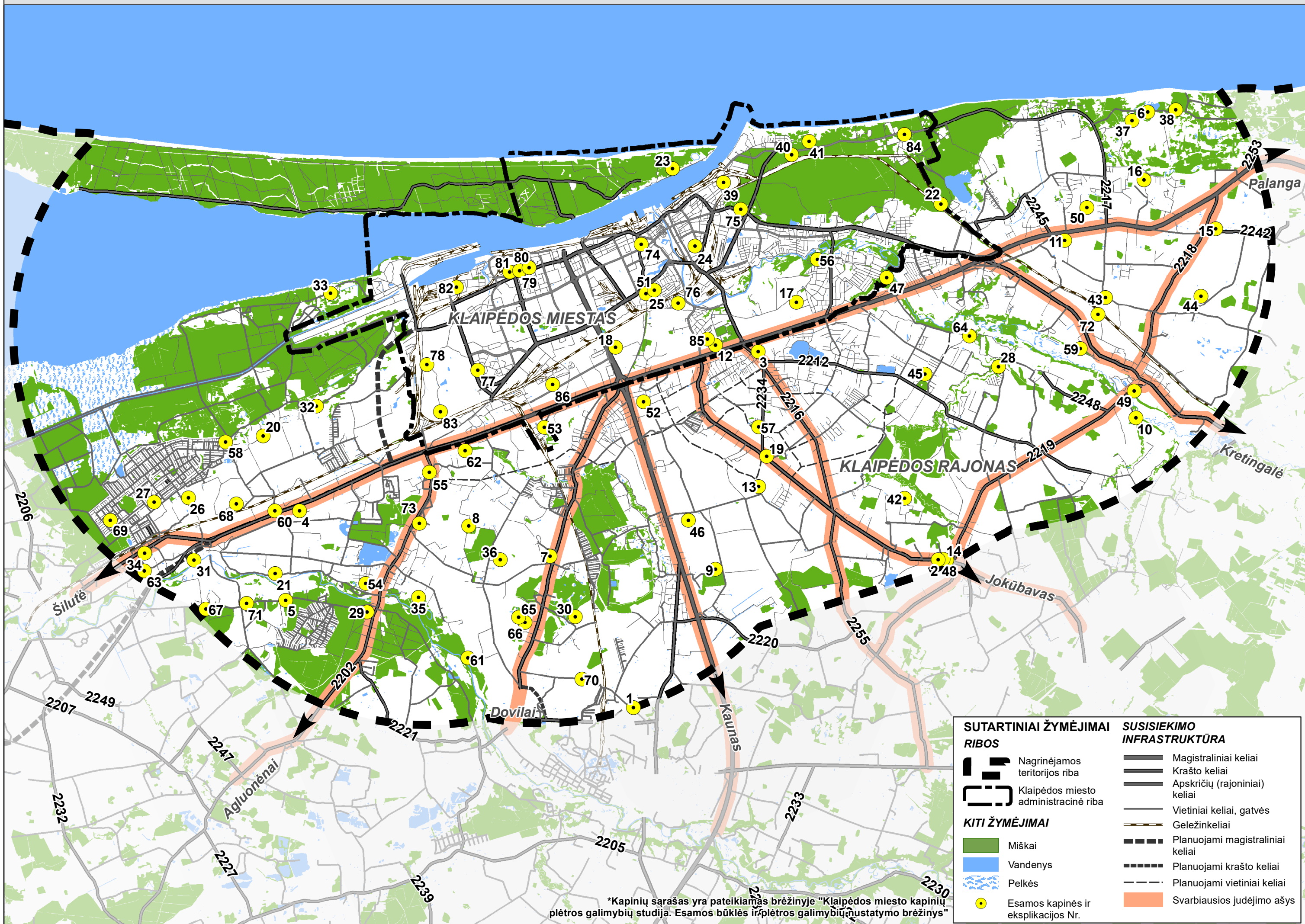
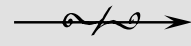
DUMBLIO SAUGOJIMO AIKŠTELĖS

- sanitarinės apsaugos zona
- Regioninės pavojingų atliekų saugojimo aikštelės SAZ
- Dujų skirstymo stoties sanitarinės apsaugos zona
- Sąvartyno sanitarinės apsaugos zona
- Nuotekų valymo įrenginių sanitarinės apsaugos zona
- Magistralinio dujotiekio vietovės klasė

VANDENVIEČIŲ DRAUDŽIAMOS BAKTERIOLOGINĖS TARŠOS II SANITARINĖ APSAUGOS JUOSTA

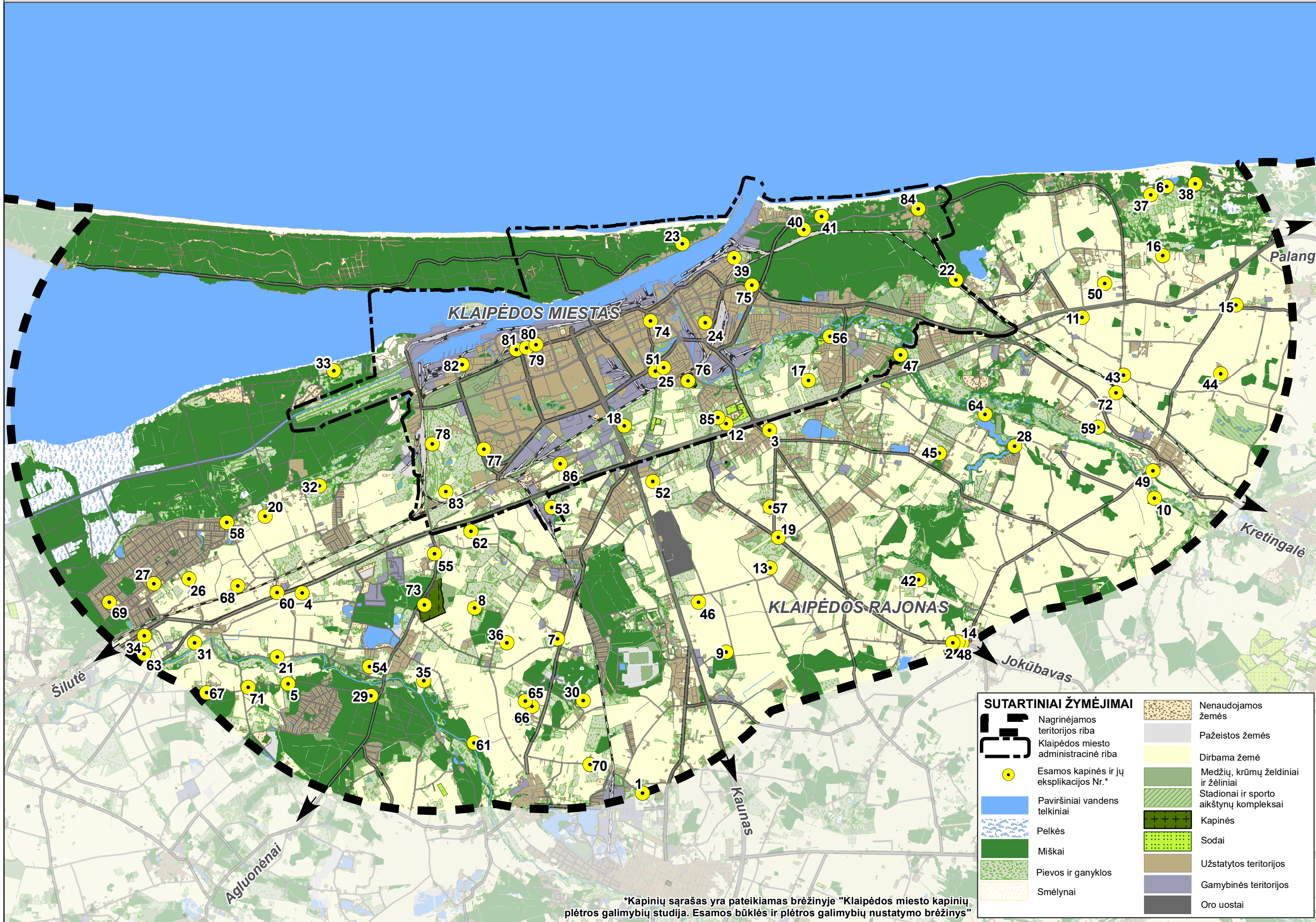
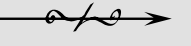
VANDENVIEČIŲ DRAUDŽIAMOS CHEMINĖS TARŠOS III SANITARINĖ APSAUGOS JUOSTA

*Kapinių sąrašas yra pateikiamas brėžinyje "Klaipėdos miesto kapinių plėtros galimybių studija. Esamos būklės ir plėtros galimybių nustatymo brėžinys"



SUTARTINIAI ŽYMĖJIMAI	
RIBOS	
	Nagrinėjamos teritorijos riba
	Klaipėdos miesto administracinė riba
KITI ŽYMĖJIMAI	
	Miškai
	Vandenys
	Pelkės
	Esamos kapinės ir eksplikacijos Nr.
SUSISIEKIMO INFRASTRUKTŪRA	
	Magistraliniai keliai
	Krašto keliai
	Apskričių (rajoniniai) keliai
	Vietiniai keliai, gatvės
	Geležinkeliai
	Planuojami magistraliniai keliai
	Planuojami krašto keliai
	Planuojami vietiniai keliai
	Svarbiausios judėjimo ašys

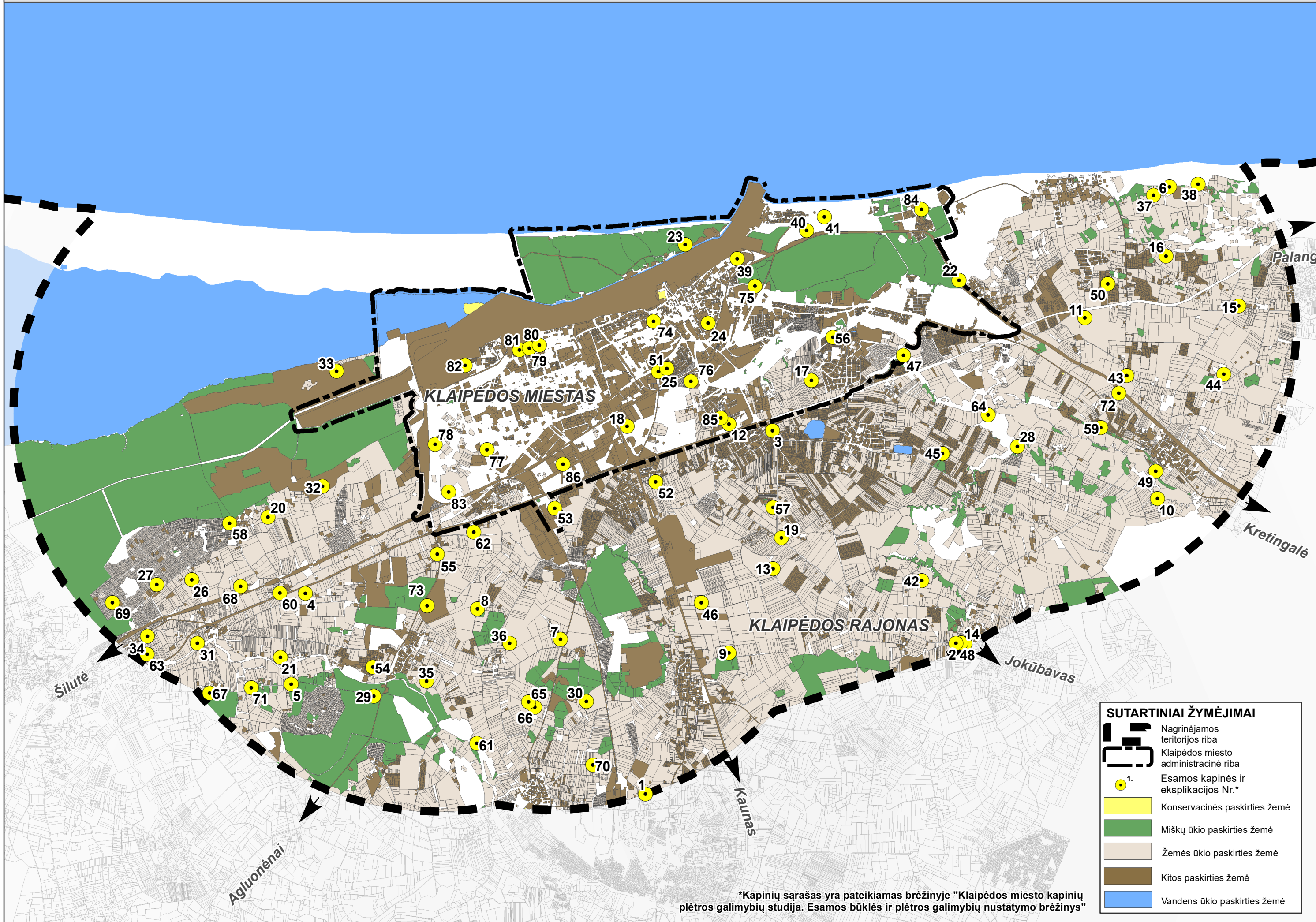
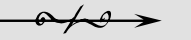
*Kapinių sąrašas yra pateikiamas brėžinyje "Klaipėdos miesto kapinių plėtros galimybių studija. Esamos būklės ir plėtros galimybių nustatymo brėžinys"



SUTARTINIAI ŽYMĖJIMAI

	Nagrinėjamos teritorijos riba		Nenaudojamos žemės
	Klaipėdos miesto administracinė riba		Pažeistos žemės
	Esamos kapinės ir jų eksplikacijos Nr.*		Dirbama žemė
	Paviršiniai vandens telkiniai		Medžių, krūmų želdiniai ir žėliniai
	Pelkės		Stadionai ir sporto aikštynų kompleksai
	Miškaai		Kapinės
	Pievos ir ganyklos		Sodai
	Smėlynai		Užstatytos teritorijos
			Gamybinės teritorijos
			Oro uostai

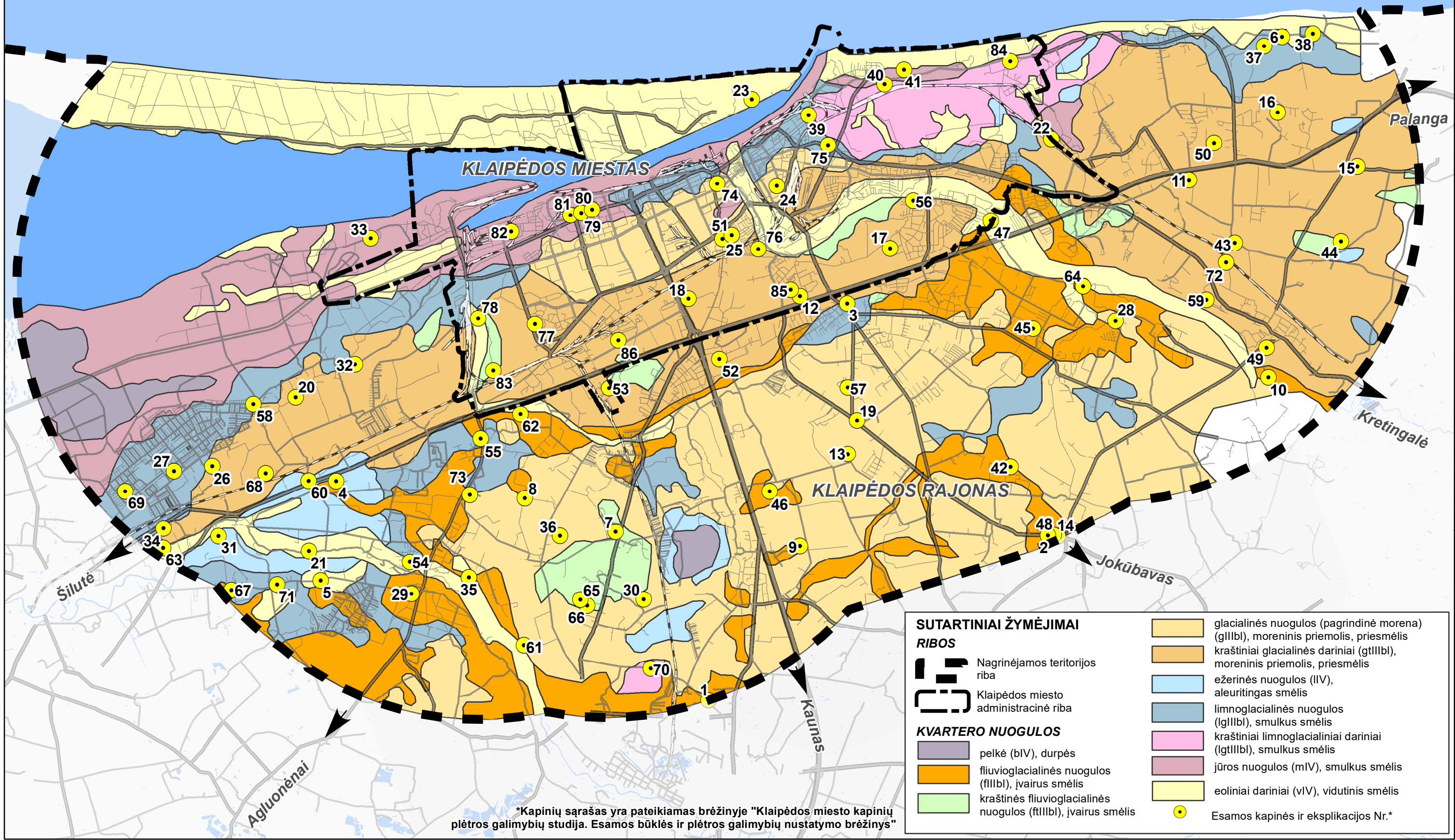
*Kapinių sąrašas yra pateikiamas brėžinyje "Klaipėdos miesto kapinių plėtros galimybių studija. Esamos būklės ir plėtros galimybių nustatymo brėžinys"



SUTARTINIAI ŽYMĖJIMAI

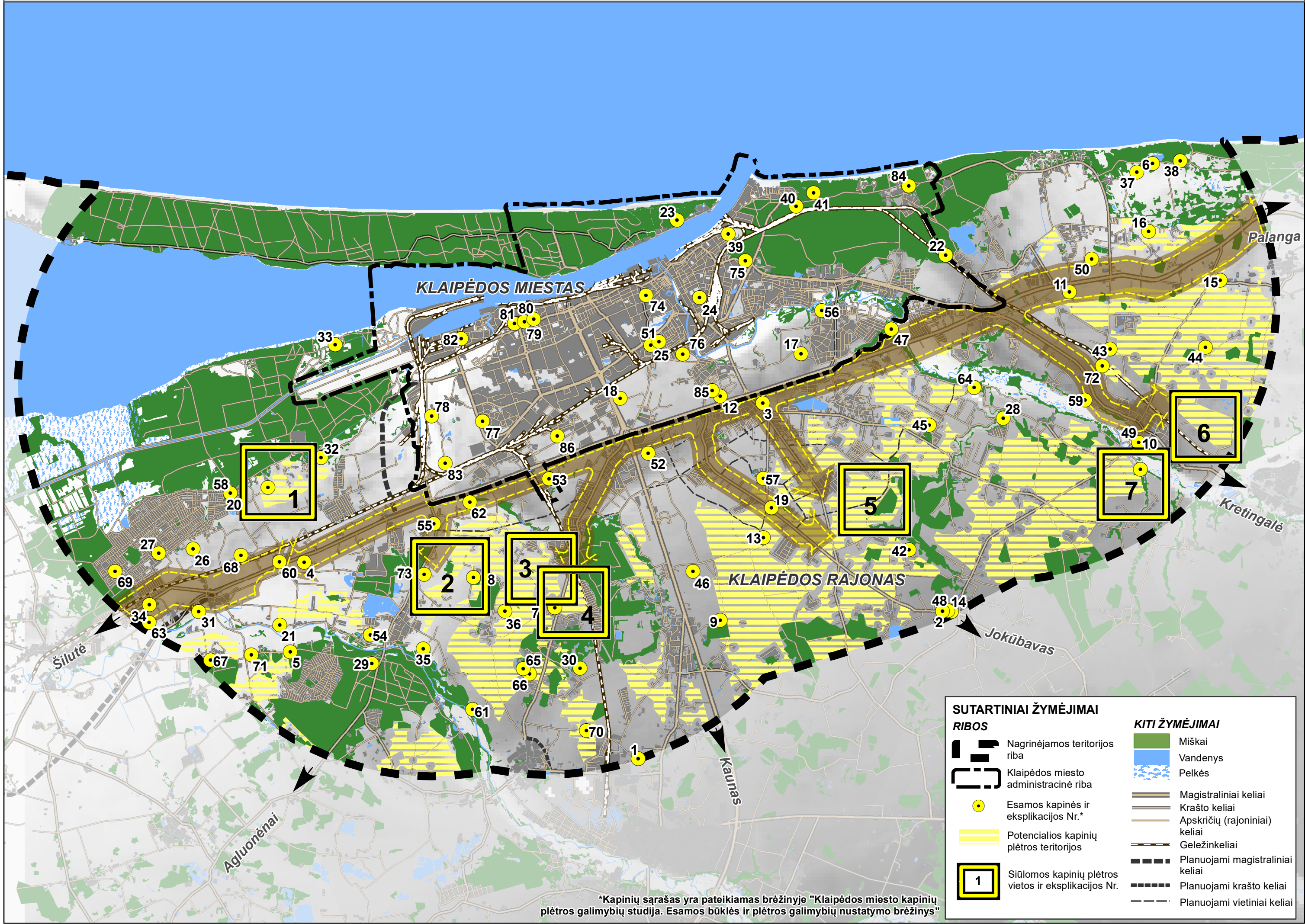
	Nagrinėjamos teritorijos riba
	Klaipėdos miesto administracinė riba
	1. Esamos kapinės ir eksplikacijos Nr.*
	Konservacinės paskirties žemė
	Miškų ūkio paskirties žemė
	Žemės ūkio paskirties žemė
	Kitos paskirties žemė
	Vandens ūkio paskirties žemė

*Kapinių sąrašas yra pateikiamas brėžinyje "Klaipėdos miesto kapinių plėtros galimybių studija. Esamos būklės ir plėtros galimybių nustatymo brėžinys"



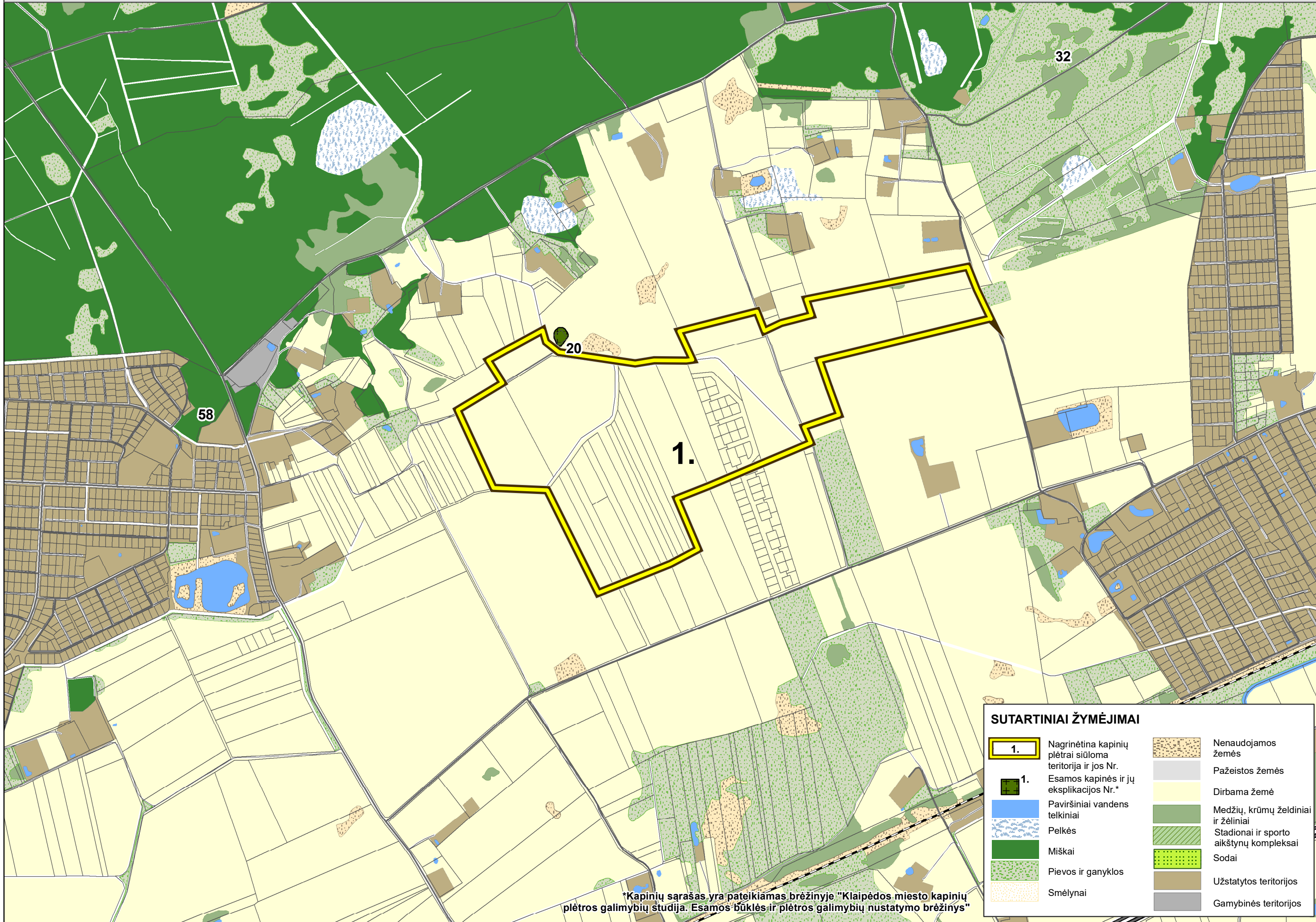
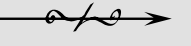
SUTARTINIAI ŽYMĖJIMAI	
	Nagrinėjamos teritorijos riba
	Klaipėdos miesto administracinė riba
KVARTERO NUOGULOS	
	pelkė (bIV), durpės
	fluvioglacialinės nuogulos (fIIIbl), įvairus smėlis
	kraštinės fluvioglacialinės nuogulos (ftIIIbl), įvairus smėlis
	glacialinės nuogulos (pagrindinė morena) (gIIIbl), moreninis priemolis, priesmėlis
	kraštiniai glacialinės dariniai (gtIIIbl), moreninis priemolis, priesmėlis
	ežerinės nuogulos (IIV), aleuritingas smėlis
	limnoglacialinės nuogulos (lgIIIbl), smulkus smėlis
	kraštiniai limnoglacialiniai dariniai (lgtIIIbl), smulkus smėlis
	jūros nuogulos (mIV), smulkus smėlis
	eoliniai dariniai (vIV), vidutinis smėlis
	Esamos kapinės ir eksplikacijos Nr.*

*Kapinių sąrašas yra pateikiamas brėžinyje "Klaipėdos miesto kapinių plėtros galimybių studija. Esamos būklės ir plėtros galimybių nustatymo brėžinys"



SUTARTINIAI ŽYMĖJIMAI	
RIBOS	KITI ŽYMĖJIMAI
Nagrinėjamos teritorijos riba	Miškai
Klaipėdos miesto administracinė riba	Vandenys
Esamos kapinės ir eksplikacijos Nr.*	Pelkės
Potencialios kapinių plėtros teritorijos	Magistraliniai keliai
Siūlomos kapinių plėtros vietos ir eksplikacijos Nr.	Krašto keliai
	Apskričių (rajoniniai) keliai
	Geležinkeliai
	Planuojami magistraliniai keliai
	Planuojami krašto keliai
	Planuojami vietiniai keliai

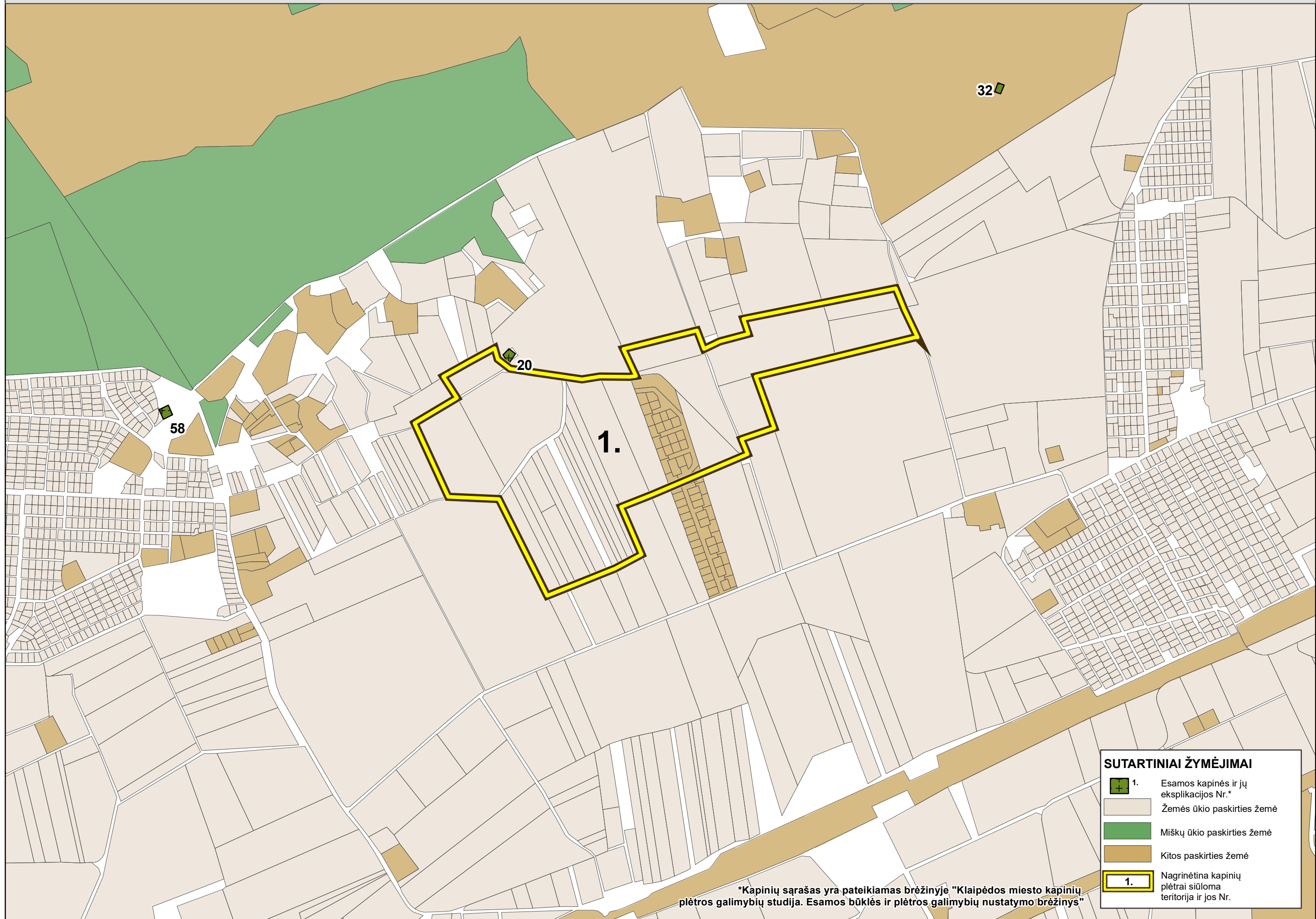
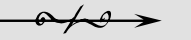
*Kapinių sąrašas yra pateikiamas brėžinyje "Klaipėdos miesto kapinių plėtros galimybių studija. Esamos būklės ir plėtros galimybių nustatymo brėžinys"








SUTARTINIAI ŽYMĖJIMAI

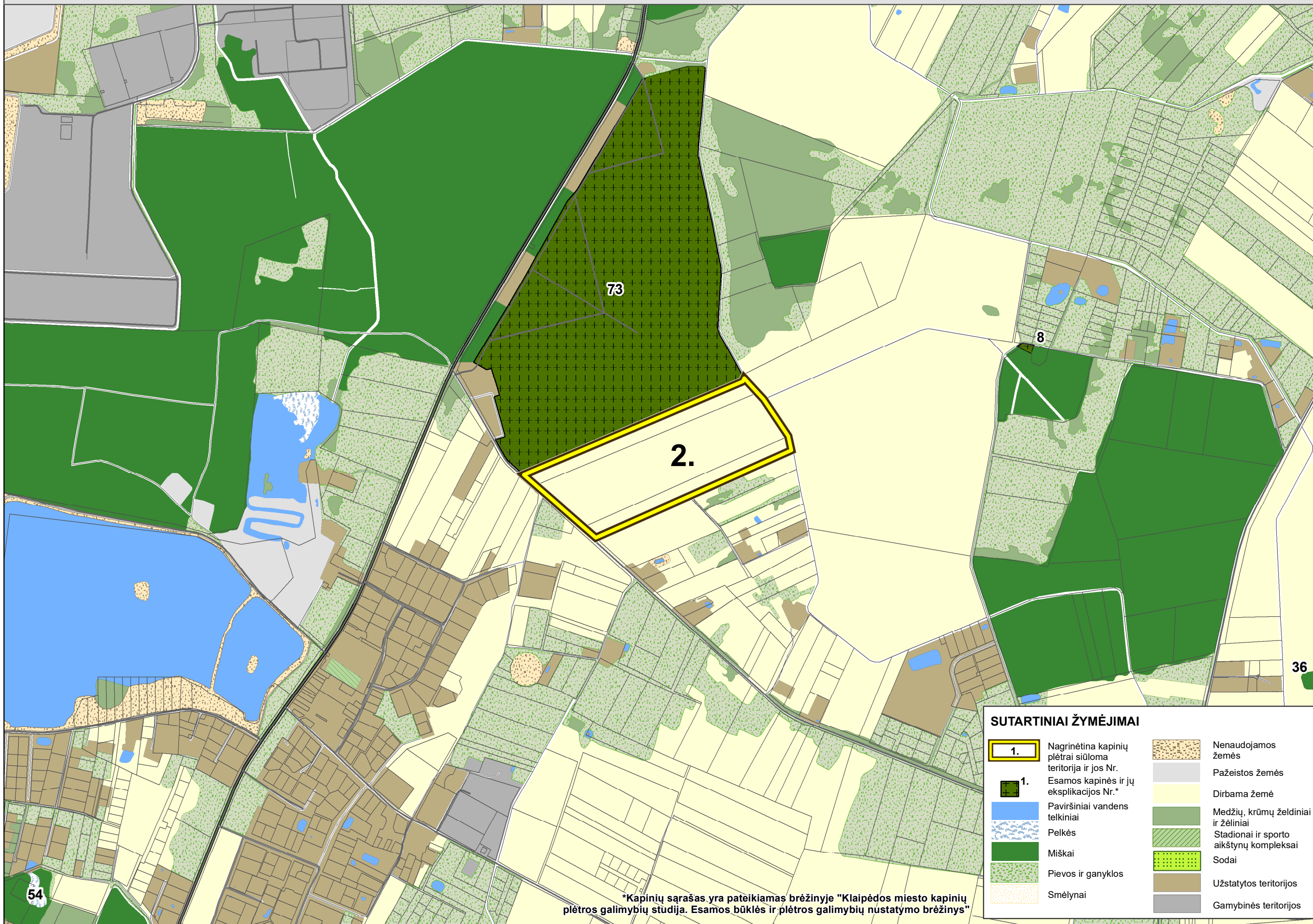

	Nagrinėama kapinių plėtrai siūloma teritorija ir jos Nr.		Nenaudojamos žemės
	Esamos kapinės ir jų eksplikacijos Nr.*		Pažeistos žemės
	Paviršiniai vandens telkiniai		Dirbama žemė
	Pelkės		Medžių, krūmų želdiniai ir žėliniai
	Mišakai		Stadionai ir sporto aikštynų kompleksai
	Pievos ir ganyklos		Sodai
	Smėlynai		Užstatytos teritorijos
			Gamybinės teritorijos

*Kapinių sąrašas yra pateikiamas brėžinyje "Klaipėdos miesto kapinių plėtros galimybių studija. Esamos būklės ir plėtros galimybių nustatymo brėžinys"



SUTARTINIAI ŽYMĖJIMAI	
 1.	Esamos kapinės ir jų eksplikacijos Nr.*
	Žemės ūkio paskirties žemė
	Miškų ūkio paskirties žemė
	Kitos paskirties žemė
 1.	Nagrinėtina kapinių plėtrai siūloma teritorija ir jos Nr.

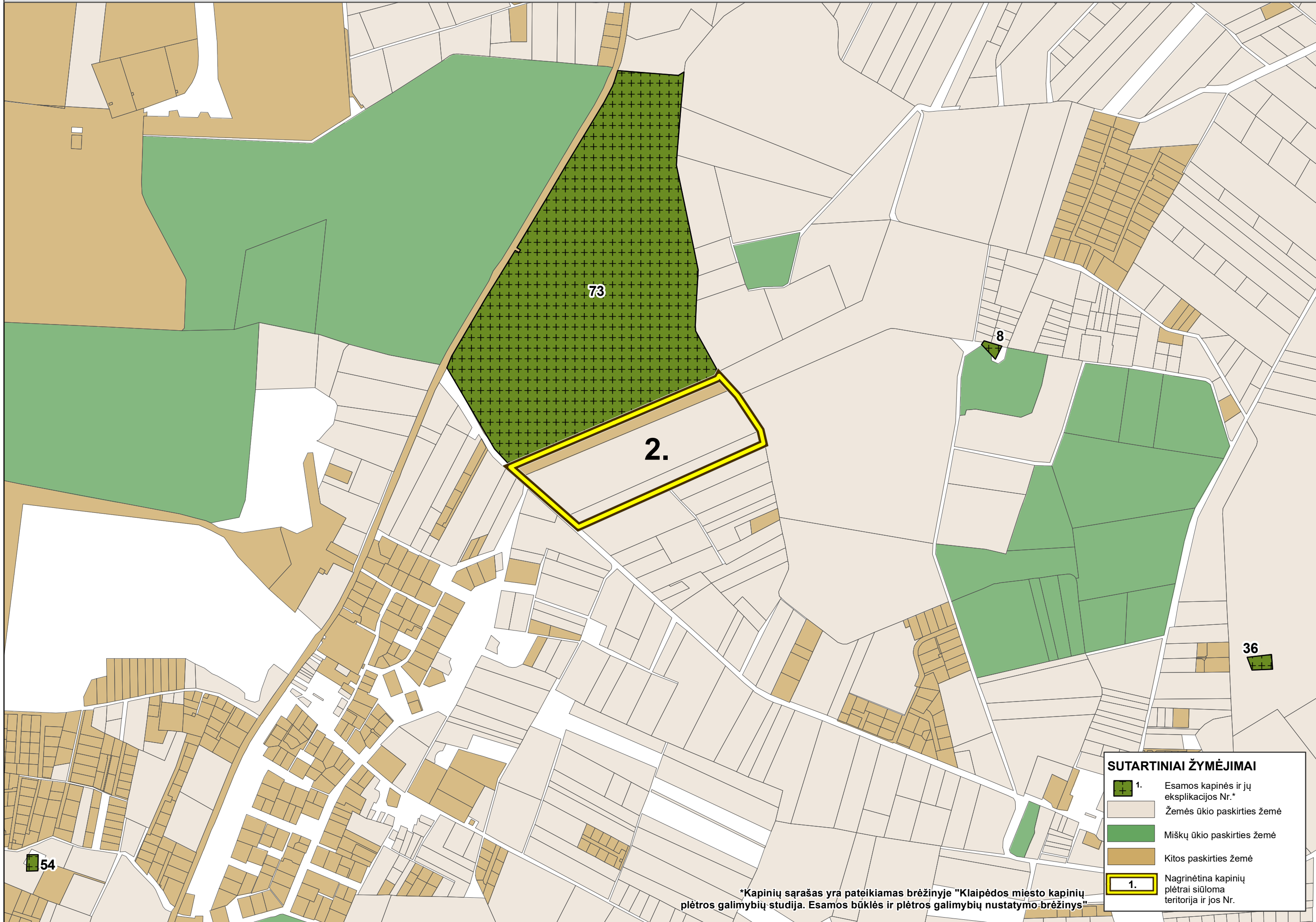
*Kapinių sąrašas yra pateikiamas brėžinyje "Klaipėdos miesto kapinių plėtros galimybių studija. Esamos būklės ir plėtros galimybių nustatymo brėžinys"



SUTARTINIAI ŽYMĖJIMAI

	1. Nagrinėtina kapinių plėtrai siūloma teritorija ir jos Nr.		Nenaudojamos žemės
	1. Esamos kapinės ir jų eksplikacijos Nr.*		Pažeistos žemės
	Paviršiniai vandens telkiniai		Dirbama žemė
	Pelkės		Medžių, krūmų želdiniai ir žėliniai
	Mišakai		Stadionai ir sporto aikštynų kompleksai
	Pievos ir ganyklos		Sodai
	Smėlynai		Užstatytos teritorijos
			Gamybinės teritorijos

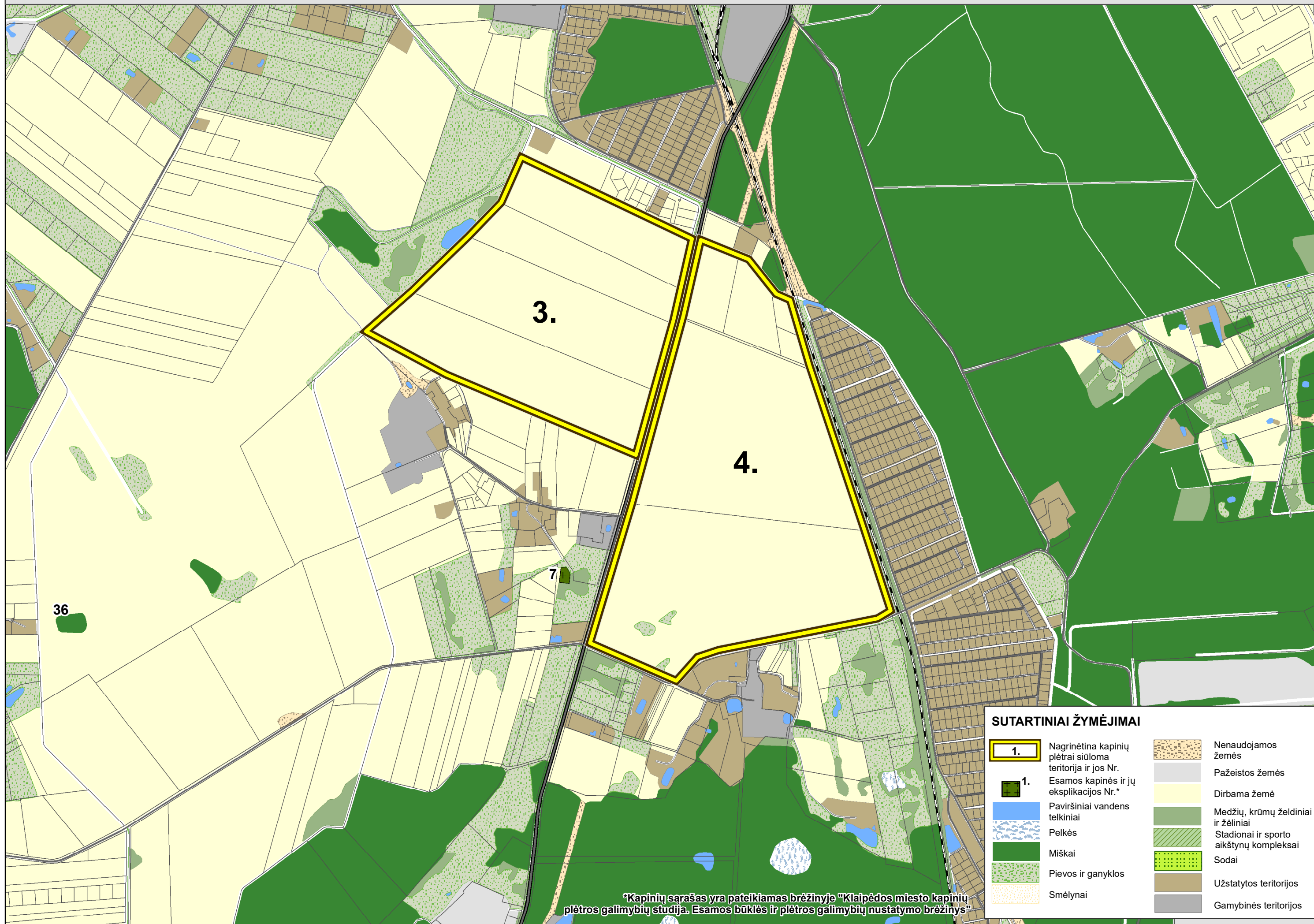
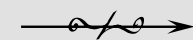
*Kapinių sąrašas yra pateikiamas brėžinyje "Klaipėdos miesto kapinių plėtros galimybių studija. Esamos būklės ir plėtros galimybių nustatymo brėžinys"



SUTARTINIAI ŽYMĖJIMAI

	1. Esamos kapinės ir jų eksplikacijos Nr.*
	Žemės ūkio paskirties žemė
	Miškų ūkio paskirties žemė
	Kitos paskirties žemė
	1. Nagrinėtina kapinių plėtrai siūloma teritorija ir jos Nr.

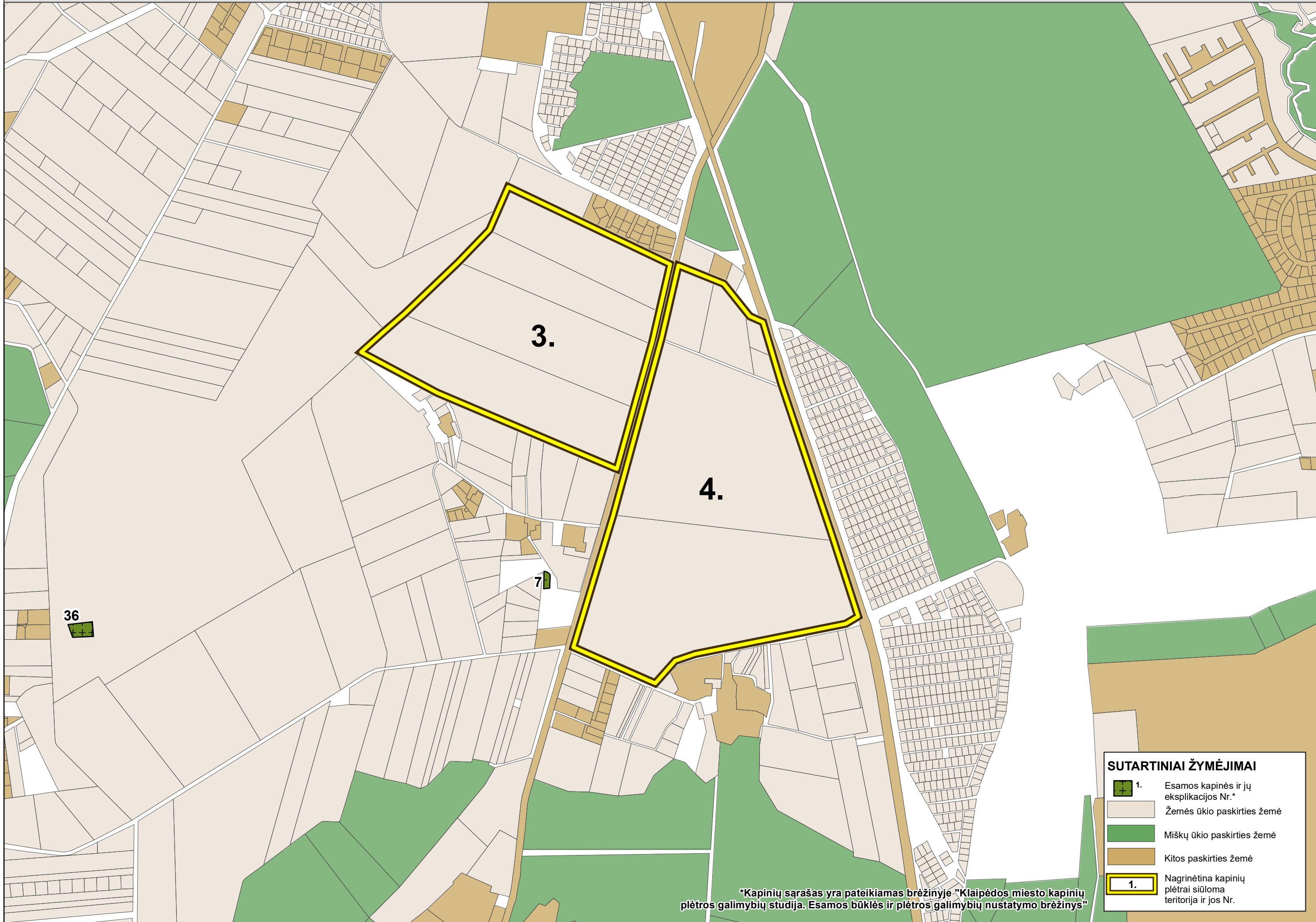
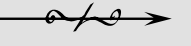
*Kapinių sąrašas yra pateikiamas brėžinyje "Klaipėdos miesto kapinių plėtros galimybių studija. Esamos būklės ir plėtros galimybių nustatymo brėžinys"








SUTARTINIAI ŽYMĖJIMAI

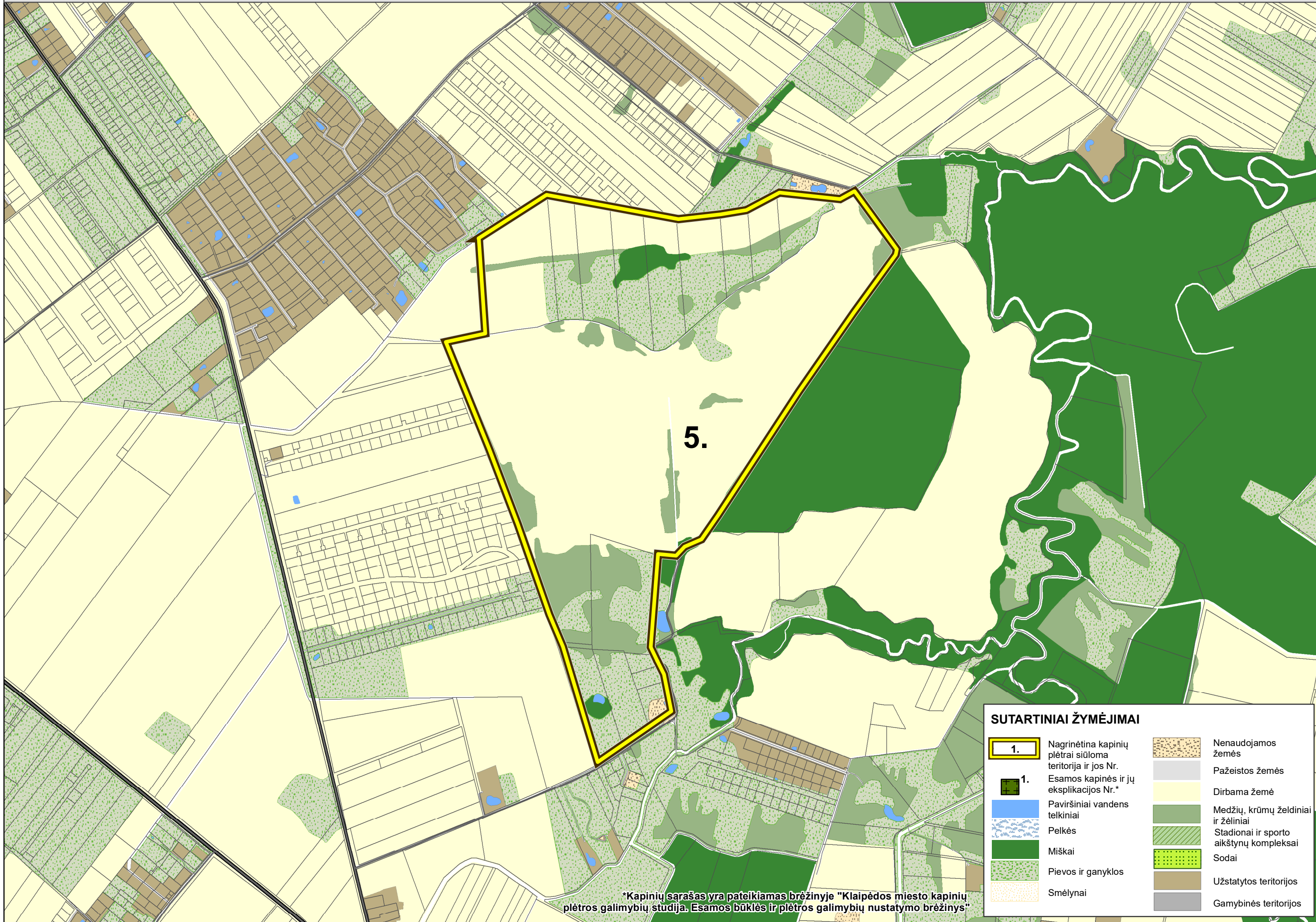
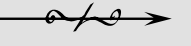
	1. Nagrinėtina kapinių plėtrai siūloma teritorija ir jos Nr.		Nenaudojamos žemės
	1. Esamos kapinės ir jų eksplikacijos Nr.*		Pažeistos žemės
	Paviršiniai vandens telkiniai		Dirbama žemė
	Pelkės		Medžių, krūmų želdiniai ir žėliniai
	Miškai		Stadionai ir sporto aikštynų kompleksai
	Pievos ir ganyklos		Sodai
	Smėlynai		Užstatytos teritorijos
			Gamybinės teritorijos

*Kapinių sąrašas yra pateikiamas brėžinyje "Klaipėdos miesto kapinių plėtros galimybių studija. Esamos būklės ir plėtros galimybių nustatymo brėžinys"



SUTARTINIAI ŽYMĖJIMAI	
 1.	Esamos kapinės ir jų eksplikacijos Nr.*
	Žemės ūkio paskirties žemė
	Miškų ūkio paskirties žemė
	Kitos paskirties žemė
 1.	Nagrinėtina kapinių plėtrai siūloma teritorija ir jos Nr.

*Kapinių sąrašas yra pateikiamas brėžinyje "Klaipėdos miesto kapinių plėtros galimybių studija. Esamos būklės ir plėtros galimybių nustatymo brėžinys"

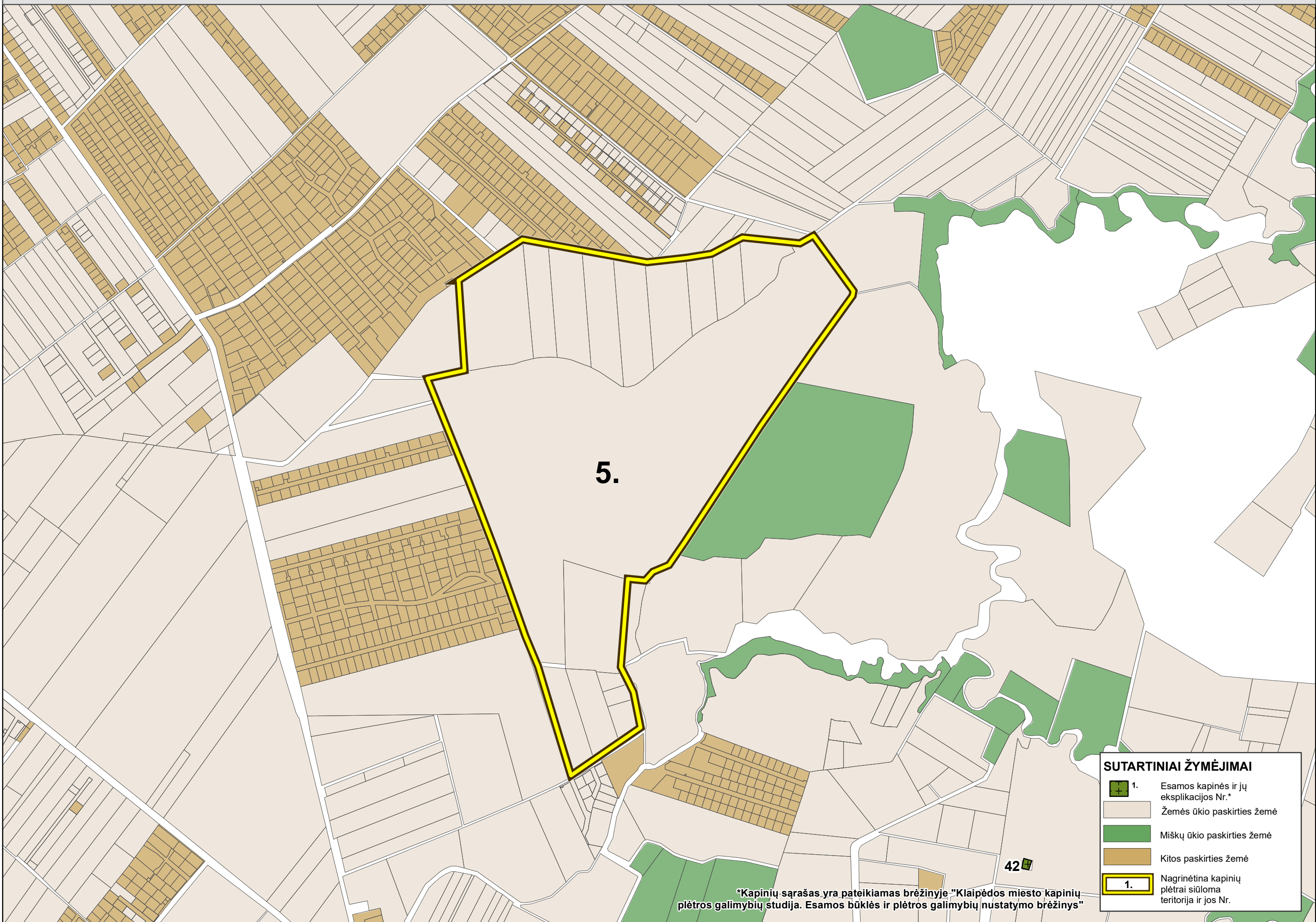


5.

SUTARTINIAI ŽYMĖJIMAI

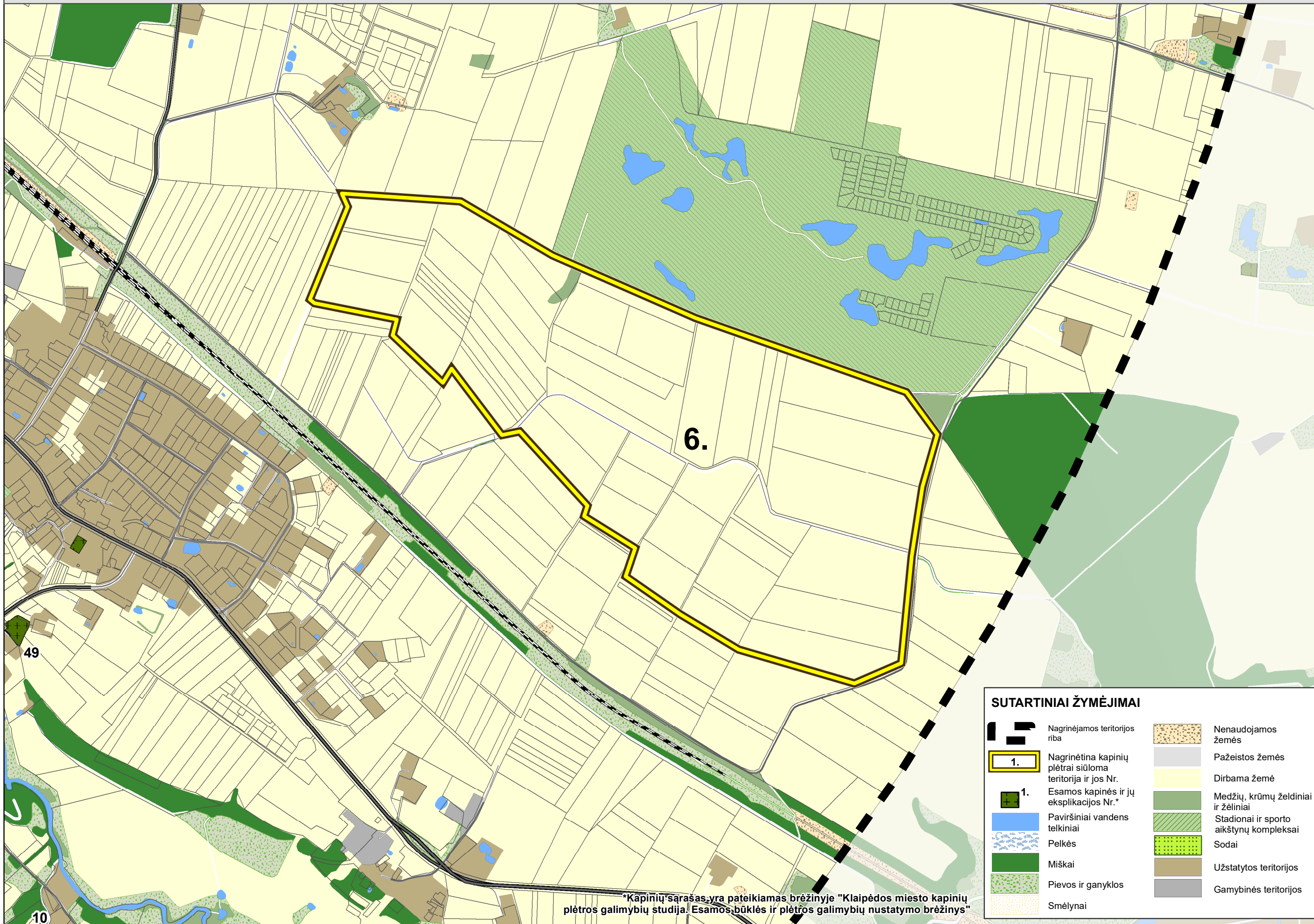
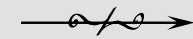
	1. Nagrinėtina kapinių plėtrai siūloma teritorija ir jos Nr.		Nenaudojamos žemės
	1. Esamos kapinės ir jų eksplikacijos Nr.*		Pažeistos žemės
	Paviršiniai vandens telkiniai		Dirbama žemė
	Pelkės		Medžių, krūmų želdiniai ir žėliniai
	Miškai		Stadionai ir sporto aikštynų kompleksai
	Pievos ir ganyklos		Sodai
	Smėlynai		Užstatytos teritorijos
			Gamybinės teritorijos

*Kapinių sąrašas yra pateikiamas brėžinyje "Klaipėdos miesto kapinių plėtros galimybių studija. Esamos būklės ir plėtros galimybių nustatymo brėžinys"



SUTARTINIAI ŽYMĖJIMAI	
	1. Esamos kapinės ir jų eksplikacijos Nr.*
	Žemės ūkio paskirties žemė
	Miškų ūkio paskirties žemė
	Kitos paskirties žemė
	Nagrinėtina kapinių plėtrai siūloma teritorija ir jos Nr.

*Kapinių sąrašas yra pateikiamas brėžinyje "Klaipėdos miesto kapinių plėtros galimybių studija. Esamos būklės ir plėtros galimybių nustatymo brėžinys"



6.

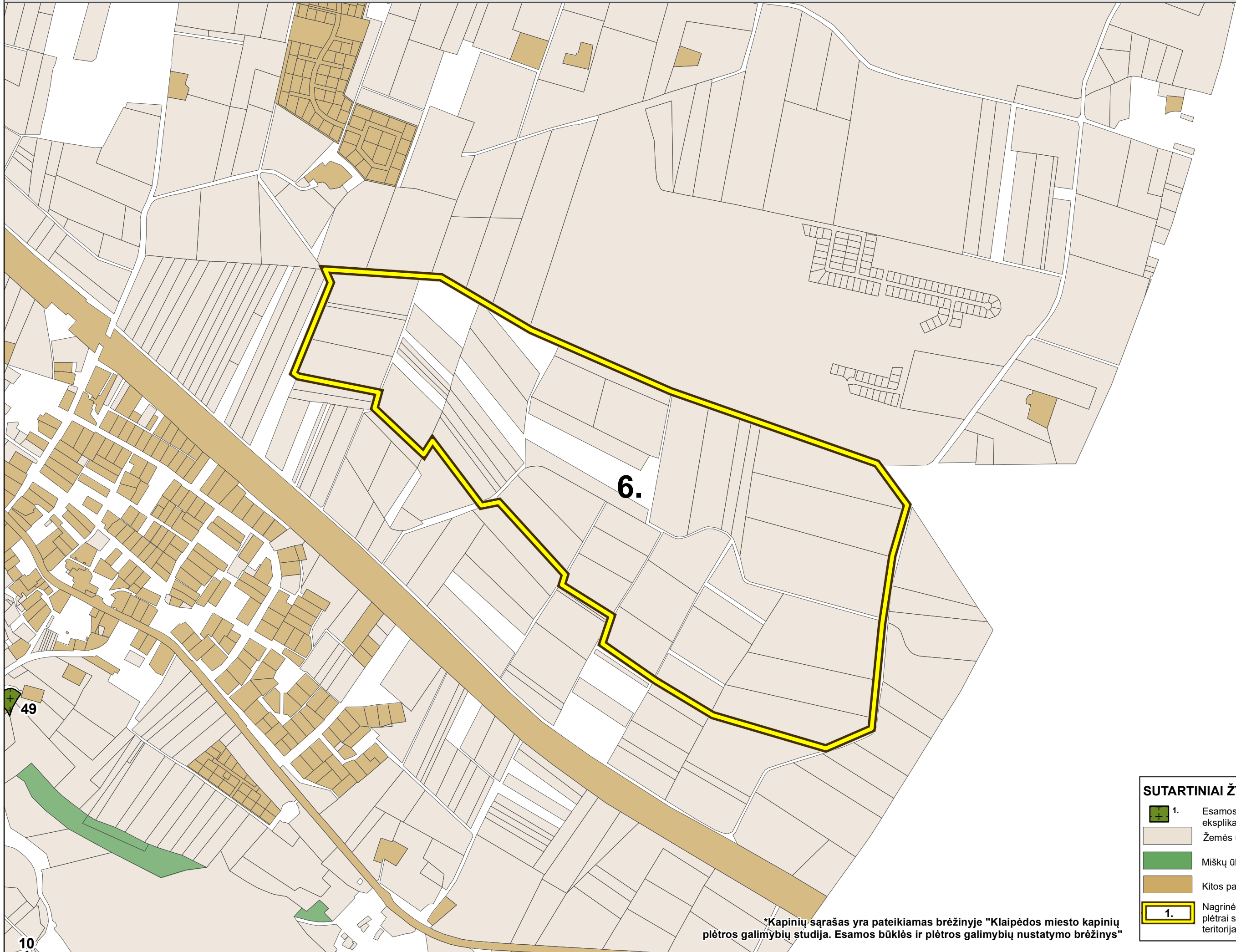
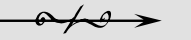
49

10

SUTARTINIAI ŽYMĖJIMAI

	Nagrinėjamos teritorijos riba		Nenaudojamos žemės
	1. Nagrinėtina kapinių plėtrai siūloma teritorija ir jos Nr.		Pažeistos žemės
	1. Esamos kapinės ir jų eksplikacijos Nr.*		Dirbama žemė
	Paviršiniai vandens telkiniai		Medžių, krūmų želdiniai ir žėliniai
	Pelkės		Stadionai ir sporto aikštynų kompleksai
	Mišakai		Sodai
	Pievos ir ganyklos		Užstatytos teritorijos
	Smėlynai		Gamybinės teritorijos

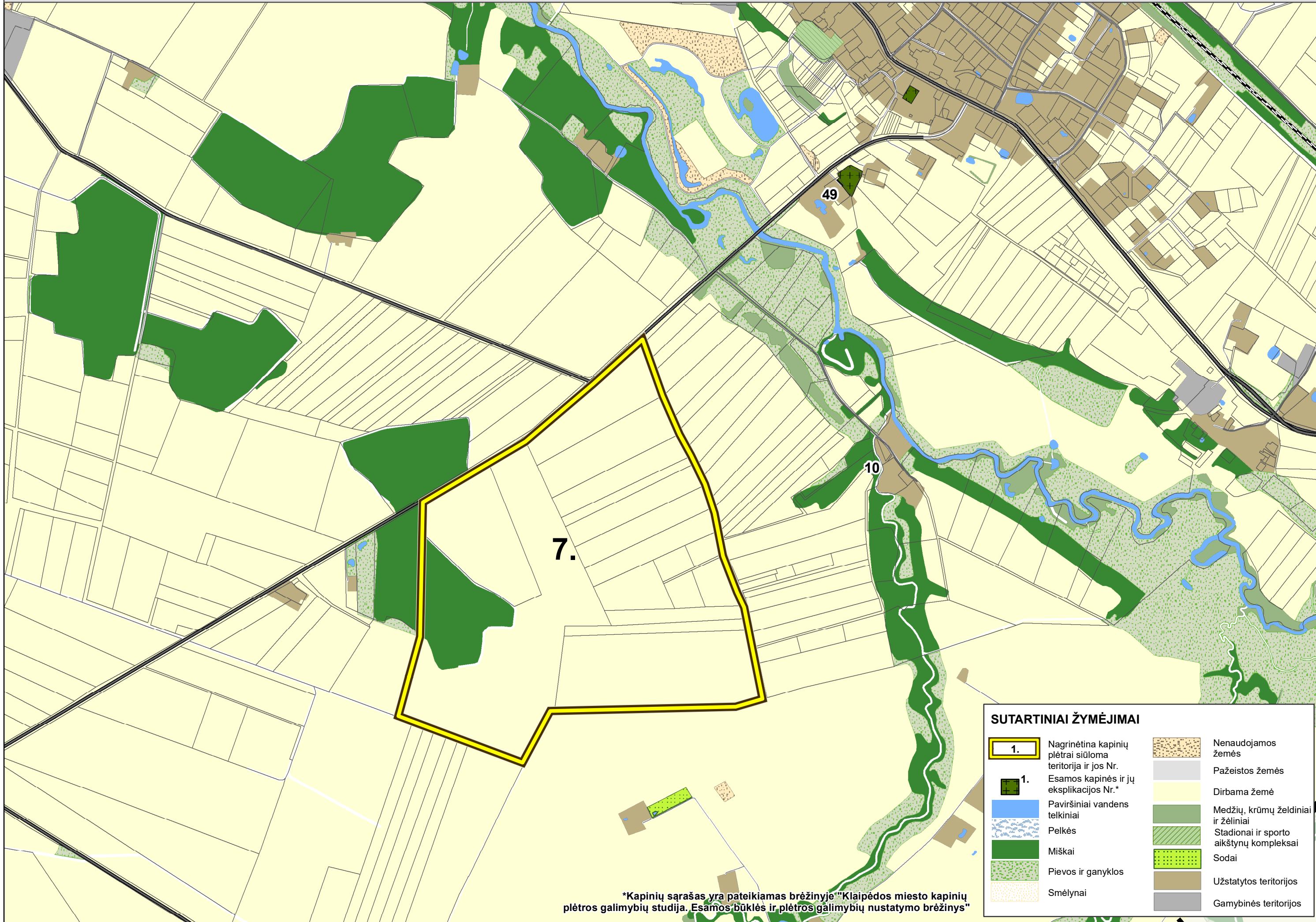
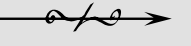
*Kapinių sąrašas yra pateikiamas brėžinyje "Klaipėdos miesto kapinių plėtros galimybių studija. Esamos būklės ir plėtros galimybių nustatymo brėžinys"



SUTARTINIAI ŽYMĖJIMAI

	1. Esamos kapinės ir jų eksplikacijos Nr.*
	Žemės ūkio paskirties žemė
	Miškų ūkio paskirties žemė
	Kitos paskirties žemė
	1. Nagrinėtina kapinių plėtrai siūloma teritorija ir jos Nr.

*Kapinių sąrašas yra pateikiamas brėžinyje "Klaipėdos miesto kapinių plėtros galimybių studija. Esamos būklės ir plėtros galimybių nustatymo brėžinys"



7.

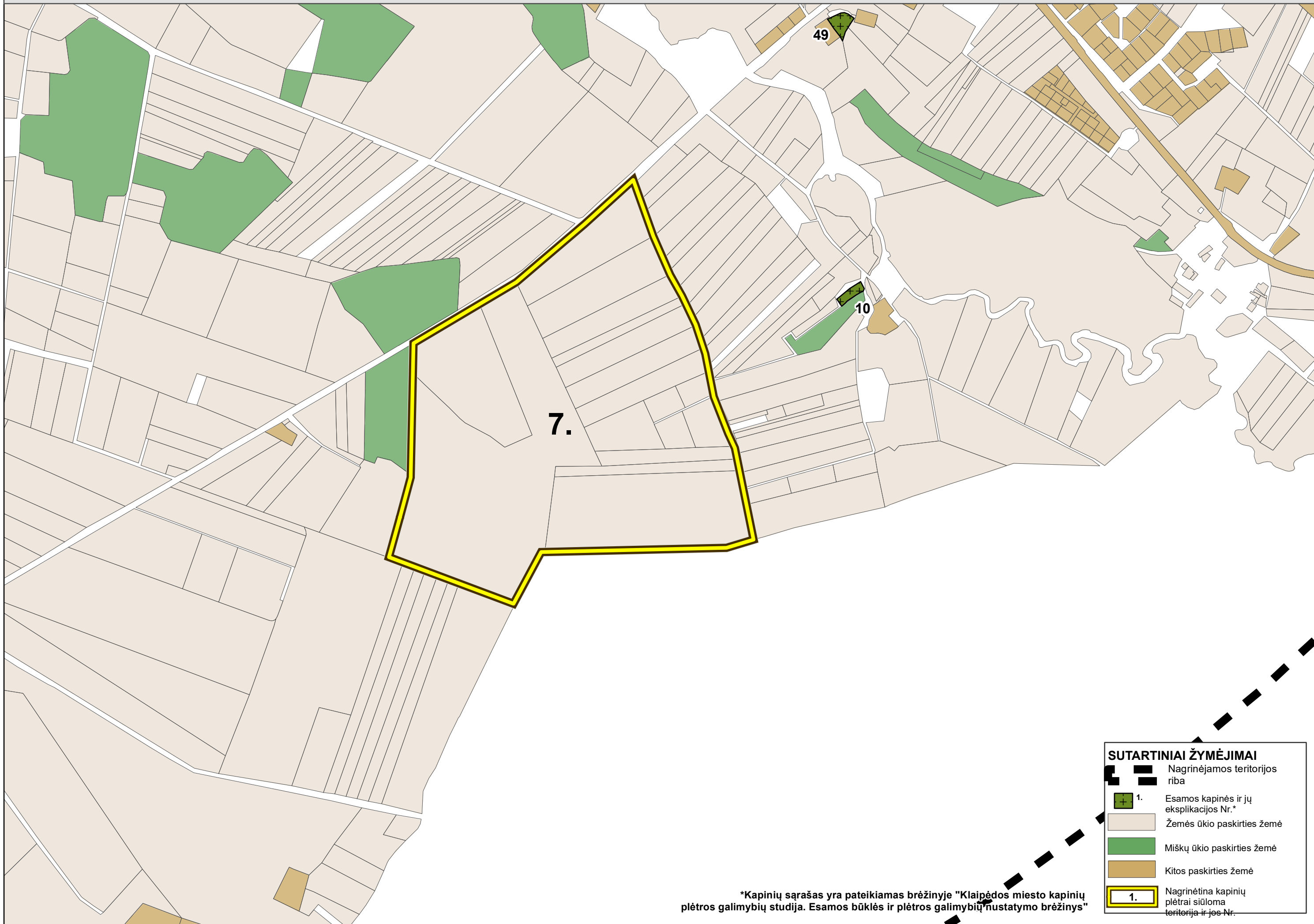
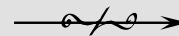
49

10

SUTARTINIAI ŽYMĖJIMAI

1.	Nagrinėtina kapinių plėtrai siūloma teritorija ir jos Nr.		Nenaudojamos žemės
1.	Esamos kapinės ir jų eksplikacijos Nr.*		Pažeistos žemės
	Paviršiniai vandens telkiniai		Dirbama žemė
	Pelkės		Medžių, krūmų želdiniai ir žėliniai
	Miškai		Stadionai ir sporto aikštynų kompleksai
	Pievos ir ganyklos		Sodai
	Smėlynai		Užstatytos teritorijos
			Gamybinės teritorijos

*Kapinių sąrašas yra pateikiamas brėžinyje "Klaipėdos miesto kapinių plėtros galimybių studija. Esamos būklės ir plėtros galimybių nustatymo brėžinys"



SUTARTINIAI ŽYMĖJIMAI

	Nagrinėjamos teritorijos riba
	1. Esamos kapinės ir jų eksplikacijos Nr.*
	Žemės ūkio paskirties žemė
	Miškų ūkio paskirties žemė
	Kitos paskirties žemė
	1. Nagrinėtina kapinių plėtrai siūloma teritorija ir jos Nr.

*Kapinių sąrašas yra pateikiamas brėžinyje "Klaipėdos miesto kapinių plėtros galimybių studija. Esamos būklės ir plėtros galimybių nustatymo brėžinys"