

TERITORIJOS NAUDOJIMO REGLAMENTAI. Table with columns for land use type (T, I, K, S, B, H, I1, K), description, and area (m²).

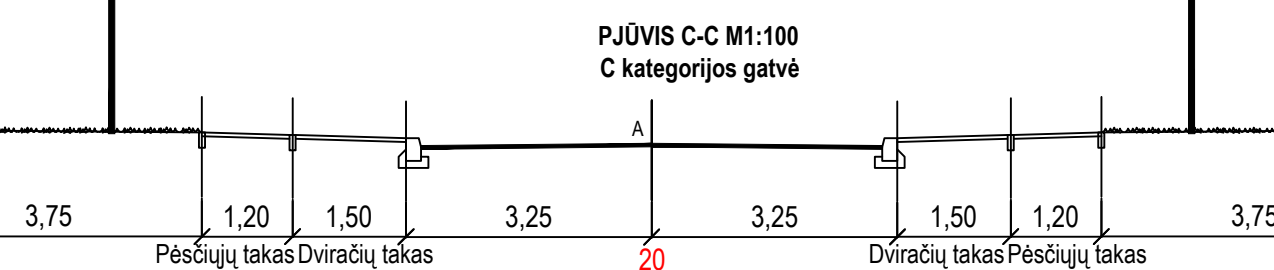
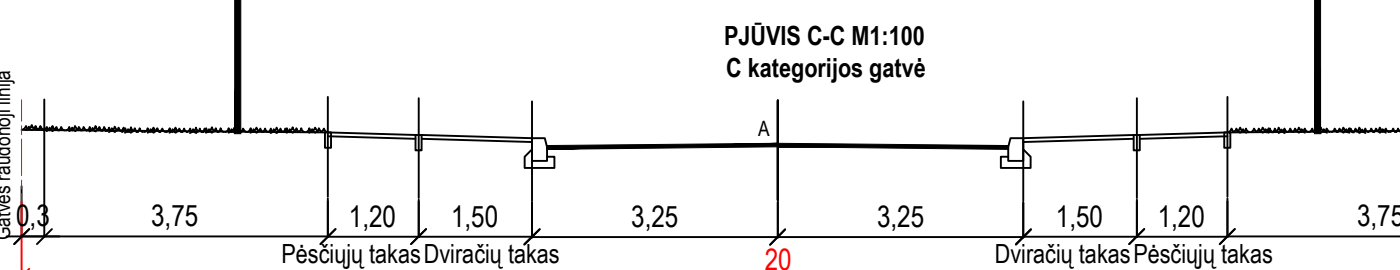
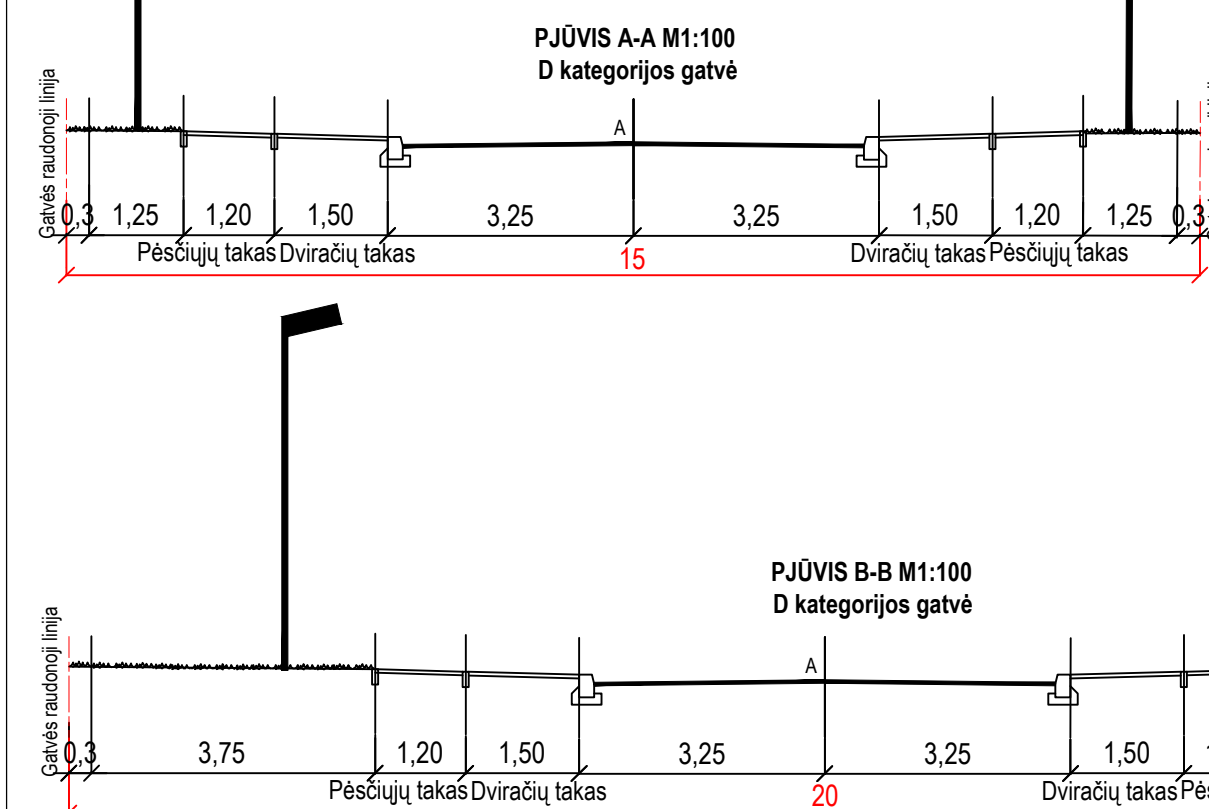
TERITORIJOS TVARKYMO IR NAUDOJIMO REŽIMAS. Legend for symbols and lines representing planning elements like boundaries, roads, and utilities.

Teritorijos naudojimo ir tvarkymo reglamentas. Summary table of land use regulations for various plots, including type, area, and height restrictions.

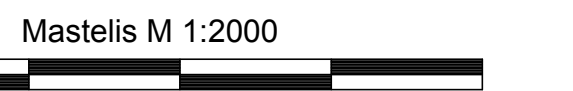
Koordinacijų žiniaraštis. Grid of coordinate points (X, Y) for the project area.



Pastabos: 1. Perspektyvinė C kategorijos gatvė (Plevių g. tęsinys) numatyta Klaipėdos miesto bendrajame plane... 2. Didelių gaminių atliekų surinkimo aikštės įrengimo prie Šiaurės prospektą...



Teritorijos numatomos paėmimai visuomenės poreikiams. Table listing planned public facilities like playgrounds and sports grounds.



ATESTATŲ NR., SWECO UAB, 'Sweco Lietuva', and other administrative and organizational information.