













KONCEPCIJA NR. 1
M 1:20000



Duomenys šaltiniai:

- Valstybinės saugomų teritorijų tarnyba prie Aplinkos ministerijos, 2018
- Kultūros paveldo departamentas prie Kultūros ministerijos, 2018
- Nekilnojamo turto registro centrinis duomenų bankas, 2018.
- Lietuvos geologijos tarnyba prie Aplinkos ministerijos, 2018.
- Lietuvos Respublikos miškų valstybės kadastro duomenys © Valstybinės miškų tarnyba, 2018.
- ORTIO LT © Nacionalinė žemės ūkio tarnyba prie Žemės ūkio ministerijos
- Georeferencinių erdinių duomenų rinkinys GDR10LT.
- Atlikta naudojant ESRI® ArcMap programinę įrangą.

		KLĀPĒNDRO MĪESTO TERITORIJAS BĒNDROJO PLANO KEĪTĪMAS	
ATĒSTĀTĀJ Nr.	Vyr. Arch. PVJ A. KAJĒIENE PDV S. MOTIEKA A702.3345 PDV M. RAMANAUSKIENE 3534 PDV V. VALIEKA A2185 Architekt. L. PANAVIČE Geogrāfe D. BAGDONAITĒ	     	2018-10- 2018-10- 2018-10- 2018-10- 2018-10- 2018-10-
		KONCEPCIJA VARIANTAS 1	
ATĒSTĀTĀJ Nr.		M:1:20 000	
			
ATĒSTĀTĀJ Nr.	PDV E.Ā. POVLĪLAIS Architekt. R. ŠIMKUS	 	2018-10- 2018-10-
BTP		KLĀPĒNDRO MĪESTO SAVIĀDĒJĀS ADMINISTRĀCIJAS DIREKTORIJS	
		U-1262-1 / 16013.10.0 - BTP - K.B. 01	LAPAS LAP 1 1