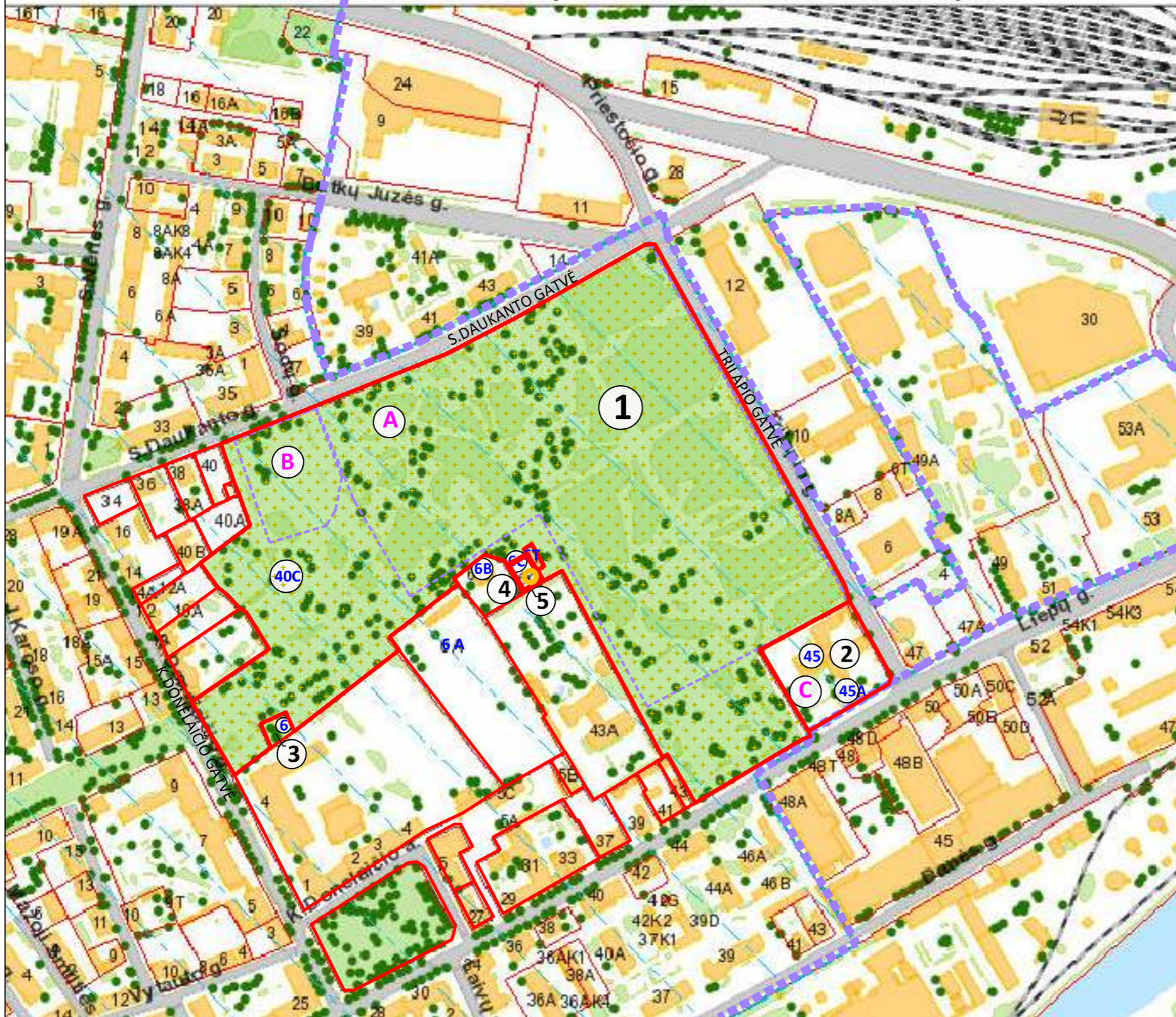


# Ištrauka iš Klaipėdos miesto žemėlapio



## Tvarkomos teritorijos situacijos schemos eksplikacija

Eil. Nr.	Adresas	Duomenys apie žemės sklypą	Pastatų savininkai ar naudotojai, nuosavybės forma	Pastabos
1	Skulptūrų parkas, teritorija tarp K. Donelaičio, S. Daukanto, Trilapio, Liepų g. ir K. Donelaičio a.	Kitos paskirties žemės sklypas, naudojimo būdas- atskirųjų želdynų teritorija, kad. Nr. 2101/0003:766. Sklypo plotas 10,4740 ha. Žemės sklypas yra LR nuosavybė, patikėjimo teise perduotas Nacionalinei žemės tarnybai prie ŽŪ ministerijos, sudaryta panaudos sutartis su Klaipėdos miesto savivaldybe.	Sklype stovi S. Daukanto 40C specialios paskirties pastatas - gynybinis rūšys. Pastatas- Klaipėdos miesto savivaldybės nuosavybė.	Skulptūrų parko (senųjų miesto kapinių) sutvarkymo techninis projektas rengiamas šiai teritorijai
2	Liepų g. 45	Kitos paskirties žemės sklypas, kad. Nr. 2101/0003:73. Sklypo plotas 0,5210 ha. Žemės sklypas yra LR nuosavybė, patikėjimo teise perduotas Nacionalinei žemės tarnybai prie ŽŪ ministerijos, sudaryta panaudos sutartis su Klaipėdos stačiatikių visų rusų šventųjų parapija.	Sklype yra religinės paskirties pastatas - cerkvė ir kt pastatai, visi yra Klaipėdos stačiatikių visų rusų šventųjų parapijos nuosavybė.	Sklype numatoma įrengti takus, atstatyti simbolinius vartus (dalis vartų Skulptūrų parko sklype, dalis- Liepų g. 45 sklype).
3	K. Donelaičio g. 6	Kitos paskirties žemės sklypas, naudojimo būdas- komercinės paskirties objektų teritorija, kad. Nr. 2101/0003:759. Sklypo plotas 0,0363 ha. Žemės sklypas yra LR nuosavybė, patikėjimo teise perduotas Nacionalinei žemės tarnybai prie ŽŪ ministerijos, sudaryta panaudos sutartis su Klaipėdos miesto savivaldybe.	Sklype yra paslaugų paskirties pastatas - viešas tualetas.	Sklype darbai neplanuojami.
4	K. Donelaičio g. 6B	Kitos paskirties žemės sklypas, naudojimo būdas- komercinės paskirties objektų teritorija, kad. Nr. 2101/0003:576. Sklypo plotas 0,1371 ha. Žemės sklypas yra LR nuosavybė, patikėjimo teise perduotas Nacionalinei žemės tarnybai prie ŽŪ ministerijos.	Sklype yra administracinės paskirties pastatas, kuris yra Klaipėdos miesto savivaldybės nuosavybė, patikėjimo teise perduotas Klaipėdos miesto savivaldybės tautinių kultūrų centrui.	Sklypo rytiniame pakraštyje planuojama pakloti vandentiekio trasos atkarpą.
5	K. Donelaičio g. 6C	Kitos paskirties žemės sklypas, naudojimo būdas- komercinės paskirties objektų teritorija, kad. Nr. 2101/0003:405. Sklypo plotas 0,0426 ha. Žemės sklypas yra LR nuosavybė, patikėjimo teise perduotas Nacionalinei žemės tarnybai prie ŽŪ ministerijos, sudaryta nuomos sutartis su AB "Klaipėdos vanduo".	Sklype yra vandens gręžinys, nuosavybės teise priklausantis AB "Klaipėdos vanduo".	Sklypo pietiniame pakraštyje planuojama pakloti vandentiekio trasos atkarpą.
Nekilnojamųjų kultūros vertybių registro duomenys teritorijai, kuriai rengiamas techninis projektas ir buv. kapinių koplyčios teritorijai				
A	S. Daukanto g., Klaipėda	Klaipėdos senųjų kapinių kompleksas (u.k. 32627)	Nacionalinio reikšmingumo lygmens registrinis kompleksas.	kompleksą sudaro: senosios kapinės (26380), Lietuvos karių kapas (10454) ir Klaipėdos mecenato Julijaus Liudviko Vynerio kapas (32628)
B	S. Daukanto g., Klaipėda	Antrojo pasaulinio karo Sovietų Sąjungos karių palaidojimo vieta (10740)	Vietinio reikšmingumo lygmens registrinis objektas.	
C	Liepų g. 45A, 45, Klaipėda	Kapinių koplyčios kompleksas (29502)	Valstybės saugomas kompleksas	kompleksą sudaro: kapinių koplyčios pastatas (4693), šiaurės pastatas (29503) ir pietų pastatas (29504)

SUTARTINIAI ŽENKLAI	
	Sklypas- Skulptūrų parko teritorija, kuriai rengiamas sutvarkymo techninis projektas
	Registruotų sklypų ribos
	Nekilnojamųjų kultūros paveldo objektų teritorijų ribos
	Klaipėdos miesto istorinės dalies teritorijos ribos
	Atskirųjų želdynų teritorijos
1	Sklypo eilės Nr. eksplikacijoje
A	Nekilnojamosios kultūros vertybės indeksas eksplikacijoje
40C	Pastato Nr.

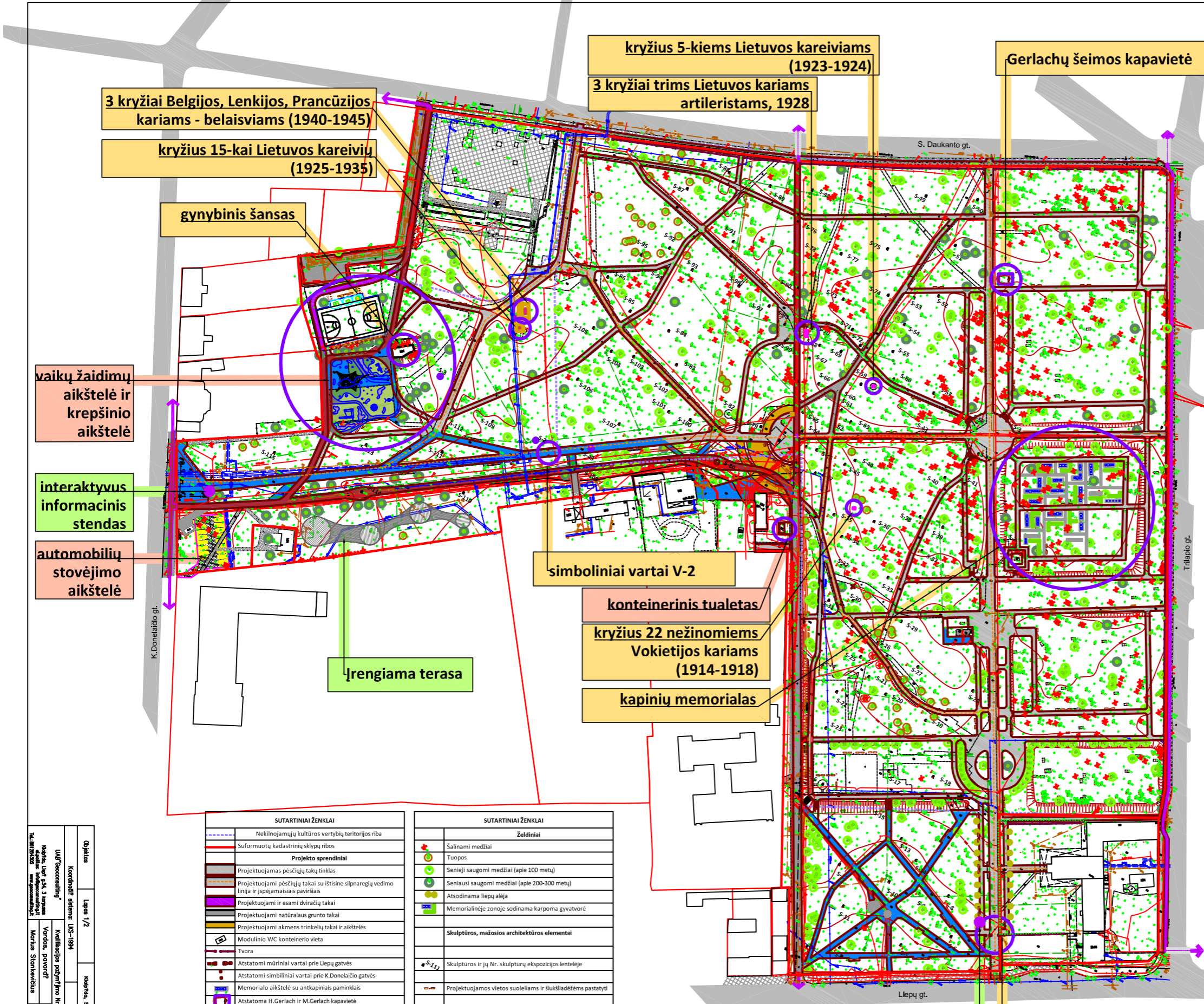
**Skulptūrų parko žemės sklypui nustatyti servitutai:**

- Teisė tiesti aptarnauti, naudoti požemines, antžemines komunikacijas (tarnaujantis), servituto turėtojas AB "Lietuvos dujos" (0,0105 ha).
- Kelio servitutas - teisė važiuotitransporto priemonėmis, naudotis pėsčiųjų taku (tarnaujantis). Aprašymas- teisė kitiems asmenims eiti, važiuoti per sklypo dalį prie jiems nuosavybės teise priklausančių arba jų naudojamų pastatų ir įrenginių, taip pat naudotis žemės sklypo dalimi aptarnaujant bei remontuojant šiuos pastatus bei įrenginius.

**Skulptūrų parko žemės sklypui nustatytos specialiosios žemės ir miško sąlygos:**

IX - dujotiekių apsaugos zona (0,3271 ha)  
 XX - vandenviečių SAZ (8,1819 ha) - nuo 2015-12-14 įsigalioja LR AM įsakymas dėl požeminio vandens vandenviečių apsaugos zonų nustatymo, I grupės vandenviečių AZ I-oji juosta 5 m.  
 XIX - nekilnojamųjų kultūros vertybių teritorija - Klaipėdos miesto istorinė dalis (u.k.22012), (10,474 ha).  
 XXVII - saugotini želdiniai (6,1687 ha)  
 XLVIII - šilumos ir karšto vandens tiekimo tinklų apsaugos zonos (0,639 ha)  
 XLIX - vandentiekio, lietaus ir fekalinės kanalizacijos tinklų ir įrenginių apsaugos zonos (3,067 ha)  
 VI - elektros linijų apsaugos zonos (1,137 ha)  
 I - ryšių linijų apsaugos zonos (0,259 ha)

0	2018 06	Statybą leidžiančiam dokumentui gauti			
Laida	Išleidimo data	Laidos statusas ir išleidimo priežastis			
Kval. patv. dok.Nr.	<b>UAB "KLAIPĖDOS PROJEKTAS"</b> Kepėjų g. 11A, 91243, Klaipėda, jm. k. 141805727		Inžinerinių statinių- susisiekimo komunikacijų (takų), kitos paskirties inžinerinių statinių (tvorų, aikštelių) ir inžinerinių tinklų Klaipėdos Skulptūrų parke statybos bei specialiosios paskirties pastato - gynybinio rūšio S. Daukanto g. 40C, Klaipėdoje remonto projektas		
A 702	PV, SPPDV	M. Ramanauskienė		Dokumento pavadinimas:	Laida
3345	NKPA spec.	M. Ramanauskienė		Situacijos schema.	0
A 483	Architektė	L. Nemeikšytė			
LT	Statytojas : <b>KLAIPĖDOS MIESTO SAVIVALDYBĖ</b> Liepų g. 11, 91502, Klaipėda, jm.k. 111100775		Dokumento žymuo:		Lapas
			<b>KP 16-0725-J9-1312 -TP-SP</b>	<b>TP</b>	<b>SP - 0</b>
			1	1	1



DARBŲ IR OBJEKTŲ, DARBŲ APRÁŠYMAS, DARBŲ ATLIKIMO ETAPAI			
Posiĳijos Nr.	DarbŲ pavadinimas	Projekto dalies žymuo	Pastabos
<b>I darbŲ etapas</b>			
1	Šalinami sausi, pažeisti, gręšmingai pasivirę, nustelbti medžiai ir krūmai. Taip pat šalinami neperspektyvūs medžių parko praeiviniai, sudarant sąlygas augti ir formuotis likusioms medžių grupėms, atidengiant senųjų medžių siluetus, sutelkiant pastariesiems daugiau erdvės ir šviesos.	KP16-0725-J9-1312-TP-ZP-1	Parko teritorijoje inventorizuoti 1606 medžiai ar medžių grupės, numatyta šalinti 504 medžius.
2	Išardoma senų, susidėvėjusių takų danga, vejos bortai, demontuojami seni suoliai, šviestuvai ir kt. susidėvėję gerbūvio elementai.	KP16-0725-J9-1312-TP-SP, SA-2	Vykdomas tvarkymo darbus, ypač reikalingi turi būti vykdomi archeologiniai tyrimai.
3	Įrengiamas parko apšvietimas- klojami nauji elektros kabeliai, montuojami šviestuvai.	KP16-0725-J9-1312-TP-E	Archeologiniai tyrimai vykdomi visoje parko teritorijoje, kur numatomi žemės judinimo darbai (takų trasos, inžinerinių tinklų - elektros kabelių ir vandentiekio vamzdžių trasos, aikštėlių). Tyrimų tikslas- surinkti ir perlaikyti iškasose rastus palaikus ir palaikų fragmentus. Rastus atpažinti teritorijoje prie Trijų gatvės, atkastos atraminės sienutės ar kiti kapaviečių fragmentai turi būti užkasti radimo vietoje.
4	Sutvarkomi vandentiekio tinklai, paklojami įvadi V, KF, įrengiama gėlynų laistymo sistema, pastatomas naujas (antras) konteinerinis tualetas.	KP16-0725-J9-1312-TP-VN	
5	Įrengiamas vaizdo stebėjimo kamerų tinklas- 3 valdomos vaizdo kameros, įrengiamos ant naujų apšvietimo stulpų; 2 anksčiau sumontuotos analoginės kameros keičiamos į skaitmenines kameras.	KP16-0725-J9-1312-TP-VS	
6	Perkeliamos ant inžinerinių komunikacijų pastatytos skulptūros- A.Sakalausko "Šauksmas" (S-3), A.Sakalausko "Vienišas kalnas" (S-43). Perkeliamas ir restauruojamas skulptūra- V.Naručio "Motina" (S-2).	KP16-0725-J9-1312-TP-SP, SA	
7	Įrengiami takai, remontuojami laipteliai. Numatyta trasose, įrengus tinkamas pagrindus, klojami šurkštintų betono trinkelėmis takai, dviračio tako atkarpas, centrinis aikštės dangas, įrengiamos aikštės suoliukų pastatymai.	KP16-0725-J9-1312-TP-SP, SA-2, SP, SA-3	
8	Įrengiama vaikų žaidimų ir krepšinio aikštelė.	KP16-0725-J9-1312-TP-SP, SA-6, SP, SA-7, SP, SA-8	
9	Įrengiama automobilių stovėjimo aikštelė.	KP16-0725-J9-1312-TP-SP, SA-3	
10	Pastatomi suoliai, šukšlaidėtės, dviračių stovai.	KP16-0725-J9-1312-TP-SP, SA	
<b>II darbŲ etapas</b>			
11	Pastatomi simboliniai vartai prie Liepų gatvės (V-1) ir prie K.Donelaičio gatvės (V-2).	KP16-0725-J9-1312-TP-SP, SA-11, SP, SA-12, SK	
12	Įrengiamas memorialas prie Trijų gatvės.	KP16-0725-J9-1312-TP-SP, SA-14, SP, SA-15	
13	Remontuojamas gynybinis šansas.	KP16-0725-J9-1312-TP-SA	
14	Sutvarkoma (įrengiama) Gerlachų šeimos kapavietė.	KP16-0725-J9-1312-TP-SP-10, SK	
15	Pastatomi atminimo ženklai- akmeniniai kryžiai (2 kryžiai Lietuvos kareiviams, 1 kryžius 22 nežinomiems Vokietijos kariams, 3-jų kryžių kompozicija Belgijos, Lenkijos, Prancūzijos kariams - belaisviams, 3-jų kryžių kompozicija trims Lietuvos kariams- artileristams).	KP16-0725-J9-1312-TP-SP, SA-17, SP, SA-18, SP, SA-19, SP, SA-20, SP, SA-21	
<b>III darbŲ etapas</b>			
16	Įrengiami suprojektuoti gėlynai, Liepų alėja prie Liepų gatvės, sodinami medžiai, krūmai, įrengiama veja.	KP16-0725-J9-1312-TP-ZP	
17	Parkas tviriamas tvora.	KP16-0725-J9-1312-TP-SP-13, SK	
18	Pastatomi 2 interaktyvus informaciniai stendai (prie Liepų gatvės ir prie K.Donelaičio gatvės).	KP16-0725-J9-1312-TP-SP, SA	
19	Įrengiama renginių terasa edukacijai ir lauko prekybai parko vakarinėje dalyje.	KP16-0725-J9-1312-TP-SP, SA-9	

SUTARTINIAI ŽENKLAI	
-----	Nekilnojamoji kultūros vertybių teritorijos riba
-----	Suformuotų kadastrinių sklypų ribos
Projekto sprendiniai	
-----	Projektuojamas pėsčiųjų takų tinklas
-----	Projektuojami pėsčiųjų takai su lėtisine silpnaregių vedimo linija ir įspėjamaisiais paviršiais
-----	Projektuojami ir esami dviračių takai
-----	Projektuojami natūralaus grunto takai
-----	Projektuojami akmenų trinkelėmis takai ir aikštės
-----	Modulinio WC konteinerio vieta
-----	Tvora
-----	Atstatomi mūriniai vartai prie Liepų gatvės
-----	Atstatomi simboliniai vartai prie K.Donelaičio gatvės
-----	Memorialo aikštelė su antkapiniais paminklais
-----	Atstatoma H.Gerlach ir M.Gerlach kapavietė
-----	Atminimo ženklai- akmeniniai kryžiai
-----	Interaktyvus informacinio stendo vieta

SUTARTINIAI ŽENKLAI	
Želdiniai	
-----	Šalinami medžiai
-----	Tuopos
-----	Senieji saugomi medžiai (apie 100 metų)
-----	Seniausios saugomi medžiai (apie 200-300 metų)
-----	Atsodinama liepų alėja
-----	Memorialinėje zonoje sodinama karpoma gyvatvorė
Skulptūros, mažosios architektūros elementai	
-----	Skulptūros ir jų Nr. skulptūrų ekspozicijos lentelėje
-----	Projektuojamos vietos suoliams ir šukšlaidėms pastatyti

Objektas: **UAB "Klaipėdos projektas"**  
 Koordinatų sistemos: UTM-1994  
 Lapas: 1/2  
 Kvalifikacijos patvirtino Nr.: 104V-391  
 Vardas, pavardė: **Merkus Stankėvičius**  
 Data: **2016.10.26**  
 AL

Skulptūrų parkas (buvusios miesto senosios kapinės) yra Klaipėdos miesto istorinės dalies teritorijoje (u.k. 22012).  
 Klaipėdos senųjų kapinių kompleksas yra nacionalinio lygmens registrinis objektas (u.k. 32627).  
 Komplexą sudaro Klaipėdos senųjų kapinių komplekso **senosios kapinės** (u.k. 26380), **Lietuvos karių kapas** (u.k. 10454) ir **Klaipėdos mecenato Juliaus Ludviko Vynerio kapas** (u.k. 32628).  
 1945 m. žuvusių tarybinių karių palaidojimo vieta yra vietinio reikšmingumo lygmens registrinis objektas- **Antrojo pasaulinio karo Sovietų Sąjungos karių palaidojimo vieta** (u.k. 10740).

0	2017.09	Statybą leidžiančiam dokumentui gauti	Laida	0
Laida		Įsileidimo data	Laidos statusas ir įsileidimo priežastis	
Kval. patv. dok.Nr.	UAB "KLAIPĖDOS PROJEKTAS" Kėplėg. g. 11A, 91502, Klaipėda, Jm. k. 341805727		Inžinerinių statinių- susisiekimo komunikacijų (takų), kitos paskirties inžinerinių statinių (tvorų, aikštelių) ir inžinerinių tinklų Klaipėdos Skulptūrų parke statybos bei specialiosios paskirties pastato - gynybinio rusio S.Daukanto g. 40C, Klaipėdoje remonto projektas	
A 702	PV, SPPDV	M.Ramanauskienė	Dokumento pavadinimas:	Laida
3345	NKPA spec.	M.Ramanauskienė	Sklypo planas M1 : 1000	0
A 483	Architektė	L.Nemeikšytė		
LT	Statytojas:	KLAIPĖDOS MIESTO SAVIVALDYBĖ Liepų g. 11, 91502, Klaipėda, Jm.k. 111100778	Dokumento žymuo:	Lapas
			KP 16-0725-J9-1312-TP-SP,SA TP SP,SA-2	Lapų
				1 1



Sutartiniai žymėjimai

✗ Šalinami medžiai

**ŠALINAMŲ PARKO MEDŽIŲ SCHEMA**

Viso parke numatoma šalinti 504 vienetus medžių

Minkštos medienos medžių kiekis  
(alksniai, liepos, tuopos, kamieno Ø iki 32cm) 39 vnt.

Kietos medienos medžių kiekis  
(klevai, guobos, skroblai, kamieno Ø iki 32cm) 343 vnt.

Minkštos medienos medžių kiekis  
(alksniai, liepos, tuopos, kamieno Ø nuo 32cm) 27 vnt.

Kietos medienos medžių kiekis  
(klevai, guobos, skroblai, kamieno Ø nuo 32cm) 95 vnt.

**Želdynų ir želdinių inventorizavimo lentelės pateiktos techninio projekto apželdinimo dalyje (KP 16-0725-J9-1312-ŽP)**

Šalinami sausi, pažeisti, grėsmingai pasvirę, nustelbti medžiai ir krūmai. Taip pat šalinami neperspektyvūs medžiai parko prašviesinimui, sudarant sąlygas augti ir formuotis likusioms medžių grupėms, atidengiant senųjų medžių siluetus, suteikiant pastariesiems daugiau erdvės ir šviesos.

0	2017 09	Statybą leidžiančiam dokumentui gauti	
Laida	Išleidimo data	Laidos statusas ir išleidimo priežastis	
Kval. patv. dok.Nr.	<b>UAB "KLAIPĖDOS PROJEKTAS"</b> Kepėjų g. 11A, 91243, Klaipėda, jm. k. 141805727		Inžinerinių statinių- susisiekimo komunikacijų (takų), kitos paskirties inžinerinių statinių (tvorų, aikštelių) ir inžinerinių tinklų Klaipėdos Skulptūrų parke statybos bei specialiosios paskirties pastato - gynybinio rūšio S.Daukanto g. 40C, Klaipėdoje remonto projektas
A 702	PV, SPPDV	M.Ramanauskienė	Dokumento pavadinimas: I statybos etapo darbai. Šalinamų medžių schema M1 : 2000
3345	NKPA spec.	M.Ramanauskienė	
A 483	Architektė	L.Nemeikšytė	
LT	Statytojas :	<b>KLAIPĖDOS MIESTO SAVIVALDYBĖ</b> Liepų g. 11, 91502, Klaipėda, jm.k. 111100775	
Dokumento žymuo:		<b>KP 16-0725-J9-1312 -TP-SP,SA</b>	Lapas 1 / Lapų 5

Esamų parko suolų demontavimas



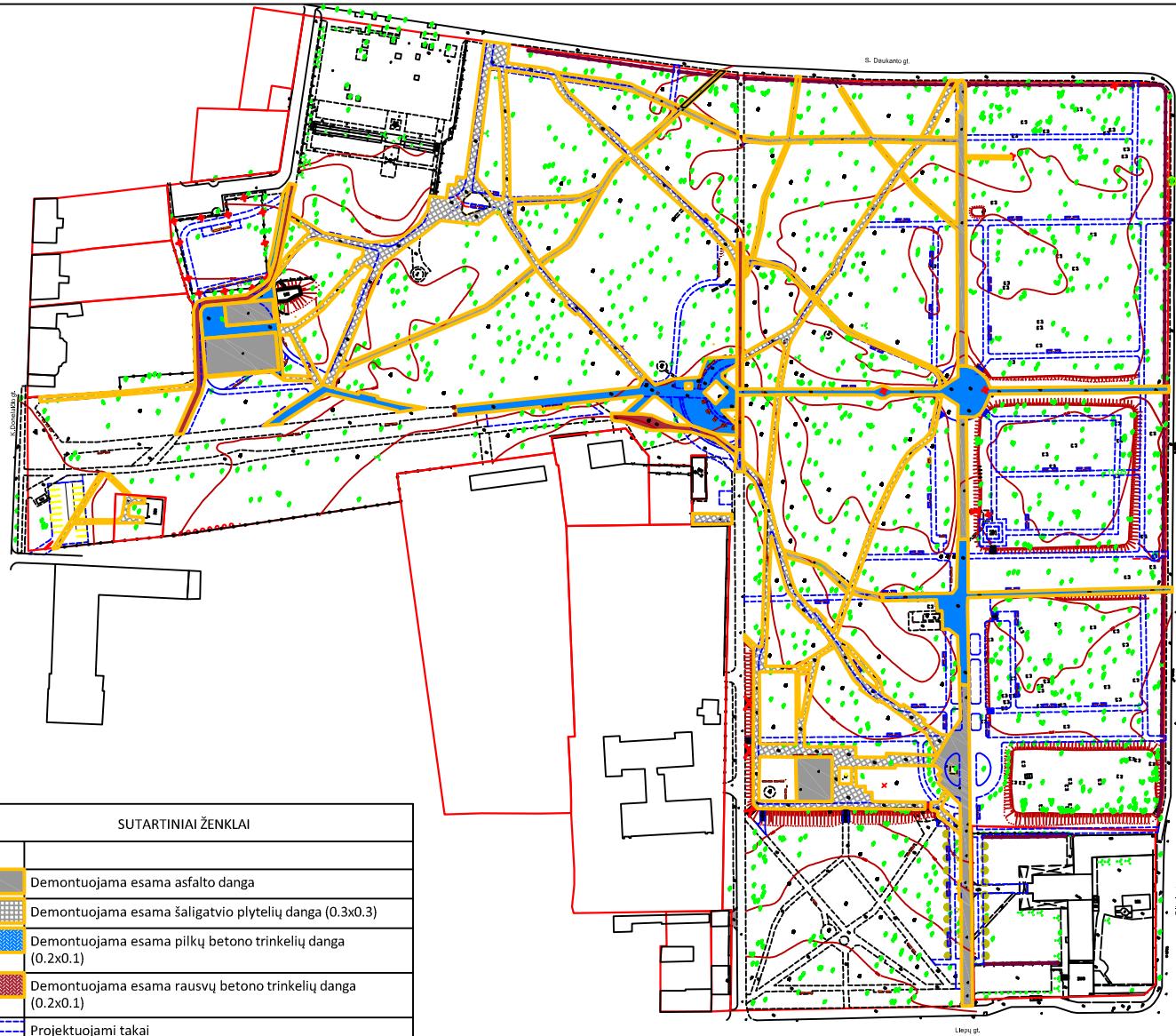
Mediniai suolai su atlošu- 9 vnt.



Mediniai parko suolai su atlošu ir medinės šiukšliadėžės - 20 vnt. suolų, 10 vnt. šiukšliadėžių



Mediniai suolai be atlošo- 4 vnt.



SUTARTINIAI ŽENKLAI	
	Demontuojama esama asfalto danga
	Demontuojama esama šaligatvio plytelių danga (0.3x0.3)
	Demontuojama esama pilkų betono trinkelų danga (0.2x0.1)
	Demontuojama esama rausvų betono trinkelų danga (0.2x0.1)
	Projektuojami takai
	Suformuoti kadastrinių sklypų ribos

**TAKŲ DEMONTAVIMO DARBAI**

1. Esamų **asfalto** dangos takų demontavimas - 3724 m<sup>2</sup>
2. Esamų **šaligatvio plytelių** (0.3 x 0.3) dangos takų demontavimas - 5928 m<sup>2</sup>
3. Esamos pilkų **betono trinkelų** (0.2 x 0.1) dangos takų demontavimas - 2952 m<sup>2</sup>
4. Esamos rausvų **betono trinkelų** (0.2 x 0.1) dangos takų demontavimas - 766 m<sup>2</sup>

Vykdam tvarkymo darbus - ardant senas susidėvėjusias dangas, lygiagrečiai turi būti vykdomi archeologiniai tyrimai. Archeologiniai tyrimai vykdomi visoje parko teritorijoje, kurioje numatomi žemės judinimo darbai (takų trasos, inžinerinių tinklų - elektros kabelių ir vandentiekio vamzdžių trasos, aikštelės). Tyrimų tikslas - surinkti ir perlaidoti iškasose arstus palaikus ar palaikų fragmentus. Rastus antkapius tikslinga eksponuoti memorialo teritorijoje prie Trilapio gatvės, atkastos atraminės sienutės ar antkapių fargemntai turi būti užkasti radimo vietoje.

0	2017 09	Statybą leidžiančiam dokumentui gauti	
Laida	Išleidimo data	Laidos statusas ir išleidimo priežastis	
Kval. patv. dok.Nr.	UAB "KLAIPĖDOS PROJEKTAS" Kepėjų g. 11A, 91243, Klaipėda, j.m. k. 141805727		Inžinerinių statinių- susisiekimo komunikacijų (takų), kitos paskirties inžinerinių statinių (tvorų, aikštelių) ir inžinerinių tinklų Klaipėdos Skulptūrų parke statybos bei specialiosios paskirties pastato - gynybinio rūšio S.Daukanto g. 40C, Klaipėdoje remonto projektas
A 702	PV, SPPDV	M.Ramanauskienė	Dokumento pavadinimas:
3345	NKPA spec.	M.Ramanauskienė	I statybos etapo darbai.
A 483	Architektė	L.Nemeikšytė	Ardomų takų schema M1 : 2000
LT	Statytojas :	KLAIPĖDOS MIESTO SAVIVALDYBĖ Liepų g. 11, 91502, Klaipėda, j.m.k. 111100775	Dokumento žymuo:
		LP 16-0725-J9-1312 -TP-SP ,SA	TP B-3
		Lapas	Lapų
		2	5



Šiurkštinto betono trinkelės  
(0,16x0,16x0,08)

**L-7**



Senieji kapinių laipteliai (išlikę, tačiau apdaužyti, betonas vietomis ištrupėjęs) remontuojami.

**L-8**

**L-9**

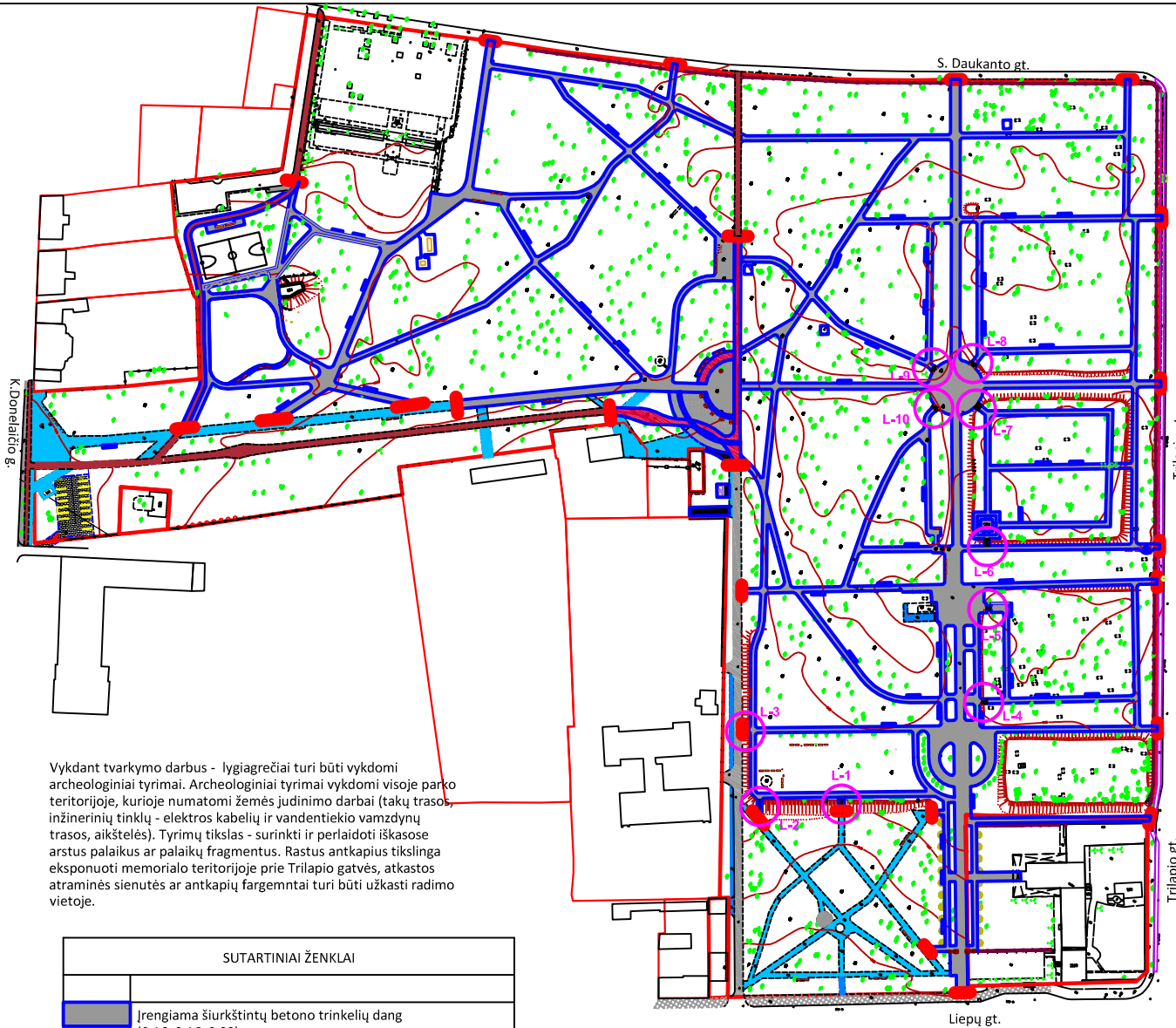
**L-10**



Pagal išlikusių laiptelių modelį (L-7) įrengiami laipteliai L-8, L-9, L-10.

### Įrengiami laipteliai

1. Laipteliai L-1, L-2, L-3, L-4, L-5 ir L-6 naujai įrengiam takų trasosei, išsaugant esamą reljefą. takų konstrukcija-g/b pamatai ir sijos, granito pakopos.
2. L-1, žiūr. brėž. SK.B-68. Laipteliai įrengiami esamų betoninių laiptelių vietoje.
3. L-2, žiūr. brėž. SK.B-69. Naujai įrengiami laipteliai, demontuojant "kampinius" senus susidėvėjusius laiptelius.
4. L-3, žiūr. brėž. SK.B-70. Naujai įrengiami laipteliai tako tęsinyje, demontuojant abipus senus susidėvėjusius laiptelius.
5. L-4, žiūr. brėž. SK.B-71.
6. L-5, žiūr. brėž. SK.B-72.
7. L-6, žiūr. brėž. SK.B-73.
8. Laipteliai L-7- remontuojami esami, išlikę, bet apdaužyti senieji kapinių laipteliai. L-8, L-9 ir L-10 - atstatomi pagal išlikusius L-7 laiptelius, prisitaikant prie reljefo peraukštėjimo. Šie laipteliai- betoniniai.
9. L-7, žiūr. brėž. SK.B-74. Laipteliai ir atraminės sienutės remontuojamos.
10. L-8, L-9, žiūr. brėž. SK.B-75. Laipteliai ir atraminės sienutės atstatomi pagal L-7 laiptelių modelį.
11. L-10, žiūr. brėž. SK.B-76. Laipteliai ir atraminės sienutės atstatomi pagal L-7 laiptelių modelį.



Vykdam tvarkymo darbus - lygiagrečiai turi būti vykdomi archeologiniai tyrimai. Archeologiniai tyrimai vykdomi visoje parko teritorijoje, kurioje numatomi žemės judinimo darbai (takų trasos, inžinerinių tinklų - elektros kabelių ir vandentiekio vamzdynų trasos, aikštelės). Tyrimų tikslas - surinkti ir perlaidoti iškasose aristus palaikus ar palaikų fragmentus. Rastus antkapius tikslinga eksponuoti memorialo teritorijoje prie Trilapio gatvės, atkastos atraminės sienutės ar antkapių fargemntai turi būti užkasti radimo vietoje.

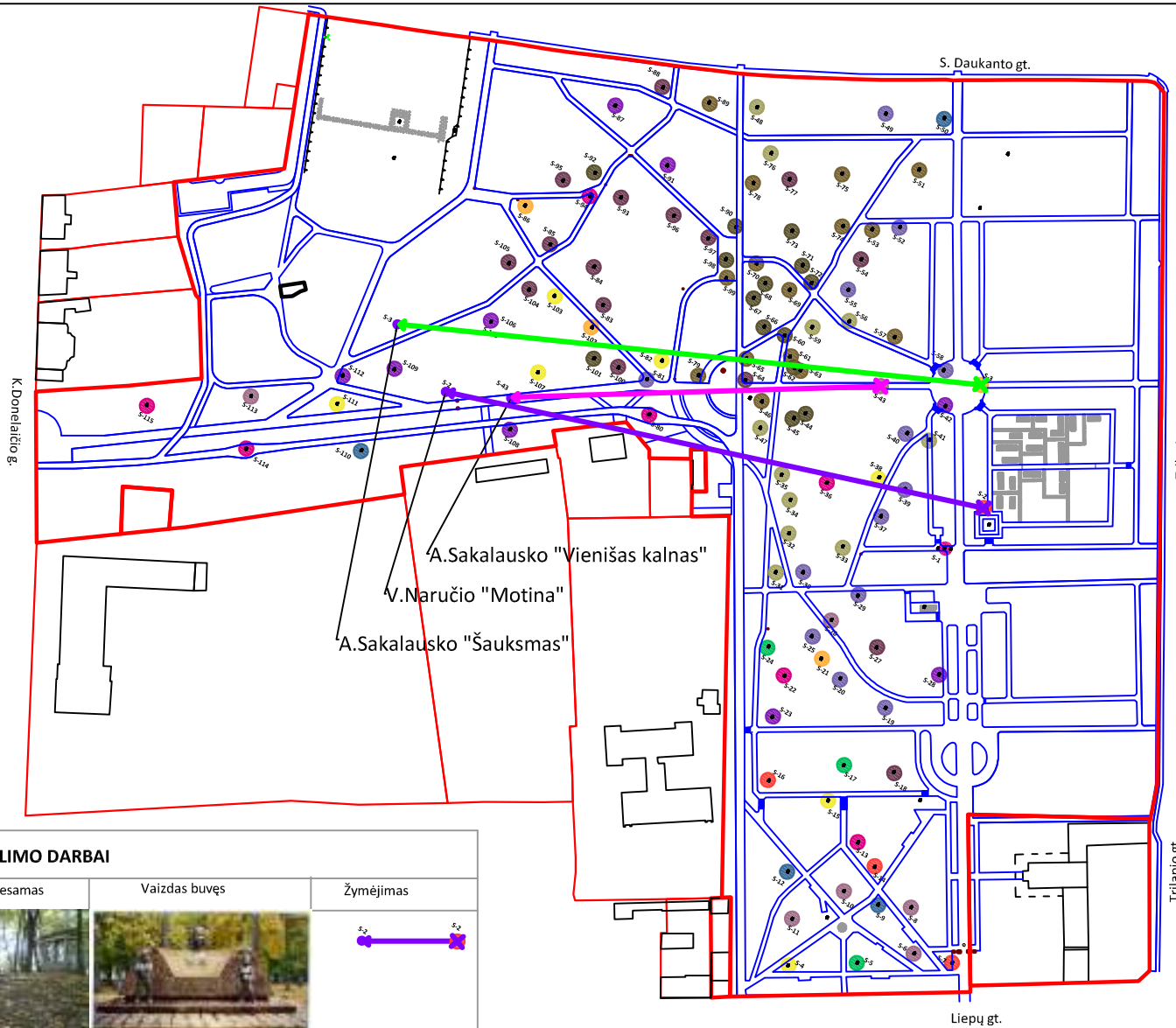
### NAUJŲ TAKŲ IR AIKŠTELIŲ ĮRENGIMO DARBAI

1. Įrengiama sustiprinta danga parkavimo aikštelei, įvažiavimams - 579 m<sup>2</sup>
2. Įrengiama betoninių trinkelėlių danga takams - 12 926 m<sup>2</sup>
3. Įrengiama klinkerio trinkelėlių danga dviračių takams - 554 m<sup>2</sup>
4. Įrengiama akmens trinkelėlių danga poilsio aikštelėms, aikštėms, paminklams - 826 m<sup>2</sup>

**Naujų dangų planą žiūr. techninio projekto sklypo plano dalyje (KP 16-0725-J9-1312-SP), brėž. SP-3 Laiptelių įrengimo brėžinius žiūrėti techninio projekto SK dalyje (KP 16-0725-J9-1312-SK), brėž. SK.B-68-76**

SUTARTINIAI ŽENKLAI	
	Įrengiama šiurkštintų betono trinkelėlių danga (0.16x0.16x0.08)
	Įrengiama klinkerio trinkelėlių danga (0.2x0.1x0.08)
	Įrengiama pjauto granito trinkelėlių danga (0.09x0.09x0.07-0.09)
	Įrengiama betono trinkelėlių "PRIZMA" DANGA (0.2X0.1X0.08)
	Palikama esama pilkų betono trinkelėlių danga (0.2x0.1)
	Palikama esama rausvų betono trinkelėlių danga (0.2x0.1)
	Riba, iki kurios įrengiama nauja tako danga
	Suformuotų kadastrinių sklypų ribos
	Įrengiamų laiptelių vieta ir indeksas

0	2017 09	Statybą leidžiančiam dokumentui gauti				
Laida	Išleidimo data	Laidos statusas ir išleidimo priežastis				
Kval. patv. dok.Nr.	<b>UAB "KLAIPĖDOS PROJEKTAS"</b> Kepejų g. 11A, 91243, Klaipėda, jm. k. 141805727	Inžinerinių statinių- susisiekimo komunikacijų (takų), kitos paskirties inžinerinių statinių (tvorų, aikštelių) ir inžinerinių tinklų Klaipėdos Skulptūrų parke statybos bei specialiosios paskirties pastato - gynybinio rūšio S.Daukanto g. 40C, Klaipėdoje remonto projektas				
A 702	PV, SPPDV	M.Ramaneuskienė		Dokumento pavadinimas: I statybos etapo darbai. Įrengiamų takų ir laiptelių schema M1 : 2000	Laida	0
3345	NKPA spec.	M.Ramaneuskienė				
A 483	Architektė	L.Nemeikytė				
LT	Statytojas : <b>KLAIPĖDOS MIESTO SAVIVALDYBĖ</b> Liepų g. 11, 91502, Klaipėda, jm.k. 111100775	Dokumento žymuo:		Lapas	Lapų	
		<b>KP 16-0725-J9-1312 -TP-SP,SA</b>		<b>TP B-3</b>	3	5



Skulptūrų pastatymo metai

- 1977
- 1978
- 1979
- 1980
- 1981
- 1982
- 1983
- 1984
- 1985
- 1986
- 1987
- 1988
- 1989

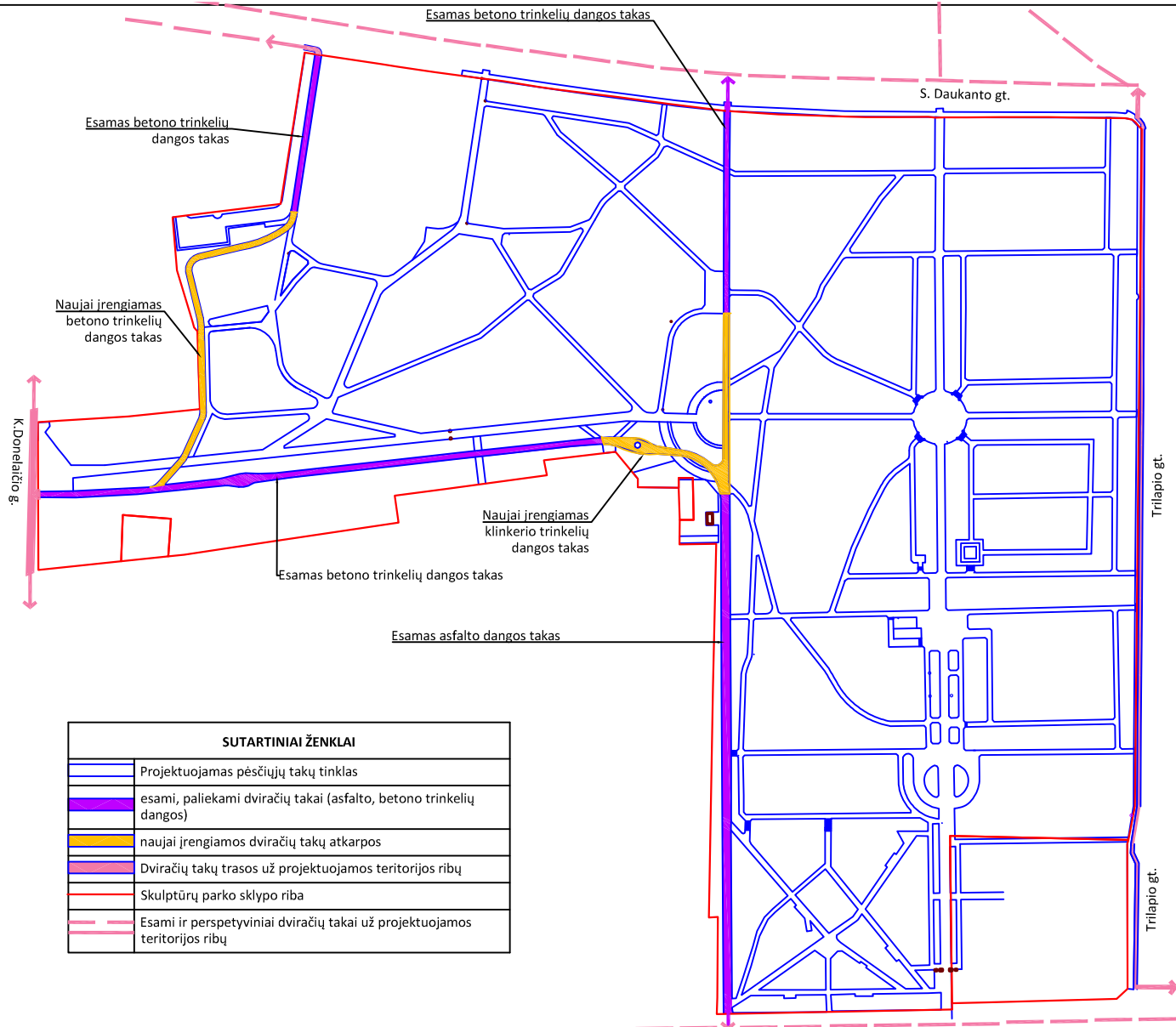
### Skulptūrų perkėlimo darbai

1. Skulptūrų perkėlimo darbai suderinti su autoriais, vieta turi būti tikslinama ir skulptūros perkeliama prižiūrint skulptūrų autoriams.
2. V. Naručio skulptūra "Motina" yra suniokota, pastatyta greta atkurto Klaipėdos mecenato Liudviko Vynerio kapo. Restauravus skulptūrą, ją numatyta perkelti už buvusių kapinių ribų, prie pagrindinio tako arčiau K. Donelaičio gatvės.
3. A. Sakalausko skulptūros "Šauksmas" ir "Vienišas kalnas" pastatytos ant inžinerinių tinklų, dėl to perkeliama į kitą vietą, parinktą su skulptūrų autoriumi. Vykdamas perkėlimo darbus, tiksli vieta derinama ir darbai vykdomi prižiūrint skulptūrų autoriui.

### SKULPTŪRŲ PERKĖLIMO DARBAI

Eil. Nr.	Autorius, skulptūros pavadinimas	Vaizdas esamas	Vaizdas buvęs	Žymėjimas
1	V. Narutis "Motina"			
2	A. Sakalauskas "Šauksmas"			
3	A. Sakalauskas "Vienišas kalnas"			

0	2017 09	Statybą leidžiančiam dokumentui gauti			
Laida	Išleidimo data	Laidos statusas ir išleidimo priežastis			
Kval. patv. dok.Nr.	<b>UAB "KLAIPĖDOS PROJEKTAS"</b> Kepėjų g. 11A, 91243, Klaipėda, jm. k. 141805727		Inžinerinių statinių- susisiekimo komunikacijų (takų), kitos paskirties inžinerinių statinių (tvorų, aikštelių) ir inžinerinių tinklų Klaipėdos Skulptūrų parke statybos bei specialiosios paskirties pastato - gynybinio rūšio S.Daukanto g. 40C, Klaipėdoje remonto projektas		
A 702	PV, SPPDV	M.Ramanauskienė		Dokumento pavadinimas:	Laida
3345	NKPA spec.	M.Ramanauskienė		I statybos etapo darbai.	0
A 483	Architektė	L.Nemeikšytė		perkeliama skulptūrų schema M1 : 2000	
LT	Statytojas :	<b>KLAIPĖDOS MIESTO SAVIVALDYBĖ</b> Liepų g. 11, 91502, Klaipėda, jm.k. 111100775		Dokumento žymuo:	Lapas Lapų
		<b>KP 16-0725-J9-1312 -TP-SP,SA</b>		<b>TP B - 3</b>	4 5



Klaipėdos miesto dviračių ir infrastruktūros plėtros specialiojo plano, patvirtinto 2015-09-24 Klaipėdos miesto savivaldybės tarybos sprendimu Nr. T2-247, fragmentas SPRENDINIŲ PAGRINDINIS BRĖŽINYS

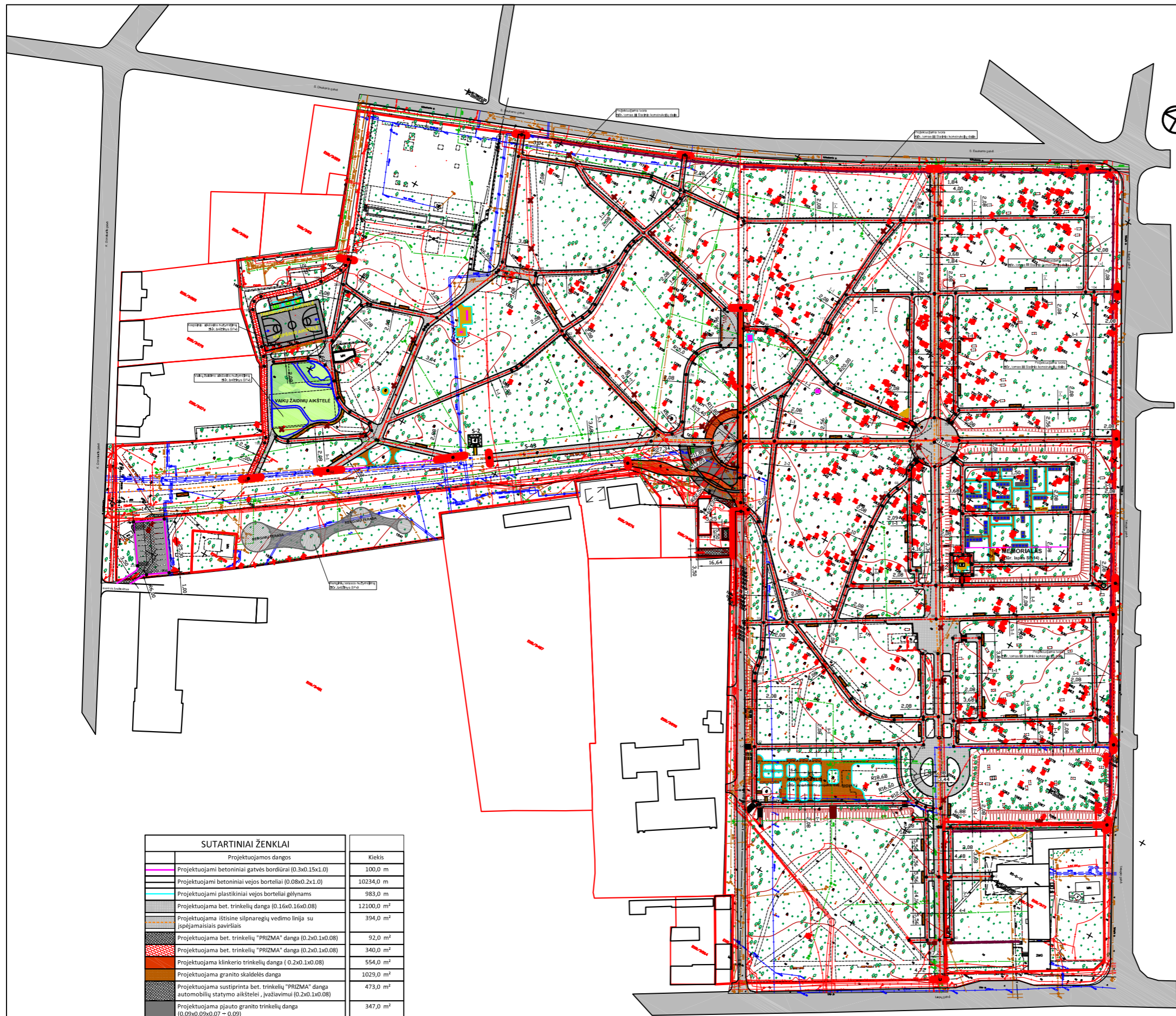


Klaipėdos miesto dviračių ir infrastruktūros plėtros specialiojo plano, patvirtinto 2015-09-24 Klaipėdos miesto savivaldybės tarybos sprendimu Nr. T2-247, fragmentas DVIRAČIŲ TAKŲ TIPAI

SUTARTINIAI ŽENKLAI	
	Projektuojamas pėsčiųjų takų tinklas
	esami, paliekami dviračių takai (asfalto, betono trinkelio dangos)
	naujai įrengiamos dviračių takų atkarpos
	Dviračių takų trasos už projektuojamos teritorijos ribų
	Skulptūrų parko sklypo riba
	Esami ir perspektyviniai dviračių takai už projektuojamos teritorijos ribų

**Naujų dangų planą žiūr. techninio projekto sklypo plano dalyje (KP 16-0725-J9-1312-SP,SA), brėž. SP-3**

Laida 0		2017 09		Statybą leidžiančiam dokumentui gauti	
Laidos statusas ir išleidimo data		Laidos statusas ir išleidimo priežastis			
Kval. patv. dok.Nr.	UAB "KLAIPĖDOS PROJEKTAS" Kepėjų g. 11A, 91243, Klaipėda, j.m. k. 141805727			Inžinerinių statinių- susisiekimo komunikacijų (takų), kitos paskirties inžinerinių statinių (tvorų, aikštelių) ir inžinerinių tinklų Klaipėdos Skulptūrų parke statybos bei specialiosios paskirties pastato - gynybinio rūšio S.Daukanto g. 40C, Klaipėdoje remonto projektas	
A 702	PV, SPPDV	M.Ramanauskienė		Dokumento pavadinimas:	
3345	NKPA spec.	M.Ramanauskienė		esamų ir projektuojamų dviračių takų schema M1 : 2000	
A 483	Architektė	L.Nemeikšytė		Laida 0	
LT	Statytojas : <b>KLAIPĖDOS MIESTO SAVIVALDYBĖ</b> Liepų g. 11, 91502, Klaipėda, j.m.k. 111100775			Dokumento žymuo: <b>KP 16-0725-J9-1312 -TP-SP,SA</b> TP      B - 3	
				Lapas	Lapų
				5	5

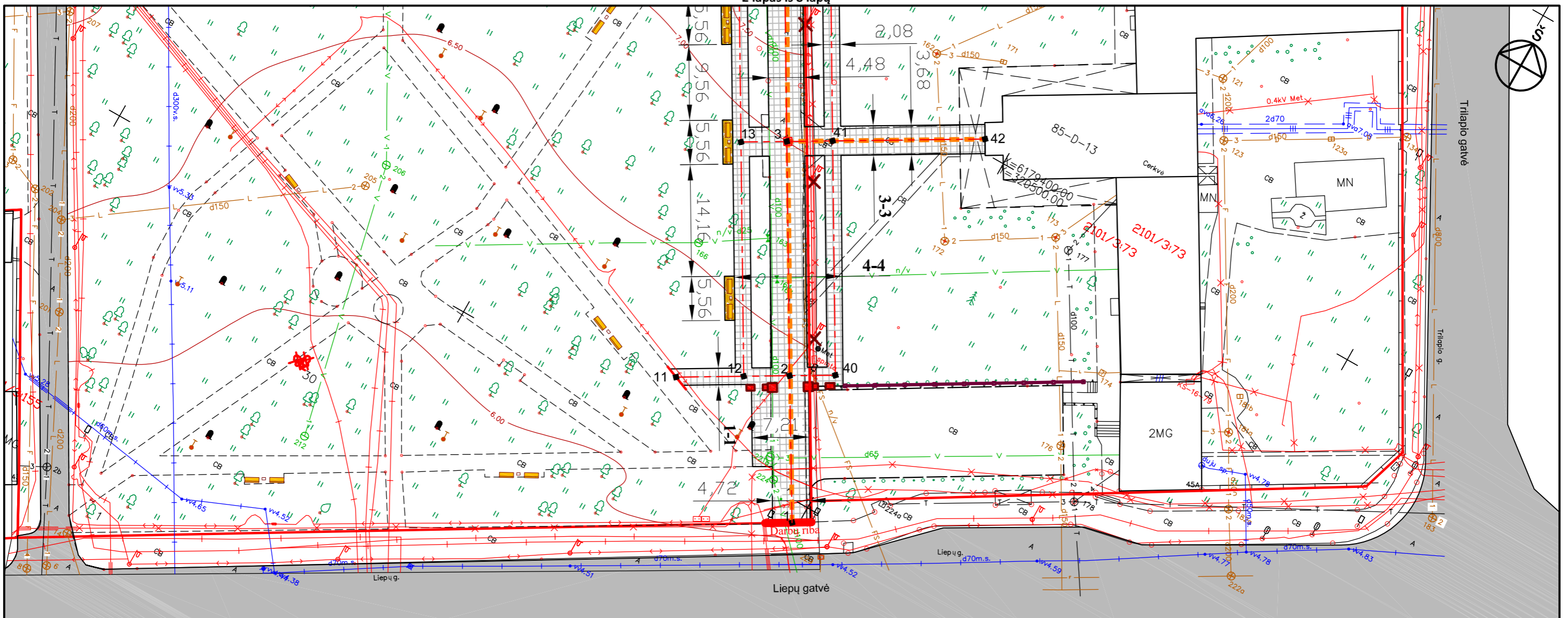


SUTARTINIAI ŽENKLAI	
Projektuojamos dangos	Kiekis
Projektuojami betoniniai gatvės bordiūrai (0.3x0.15x1.0)	100,0 m
Projektuojami betoniniai vejos borteliai (0.08x0.2x1.0)	10234,0 m
Projektuojami plastikiniai vejos borteliai gėlynams	983,0 m
Projektuojama bet. trinkelė danga (0.16x0.16x0.08)	12100,0 m <sup>2</sup>
Projektuojama rėtinė silpnaregių vedimo linija su įspėjamaisiais paviršiais	394,0 m <sup>2</sup>
Projektuojama bet. trinkelė "PRIZMA" danga (0.2x0.1x0.08)	92,0 m <sup>2</sup>
Projektuojama bet. trinkelė "PRIZMA" danga (0.2x0.1x0.08)	340,0 m <sup>2</sup>
Projektuojama klinerio trinkelė danga (0.2x0.1x0.08)	554,0 m <sup>2</sup>
Projektuojama granito skaldelės danga	1029,0 m <sup>2</sup>
Projektuojama sustiprinta bet. trinkelė "PRIZMA" danga automobilių stovimo aikštelėi, įvažiavimui (0.2x0.1x0.08)	473,0 m <sup>2</sup>
Projektuojama pjauto granito trinkelė danga (0.09x0.09x0.07 - 0.09)	347,0 m <sup>2</sup>
Projektuojama skelto granito arba bazalto trinkelė danga (0.09x0.09x0.07 - 0.09)	479,0 m <sup>2</sup>
Projektuojama vaikų žaidimo aikštelės guminių granulių danga	920,4 m <sup>2</sup>
Projektuojama sporto aikštelės guminių granulių danga ant dvisluksnio asfaltbetonio dangos	540,0 m <sup>2</sup>
Medžio kompozito lentų terasos danga (III statybos etapas)	612,4 m <sup>2</sup>
Takų ašių nužymėjimo taškai	
Esama asfalto danga	
Šalinami medžiai (žūr. tomas V, Apželdinimo dalis)	

Pastabos: 1. Vertikali aukščių planą žiūr. SP - 4;  
 2. Dangų konstrukcijų pjūvius žiūr. SP - 5;  
 3. Želdinių tvarkymą - medžių šalinimą, naujų želdinių sodinimą, tomas V Apželdinimo dalis.  
 4. Tvarkoma skulptūrų parko teritorija yra nacionalinio lygmens saugomo kultūros paveldo objekto - Klaipėdos senųjų kapinių komplekso (u.k. 32627) teritorijoje. K kompleksą sudaro Klaipėdos senųjų kapinių komplekso - senosios kapinės (u.k. 10454) ir Klaipėdos mecenato Julijaus Ludviko Vynerio kapas (u.k. 32628).  
 1945 m. žuvusių tarybinių karių palaidojimo vieta yra vietinio reikšimumo lygmens registrinis objektas - Antrojo pasaulinio karo Sovietų Sąjungos karių palaidojimo vieta (u.k. 10740).

TAKŲ AŠIŲ CHARAKTERINGŲ TĄSKŲ NUŽYMEJIMO KORDINATĖS					
Taškas	X	Y	Taškas	X	Y
1	6179347.42	320499.23	81	6179562.58	320388.86
2	6179363.38	320489.79	82	6179588.35	320433.19
3	6179388.91	320474.84	83	6179568.49	320443.91
4	6179409.13	320463.01	84	6179547.14	320455.43
5	6179409.74	320464.04	85	6179524.09	320415.79
6	6179417.31	320459.61	86	6179520.02	320418.16
7	6179445.93	320442.90	87	6179517.64	320414.08
8	6179445.66	320442.42	88	6179515.26	320409.99
9	6179454.18	320437.47	89	6179523.48	320405.21
10	6179479.85	320422.54	90	6179526.12	320409.74
11	6179356.13	320477.41	91	6179542.70	320400.24
12	6179360.45	320484.79	92	6179573.80	320452.90
13	6179385.98	320469.85	93	6179603.55	320436.24
14	6179409.27	320456.22	94	6179603.22	320435.68
15	6179406.29	320451.00	95	6179616.12	320428.55
16	6179415.58	320456.64	96	6179583.98	320374.56
17	6179414.41	320453.21	97	6179581.60	320374.22
18	6179413.98	320448.56	98	6179604.98	320301.83
19	6179376.90	320385.08	99	6179620.49	320328.51
20	6179376.27	320384.00	100	6179625.78	320337.60
21	6179376.95	320381.92	101	6179626.09	320337.43
22	6179399.26	320369.28	102	6179631.07	320346.00
23	6179433.38	320427.76	103	6179661.76	320398.79
24	6179439.30	320437.92	104	6179663.77	320402.24
25	6179449.54	320431.97	105	6179669.31	320411.77
26	6179450.62	320431.35	106	6179712.43	320370.80
27	6179476.29	320416.42	107	6179692.38	320381.87
28	6179442.62	320420.12	108	6179656.63	320320.08
29	6179439.26	320409.07	109	6179656.04	320320.42
30	6179441.22	320397.68	110	6179648.07	320306.60
31	6179459.05	320356.03	111	6179611.29	320242.78
32	6179457.57	320353.54	112	6179712.43	320370.80
33	6179452.00	320344.20	113	6179692.38	320381.87
34	6179447.31	320336.34	114	6179656.63	320320.08
35	6179440.77	320349.92	115	6179656.04	320320.42
36	6179437.02	320351.13	116	6179648.07	320306.60
37	6179433.12	320351.78	117	6179611.29	320242.78
38	6179429.45	320352.55	118	6179634.17	320303.82
39	6179426.04	320354.09	119	6179589.33	320300.76
40	6179366.30	320494.78	120	6179584.10	320301.66
41	6179391.83	320479.84	121	6179569.31	320300.65
42	6179401.56	320496.46	122	6179566.03	320299.60
43	6179412.06	320468.00	123	6179548.74	320299.03
44	6179449.18	320531.37	124	6179528.58	320306.49
45	6179483.42	320515.47	125	6179485.52	320325.98
46	6179479.21	320508.23	126	6179487.26	320324.27
47	6179445.67	320450.60	127	6179491.92	320318.57
48	6179456.01	320444.59	128	6179494.49	320311.67
49	6179489.62	320425.05	129	6179568.11	320357.46
50	6179495.85	320435.77	130	6179564.32	320322.45
51	6179462.37	320455.24	131	6179564.30	320318.41
52	6179490.13	320501.74	132	6179565.08	320314.45
53	6179536.56	320485.00	133	6179573.60	320286.62
54	6179531.73	320477.01	134	6179574.06	320281.86
55	6179493.53	320413.82	135	6179572.63	320277.30
56	6179469.26	320373.13	136	6179567.30	320267.68
57	6179549.81	320478.66	137	6179492.16	320309.11
58	6179544.39	320469.37	138	6179495.66	320306.99
59	6179513.49	320416.49	139	6179505.61	320300.95
60	6179507.27	320405.83	140	6179520.62	320292.49
61	6179486.27	320369.91	141	6179532.39	320285.86
62	6179498.91	320367.52	142	6179559.74	320270.44
63	6179516.27	320365.87	143	6179575.13	320261.76
64	6179527.21	320365.51	144	6179570.81	320255.48
65	6179532.65	320365.95	145	6179583.27	320204.76
66	6179537.85	320367.61	146	6179590.18	320171.00
67	6179508.83	320394.50	147	6179595.17	320161.64
68	6179507.38	320391.99	148	6179607.86	320194.85
69	6179544.12	320370.43	149	6179609.19	320209.73
70	6179547.97	320368.17	150	6179609.37	320211.74
71	6179550.75	320368.01	151	6179611.87	320239.47
72	6179554.16	320368.93	152	6179624.59	320203.48
73	6179555.43	320377.83	153	6179605.74	320211.70
74	6179563.26	320383.26	154	6179602.80	320211.42
75	6179571.75	320381.57	155	6179599.94	320210.67
76	6179576.81	320373.52	156	6179577.45	320202.71
77	6179575.31	320366.27	157	6179574.56	320201.95
78	6179567.38	320360.67	158	6179571.59	320201.67
79	6179560.05	320361.82	159	6179564.63	320201.62
c80	6179565.35	320372.03	160	6179542.62	320201.43
			161	6179538.44	320200.91
			162	6179534.50	320199.42
			163	6179524.22	320194.11
			164	6179501.10	320185.36
			165	6179498.67	320184.23
			166	6179496.44	320182.75
			167	6179445.67	320143.39
			168	6179412.79	320142.79
			169	6179436.55	320136.55
			170	6179436.81	320136.81
			171	6179447.26	320137.26
			172	6179594.92	320132.08
			173	6179585.29	320135.79
			174	6179538.47	320153.86
			175	6179534.27	320154.21
			176	6179532.84	320153.77
			177	6179500.50	320140.02
			178	6179495.64	320137.96
			179	6179494.17	320137.55
			180	6179492.66	320137.52
			181	6179555.19	320262.22
			182	6179546.37	320254.36
			183	6179535.25	320254.98
			184	6179515.02	320264.45
			185	6179507.71	320263.10
			186	6179505.90	320255.12
			187	6179522.30	320198.54
			188	6179523.12	320196.26
			189	6179524.22	320194.11
			190	6179536.38	320172.12
			191	6179540.55	320170.52
			192	6179541.78	320170.04
			193	6179555.47	320192.79
			194	6179557.31	320195.31
			195	6179559.54	320197.47
			196	6179391.10	320100.52
			197	6179409.38	320098.87
			198	6179411.90	320098.05
			199	6179440.63	320080.89
			200	6179444.46	320078.33
			201	6179447.92	320075.27
			202	6179461.04	320063.02
			203	6179464.73	320061.65
			204	6179468.28	320063.35
			205	6179480.38	320077.03
			206	6179488.40	320084.25
			207	6179497.70	320089.87
			208	6179500.70	320090.62
			209	6179503.77	320090.35
			210	6179492.37	320094.15
			211	6179466.79	320102.66
			212	6179479.69	320104.28
			213	6179487.98	320106.42
			214	6179490.11	320108.42
			215	6179490.63	320110.00
			216	6179444.61	320083.54
			217	6179454.05	320096.98
			218	6179464.73	320061.65
			219	6179468.28	320063.35
			220	6179480.38	320077.03
			221	6179488.40	320084.25
			222	6179497.70	320089.87
			223	6179500.70	320090.62
			224	6179503.77	320090.35
			225	6179492.37	320094.15
			226	6179466.79	320102.66
			227	6179479.69	320104.28
			228	6179487.98	320106.42
			229	6179490.11	320108.42
			230	6179490.63	320110.00
			231	6179444.61	320083.54
			232	6179454.05	320096.98
			233	6179464.73	320061.65
			234	6179468.28	320063.35
			235	6179480.38	320077.03
			236	6179488.40	320084.25
			237	6179497.70	320089.87
			238	6179500.70	320090.62
			239	6179503.77	320090.35
			240	6179492.37	320094.15
			241	6179466.79	320102.66
			242	6179479.69	320104.28
			243	6179487.98	320106.42
			244	6179490.11	320108.42

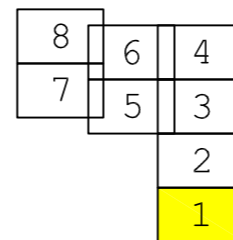




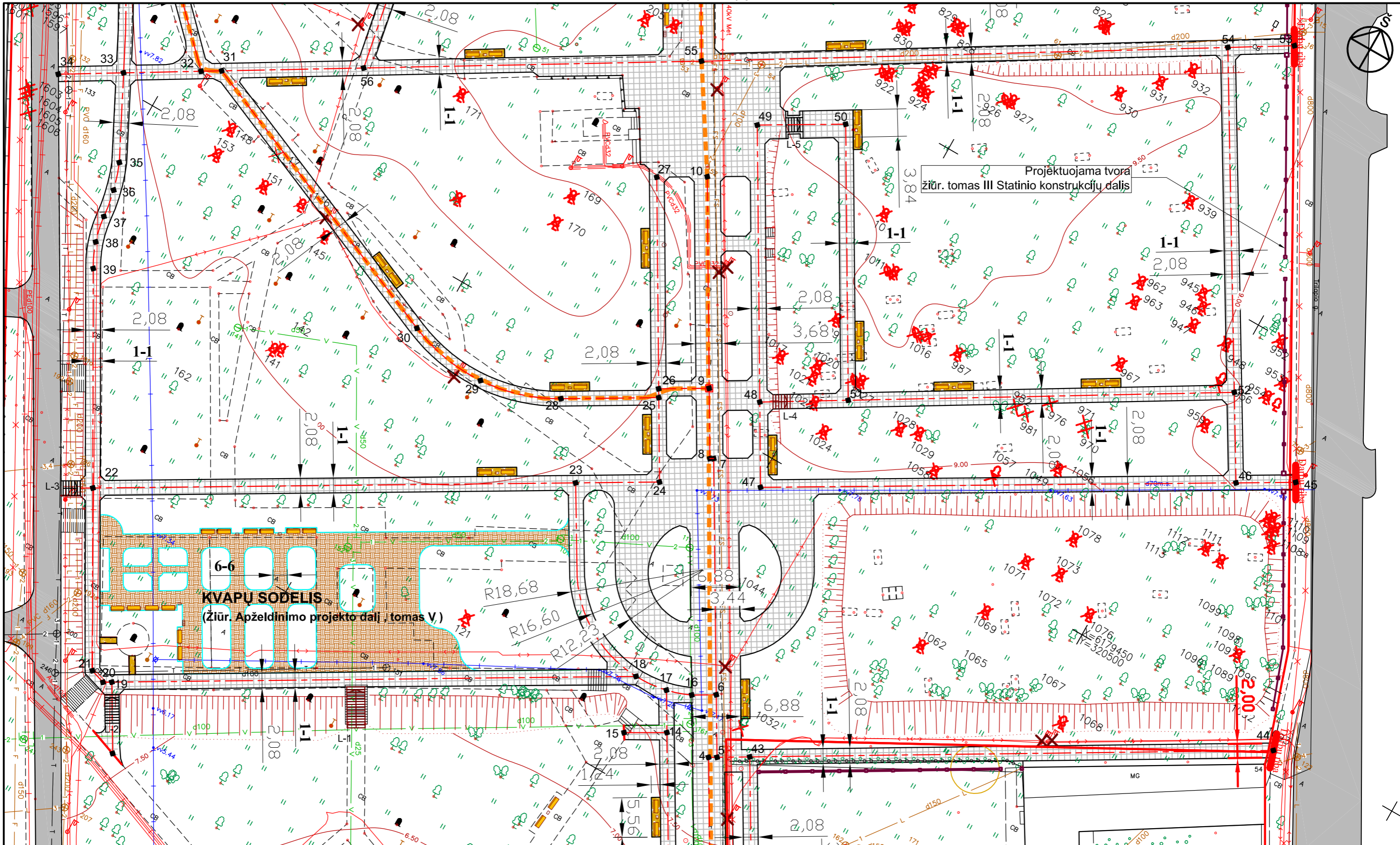
SUTARTINIAI ŽENKLAI	
Projektuojamos dangos	
	Projektuojami betoniniai gatvės bordiūrai (0.3x0.15x1.0)
	Projektuojami betoniniai vejos borteliai (0.08x0.2x1.0)
	Projektuojami plastikiniai vejos borteliai gėlynams
	Projektuojama bet. trinkelė danga (0.16x0.16x0.08)
	Projektuojami pėsčiųjų takai su ištisine silpnaregių vedimo linija ir įspėjamaisiais paviršiais
	Projektuojama bet. trinkelė "PRIZMA" danga (0.2x0.1x0.08)
	Projektuojama bet. trinkelė "PRIZMA" danga (0.2x0.1x0.08)
	Projektuojama klinkerio trinkelė danga (0.2x0.1x0.08)
	Projektuojama granito skaldelė danga
	Projektuojama sustiprinta bet. trinkelė "PRIZMA" danga automobilių statymo aikštei (0.2x0.1x0.08)
	Projektuojama pjauto granito trinkelė danga (0.09x0.09x0.07 ÷ 0.09)
	Projektuojama skelto granito arba bazalto trinkelė danga (0.09x0.09x0.07 ÷ 0.09)

Projektuojamos dangos	
	Projektuojama vaikų žaidimo aikštelės guminių granulių danga
	Projektuojama sporto aikštelės guminių granulių danga ant dvisluoksnio asfaltbetonio dangos
	Projektuojamas medžio kompozito lentų terasos danga (III statybos etapas)
	Esama asfalto danga
	Takų ašių nužymėjimo taškai

- Pastabos :
1. Vertikalų aukščių planų žiūr. SP - 4 ;
  2. Dangų konstrukcijų pjūvių žiūr. SP - 5;
  3. Takų ašių charakteringų taškų koordinatės žiūr. lapas SP-03.
  4. Kertamų medžių inventORIZACIJOS lentelę žiūr. tomas V , Apželdinimo dalis



0	2017 09	Statybą leidžiančiam dokumentui gauti			
Laida	Išleidimo data	Laidos statusas ir išleidimo priežastis			
Kval. patv. dok.Nr.	<b>UAB "KLAIPĖDOS PROJEKTAS"</b> Kepėjų g. 11A, 91243, Klaipėda, įm. k. 141805727		INŽINERINIŲ STATINIŲ - SUSISIEKIMO KOMUNIKACIJŲ (TAKŲ), KITOS PASKIRTIES INŽINERINIŲ STATINIŲ (TVORŲ, AIKŠTELIŲ) IR INŽINERINIŲ TINKLŲ KLAIPĖDOS SKULPTŪRŲ PARKE STATYBOS BEI SPECIALIOSIOS PASKIRTIES PASTATO - GYNYBINIO RŪSIO S.DAUKANTO G. 40C , KLAIPĖDOJE REMONTO PROJEKTAS		
A 702	PV, SP DV	M.Ramanauskienė		Dokumento pavadinimas:	Laida
3345	NKPA spec.	M.Ramanauskienė		Naujų dangų planas M1 : 500	0
A 483	Architektė	L.Nemeikšytė			
LT	Statytojas : <b>KLAIPĖDOS MIESTO SAVIVALDYBĖ</b> Liepų g. 11, 91502, Klaipėda, įm.k. 111100775		Dokumento žymuo:		Lapas
			<b>KP 16-0725-J9-1312</b> <b>TP</b> <b>SP - 3</b>		Lapų
					1
					8

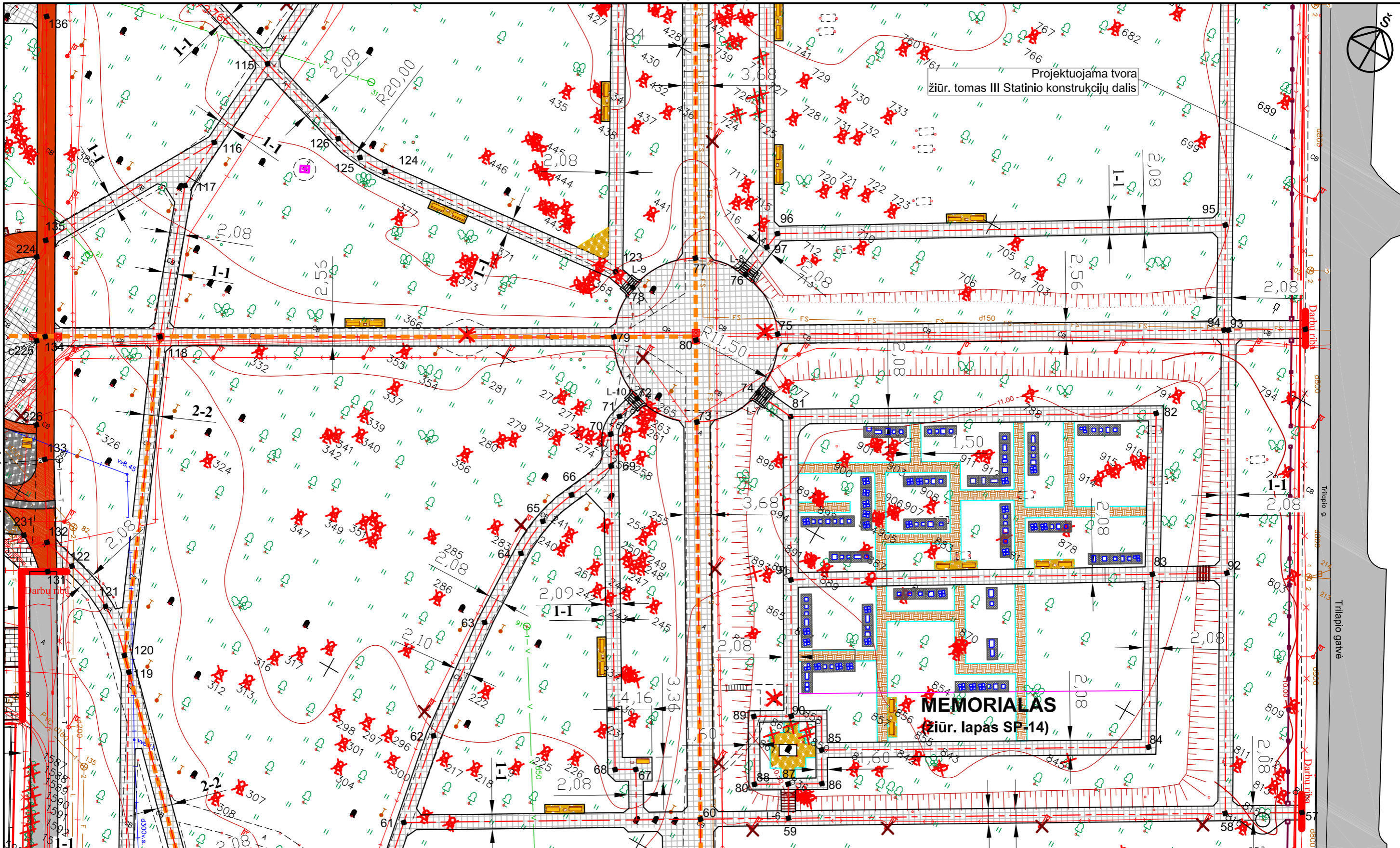


Objektas	Lapas 1/2	Klaipėda, Skulptūrų parkas (tarp Liepų g. Trilapio g. ir Daukanto g.)		
Koordinatų sistema: LKS-1994		Aukščių sistema: LAS07		
UAB "Geoconsulting"	Kvalifikacijos pažymėjimo Nr. 1GKV-391			
Klaipėda, Liepų g. 54, 3 korpusas el. paštas: info@geoconsulting.lt Tel.: 861284305 www.geoconsulting.lt	Vardas, pavardė	Parašas	Data	A.V.
	Marius Stankevičius		2016.10.26	

8	6	4
7	5	3
		2
		1

- Pastabos:
1. Sutartinius pažymėjimus žiūr. SP - 3-1;
  2. Vertikalų aukščių planą žiūr. SP - 4;
  3. Dangų konstrukcijų pjūvius žiūr. SP - 5;

0	2017 09	Statybą leidžiančiam dokumentui gauti			
Laida	Išleidimo data	Laidos statusas ir išleidimo priežastis			
LT	Statytojas: <b>KLAIPĖDOS MIESTO SAVIVALDYBĖ</b> Liepų g. 11, 91502, Klaipėda, j.m.k. 111100775	Dokumento žymuo: <b>KP 16-0725-J9-1312</b>	<b>TP</b>	<b>SP - 3</b>	Lapas 2
					Lapų 8

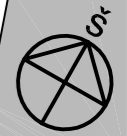


Objektas	Lapas 1/2	Klaipėda, Skulptūrų parkas (tarp Liepų g. Trilapio g. ir Daukanto g.)			
Koordinatų sistema: LKS-1994		Aukščių sistema: LAS07			
UAB "Geoconsulting"		Kvalifikacijos pažymėjimo Nr. 1GKV-391			
Klaipėda, Liepų g. 54, 3 korpusas el. paštas: info@geoconsulting.lt Tel.: 861284305 www.geoconsulting.lt		Vardas, pavardė	Parašas	Data	A.V.
		Marius Stankevičius		2016.10.26	

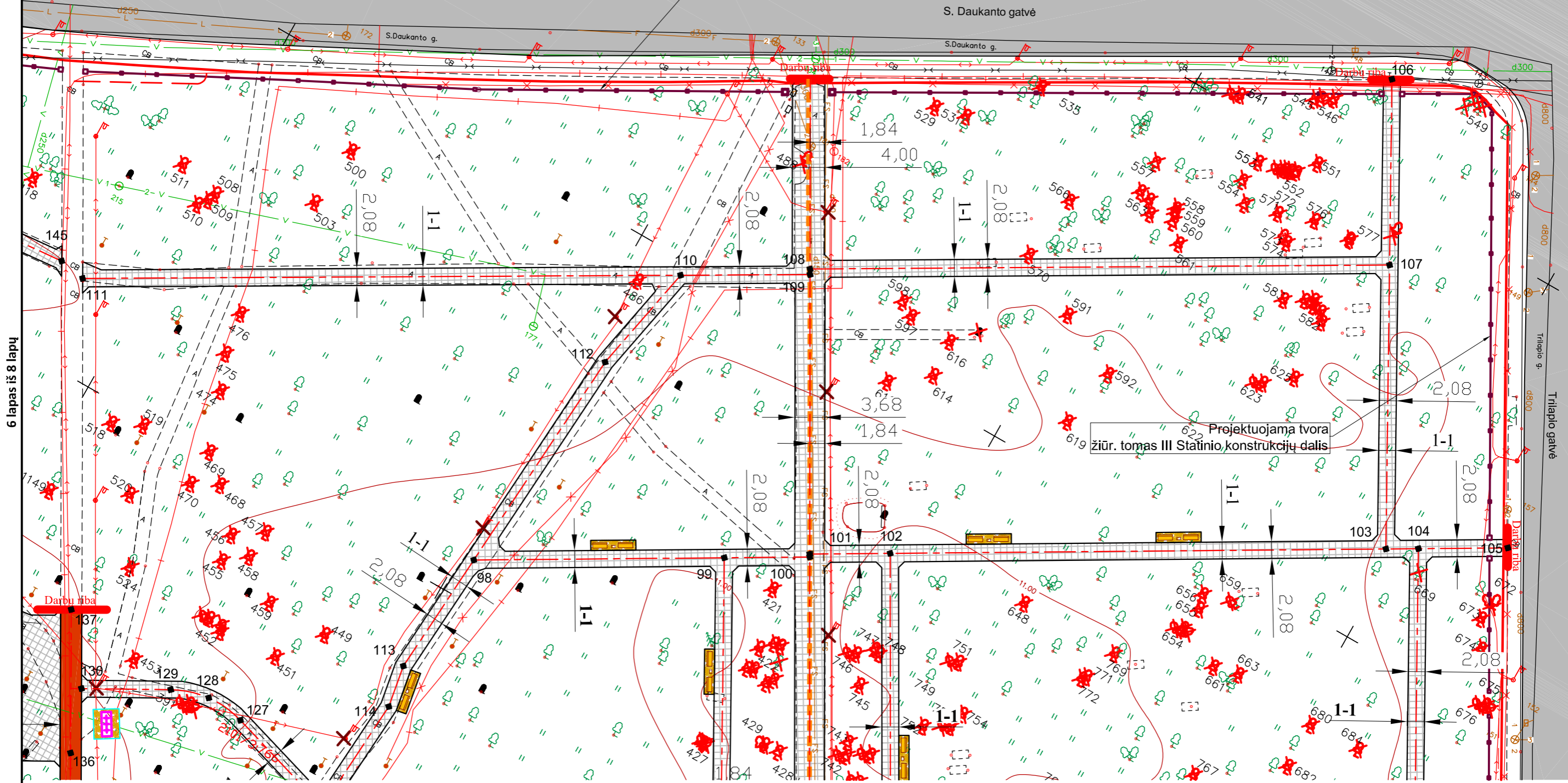
8	6	4
7	5	3
		2
		1

- Pastabos :
1. Sutartinius pažymėjimus žiūr. SP - 3-1;
  2. Vertikalų aukščių planą žiūr. SP - 4;
  3. Dangų konstrukcijų pjūvius žiūr. SP - 5;
  4. Memorialo nužymėjimą žiūr. SP - 14.

0	2017 09	Statybą leidžiančiam dokumentui gauti			
Laida	Išleidimo data	Laidos statusas ir išleidimo priežastis			
LT	Statytojas : <b>KLAIPĖDOS MIESTO SAVIVALDYBĖ</b> Liepų g. 11, 91502, Klaipėda, įm.k. 111100775	Dokumento žymuo: <b>KP 16-0725-J9-1312</b>	<b>TP</b>	<b>SP - 3</b>	Lapas 3
					Lapų 8



Projektuojama tvora  
žiūr. tomas III Statinio konstrukcijų dalis



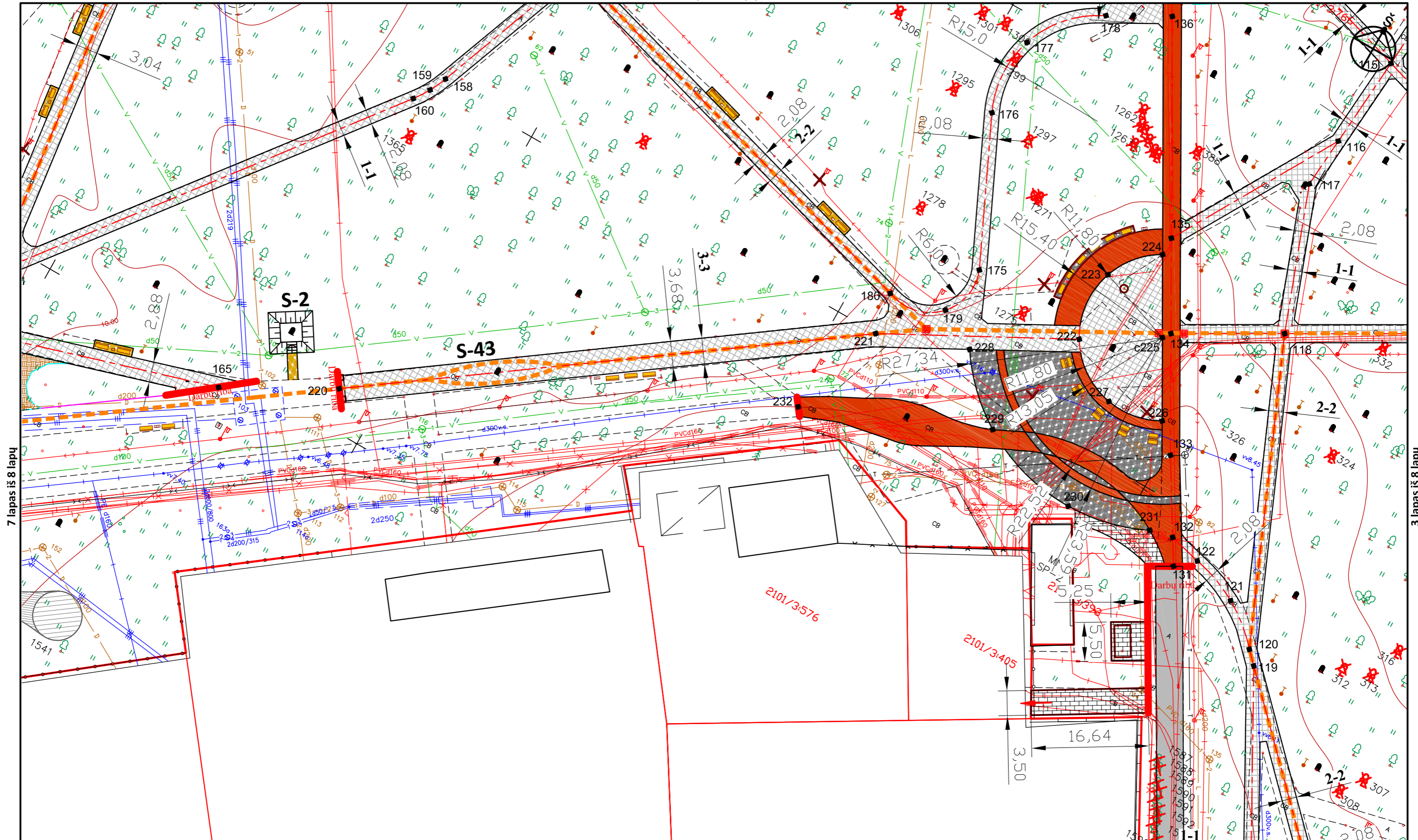
6 lapas iš 8 lapų

- Pastabos :
1. Sutartinius pažymėjimus žiūr. SP - 3-1;
  2. Vertikalų aukščių planą žiūr. SP - 4;
  3. Dangų konstrukcijų pjūvius žiūr. SP - 5;

Objektas	Lapas 1/2	Klaipėda, Skulptūrų parkas (tarp Liepų g. Trilapio g. ir Daukanto g.)		
Koordinatų sistema: LKS-1994		Aukščių sistema: LAS07		
UAB "Geoconsulting"		Kvalifikacijos pažymėjimo Nr. 1GKV-391		
Klaipėda, Liepų g. 54, 3 korpusas el. paštas: info@geoconsulting.lt Tel.: 861284305 www.geoconsulting.lt		Vardas, pavardė	Parašas	Data
		Marius Stankevičius		2016.10.26
				A.V.

8	6	4
7	5	3
		2
		1

0	2017 09	Statybą leidžiančiam dokumentui gauti			
Laida	Išleidimo data	Laidos statusas ir išleidimo priežastis			
LT	Statytojas : <b>KLAIPĖDOS MIESTO SAVIVALDYBĖ</b> Liepų g. 11, 91502, Klaipėda, j.m.k. 111100775	Dokumento žymuo: <b>KP 16-0725-J9-1312</b>	TP	SP - 3	
				Lapas	Lapų
				4	8



7 lapas iš 8 lapų

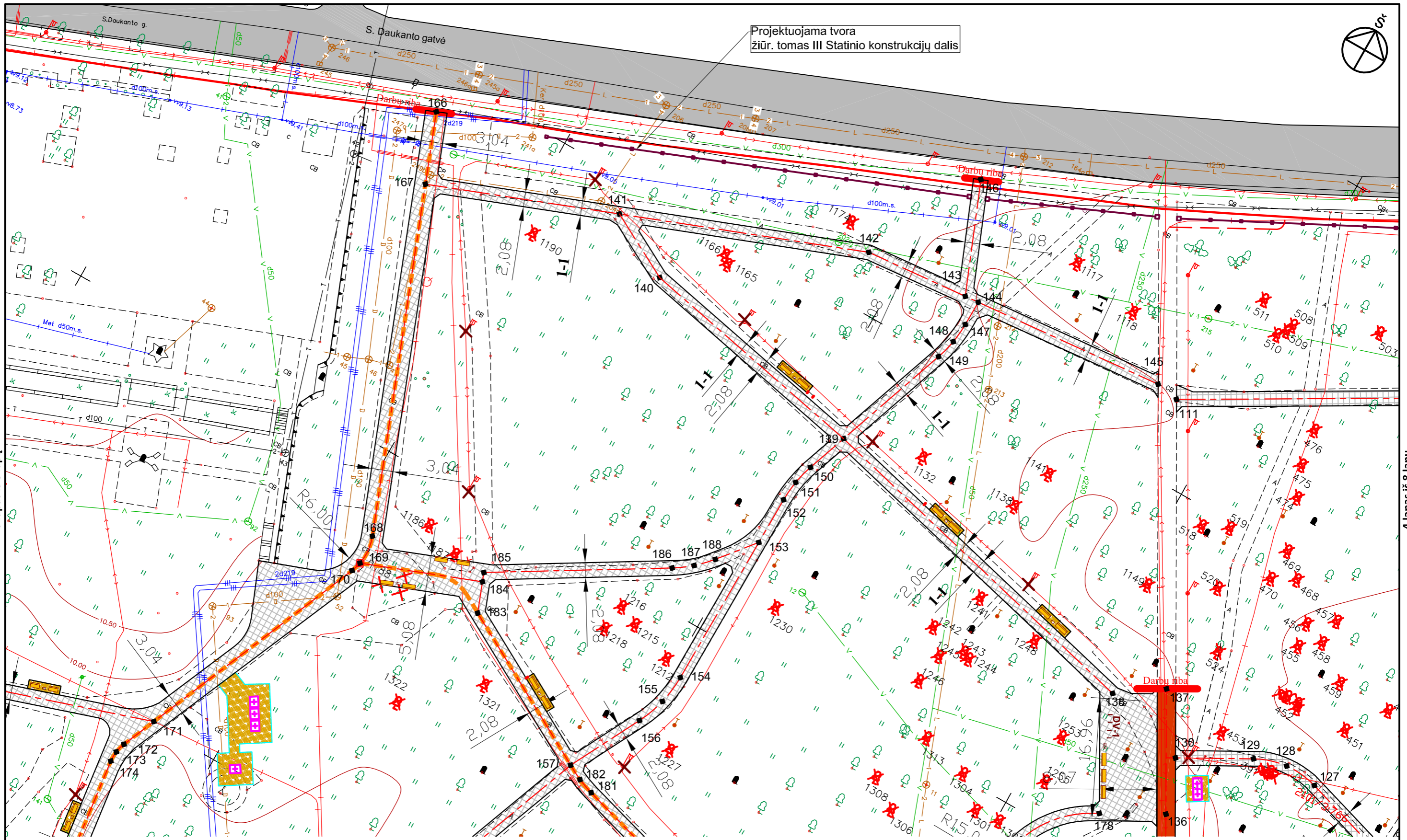
3 lapas iš 8 lapų

Objektas	Lapas 1/2	Klaipėda, Skulptūrų parkas (tarp Liepų g. Trilapio g. ir Daukanto g.)		
Koordinatų sistema: LKS-1994		Aukščių sistema: LAS07		
UAB "Geoconsulting"		Kvalifikacijos pažymėjimo Nr. 1GKV-391		
Klaipėda, Liepų g. 54, 3 korpusas el. paštas: info@geoconsulting.lt Tel.: 861284305 www.geoconsulting.lt		Vardas, pavard?	Parašas	Data
		Marius Stankevičius		2016.10.26
				A.V.

8	6	4
7	5	3
		2
		1

- Pastabos:
1. Sutartinius pažymėjimus žiūr. SP - 3-1;
  2. Vertikalų aukščių planą žiūr. SP - 4;
  3. Dangų konstrukcijų pjūvius žiūr. SP - 5;

0	2017 09	Statybą leidžiančiam dokumentui gauti			
Laida	Išleidimo data	Laidos statusas ir išleidimo priežastis			
LT	Statytojas: <b>KLAIPĖDOS MIESTO SAVIVALDYBĖ</b> Liepų g. 11, 91502, Klaipėda, j.m.k. 111100775	Dokumento žymuo: <b>KP 16-0725-J9-1312</b>	<b>TP</b>	<b>SP - 3</b>	Lapas 5
					Lapų 8



Projektuojama tvora  
žiūr. tomas III Statinio konstrukcijų dalis

8 lapas iš 8 lapų

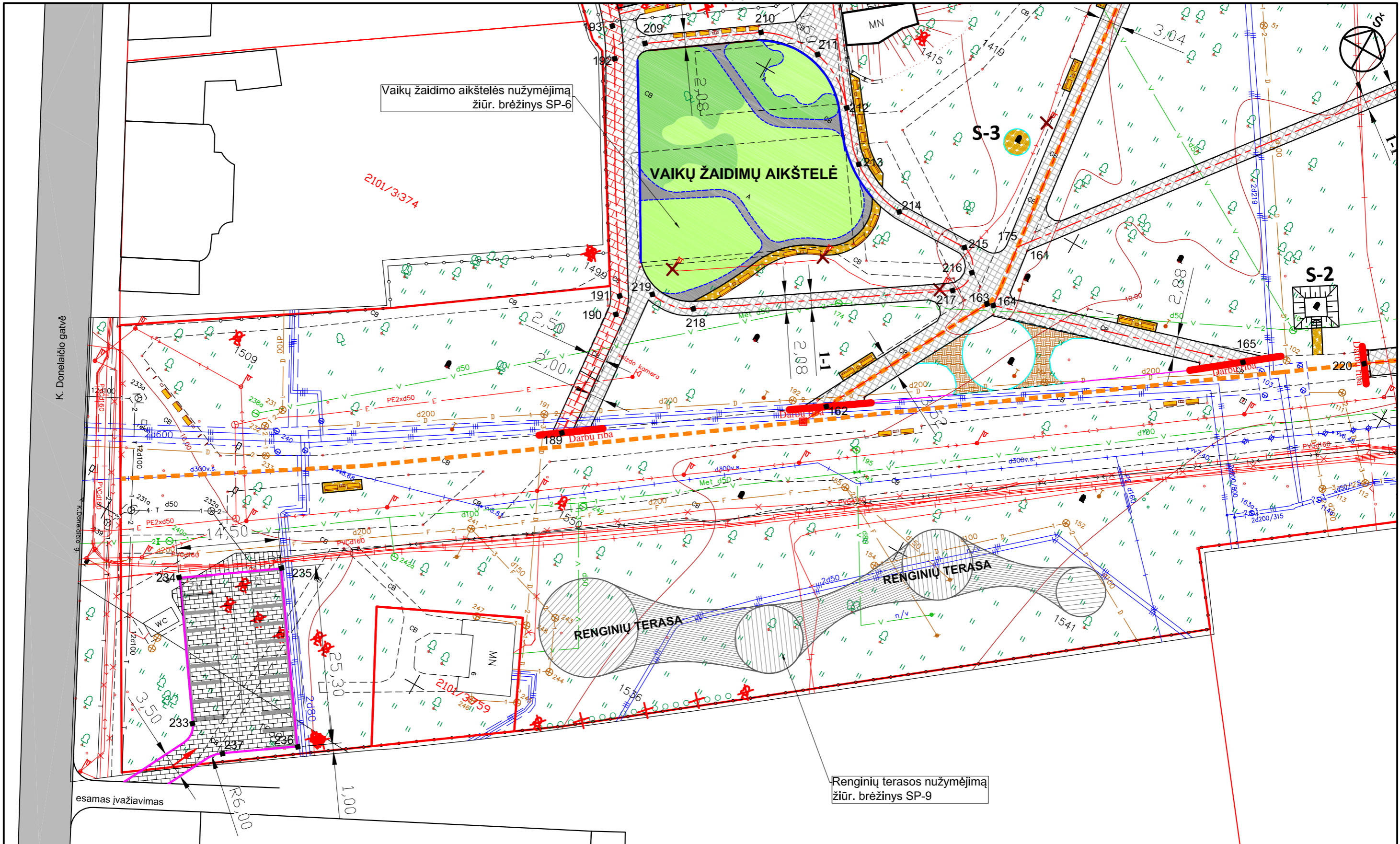
4 lapas iš 8 lapų

- Pastabos :
1. Sutartinius pažymėjimus žiūr. SP - 3-1;
  2. Vertikalų aukščių planą žiūr. SP - 4;
  3. Dangų konstrukcijų pjūvius žiūr. SP - 5;

Objektas	Lapas 1/2	Klaipėda, Skulptūrų parkas (tarp Liepų g. Trilapio g. ir Daukanto g.)		
Koordinatų sistema: LKS-1994		Aukščių sistema: LAS07		
UAB "Geoconsulting"		Kvalifikacijos pažymėjimo Nr. 1GKV-391		
Klaipėda, Liepų g. 54, 3 korpusas el. paštas: info@geoconsulting.lt Tel.: 861284305 www.geoconsulting.lt		Vardas, pavardė	Parašas	Data
		Marius Stankevičius		2016.10.26
				A.V.

8	6	4
7	5	3
		2
		1

0	2017 09	Statybą leidžiančiam dokumentui gauti			
Laida	Išleidimo data	Laidos statusas ir išleidimo priežastis			
LT	Statytojas : <b>KLAIPĖDOS MIESTO SAVIVALDYBĖ</b> Liepų g. 11, 91502, Klaipėda, j.m.k. 111100775	Dokumento žymuo: <b>KP 16-0725-J9-1312</b>	<b>TP</b>	<b>SP - 3</b>	Lapas Lapų 6 8



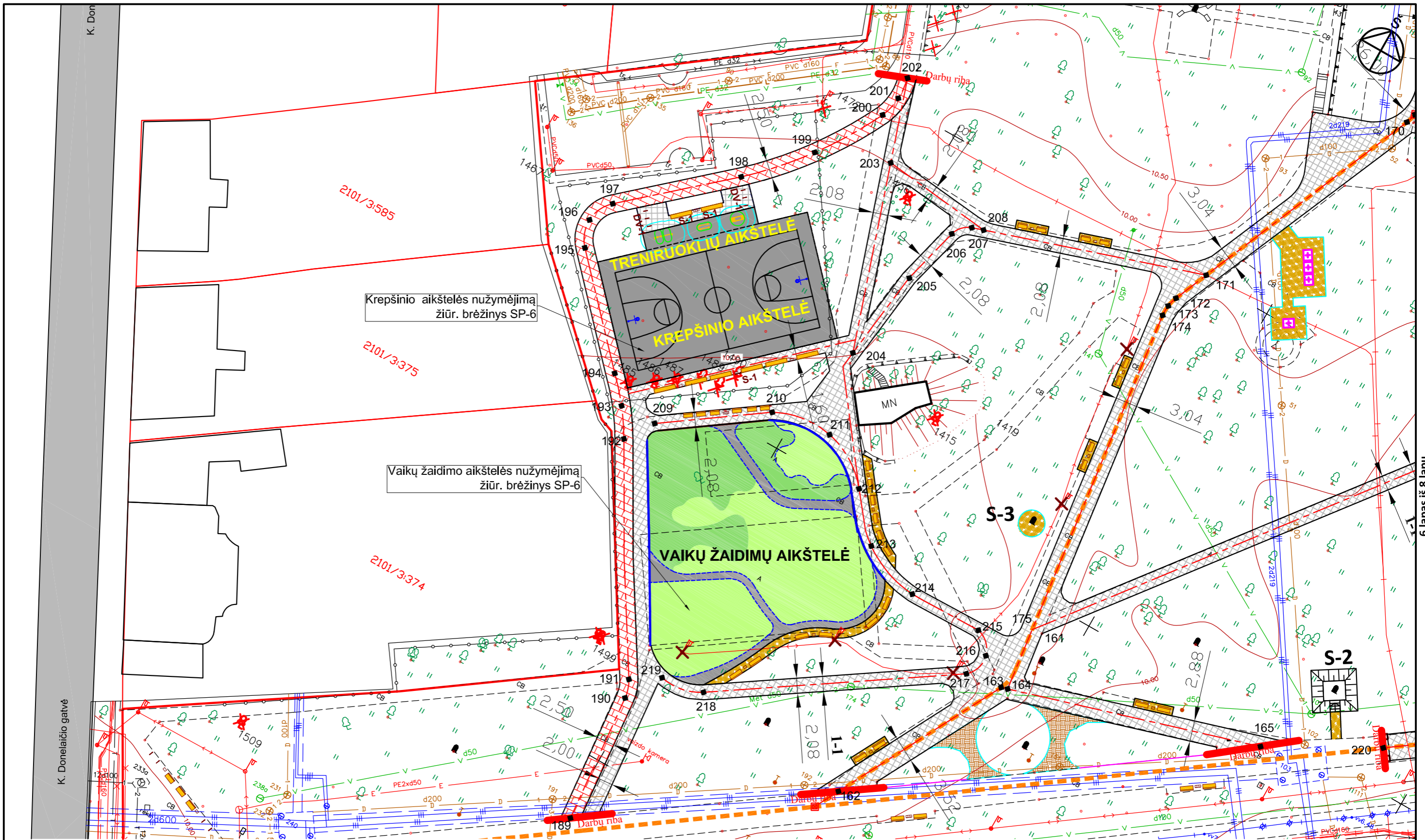
5 lapas iš 8 lapų

Objektas	Lapas 1/2	Klaipėda, Skulptūrų parkas (tarp Liepų g. Trilapio g. ir Daukanto g.)		
Koordinačių sistema: LKS-1994		Aukščių sistema: LAS07		
UAB "Geoconsulting"		Kvalifikacijos pažymėjimo Nr. 1GKV-391		
Klaipėda, Liepų g. 54, 3 korpusas el.paštas: info@geoconsulting.lt Tel.: 861284305 www.geoconsulting.lt		Vardas, pavardė	Parašas	Data
		Marius Stankevičius		2016.10.26
				A.V.

8	6	4
7	5	3
		2
		1

- Pastabos :
1. Sutartinius pažymėjimus žiūr. SP - 3-1;
  2. Vertikalų aukščių planą žiūr. SP - 4;
  3. Dangų konstrukcijų pjūvius žiūr. SP - 5;
  4. Vaikų žaidimo aikštelės ir sporto aikštelės nužymėjimą žiūr. SP - 6.

0	2017 09	Statybą leidžiančiam dokumentui gauti			
Laida	Išleidimo data	Laidos statusas ir išleidimo priežastis			
LT	Statytojas : <b>KLAIPĖDOS MIESTO SAVIVALDYBĖ</b> Liepų g. 11, 91502, Klaipėda, įm.k. 111100775	Dokumento žymuo: <b>KP 16-0725-J9-1312</b>	TP	SP - 3	Lapas Lapų 7 8



Krepšinio aikštelės nužymėjimą  
žiūr. brėžinys SP-6

Vaikų žaidimo aikštelės nužymėjimą  
žiūr. brėžinys SP-6

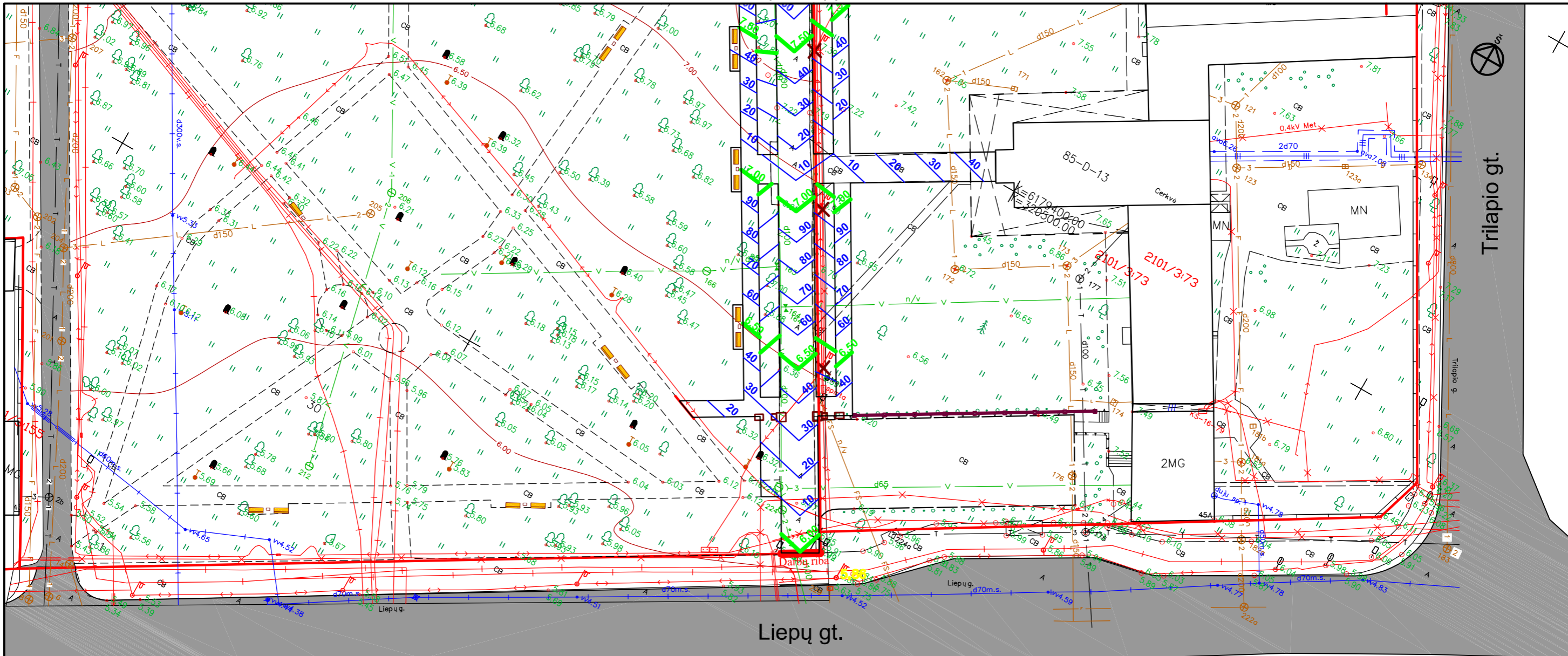
- Pastabos :
1. Sutartinius pažymėjimus žiūr. SP - 3-1;
  2. Vertikalų aukščių planą žiūr. SP - 4;
  3. Dangų konstrukcijų pjūvius žiūr. SP - 5;
  4. Vaikų žaidimo aikštelės ir sporto aikštelės nužymėjimą žiūr. SP - 6.

Objektas	Lapas 1/2	Klaipėda, Skulptūrų parkas (tarp Liepų g. Trilapio g. ir Daukanto g.)		
Koordinatų sistema: LKS-1994		Aukščių sistema: LAS07		
UAB "Geoconsulting"		Kvalifikacijos pažymėjimo Nr. 1GKV-391		
Klaipėda, Liepų g. 54, 3 korpusas el.paštas: info@geoconsulting.lt Tel.: 861284305 www.geoconsulting.lt		Vardas, pavardė?	Parašas	Data
		Marius Stankevičius		2016.10.26
				A.V.

8	6	4
7	5	3
		2
		1

0	2017 09	Statybą leidžiančiam dokumentui gauti			
Laida	Išleidimo data	Laidos statusas ir išleidimo priežastis			
LT	Statytojas : <b>KLAIPĖDOS MIESTO SAVIVALDYBĖ</b> Liepų g. 11, 91502, Klaipėda, j.m.k. 111100775	Dokumento žymuo: <b>KP 16-0725-J9-1312</b>	TP	SP - 3	Lapas Lapų 8 8





**SUTARTINIAI ŽENKLAI**

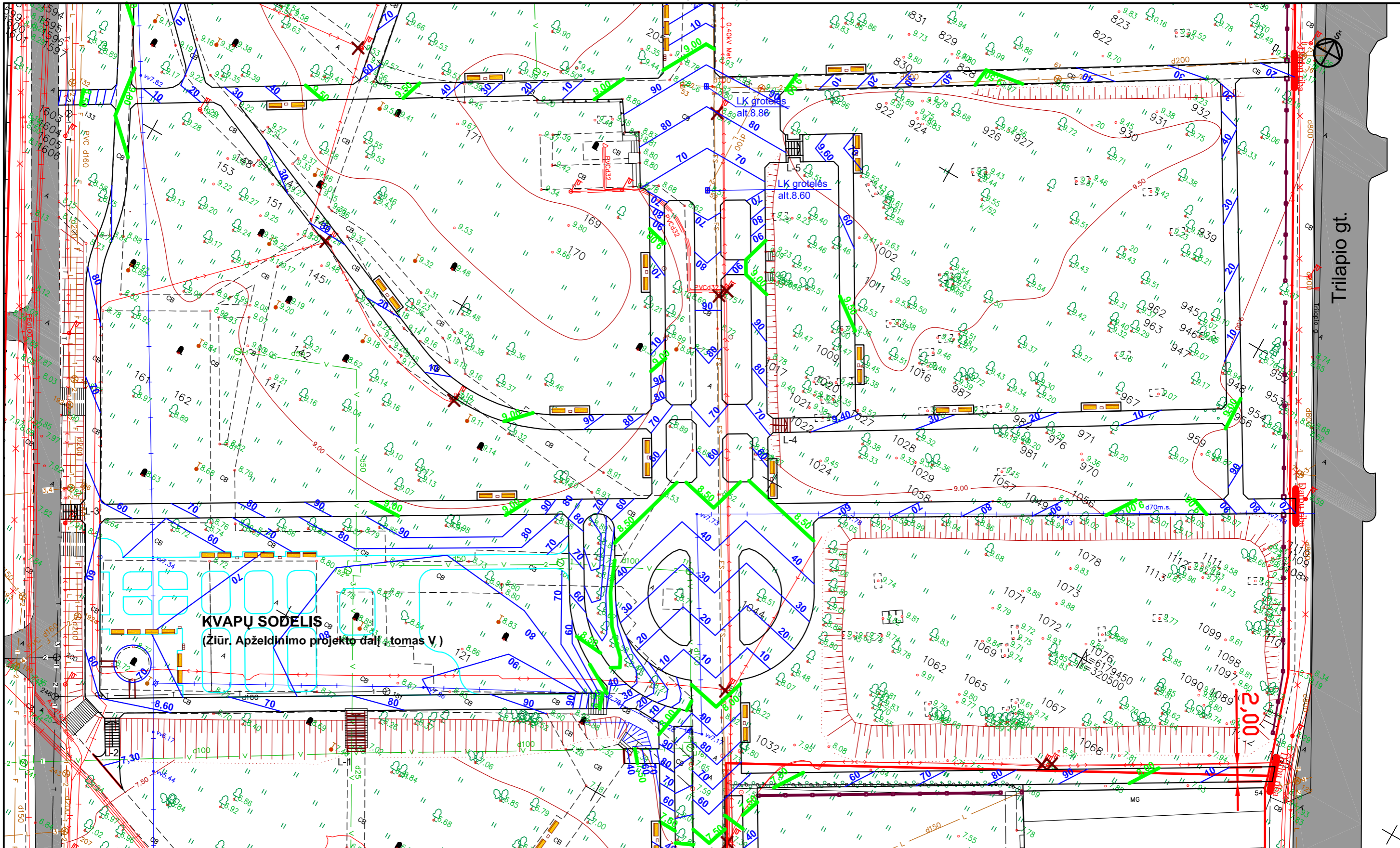
	Projektuojami betoniniai gatvės bordiūrai (0.3x0.15x1.0)
	Projektuojami betoniniai vejos borteliai (0.08x0.2x1.0)
	Projektuojami plastikiniai vejos borteliai
	Esama horizontalė, esami aukščiai
	Projektuojamo paviršiaus horizontalės

- Pastabos :
1. Pėsčiųjų ir dviračių takų skersinis nuolydis nuo 1,5% iki 2,0%
  2. Pėsčiųjų ir dviračių takų išilginis nuolydis derinamas prie esamų žemės paviršiaus nuolydžių.
  3. Automobilių aikštelės skersinis nuolydis 1,5 %, išilginis - 0,6%.
  4. Tvarkomos teritorijos vejos altitudės nuosekliai sujungti su esamo paviršiaus aukščiais.

Objektas	Lapas 1/2	Klaipėda, Skulptūrų parkas (tarp Liepų g. Trilapio g. ir Daukanto g.)		
Koordinatų sistema: LKS-1994		Aukščių sistema: LAS07		
UAB "Geoconsulting"		Kvalifikacijos pažymėjimo Nr. 1GKV-391		
Klaipėda, Liepų g. 54, 3 korpusas el.paštas: info@geoconsulting.lt Tel.: 861284305 www.geoconsulting.lt		Vardas, pavardė?	Parašas	Data
		Marius Stankevičius		2016.10.26
		A.V.		

8	6	4
7	5	3
		2
		1

0	2017 09	Statybą leidžiančiam dokumentui gauti	
Laida	Išleidimo data	Laidos statusas ir išleidimo priežastis	
Kval. patv. dok.Nr.	<b>UAB "KLAIPĖDOS PROJEKTAS"</b> Kepėjų g. 11A, 91243, Klaipėda, j.m. k. 141805727		INŽINERINIŲ STATINIŲ - SUSISIEKIMO KOMUNIKACIJŲ (TAKŲ), KITOS PASKIRTIES INŽINERINIŲ STATINIŲ (TVORŲ, AIKŠTELIŲ) IR INŽINERINIŲ TINKLŲ KLAIPĖDOS SKULPTŪRŲ PARKE STATYBOS BEI SPECIALIOSIOS PASKIRTIES PASTATO - GYNYBINIO RŪŠIO S. DAUKANTO G. 40C, KLAIPĖDOJE REMONTO PROJEKTAS
A 702	PV, SP DV	M. Ramanauskienė	Dokumento pavadinimas:
3345	NKPA spec.	M. Ramanauskienė	<b>VERTIKALUS AUKŠČIŲ PLANAS M1 : 500</b>
A 483	Architektė	L. Nemeikšytė	
LT	Statytojas :	<b>KLAIPĖDOS MIESTO SAVIVALDYBĖ</b> Liepų g. 11, 91502, Klaipėda, j.m.k. 111100775	Dokumento žymuo:
			<b>KP 16-0725-J9-1312</b>
			<b>TP</b>
			<b>SP - 4</b>
			Lapas
			Lapų
			1
			8

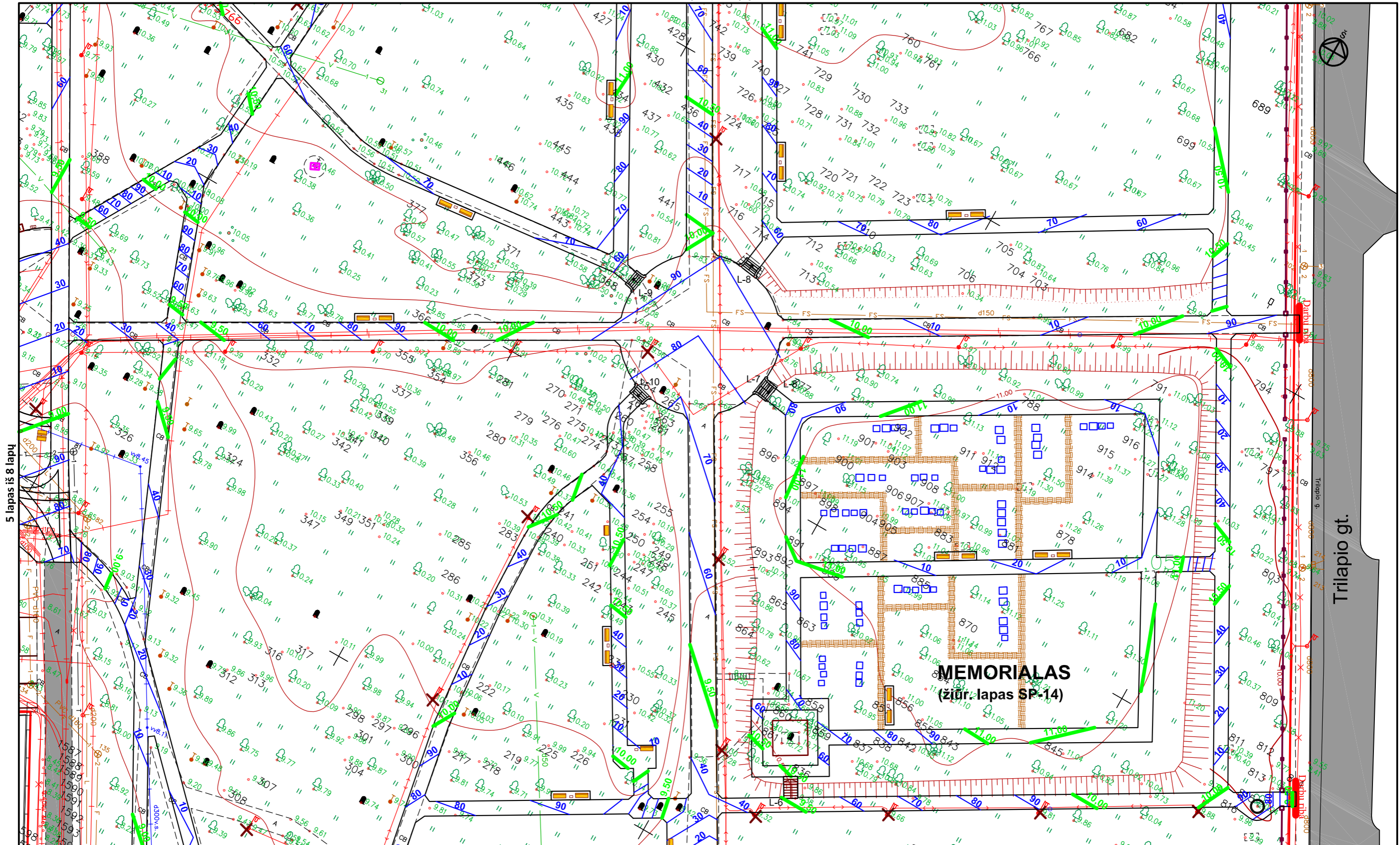


- Pastabos :
1. Pėsčiųjų ir dviračių takų skersinis nuolydis nuo 1,5% iki 2,0%
  2. Pėsčiųjų ir dviračių takų išilginis nuolydis derinamas prie esamų žemės paviršiaus nuolydžių.
  3. Automobilių aikštelės skersinis nuolydis 1,5 %, išilginis - 0,6%.
  4. Tvarkomos teritorijos vejos altitudės nuosekliai sujungti su esamo paviršiaus aukščiais.

Objektas	Lapas 1/2	Klaipėda, Skulptūrų parkas (tarp Liepų g. ir Triplio g. ir Dankanto g.)	
Koordinatų sistema: LKS-1994		Aukščių sistema: LAS07	
UAB "Geoconsulting"		Kvalifikacijos pažymėjimo Nr. 1GKV-391	
Klaipėda, Liepų g. 54, 3 korpusas el.paštas: info@geoconsulting.lt Tel.: 861284305 www.geoconsulting.lt		Vardas, pavardė	Parašas
		Marius Stankevičius	
		Data	2016.10.26
		A.V.	

8	6	4
7	5	3
		2
		1

0	2017 09	Statybą leidžiančiam dokumentui gauti	
Laida	Išleidimo data	Laidos statusas ir išleidimo priežastis	
LT	Statytojas : <b>KLAIPĖDOS MIESTO SAVIVALDYBĖ</b> Liepų g. 11, 91502, Klaipėda, j.m.k. 111100775	Dokumento žymuo: <b>KP 16-0725-J9-1312</b>	TP <b>SP - 4</b>
		Lapas	Lapų
		2	8



5 lapas iš 8 lapų

Triplio g.

**MEMORIALAS**  
(žiūr lapas SP-14)

- Pastabos :
1. Pėsčiųjų ir dviračių takų skersinis nuolydis nuo 1,5% iki 2,0%
  2. Pėsčiųjų ir dviračių takų išilginis nuolydis derinamas prie esamų žemės paviršiaus nuolydžių.
  3. Automobilių aikštelės skersinis nuolydis 1,5 %, išilginis - 0,6%.
  4. Tvarkomos teritorijos vejos altitudės nuosekliai sujungti su esamo paviršiaus aukščiais.

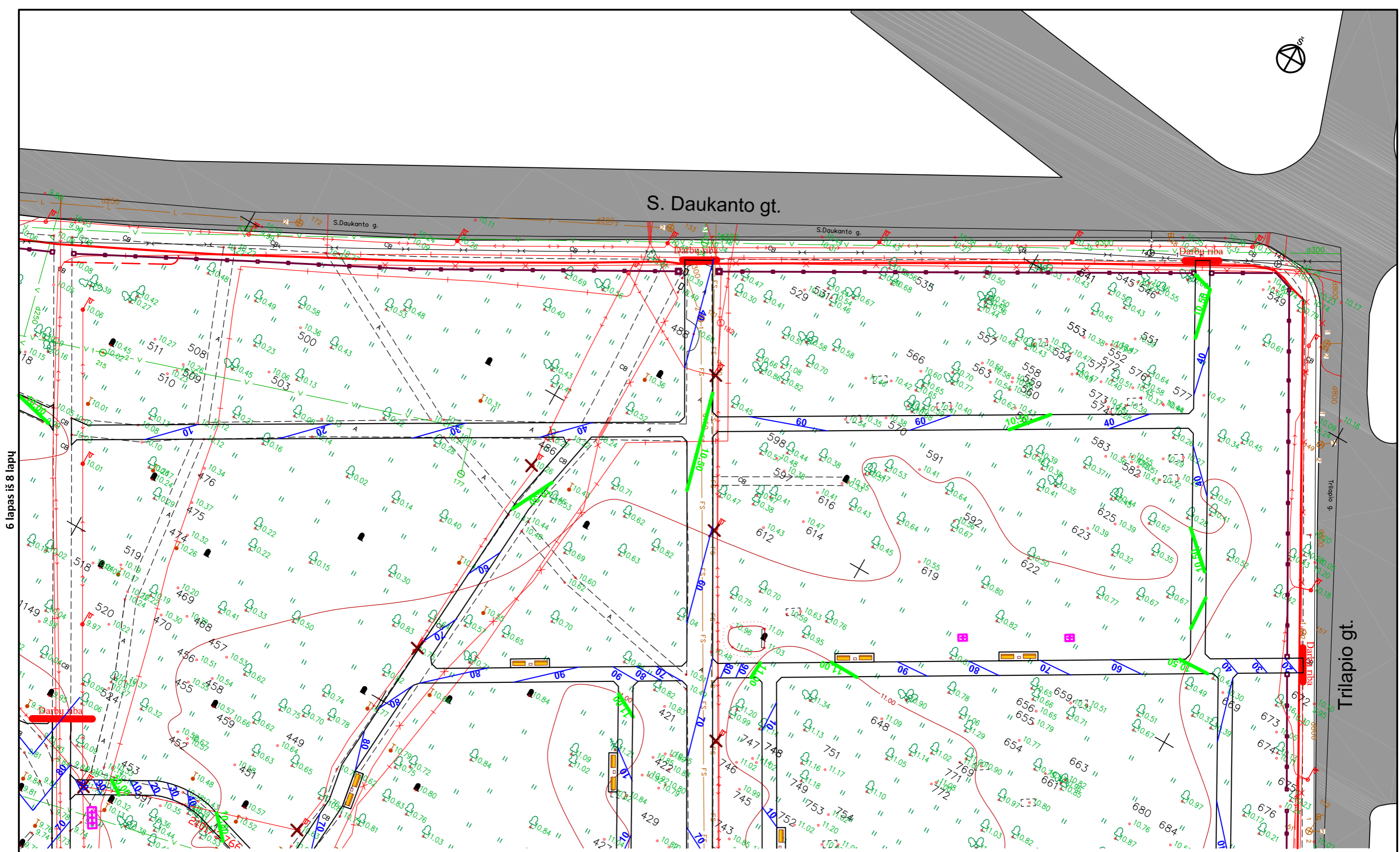
Objektas	Lapas 1/2	Klaipėda, Skulptūrų parkas (tarp Liepų g. Trilapio g. ir Daukanto g.)		
Koordinatų sistema: LKS-1994		Aukščių sistema: LAS07		
UAB "Geoconsulting"		Kvalifikacijos pažymėjimo Nr. 1GKV-391		
Klaipėda, Liepų g. 54, 3 korpusas el. paštas: info@geoconsulting.lt Tel.: 861284305 www.geoconsulting.lt		Vardas, pavardė	Parašas	Data
		Marius Stankevičius		2016.10.26
				A.V.

8	6	4
7	5	3
		2
		1

0	2017 09	Statybą leidžiančiam dokumentui gauti			
Laida	Išleidimo data	Laidos statusas ir išleidimo priežastis			
LT	Statytojas : <b>KLAIPĖDOS MIESTO SAVIVALDYBĖ</b> Liepų g. 11, 91502, Klaipėda, j.m.k. 111100775	Dokumento žymuo: <b>KP 16-0725-J9-1312</b>	<b>TP</b>	<b>SP - 4</b>	Lapas 3
					Lapų 8



S. Daukanto gt.



6 lapas iš 8 lapų

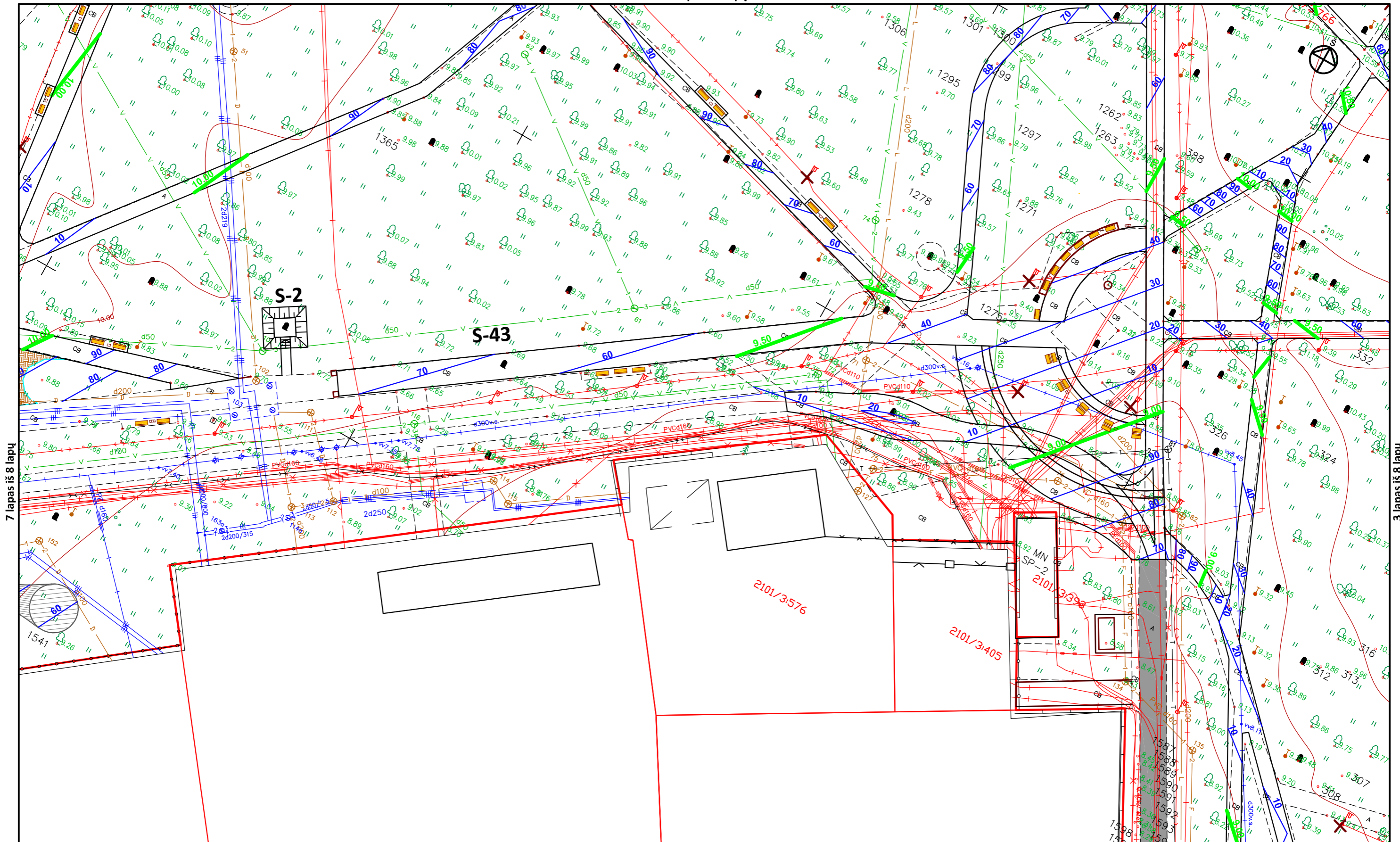
Trilapio gt.

- Pastabos :
1. Pėsčiųjų ir dviračių takų skersinis nuolydis nuo 1,5% iki 2,0%
  2. Pėsčiųjų ir dviračių takų išilginis nuolydis derinamas prie esamų žemės paviršiaus nuolydžių.
  3. Automobilių aikštelės skersinis nuolydis 1,5 %, išilginis - 0,6%.
  4. Tvarkomos teritorijos vejos altitudės nuosekliai sujungti su esamo paviršiaus aukščiais.

Objektas	Lapas 1/2	Klaipėda, Skulptūrų parkas (tarp Liepų g. Trilapio g. ir Daukanto g.)		
Koordinatų sistema: LKS-1994		Aukščių sistema: LAS07		
UAB "Geoconsulting"		Kvalifikacijos pažymėjimo Nr. 1GKV-391		
Klaipėda, Liepų g. 54, 3 korpusas el. paštas: info@geoconsulting.lt Tel.: 861284305 www.geoconsulting.lt		Vardas, pavardė	Parašas	Data
		Marius Stankevičius		2016.10.26
				A.V.

8	6	4
7	5	3
		2
		1

0	2017 09	Statybą leidžiančiam dokumentui gauti			
Laida	Išleidimo data	Laidos statusas ir išleidimo priežastis			
LT	Statytojas : <b>KLAIPĖDOS MIESTO SAVIVALDYBĖ</b> Liepų g. 11, 91502, Klaipėda, j.m.k. 111100775	Dokumento žymuo: <b>KP 16-0725-J9-1312</b>	<b>TP</b>	<b>SP - 4</b>	Lapas 4
					Lapų 8



7 lapas iš 8 lapų

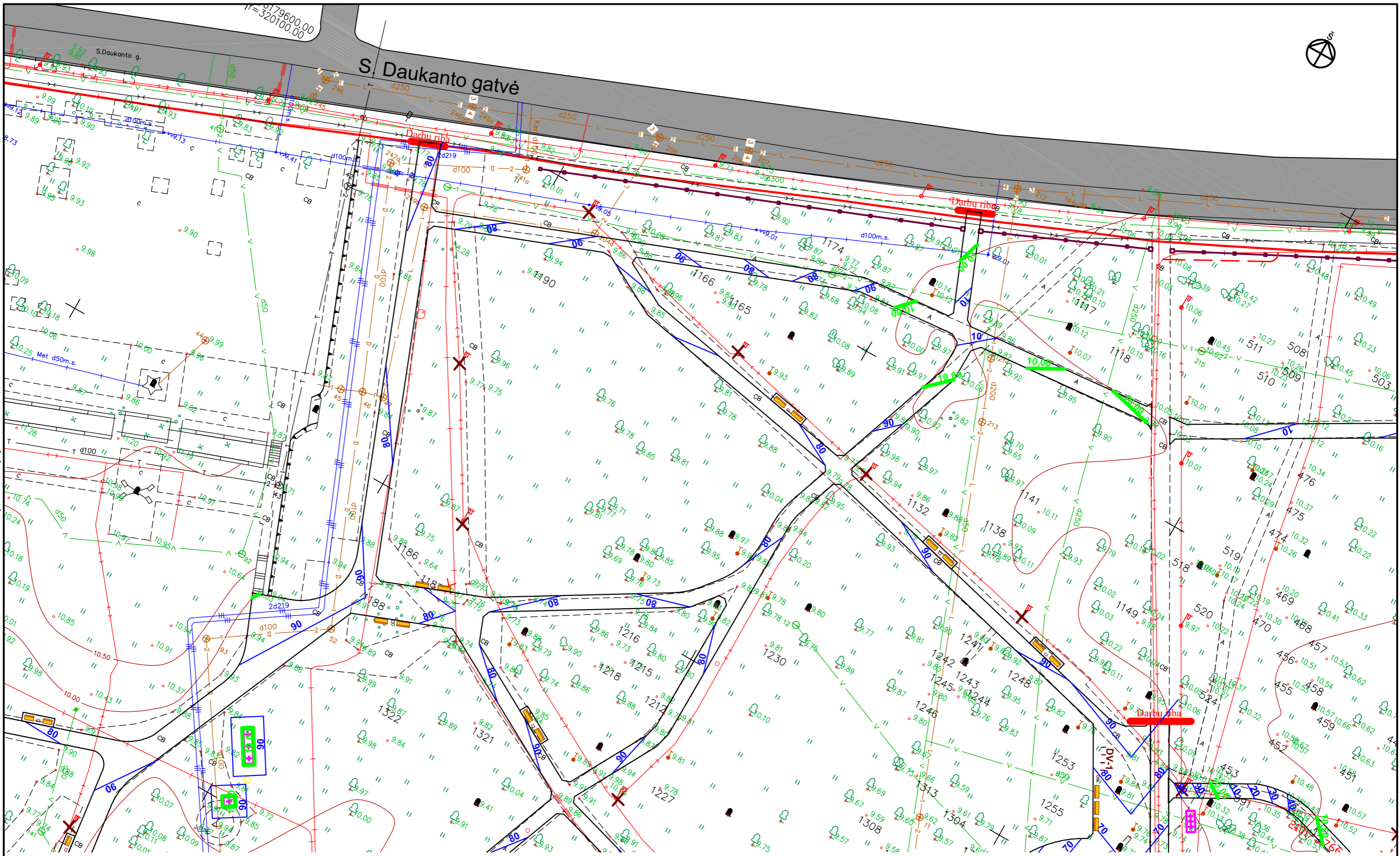
3 lapas iš 8 lapų

- Pastabos :
1. Pėsčiųjų ir dviračių takų skersinis nuolydis nuo 1,5% iki 2,0%
  2. Pėsčiųjų ir dviračių takų išilginis nuolydis derinamas prie esamų žemės paviršiaus nuolydžių.
  3. Automobilių aikštelės skersinis nuolydis 1,5 %, išilginis - 0,6%.
  4. Tvarkomos teritorijos vejos altitudės nuosekliai sujungti su esamo paviršiaus aukščiais.

Objektas	Lapas 1/2	Klaipėda, Skulptūrų parkas (tarp Liepų g. Trilapio g. ir Daukanto g.)		
Koordinatų sistema: LKS-1994		Aukščių sistema: LAS07		
UAB "Geoconsulting"		Kvalifikacijos pažymėjimo Nr. 1GKV-391		
Klaipėda, Liepų g. 54, 3 korpusas el.paštas: info@geoconsulting.lt Tel.: 861284305 www.geoconsulting.lt		Vardas, pavardė	Parašas	Data
		Marius Stankevičius		2016.10.26
				A.V.

8	6	4
7	5	3
		2
		1

0	2017 09	Statybą leidžiančiam dokumentui gauti			
Laida	Išleidimo data	Laidos statusas ir išleidimo priežastis			
LT	Statytojas : <b>KLAIPĖDOS MIESTO SAVIVALDYBĖ</b> Liepų g. 11, 91502, Klaipėda, j.m.k. 111100775	Dokumento žymuo: <b>KP 16-0725-J9-1312</b>	<b>TP</b>	<b>SP - 4</b>	Lapas Lapų 5 8

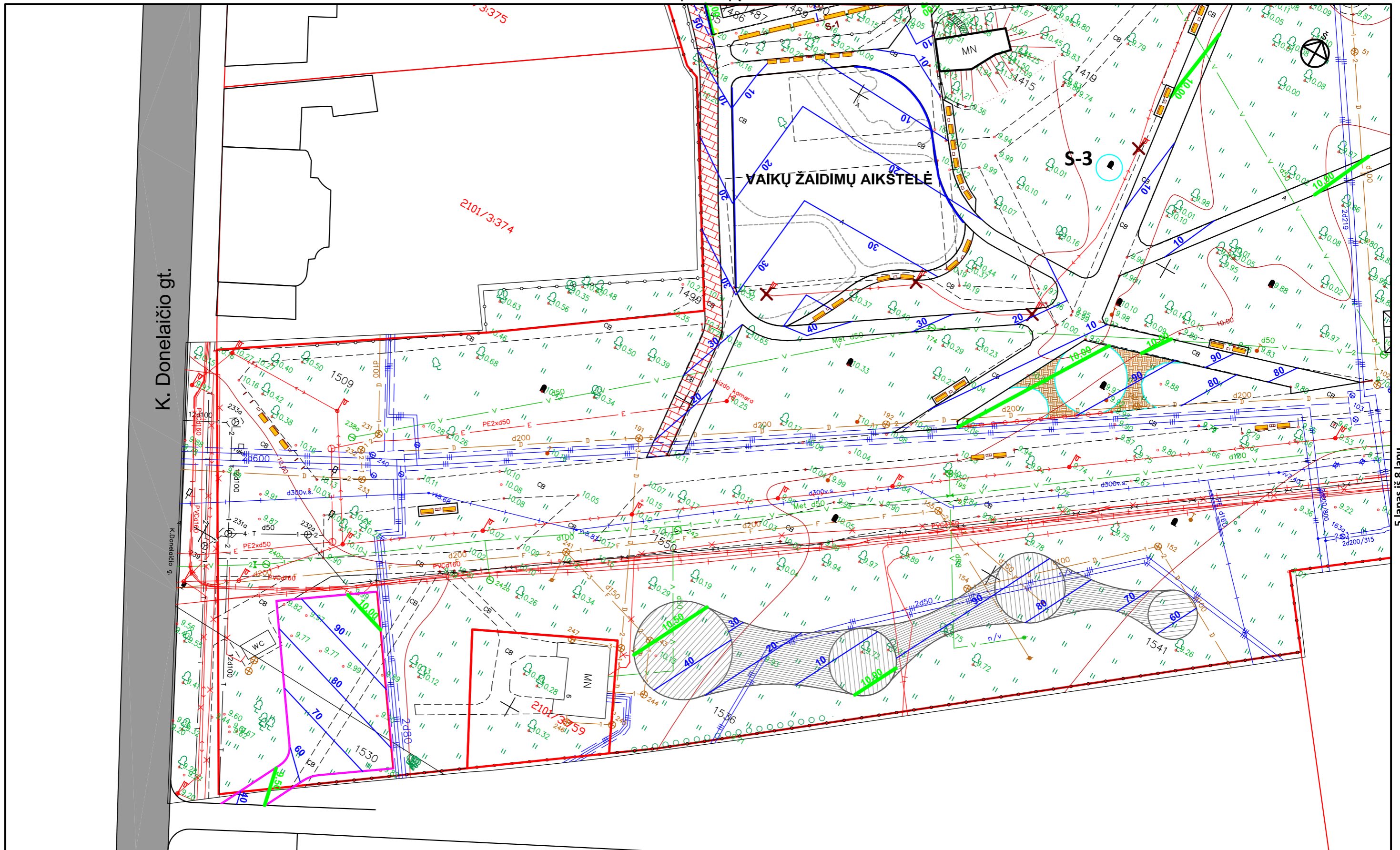


- Pastabos :
1. Pėsčiųjų ir dviračių takų skersinis nuolydis nuo 1,5% iki 2,0%
  2. Pėsčiųjų ir dviračių takų išilginis nuolydis derinamas prie esamų žemės paviršiaus nuolydžių.
  3. Automobilių aikštelės skersinis nuolydis 1,5 %, išilginis - 0,6%.
  4. Tvarkomos teritorijos vejos altitudės nuosekliai sujungti su esamo paviršiaus aukščiais.

Objektas	Lapas 1/2	Klaipėda, Skulptūrų parkas (tarp Liepų g. Trilapio gir. Daukanto g.)		
Koordinatų sistema: LKS-1994		Aukščių sistema: LAS07		
UAB "Geoconsulting"		Kvalifikacijos pažymėjimo Nr. 1GKV-391		
Klaipėda, Liepų g.54, 3 korpusas el.paštas: info@geoconsulting.lt Tel.: 861284305 www.geoconsulting.lt		Vardas, pavardė	Parašas	Data
		Marius Stankevičius		2016.10.26
				A.V.

8	6	4
7	5	3
		2
		1

0	2017 09	Statybą leidžiančiam dokumentui gauti			
Laida	Išleidimo data	Laidos statusas ir išleidimo priežastis			
LT	Statytojas : <b>KLAIPĖDOS MIESTO SAVIVALDYBĖ</b> Liepų g. 11, 91502, Klaipėda, j.m.k. 111100775	Dokumento žymuo: <b>KP 16-0725-J9-1312</b>	<b>TP</b>	<b>SP - 4</b>	Lapas Lapų 6 8



K. Donelaičio gt.

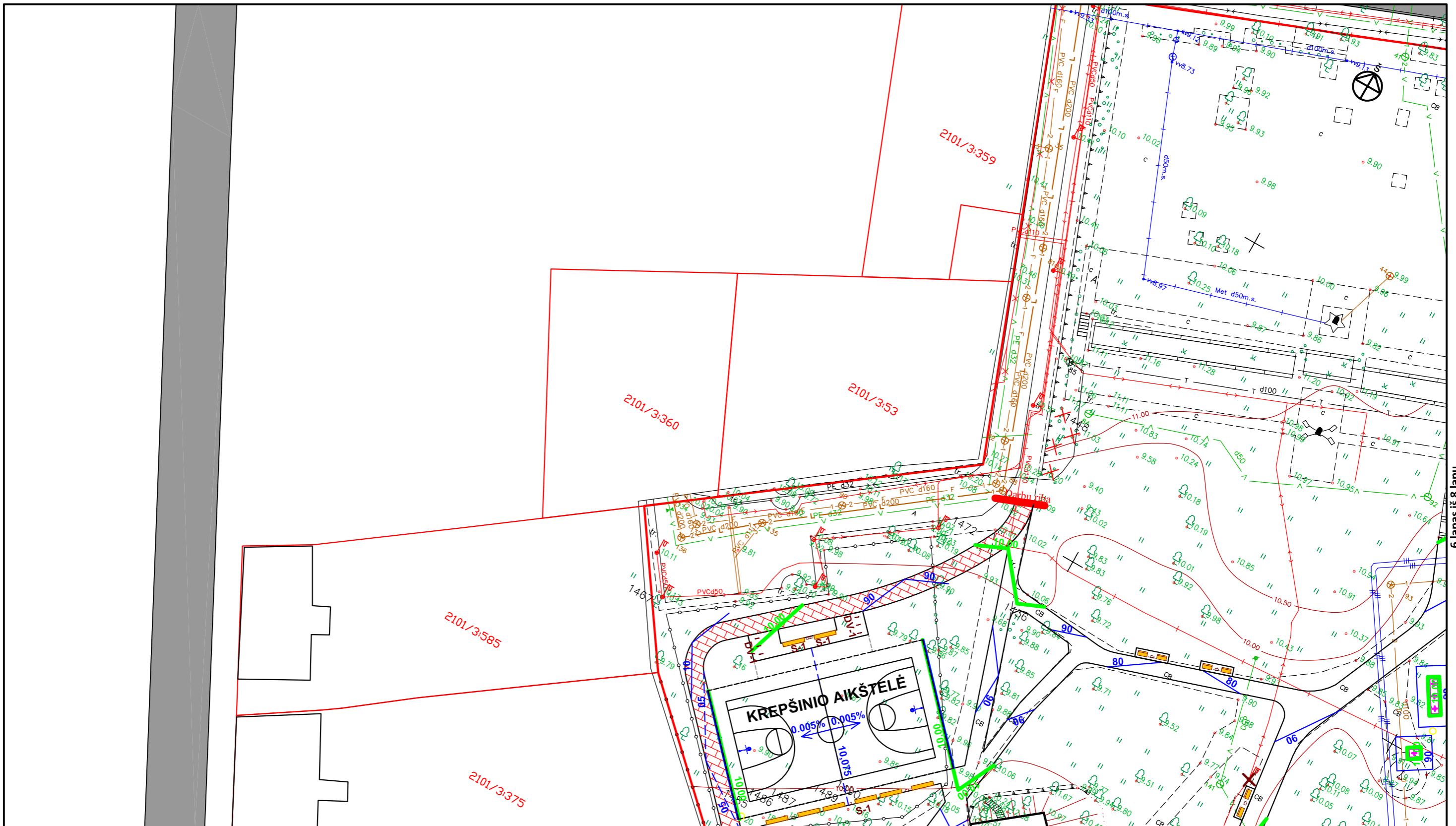
5 lapas iš 8 lapų

- Pastabos :
1. Pėsčiųjų ir dviračių takų skersinis nuolydis nuo 1,5% iki 2,0%
  2. Pėsčiųjų ir dviračių takų išilginis nuolydis derinamas prie esamų žemės paviršiaus nuolydžių.
  3. Automobilių aikštelės skersinis nuolydis 1,5 %, išilginis - 0,6%.
  4. Tvarkomos teritorijos vejos altitudės nuosekliai sujungti su esamo paviršiaus aukščiais.

Objektas	Lapas 1/2	Klaipėda, Skulptūrų parkas (tarp Liepų g. Trilapio g.ir Daukanto g.)		
Koordinačių sistema: LKS-1994		Aukščių sistema: LAS07		
UAB "Geoconsulting"		Kvalifikacijos pažymėjimo Nr. 1GKV-391		
Klaipėda, Liepų g.54, 3 korpusas el.paštas: info@geoconsulting.lt Tel.: 861284305 www.geoconsulting.lt		Vardas, pavardė?	Parašas	Data
		Marius Stankevičius		2016.10.26
				A.V.

8	6	4
7	5	3
		2
		1

0	2017 09	Statybą leidžiančiam dokumentui gauti			
Laida	Išleidimo data	Laidos statusas ir išleidimo priežastis			
LT	Statytojas : <b>KLAIPĖDOS MIESTO SAVIVALDYBĖ</b> Liepų g. 11, 91502, Klaipėda, j.m.k. 111100775	Dokumento žymuo: <b>KP 16-0725-J9-1312</b>	<b>TP</b>	<b>SP - 4</b>	
				Lapas	Lapų
				7	8



6 lapas iš 8 lapų

- Pastabos :
1. Pėsčiųjų ir dviračių takų skersinis nuolydis nuo 1,5% iki 2,0%
  2. Pėsčiųjų ir dviračių takų išilginis nuolydis derinamas prie esamų žemės paviršiaus nuolydžių.
  3. Automobilių aikštelės skersinis nuolydis 1,5 %, išilginis - 0,6%.
  4. Tvarkomos teritorijos vejos altitudės nuosekliai sujungti su esamo paviršiaus aukščiais.

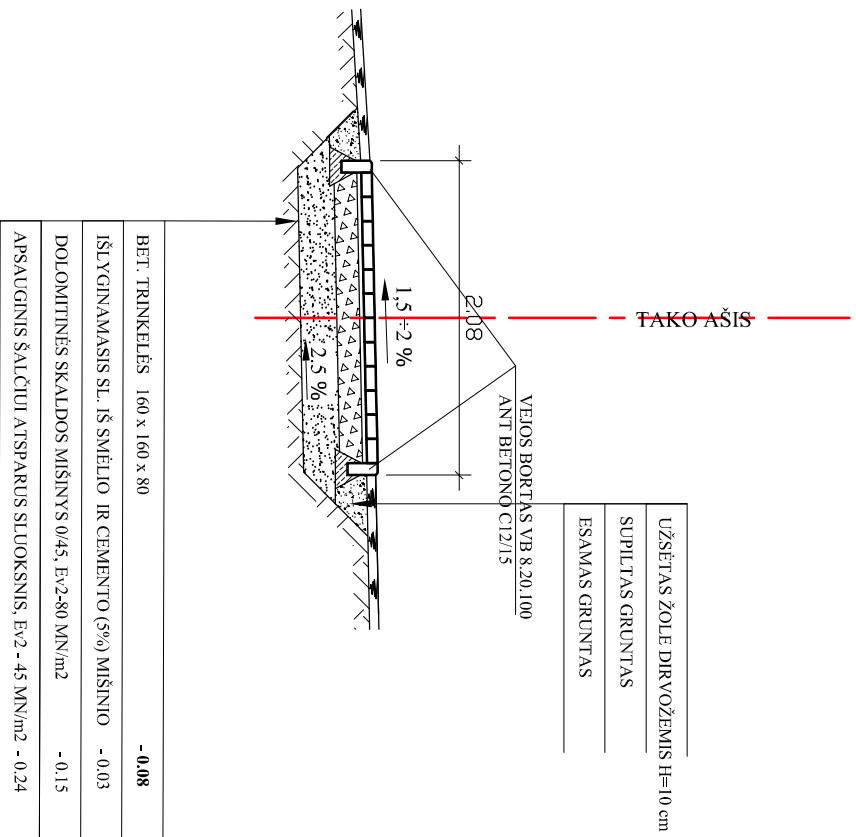
Objektas	Lapas 1/2	Klaipėda, Skulptūrų parkas (tarp Liepų g. Trilapio g. ir Daukanto g.)	
Koordinatų sistema: LKS-1994		Aukščių sistema: LAS07	
UAB "Geoconsulting"		Kvalifikacijos pažymėjimo Nr. 1GKV-391	
Klaipėda, Liepų g. 54, 3 korpusas el.paštas: info@geoconsulting.lt Tel.: 861284305 www.geoconsulting.lt		Vardas, pavardė	Parašas
		Marius Stankevičius	Data
			2016.10.26
		A.V.	

8	6	4
7	5	3
		2
		1

0	2017 09	Statybą leidžiančiam dokumentui gauti			
Laida	Išleidimo data	Laidos statusas ir išleidimo priežastis			
LT	Statytojas : <b>KLAIPĖDOS MIESTO SAVIVALDYBĖ</b> Liepų g. 11, 91502, Klaipėda, j.m.k. 111100775	Dokumento žymuo: <b>KP 16-0725-J9-1312</b>	<b>TP</b>	<b>SP - 4</b>	Lapas Lapų
					8 8

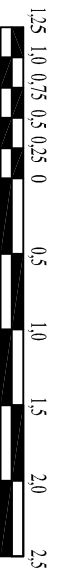


# SKERSINIS PŪVIYS 1 - 1



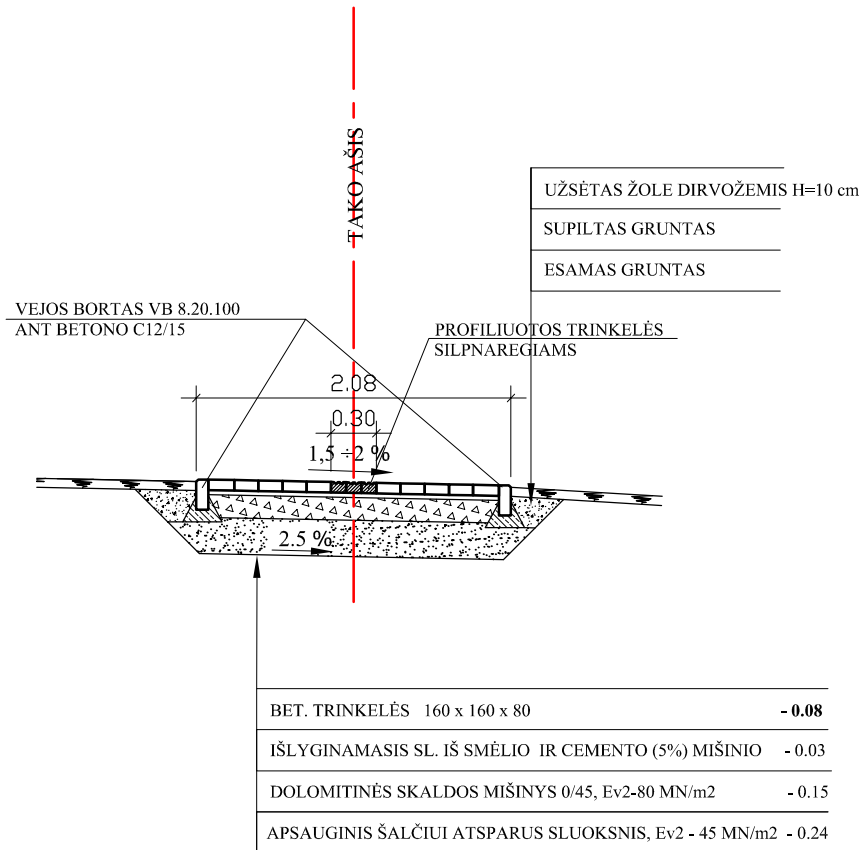
## PASTABA:

\* - DIRVOŽEMIS APSĖJAMAS DAUGIAMEČIŲ ŽOLIŲ SĖKLŲ MIŠINIUI.




0	2017 09	Statybą leidžiančiam dokumentui gauti	
Laida	Išleidimo data	Laidos statusas ir išleidimo priežastis	
Kval. patv. dok.Nr.	<b>UAB "KLAIPĖDOS PROJEKTAS"</b> Kepelių g. 11A, 91243, Klaipėda, jm. k. 141805727		nŽINERINIŲ STATINIŲ - SUSISIEKIMO KOMUNIKACIJŲ (TAKŲ), KITOS PASKIRTIES INŽINERINIŲ STATINIŲ (TVORŲ, AIKŠTELIŲ) IR INŽINERINIŲ TINKLŲ KLAIPĖDOS SKULPTŪRŲ PARKE STATYBOS BEI SPECIALIOSIOS PASKIRTIES PASTATO - GYVYBINIO RŪŠIO S.DAUKANTO G. 40C, KLAIPĖDOJE REMONTO PROJEKTAS
A 702	PV, SPPDV	M.Ramanauskienė	Dokumento pavadinimas:
3345	NKPA spec.	M.Ramanauskienė	Dokumento žymuo: <b>TAKŲ KONSTRUKCIJOS PŪVIAI M1 : 50</b>
A 483	Architektė	L.Nemelkšytė	
LT	Statytojas : <b>KLAIPĖDOS MIESTO SAVIVALDYBĖ</b> Liepų g. 11, 91502, Klaipėda, jm.k. 111100775		Laida
			Lapas
			Lapų

## SKERSINIS PJŪVIS 2 - 2



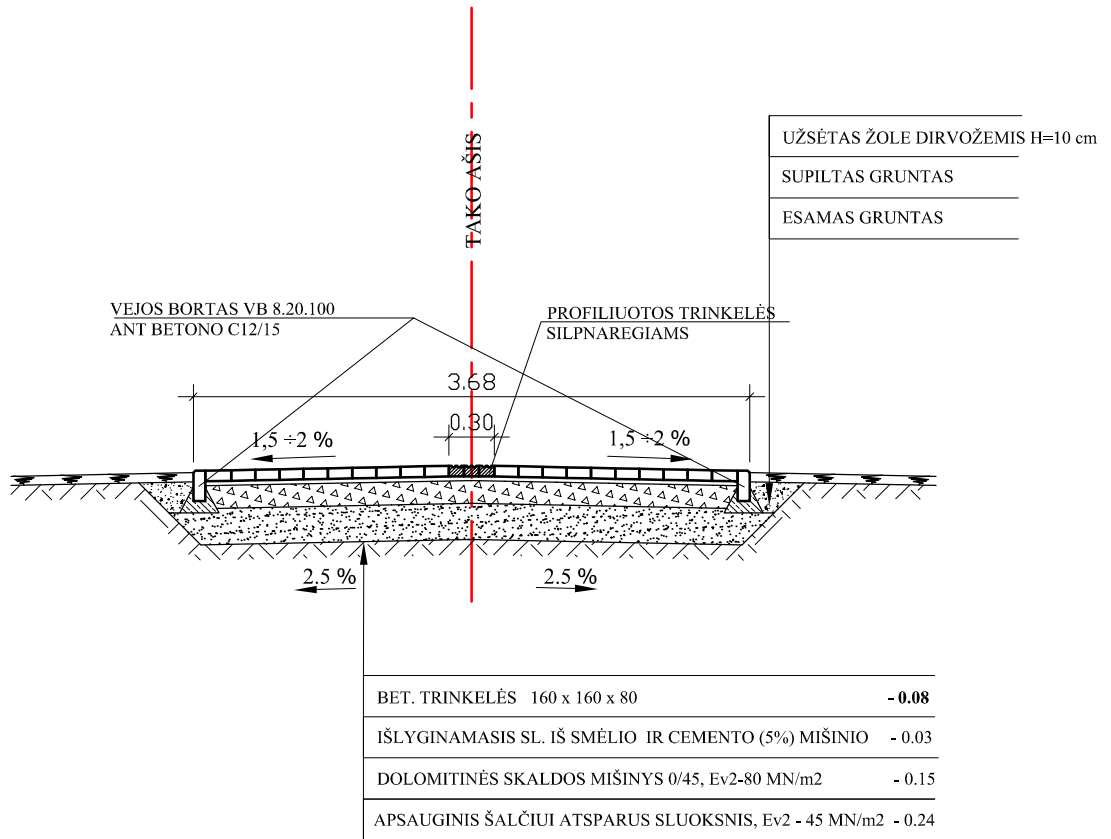
PASTABA:

\* - DIRVOŽEMIS APSĖJAMAS DAUGIAMEČIŲ ŽOLIŲ SĖKLŲ MIŠINIU.



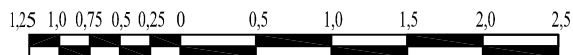
0	2017 09	Statybą leidžiančiam dokumentui gauti			
Laida	Išleidimo data	Laidos statusas ir išleidimo priežastis			
Kval. patv. dok.Nr.	<b>UAB "KLAIPĖDOS PROJEKTAS"</b> Kepėjų g. 11A, 91243, Klaipėda, įm. k. 141805727		NŽINERINIŲ STATINIŲ - SUSISIEKIMO KOMUNIKACIJŲ (TAKŲ), KITOS PASKIRTIES INŽINERINIŲ STATINIŲ (TVORŲ, AIKŠTELIŲ) IR INŽINERINIŲ TINKLŲ KLAIPĖDOS SKULPTŪRŲ PARKE STATYBOS BEI SPECIALIOSIOS PASKIRTIES PASTATO - GYNYBINIO RŪSIO S.DAUKANTO G. 40C, KLAIPĖDOJE REMONTO PROJEKTAS		
A 702	PV, SPPDV	M.Ramanauskienė	Dokumento pavadinimas:		Laida
3345	NKPA spec.	M.Ramanauskienė	TAKŲ KONSTRUKCIJOS PJŪVIAI M1 : 50		0
A 483	Architektė	L.Nemeikšytė			
LT	Statytojas : <b>KLAIPĖDOS MIESTO SAVIVALDYBĖ</b> Liepų g. 11, 91502, Klaipėda, įm.k. 111100775		Dokumento žymuo: <b>KP 16-0725-J9-1312</b> <b>TP</b> <b>SP - 5</b>		Lapas
			2	Lapų	6

## SKERSINIS PJŪVIS 3 - 3



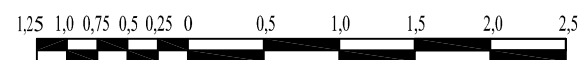
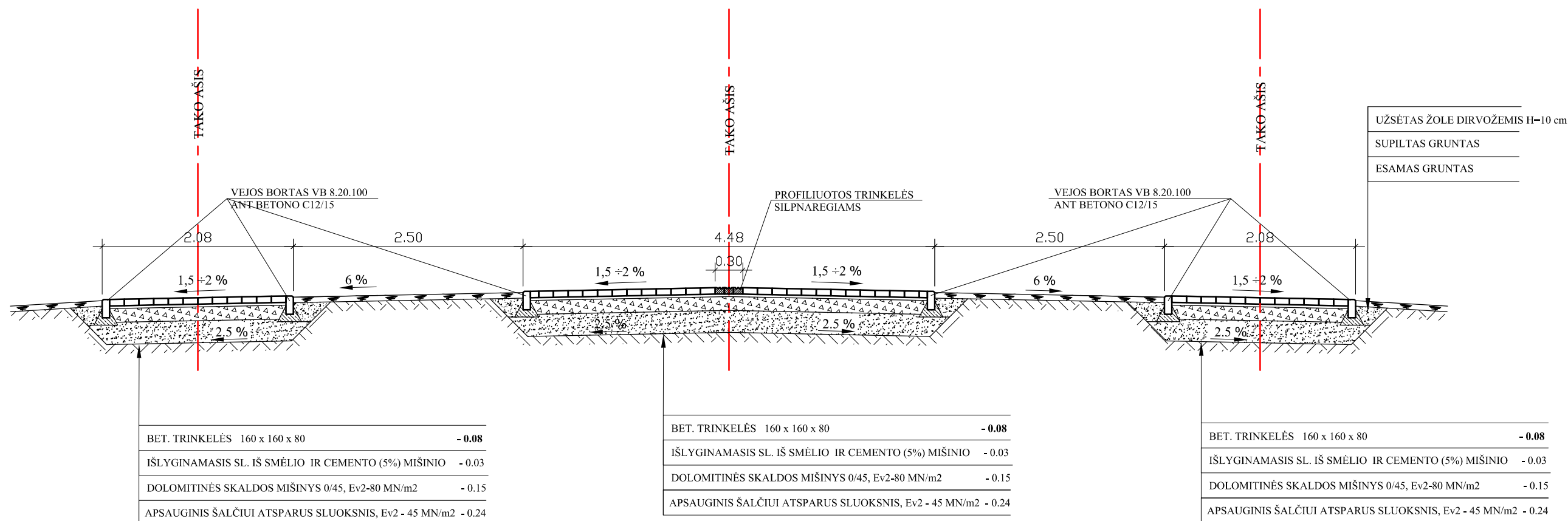
PASTABA:

\* - DIRVOŽEMIS APSĖJAMAS DAUGIAMEČIŲ ŽOLIŲ SĖKLŲ MIŠINIUI.



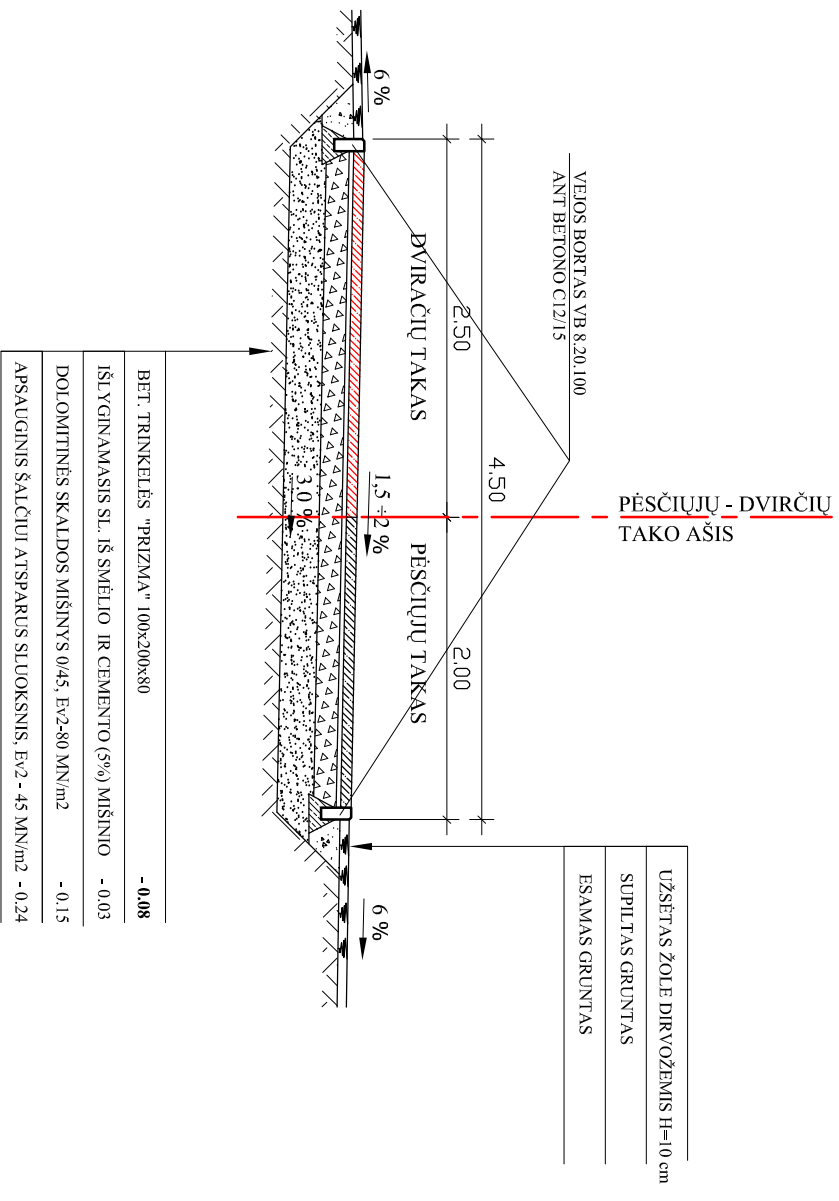
0	2017 09	Statybą leidžiančiam dokumentui gauti			
Laida	Išleidimo data	Laidos statusas ir išleidimo priežastis			
Kval. patv. dok.Nr.	<b>UAB "KLAIPĖDOS PROJEKTAS"</b> Kepėjų g. 11A, 91243, Klaipėda, įm. k. 141805727		NŽINERINIŲ STATINIŲ - SUSISIEKIMO KOMUNIKACIJŲ (TAKŲ), KITOS PASKIRTIES INŽINERINIŲ STATINIŲ (TVORŲ, AIKŠTELIŲ) IR INŽINERINIŲ TINKLŲ KLAIPĖDOS SKULPTŪRŲ PARKE STATYBOS BEI SPECIALIOSIOS PASKIRTIES PASTATO - GYNYBINIO RŪŠIO S.DAUKANTO G. 40C, KLAIPĖDOJE REMONTO PROJEKTAS		
A 702	PV, SPPDV	M.Ramanauskienė	Dokumento pavadinimas:		Laida
3345	NKPA spec.	M.Ramanauskienė	TAKŲ KONSTRUKCIJOS PJŪVIAI M1 : 50		0
A 483	Architektė	L.Nemeikšytė	Dokumento žymuo:		Lapas
LT	Statytojas : <b>KLAIPĖDOS MIESTO SAVIVALDYBĖ</b> Liepų g. 11, 91502, Klaipėda, įm.k. 111100775		<b>KP 16-0725-J9-1312</b>	<b>TP</b>	<b>SP - 5</b>
			3	7	Lapų

## CENTRINIO TAKO SKERSINIS PJŪVIS 4 - 4



0	2017 09	Statybą leidžiančiam dokumentui gauti		
Laida	Išleidimo data	Laidos statusas ir išleidimo priežastis		
Kval. patv. dok.Nr.	<b>UAB "KLAIPĖDOS PROJEKTAS"</b> Kepėjų g. 11A, 91243, Klaipėda, jm. k. 141805727		NŽINERINIŲ STATINIŲ - SUSISIEKIMO KOMUNIKACIJŲ (TAKŲ), KITOS PASKIRTIES INŽINERINIŲ STATINIŲ (TVORŲ, AIKŠTELIŲ) IR INŽINERINIŲ TINKLŲ KLAIPĖDOS SKULPTŪRŲ PARKE STATYBOS BEI SPECIALIOSIOS PASKIRTIES PASTATO - GYNYBINIO RŪSIO S.DAUKANTO G. 40C, KLAIPĖDOJE REMONTO PROJEKTAS	
A 702	PV, SPPDV	M.Ramanauskienė	Dokumento pavadinimas:  <b>TAKŲ KONSTRUKCIJOS PJŪVIAI M1 : 50</b>	Laida
3345	NKPA spec.	M.Ramanauskienė		0
A 483	Architektė	L.Nemeikšytė		
LT	Statytojas : <b>KLAIPĖDOS MIESTO SAVIVALDYBĖ</b> Liepų g. 11, 91502, Klaipėda, jm.k. 111100775		Dokumento žymuo: <b>KP 16-0725-J9-1312      TP      SP - 5</b>	
			Lapas	Lapų
			4	7

# SKERSINIS PŪVIS 5 - 5

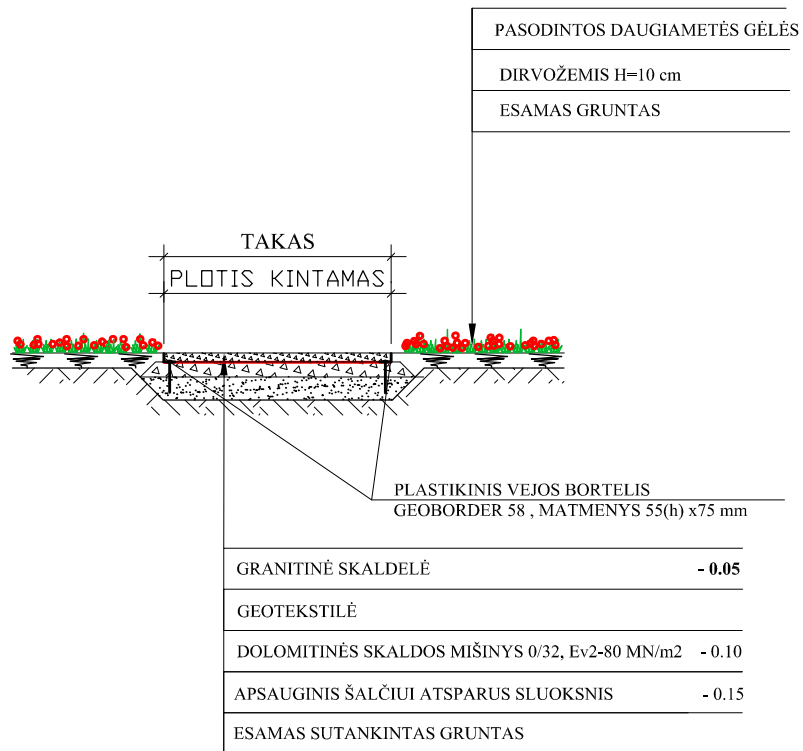


PASTABA:  
\* - DIRVOŽĒMIS APSĒJAMAS DAUGIAMEČIŪ ŽOLIŪ SĒKLŪ MIŠINIU.




0	2017.09	Statybā leidžamājam dokumentui gauti	
Laida	Išleidimo data	Laidos statusas ir išleidimo priezastis	
Kval. patv. dok.Nr.	<b>UAB "KLAIPĒDOS PROJEKTAS"</b> Kēpējū g. 11A, 91243, Klaipēda, j.m.k. 141805727		INŽINĒRIŪ STATIŪŪ - SUSISĒKIMO KOMUNIKACIŪ (TAKŪ), KITOS PASKIRTIĒS INŽINĒRIŪ STATIŪŪ (TVORŪ, AKŠTELIŪ) IR INŽINĒRIŪ TINKLŪ KLAIPĒDOS SKULPTŪRŪ PARKE STATYBOS BEI SPĒGALIOSIOS PASKIRTIĒS PASTATO - GYVYBINIO RŪSIO S.DAUKANTO G. 40C, KLAIPĒDOJE REMONTO PROJEKTAS
A 702	PV, SPPDV	M.Ramanauskienē	Dokumento pavadinimas:
3345	NKPA spec.	M.Ramanauskienē	Dokumento žymuo:
A 483	Architektē	L.Nemelkšytē	
LT	Statytojas : <b>KLAIPĒDOS MIESTO SAVIVALDYBĒ</b> Liepū g. 11, 91502, Klaipēda, j.m.k. 111100775		TAKŪ KONSTRUKCIOS PŪŪVIAI M1 : 50
		Lapas	
		5	Lapū

## SKERSINIS PJŪVIS 6 - 6



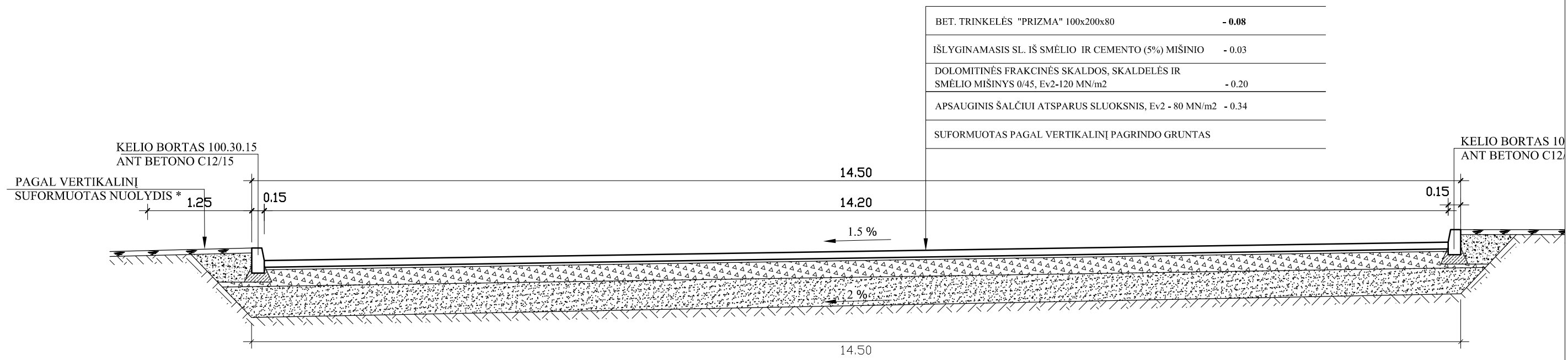
PASTABA:

\* - GĖLYNO ĮRENGIMĄ ŽIŪR. APŽELDINIMO DALĮ, TOMAS V



0	2017 09	Statybą leidžiančiam dokumentui gauti			
Laida	Išleidimo data	Laidos statusas ir išleidimo priežastis			
Kval. patv. dok.Nr.	<b>UAB "KLAIPĖDOS PROJEKTAS"</b> Kepėjų g. 11A, 91243, Klaipėda, įm. k. 141805727		NŽINERINIŲ STATINIŲ - SUSISIEKIMO KOMUNIKACIJŲ (TAKŲ), KITOS PASKIRTIES INŽINERINIŲ STATINIŲ (TVORŲ, AIKŠTELIŲ) IR INŽINERINIŲ TINKLŲ KLAIPĖDOS SKULPTŪRŲ PARKE STATYBOS BEI SPECIALIOSIOS PASKIRTIES PASTATO - GYNYBINIO RŪSIO S.DAUKANTO G. 40C, KLAIPĖDOJE REMONTO PROJEKTAS		
A 702	PV, SPPDV	M.Ramanauskienė	<i>col</i> <i>col</i> <i>col</i>	Dokumento pavadinimas:	Laida
3345	NKPA spec.	M.Ramanauskienė		TAKŲ KONSTRUKCIJOS PJŪVIAI M1 : 50	0
A 483	Architektė	L.Nemeikšytė			
LT	Statytojas : <b>KLAIPĖDOS MIESTO SAVIVALDYBĖ</b> Liepų g. 11, 91502, Klaipėda, įm.k. 111100775		Dokumento žymuo: <b>KP 16-0725-J9-1312 TP SP - 5</b>		Lapas 6
					Lapų 7

## SKERSINIS PJŪVIS 7 - 7

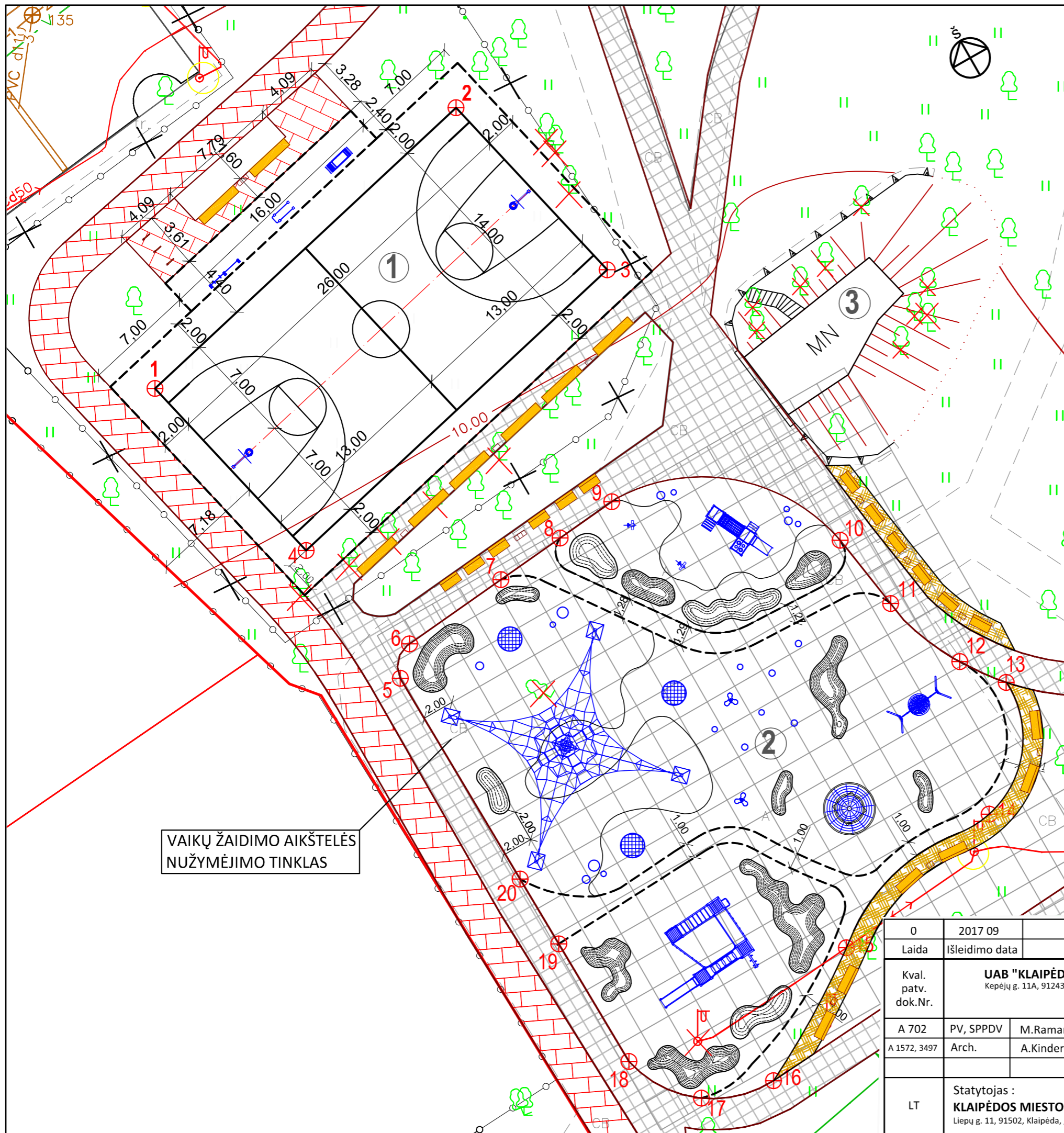


BET. TRINKELĖS "PRIZMA" 100x200x80	- 0.08
IŠLYGINAMASIS SL. IŠ SMĖLIO IR CEMENTO (5%) MIŠINIO	- 0.03
DOLOMITINĖS FRAKCIŅĖS SKALDOS, SKALDELĖS IR SMĖLIO MIŠINYS 0/45, Ev2-120 MN/m2	- 0.20
APSAUGINIS ŠALČIUI ATSPARUS SLUOKSNIS, Ev2 - 80 MN/m2	- 0.34
SUFORMUOTAS PAGAL VERTIKALINĮ PAGRINDO GRUNTAS	

PASTABA:  
\* - DIRVOŽEMIS APSĖJAMAS DAUGIAMEČIŲ ŽOLIŲ SĖKLŲ MIŠINIU.



0	2017 09	Statybą leidžiančiam dokumentui gauti				
Laida	Išleidimo data	Laidos statusas ir išleidimo priežastis				
Kval. patv. dok.Nr.	<b>UAB "KLAIPĖDOS PROJEKTAS"</b> Kepėjų g. 11A, 91243, Klaipėda, j.m. k. 141805727		NŽINERINIŲ STATINIŲ - SUSISIEKIMO KOMUNIKACIJŲ (TAKŲ), KITOS PASKIRTIES INŽINERINIŲ STATINIŲ (TVORŲ, AIKŠTELIŲ) IR INŽINERINIŲ TINKLŲ KLAIPĖDOS SKULPTŪRŲ PARKE STATYBOS BEI SPECIALIOSIOS PASKIRTIES PASTATO - GYNYBINIO RŪSIO S.DAUKANTO G. 40C, KLAIPĖDOJE REMONTO PROJEKTAS			
A 702	PV, SPPDV	M.Ramanauskienė	<i>[Signature]</i>	Dokumento pavadinimas:		Laida
3345	NKPA spec.	M.Ramanauskienė		TAKŲ KONSTRUKCIJOS PJŪVIAI M1 : 50		0
A 483	Architektė	L.Nemeikšytė				
LT	Statytojas : <b>KLAIPĖDOS MIESTO SAVIVALDYBĖ</b> Liepų g. 11, 91502, Klaipėda, j.m.k. 111100775		Dokumento žymuo:		Lapas	Lapų
			<b>KP 16-0725-J9-1312 TP SP - 5</b>		7	7



**SPORTO IR VAIKŲ ŽAIDIMO AIKŠTELĖS NUŽYMĖJIMO KOORDINATĖS**

COORDINATĖS NR. ⊕	X KOORDINATĖ	Y KOORDINATĖ
<i>Sporto aikštelės nužymėjimo koordinatės</i>		
1.	6179460.10	320068.36
2.	6179477.83	320087.37
3.	6179467.59	320096.92
4.	6179449.86	320077.91
<i>Vaikų žaidimo aikštelės nužymėjimo koord.</i>		
5.	6179441.79	320083.86
6.	6179443.96	320084.43
7.	6179448.02	320090.21
8.	6179450.65	320093.95
9.	6179452.94	320097.21
10.	6179450.51	320111.63
11.	6179446.51	320114.82
12.	6179442.84	320119.19
13.	6179441.53	320122.12
14.	6179433.20	320121.05
15.	6179424.76	320112.03
16.	6179416.37	320107.43
17.	6179415.27	320102.87
18.	6179417.58	320098.29
19.	6179425.01	320093.86
20.	6179429.11	320091.42

**EKSPLIKACIJA**

- SPORTO AIKŠTELĖ
- VAIKŲ ŽAIDIMO AIKŠTELĖ
- GYNYBINIS ŠANSAS (atliekamus tvarkybos darbus /remontą žiūr. projekto dalį KP 16-0725-J9-1312-TP-SA)

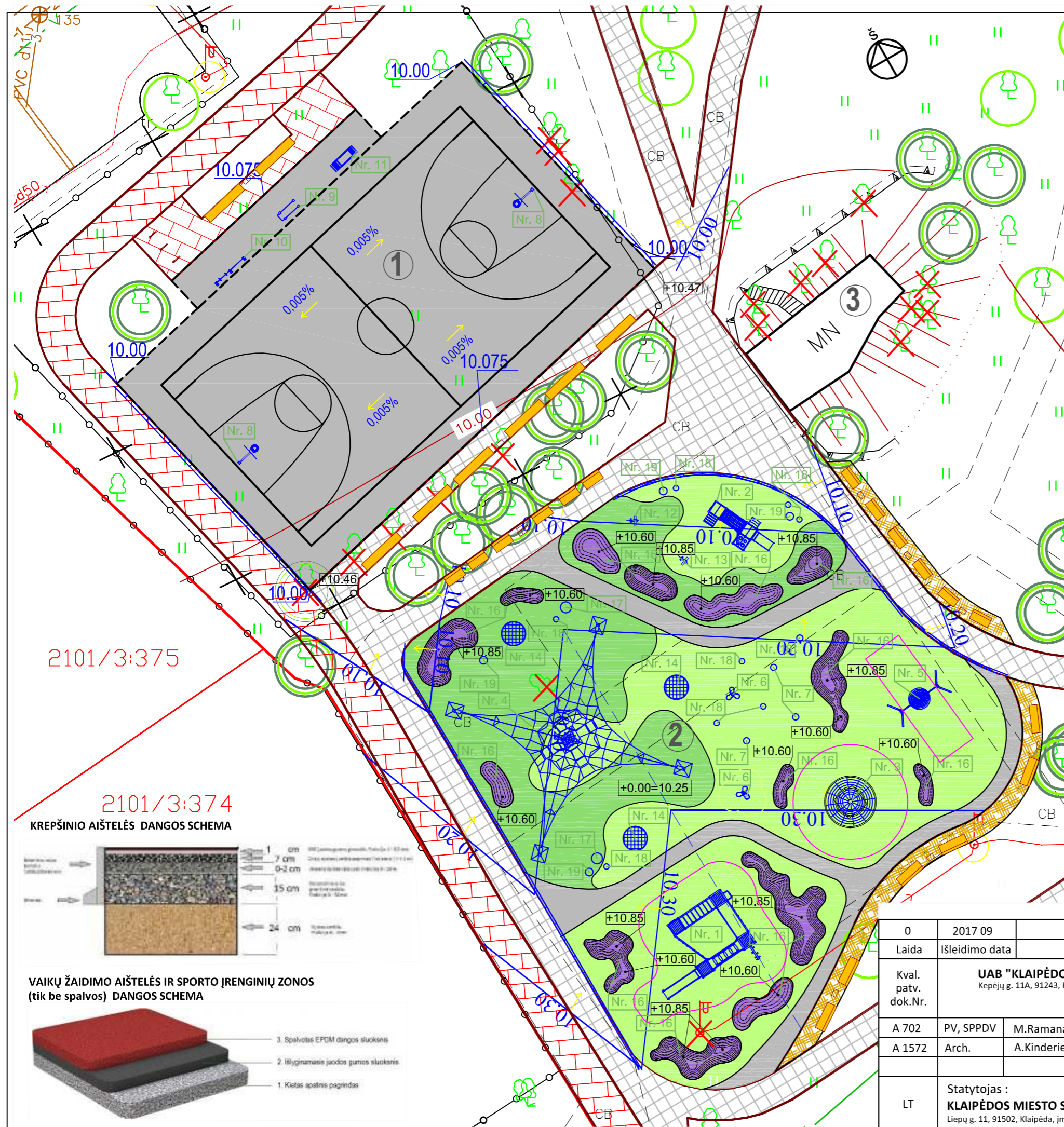
**SUTARTINIAI ŽYMĖJIMAI**

- ESAMI MEDŽIAI
- ŠALINAMI MEDŽIAI
- DEMONTUOJAMA ESAMA METALINĖ TVORA
- ĮRENGINYS\* IR JO NUMERIS
- NAUJAI PLANUOJAMI DVIRAČIŲ TAKAI (raudonos spalvos betoninės trinkelės)
- NAUJAI PLANUOJAMI PĖSČIŲJŲ TAKAI (pilkos spalvos betoninės trinkelės)
- S-1 TIPO SUOLIUKAI (2995 x 540 x 440), žiūr. aiškin. rašte
- S-2 TIPO NAUJI PARKO SUOLIUKAI, žiūr. aiškin. rašte
- DVIRAČIŲ STOVŲ MONTAVIMŲ VIETOS (dviračių stovus žiūr. aiškin. rašte)

\*Įrengimų specifikacijos pateikiamos lentelėje aiškinamajame rašte.

0	2017 09	Statybą leidžiančiam dokumentui gauti			
Laida	Išleidimo data	Laidos statusas ir išleidimo priežastis			
Kval. patv. dok.Nr.	<b>UAB "KLAIPĖDOS PROJEKTAS"</b> Kepėjų g. 11A, 91243, Klaipėda, j.m. k. 141805727		Statinio projekto pavadinimas: Inžinerinių statinių - susisiekimo komunikacijų (takų), kitos paskirties inžinerinių statinių (tvorų, aikštelių) ir inžinerinių tinklų Klaipėdos Skulpūrų parke statybos bei specialiosios paskirties pastato - gynybinio rūšio S.Daukanto g. 40C, Klaipėdoje remonto projektas		
A 702	PV, SPPDV	M.Ramanauskienė		Dokumento pavadinimas:	Laida
A 1572, 3497	Arch.	A.Kinderienė		Sporto ir vaikų žaidimo aikštelių nužymėjimo planas M 1:250	0
LT	Statytojas : <b>KLAIPĖDOS MIESTO SAVIVALDYBĖ</b> Liepų g. 11, 91502, Klaipėda, j.m.k. 111100775		Dokumento žymuo:		Lapas
			<b>KP 16-0725-J9-1312 TP SP - 6</b>		Lapų
					1
					1





**EKSPLIKACIJA**

1. SPORTO AIKŠTELĖ
2. VAIKŲ ŽAIDIMO AIKŠTELĖ
3. GYNYBINIS ŠANSAS  
(atliekamus paprastojo remonto darbus /remontą žiūr. ....)

**SUTARTINIAI ŽYMĖJIMAI**

- ESAMI MEDŽIAI
- ŠALINAMI MEDŽIAI
- DEMONTUOJAMA ESAMA METALINĖ TVORA
- HORIZONTALĖ
- VANDENS NUBĖGIMO LATAKAI
- ALTITUDĖS
- ĮRENGINIAI
- NAUJAI PLANUOJAMI DVIRAČIŲ TAKAI (raudonos spalvos betoninės trinkelės)
- NAUJAI PLANUOJAMI PĖSČIŲJŲ TAKAI (pilkos spalvos betoninės trinkelės)
- S-1 TIPO SUOLIUKAI (2995 x 540 x 440), žiūr. aiškin. rašte
- S-2 TIPO NAUJI PARKO SUOLIUKAI, žiūr. aiškin. rašte
- DVIRAČIŲ STOVŲ MONTAVIMŲ VIETOS (dviračių stovus žiūr. aiškin. rašte)

\*Įrengimų specifikacijos pateikiamos lentelėje aiškinamajame rašte.

**SUTARTINIAI AIKŠTELIŲ DANGŲ ŽYMĖJIMAI**


	238.12 m <sup>2</sup>	tamsiai žalia (spalva pagal RAL 6032)*
	497.08 m <sup>2</sup>	šviesiai žalia (spalva pagal RAL 6025)*
	85.50 m <sup>2</sup>	violetinė (spalva pagal RAL4005)*
	578.40 m <sup>2</sup>	pilka (spalva pagal RAL 5014)*
	99.68 m <sup>2</sup>	takeliai pilka (spalva pagal RAL 5014)*

\*Aikštelėse įrengiama įvairiaspalvės liejamos dviejų sluoksnių gumos granulių danga. Apatinis sluoksnis iš juodų SBR granulių, 30 mm storio. Viršutinis - iš spalvotų EPDM, 10 mm storio.

2101/3:375

2101/3:374

KREPŠINIO AIŠTELĖS DANGOS SCHEMA



VAIKŲ ŽAIDIMO AIŠTELĖS IR SPORTO ĮRENGINIŲ ZONOS (tik be spalvos) DANGOS SCHEMA



0	2017 09	Statybą leidžiančiam dokumentui gauti			
Laida	Išleidimo data	Laidos statusas ir išleidimo priežastis			
Kval. patv. dok.Nr.	<b>UAB "KLAIPĖDOS PROJEKTAS"</b> Kepėjų g. 11A, 91243, Klaipėda, jm. k. 141805727		Statinio projekto pavadinimas: Inžinerinių statinių - susisiekimo komunikacijų (takų), kitos paskirties inžinerinių statinių (tvorų, aikštelių) ir inžinerinių tinklų Klaipėdos Skulpūrų parke statybos bei specialiosios paskirties pastato - gynybinio rūšio S.Daukanto g. 40C, Klaipėdoje remonto projektas		
A 702	PV, SPPDV	M.Ramanauskienė	Dokumento pavadinimas: Sporto ir vaikų žaidimo aikštelių dangų ir vertikalus aukščių planas, M1 : 250	Laida	
A 1572	Arch.	A.Kinderienė		0	
LT	Statytojas: <b>KLAIPĖDOS MIESTO SAVIVALDYBĖ</b> Liepų g. 11, 91502, Klaipėda, jm.k. 111100775		Dokumento žymuo:	Lapas	Lapų
			<b>KP 16-0725-J9-1312</b> <b>TP</b> <b>SP - 7</b>	1	1



ĮRENGINIŲ ZONŲ PLOTAS

Įreng. Nr. plane	Kritimo nuo įrenginio aukštis, m	Įrenginio poveikio zona, m <sup>2</sup>	Gumos dangos storis, mm
Nr. 1	2.50	65.50	90 mm (80 mm SBR+ 10 mm EPDM)
Nr. 3	2.80	41.86	100 mm (90 mm SBR+ 10 mm EPDM)
Nr. 5	1.40	21.10	50 mm (40 mm SBR+ 10 mm EPDM)

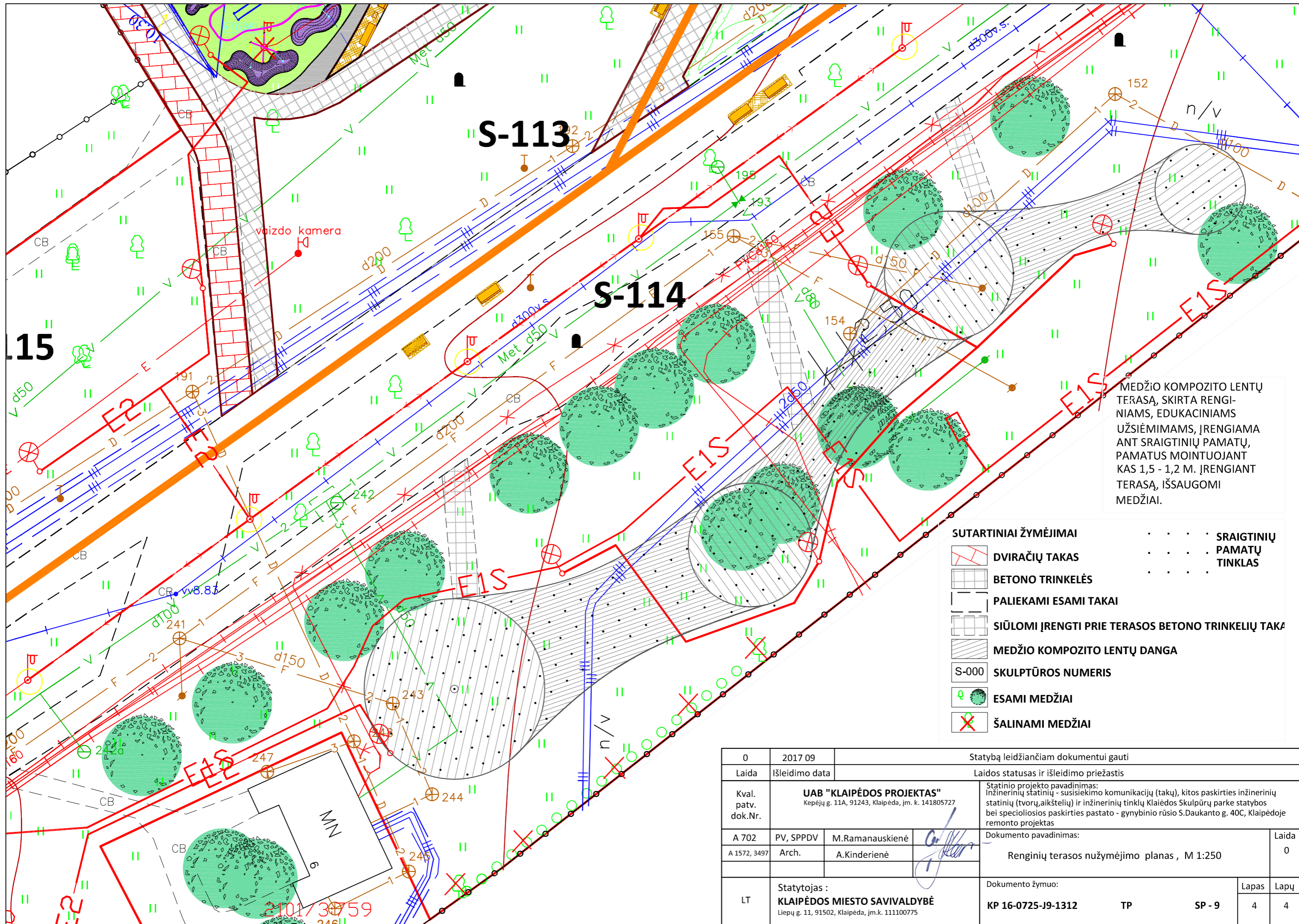
Likusio aikštelių ploto gumos dangos storis 35 mm  
(25 mm SBR+ 10 mm EPDM)

Šiame plote kritimo nuo įrenginio aukštis >1.00 m

SUTARTINIAI ŽYMĖJIMAI

- Nr. 16 ĮRENGINIO NUMERIS
- ĮRENGINIO POVEIKIO ZONA, kurioje kritimo nuo įrenginio aukštis <1.00 m
- ĮRENGINIO POVEIKIO ZONA, kurioje kritimo nuo įrenginio aukštis >1.00 m
- ESAMI MEDŽIAI
- X ŠALINAMI MEDŽIAI
- NAUJAI PLANUOJAMI DVIRAČIŲ TAKAI (raudonos spalvos betoninės trinkelės)
- NAUJAI PLANUOJAMI PĖSČIŲJŲ TAKAI (pilkos spalvos betoninės trinkelės)

0	2017 09	Statybą leidžiančiam dokumentui gauti			
Laida	Išleidimo data	Laidos statusas ir išleidimo priežastis			
Kval. patv. dok.Nr.	<b>UAB "KLAIPĖDOS PROJEKTAS"</b> Kepėjų g. 11A, 91243, Klaipėda, jm. k. 141805727		Statinio projekto pavadinimas: Inžinerinių statinių - susisiekimo komunikacijų (takų), kitos paskirties inžinerinių statinių (tvorų, aikštelių) ir inžinerinių tinklų Klaipėdos Skulptūrų parke statybos bei specialiosios paskirties pastato - gynybinio rūšio S.Daukanto g. 40C, Klaipėdoje remonto projektas		
A 702	PV, SPPDV	M.Ramanauskienė	Dokumento pavadinimas: Sporto ir vaikų žaidimo aikštelių technologinis planas su įrenginių apsaugos zonomis, M1 : 250	Laida	
A 1572, 3497	Arch.	A.Kinderienė		0	
LT	Statytojas : <b>KLAIPĖDOS MIESTO SAVIVALDYBĖ</b> Liepų g. 11, 91502, Klaipėda, jm.k. 111100775		Dokumento žymuo:	Lapas	Lapų
			<b>KP 16-0725-J9-1312</b> <b>TP</b> <b>SP - 8</b>	1	1



S-113

S-114

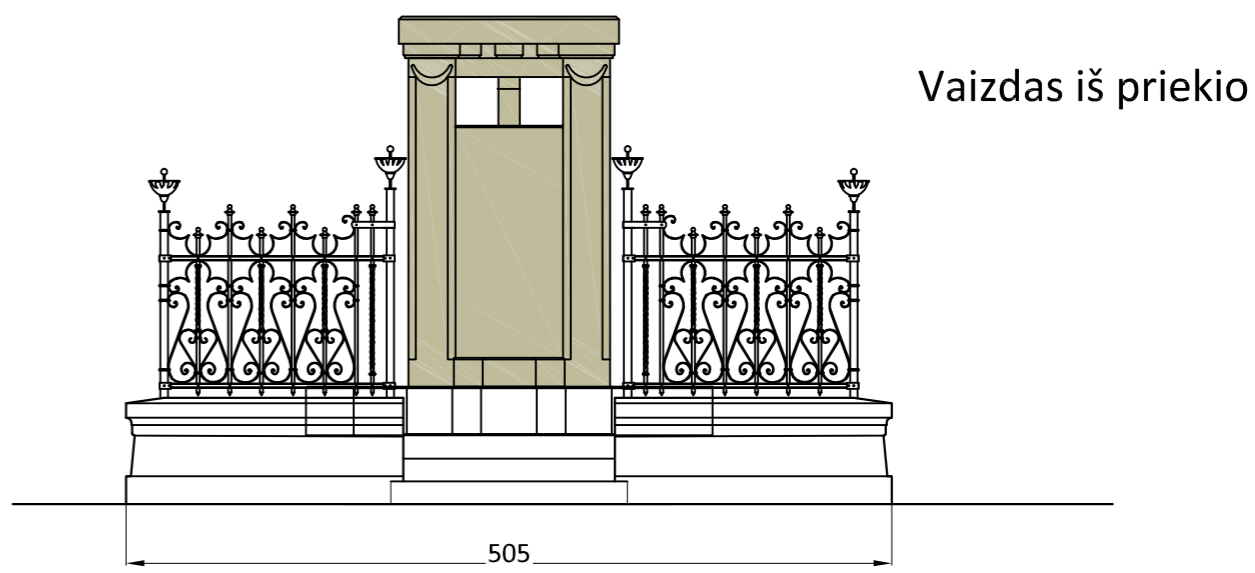
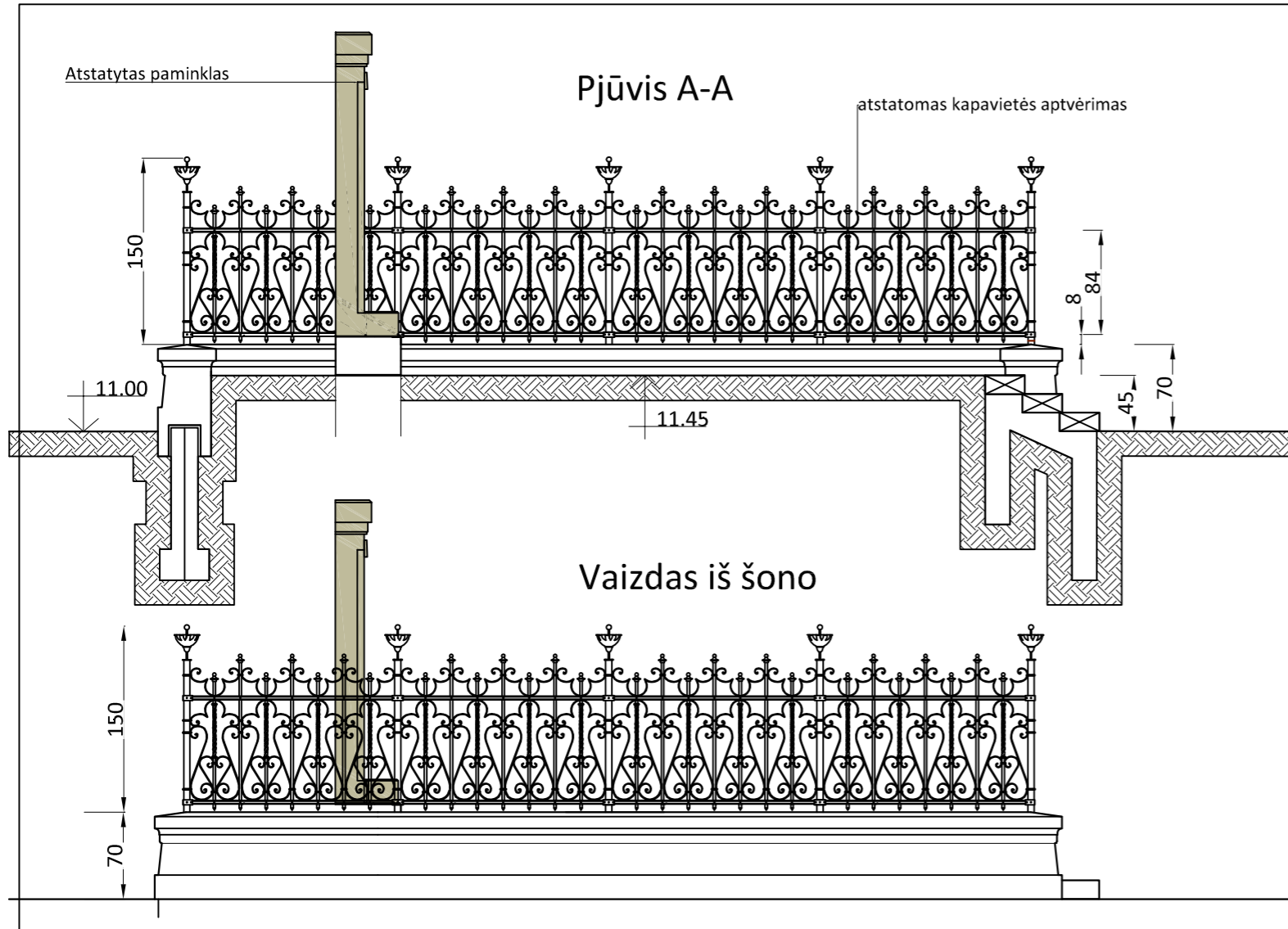
S-115

vaizdo kamera


MEDŽIO KOMPOZITO LENTŲ TERASA, SKIRTA RENGINIAMS, EDUKACINIAMS UŽSIĖMIMAMS, ĮRENGIAMA ANT SRAIGTINIŲ PAMATŲ, PAMATUS MOINTUOJANT KAS 1,5 - 1,2 M. ĮRENGIANT TERASĄ, IŠSAUGOMI MEDŽIAI.

- SUTARTINIAI ŽYMĖJIMAI**
- DVIRAČIŲ TAKAS
  - BETONO TRINKELĖS
  - PALIEKAMI ESAMI TAKAI
  - SIŪLOMI ĮRENGTI PRIE TERASOS BETONO TRINKELIŲ TAKAI
  - MEDŽIO KOMPOZITO LENTŲ DANGA
  - SKULPTŪROS NUMERIS
  - ESAMI MEDŽIAI
  - ŠALINAMI MEDŽIAI
  - SRAIGTINIŲ PAMATŲ TINKLAS

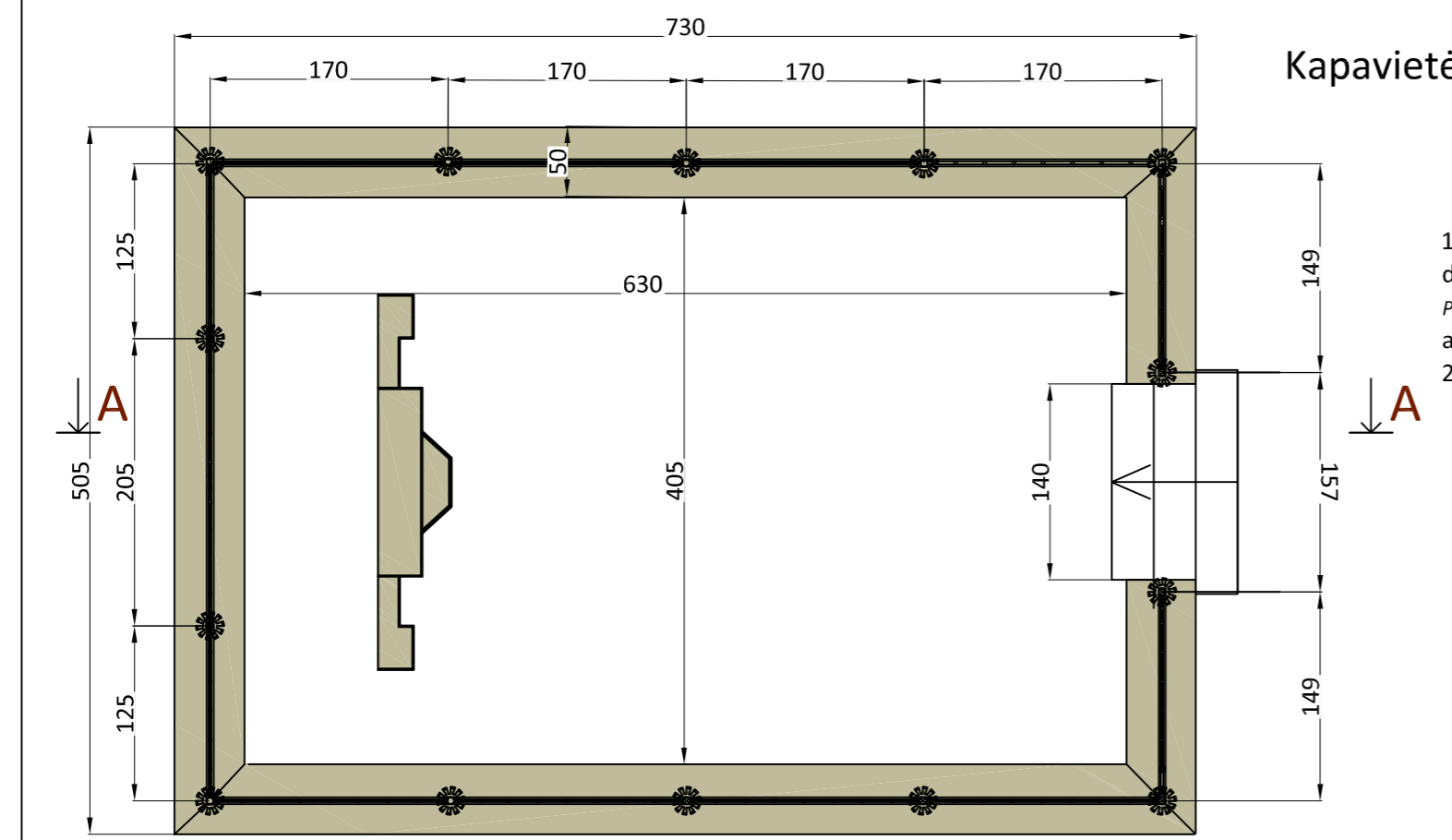
0	2017 09	Statybą leidžiančiam dokumentui gauti		
Laida	išleidimo data	Laidos statusas ir išleidimo priežastis		
Kval. patv. dok.Nr.	<b>UAB "KLAIPĖDOS PROJEKTAS"</b> Kepėjų g. 11A, 91243, Klaipėda, jm. k. 141805727		Statinio projekto pavadinimas: Inžinerinių statinių - susisiekimo komunikacijų (takų), kitos paskirties inžinerinių statinių (tvorų, aikštelių) ir inžinerinių tinklų Klaipėdos Skulptūrų parke statybos bei specialiosios paskirties pastato - gynybinio rūšio S.Daukanto g. 40C, Klaipėdoje remonto projektas	
A 702	PV, SPPDV	M.Ramanauskienė	Dokumento pavadinimas:	Laida
A 1572, 3497	Arch.	A.Kinderienė	Renginių terasos nužymėjimo planas, M 1:250	0
LT	Statytojas: <b>KLAIPĖDOS MIESTO SAVIVALDYBĖ</b> Liepų g. 11, 91502, Klaipėda, jm.k. 111100775	Dokumento žymuo:	Lapas	Lapų
		<b>KP 16-0725-J9-1312</b>	<b>TP</b>	<b>SP - 9</b>
			4	4



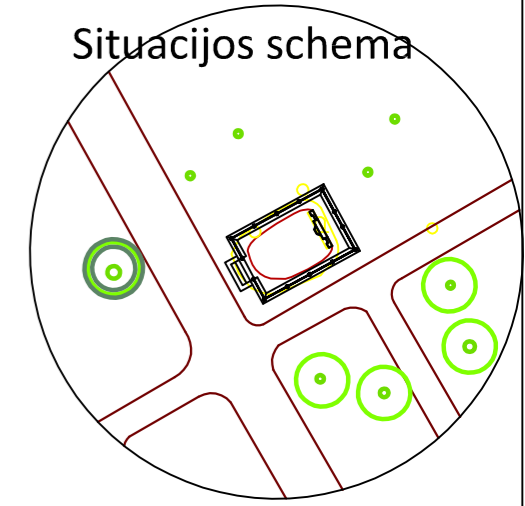
Vaizdas iš priekio



Vaizdas iš galo

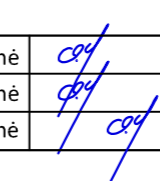


Kapavietės planas

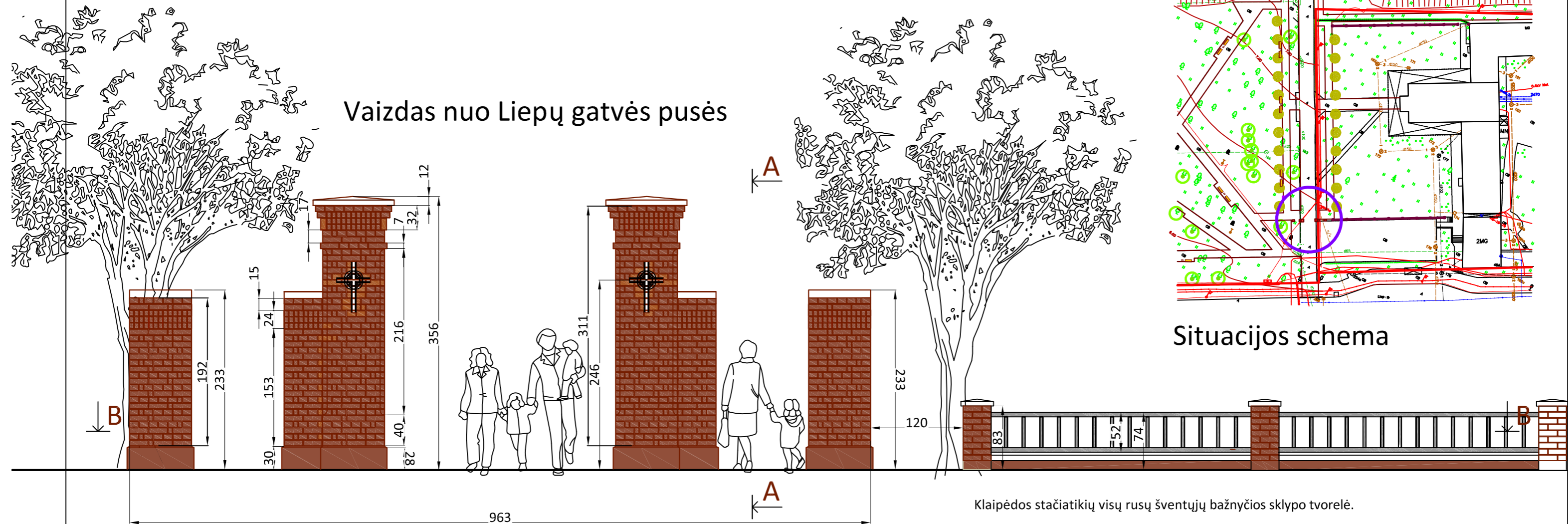


Situacijos schema

1. Gerlacho šeimos kapavietė atstatoma pagal išlikusius fiksacijos dokumentus (buv. kapinių teritorija tarp Gorkio, Trilapio ir Daukanto gatvių. Priešprojektiniai darbai. vertingų elementų fiksacija, 1981 m.) ir autentiškus aptvėrimo segmentus, saugomus Kalvystės muziejuje.
2. Kapavietės aptvėrimo atstatymo brėžinius žiūr. SK.B-43 - SK.B-57.

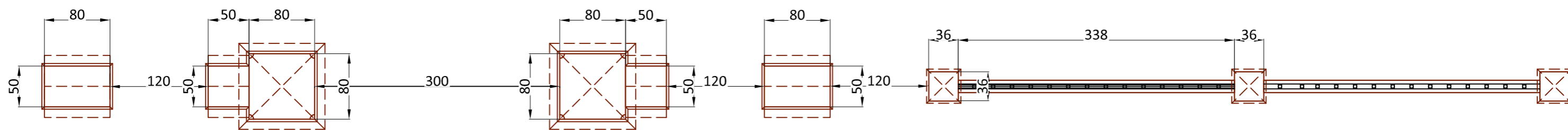
0	2017 09	Statybą leidžiančiam dokumentui gauti		
Laida	Išleidimo data	Laidos statusas ir išleidimo priežastis		
Kval. patv. dok.Nr.	<b>UAB "KLAIPĖDOS PROJEKTAS"</b> Kepėjų g. 11A, 91243, Klaipėda, jm. k. 141805727		Inžinerinių statinių- susisiekimo komunikacijų (takų), kitos paskirties inžinerinių statinių (tvorų, aikštelių) ir inžinerinių tinklų Klaipėdos Skulptūrų parke statybos bei specialiosios paskirties pastato - gynybinio rūšio S.Daukanto g. 40C, Klaipėdoje remonto projektas	
A 702	PV, SPPDV	M.Ramanauskienė		Dokumento pavadinimas:
3345	NKPA spec.	M.Ramanauskienė		Hermano Gerlacho ir jo žmonos Maria Gerlach kapavietės sutvarkymo planas
A 702	Architektė	M.Ramanauskienė		
LT	Statytojas : <b>KLAIPĖDOS MIESTO SAVIVALDYBĖ</b> Liepų g. 11, 91502, Klaipėda, jm.k. 111100775		Dokumento žymuo:	
			<b>KP 16-0725-J9-1312 -TP-SP,SA</b>	TP SA - 10
			Lapas 1	Lapų 1

## Vaizdas nuo Liepų gatvės pusės



## Situacijos schema

Klaipėdos stačiatikių visų rusų šventųjų bažnyčios sklypo tvorelė.



## Pjūvis B-B

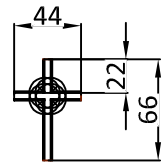
## Simboliniai vartai prie Liepų gatvės (V1)

- Vartai mūrijami iš klinkerio plytų, 240x115x71. Cokolis tinkuojamas. Centrinį stulpų mūrui naudojamos figūrinės plytos, formuojant nusklembtus klampus. Karnizo dantukų motyvo dekoras mūrijamas iš klinkerio plytų 240x54x71.
- Betono pamato ir betoninio stogelio brėžinius žiūr SK dalyje (SK.B-59 - SK.B-66).
- Klaipėdos stačiatikių visų rusų šventųjų bažnyčios sklypo tvorelė projektuojama analogiška kaip parko aptvėrimas nuo Trilapio ir S.Daukanto gatvių, brėžiniai pateikiami atskiru projektu.
- Vartams išmūryti reikia 6,48 m<sup>3</sup> plytų.
- Ant centrinių stulpų tvirtinami 2 metaliniai kryžiai- meniniai akcentai.

0	2017 09	Statybą leidžiančiam dokumentui gauti			
Laida	Išleidimo data	Laidos statusas ir išleidimo priežastis			
Kval. patv. dok.Nr.	<b>UAB "KLAIPĖDOS PROJEKTAS"</b> Kepėjų g. 11A, 91243, Klaipėda, jm. k. 141805727		Inžinerinių statinių- susisiekimo komunikacijų (takų), kitos paskirties inžinerinių statinių (tvorų, aikštelių) ir inžinerinių tinklų Klaipėdos Skulptūrų parke statybos bei specialiosios paskirties pastato - gynybinio rūšio S.Daukanto g. 40C, Klaipėdoje remonto projektas		
A 702	PV, SPPDV	M.Ramanauskienė	Dokumento pavadinimas:		Laida
3345	NKPA spec.	M.Ramanauskienė	Simboliniai vartai prie Liepų gatvės (V-1)		0
A 702	Architektė	M.Ramanauskienė	Dokumento žymuo:		Lapas
LT	Statytojas : <b>KLAIPĖDOS MIESTO SAVIVALDYBĖ</b> Liepų g. 11, 91502, Klaipėda, jm.k. 111100775		<b>KP 16-0725-J9-1312 -TP-SP,SA TP SA - 11</b>		Lapų
					1 2

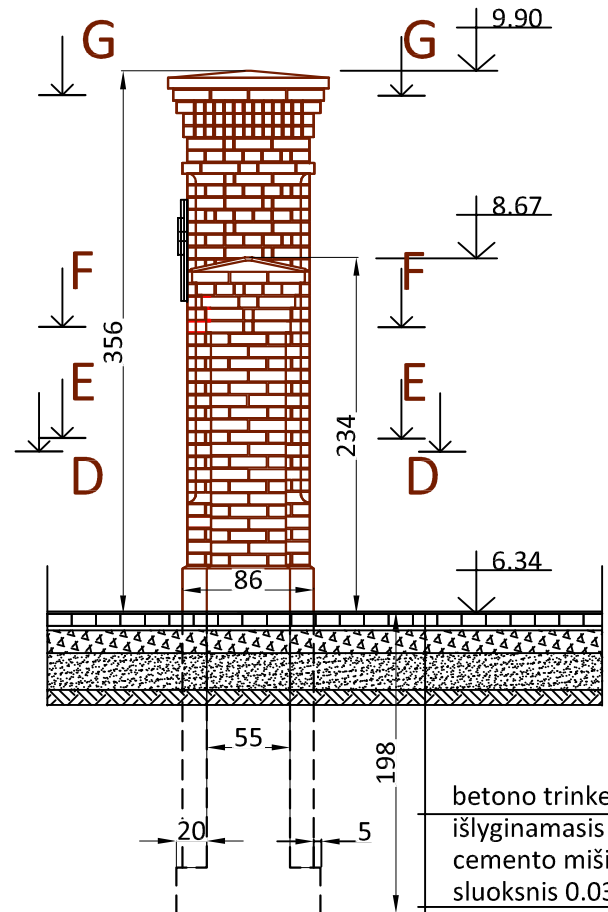


Pokario nuotraukos. Vaizdas nuo Liepų gatvės.

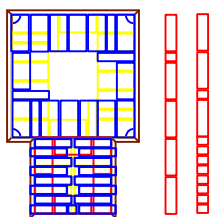


meninis akcentas-  
metalinis kryžius (2 vnt.)

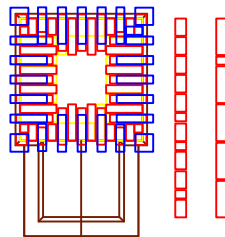
## Pjūvis A-A (vaizdas iš šono)



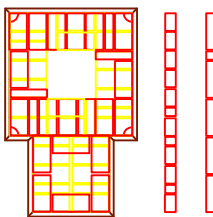
betono trinkelės 0.08  
išlyginamasis smėlio ir  
cemento mišinys 0.03  
dolomitinės skaldos  
mišinys 0.15  
apsauginis šalčiui  
atsparus sluoksnis  
0.24



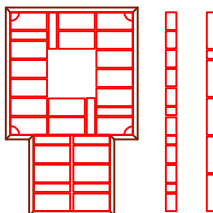
F-F



G-G



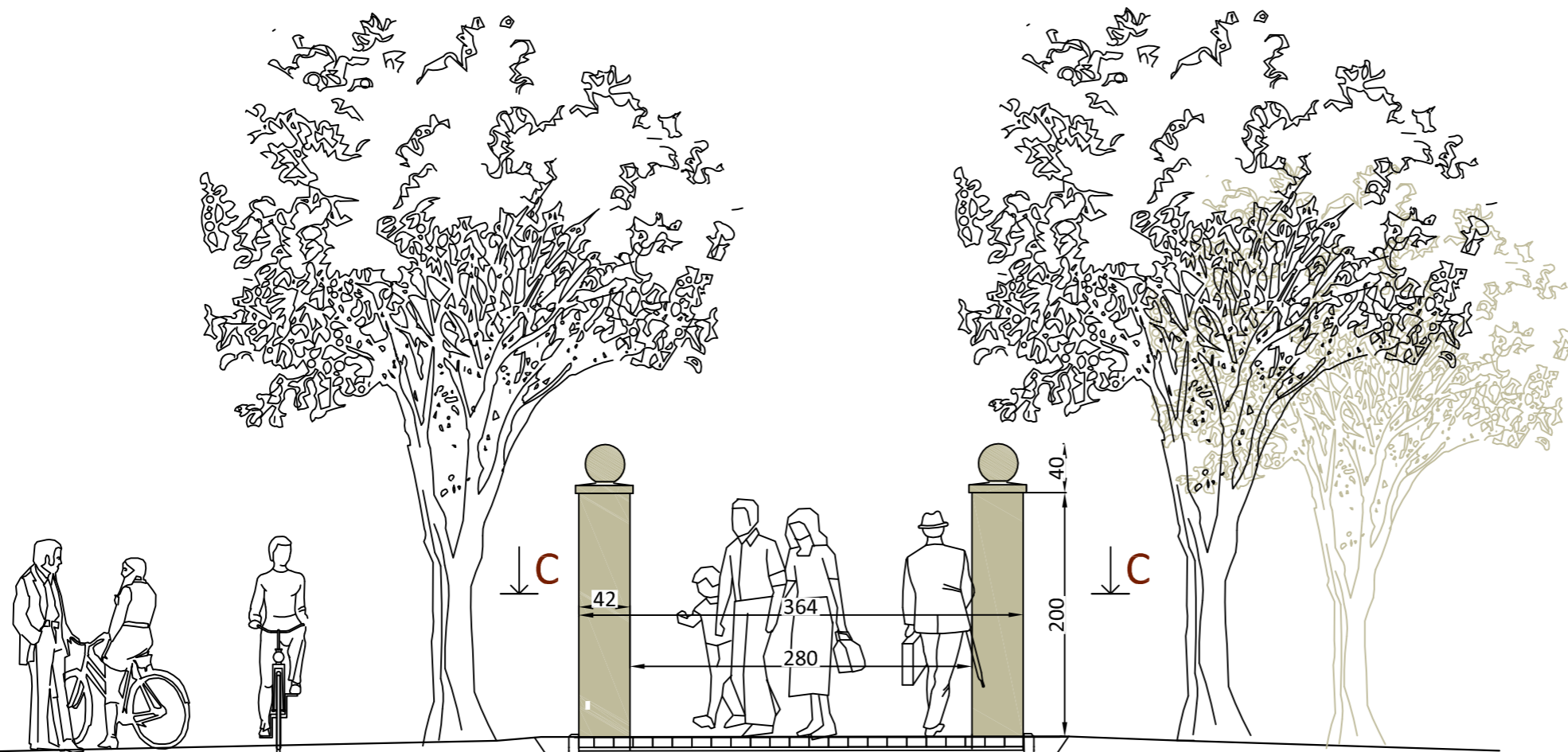
E-E



D-D

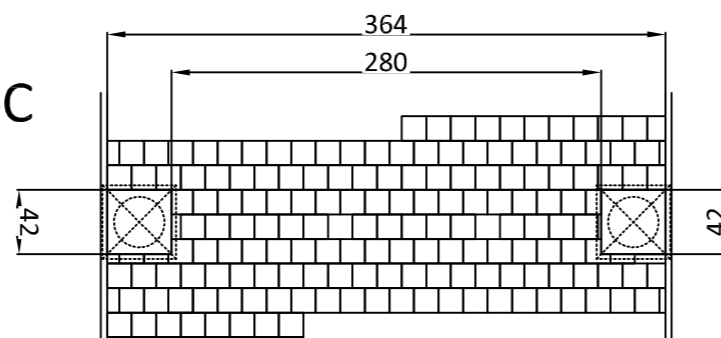
- Vartai mūrijami iš klinkerio plytų, 240x115x71. Cokolis tinkuojamas. Centrinį stulpų mūrui naudojamos figūrines plytas, formuojant nusklembtus klampus. Karnizo dantukų motyvo dekoras mūrijamas iš klinkerio plytų 240x54x71.
- Betono pamato ir betoninio stogelio brėžinius žiūr SK dalyje (SK.B-59 - SK.B-66).

0	2017 09	Statybą leidžiančiam dokumentui gauti			
Laida	Išleidimo data	Laidos statusas ir išleidimo priežastis			
Kval. patv. dok.Nr.	<b>UAB "KLAIPĖDOS PROJEKTAS"</b> Kepėjų g. 11A, 91243, Klaipėda, j.m. k. 141805727		Inžinerinių statinių- susisiekiimo komunikacijų (takų), kitos paskirties inžinerinių statinių (tvorų, aikštelių) ir inžinerinių tinklų Klaipėdos Skulptūrų parke statybos bei specialiosios paskirties pastato - gynybinio rūšio S.Daukanto g. 40C, Klaipėdoje remonto projektas		
A 702	PV, SPPDV	M.Ramanauskienė	Dokumento pavadinimas:  Simboliniai vartai prie Liepų gatvės (V-1)	Laida 0	
3345	NKPA spec.	M.Ramanauskienė			
A 702	Architektė	M.Ramanauskienė			
LT	Statytojas : <b>KLAIPĖDOS MIESTO SAVIVALDYBĖ</b> Liepų g. 11, 91502, Klaipėda, j.m.k. 111100775		Dokumento žymuo: <b>KP 16-0725-J9-1312 -TP-SP,SA TP SA - 11</b>	Lapas 2	Lapų 2

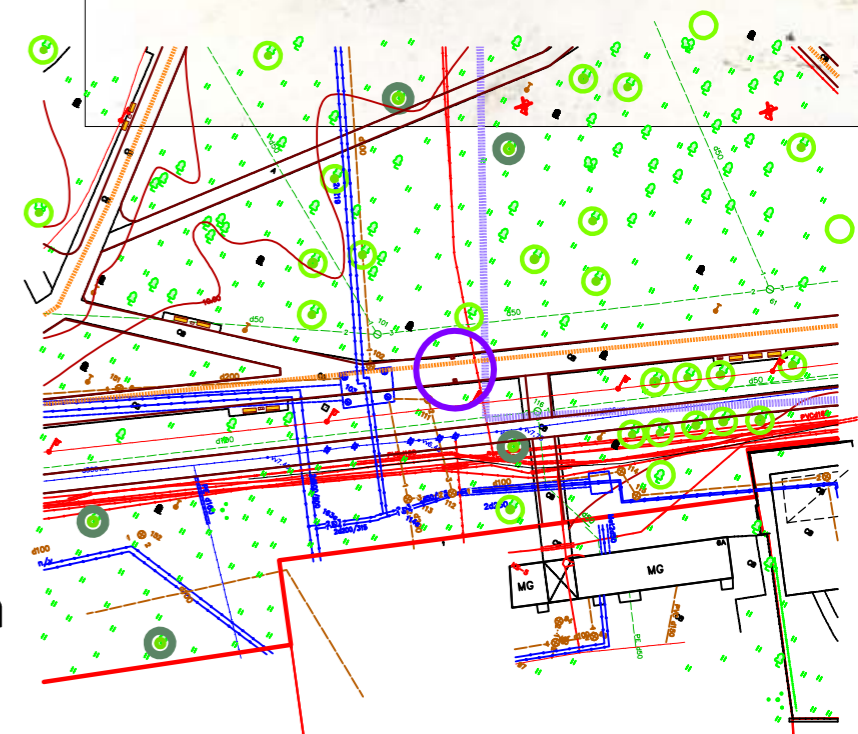


Esamas dviračių takas

Pjūvis C-C



Senieji kapinių vartai. 1937-1940 metai.

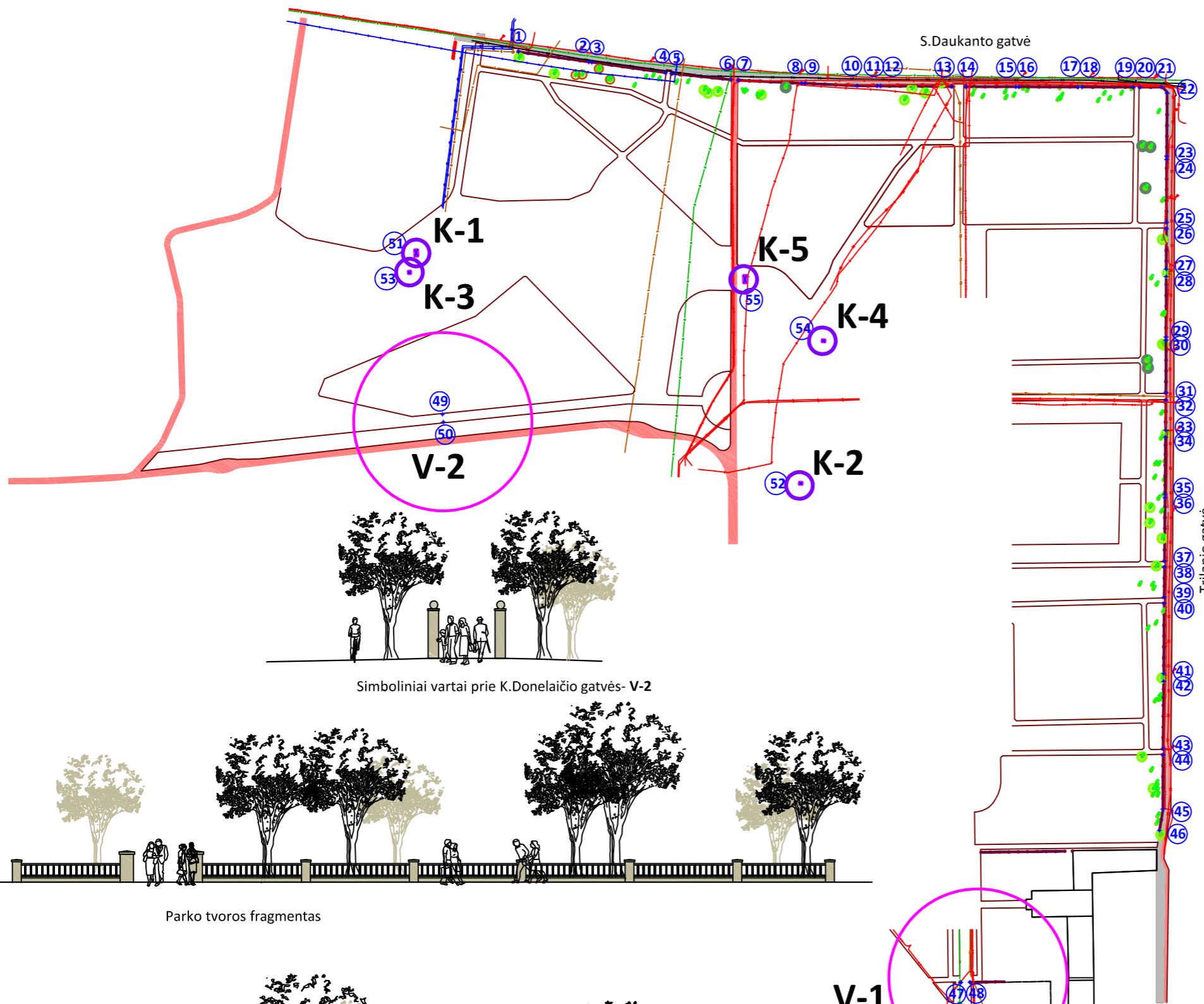


Situacijos schema

## Simboliniai vartai prie K.Donelaičio gatvės (V-2)

1. Senieji kapinių vartai - stulpai - surenkami gelžbetonio gaminiai.
2. Betono pamatų, kolonų ir betoninio stogelio brėžinius žiūr SK dalyje (SK.B-39 - SK.B-42).

0	2017 09	Statybą leidžiančiam dokumentui gauti		
Laida	Išleidimo data	Laidos statusas ir išleidimo priežastis		
Kval. patv. dok.Nr.	<b>UAB "KLAIPĖDOS PROJEKTAS"</b> Kepėjų g. 11A, 91243, Klaipėda, j.m. k. 141805727		Inžinerinių statinių- susisiekimo komunikacijų (takų), kitos paskirties inžinerinių statinių (tvorų, aikštelių) ir inžinerinių tinklų Klaipėdos Skulptūrų parke statybos bei specialiosios paskirties pastato - gynybinio rūšio S.Daukanto g. 40C, Klaipėdoje remonto projektas	
A 702	PV, SPPDV	M.Ramanauskienė	Dokumento pavadinimas:  Simboliniai vartai prie K.Donelaičio gatvės (V-2)	
3345	NKPA spec.	M.Ramanauskienė		
A 702	Architektė	M.Ramanauskienė		
LT	Statytojas : <b>KLAIPĖDOS MIESTO SAVIVALDYBĖ</b> Liepų g. 11, 91502, Klaipėda, j.m.k. 111100775		Dokumento žymuo: <b>KP 16-0725-J9-1312 -TP-SP,SA TP SA - 12</b>	
			Lapas	Lapų
			1	1



Simboliniai vartai prie K. Donelaičio gatvės - V-2



Parko tvoros fragmentas



Simboliniai vartai prie Liepų gatvės V-1

Klaipėdos stačiatikių visų rusų šventųjų bažnyčios sklypo tvorelė



Trijų kryžių kompozicija Prancūzų, Belgų, Lenkų kariams- belaisviams ( K-1)



Kryžius 22 nežinomiems Vokietijos kariams ( K-2)



Kryžius 15 Lietuvos karių ( K-3)



Kryžius 5-kiems Lietuvos kariams ( K-4)



Trijų kryžių kompozicija trims Lietuvos kariams- artileristams ( K-5)

1. Parkas tveriamas tvorele nuo Trilapio ir S. Daukanto gatvių. Tvoros brėžinius žiūr. SK.B -1 – SK.B-38. Bendras tvoros ilgis 562,3 m.
2. Vartai nuo Liepų gatvės (V1) žiūr. SP, SA-11, SK.B-59-66.
3. Senieji kapinių vartai (V2) nuo K. Donelaičio gatvės žiūr. SP, SA -12, SK.B-39-42.
4. Trijų kryžių kompoziciją Prancūzų, Belgų, Lenkų kariams- belaisviams (K-1) žiūr. SP, SA -17.
5. Kryžius 22 nežinomiems Vokietijos kariams (K-2) žiūr. SP, SA -18.
6. Kryžius 15 Lietuvos karių (K-3) žiūr. SP, SA -19.
7. Kryžius 5-kiems Lietuvos kariams (K-4) žiūr. SP, SA -20.
8. Trijų kryžių kompozicija trims Lietuvos kariams - artileristams (K-5) žiūr. SP, SA -20.

taškų koordinatės LKS-94 koordinacių sistemoje

taško Nr.	X	Y	pastabos
1	6179599,61	320147,50	
2	6179610,18	320174,23	
3	6179610,66	320175,40	
4	6179621,70	320203,29	
5	6179622,67	320205,64	
6	6179632,33	320227,69	
7	6179633,61	320230,45	
8	6179645,25	320253,28	
9	6179645,83	320254,40	
10	6179655,45	320273,27	
11	6179659,40	320280,34	
12	6179660,01	320281,45	
13	6179674,09	320306,63	
14	6179676,89	320311,65	
15	6179686,81	320329,17	
16	6179687,43	320330,27	
17	6179699,12	320350,99	
18	6179700,00	320352,50	
19	6179710,21	320370,58	
20	6179711,49	320372,77	
21	6179715,82	320380,44	
22	6179714,82	320383,59	
23	6179692,56	320396,11	
24	6179691,46	320396,72	
25	6179669,29	320409,19	
26	6179667,07	320410,44	
27	6179652,80	320418,52	
28	6179650,17	320420,01	
29	6179628,92	320432,03	
30	6179627,82	320432,65	
31	6179609,31	320443,12	
32	6179606,64	320444,61	
33	6179596,13	320450,47	
34	6179593,63	320451,88	
35	6179573,40	320463,18	
36	6179572,30	320463,80	
37	6179549,93	320476,31	
38	6179547,71	320477,55	
39	6179537,13	320483,47	
40	6179534,91	320484,70	
41	6179510,17	320498,55	
42	6179507,45	320500,09	
43	6179483,69	320513,38	
44	6179481,47	320514,63	
45	6179462,41	3205125,38	
46	6179454,23	3205128,40	
<b>Simbolinių vartų prie Liepų gatvės stulpų koordinatės (V-1)</b>			
47	6179363,05	320489,10	
48	6179362,97	320492,31	
<b>Simbolinių vartų prie K. Donelaičio gatvės stulpų koordinatės (V-2)</b>			
49	6179457,08	320193,35	
50	6179454,45	320195,22	
<b>Trijų kryžių kompozicijos Prancūzų, Belgų, Lenkų kariams- belaisviams centro koordinatės (K-1)</b>			
51	6179508,47	320151,81	
<b>Kryžiaus 22 nežinomiems Vokietijos kariams centro koordinatės (K-2)</b>			
52	6179504,45	320332,96	
<b>Kryžiaus 15 Lietuvos karių centro koordinatės (K-3)</b>			
53	6179500,29	320153,35	
<b>Kryžiaus 5-kiems Lietuvos kariams centro koordinatės (K-4)</b>			
54	6179559,06	320312,48	
<b>Trijų kryžių kompozicijos trims Lietuvos kariams - artileristams centro koordinatės (K-5)</b>			
55	6179565,02	320272,52	

Tvoros posūkio taškų, įėjimo vietų stulpų koordinatės

0	2017 09	Statybą leidžiančiam dokumentui gauti			
Laida	Išleidimo data	Laidos statusas ir išleidimo priežastis			
Kval. patv. dok. Nr.	UAB "KLAIPĖDOS PROJEKTAS" Kepėjų g. 11A, 91243, Klaipėda, jm. k. 141805727		Inžinerinių statinių- susisiekimo komunikacijų (takų), kitos paskirties inžinerinių statinių (tvorų, aikštelių) ir inžinerinių tinklų Klaipėdos Skulptūrų parke statybos bei specialiosios paskirties pastato - gynybinio rūšio S. Daukanto g. 40C, Klaipėdoje remonto projektas		
A 702	PV, SPPDV	M. Ramanauskienė	Dokumento pavadinimas:		Laida
3345	NKPA spec.	M. Ramanauskienė	Parko tvora, simboliniai vartai ir istorinės atminties ženklai- kryžiai. Nužymėjimo brėžinys.		0
A 702	Architektė	M. Ramanauskienė			
LT	Statytojas:	KLAIPĖDOS MIESTO SAVIVALDYBĖ Liepų g. 11, 91502, Klaipėda, jm.k. 111100775		Dokumento žymuo:	Lapas Lapų
		KP 16-0725-J9-1312 -TP-SP, SA TP SP - 13			1 1