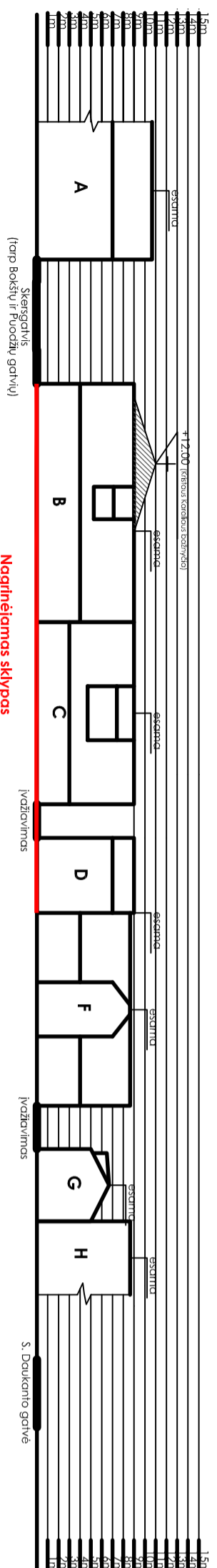


PUODŽIŲ GATVĖS DALIES IŠKLOTINĖ TIES SANKRYŽA SU S. DAUKANTO GATVE



ISTORINĖ SITUACIJA



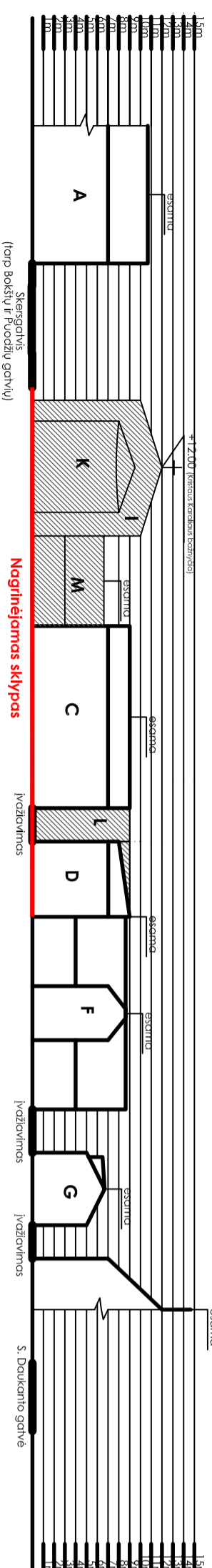
Stiprinantis (tarp bokštų ir Puodžių gatvės)

Nagrinėjamas sklypas

S. Daukanto gatvė



ESAMA SITUACIJA



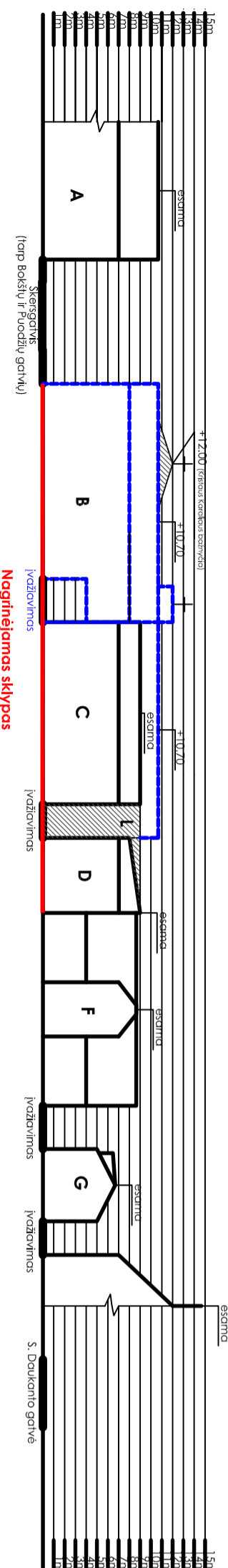
Stiprinantis (tarp bokštų ir Puodžių gatvės)

Nagrinėjamas sklypas

S. Daukanto gatvė



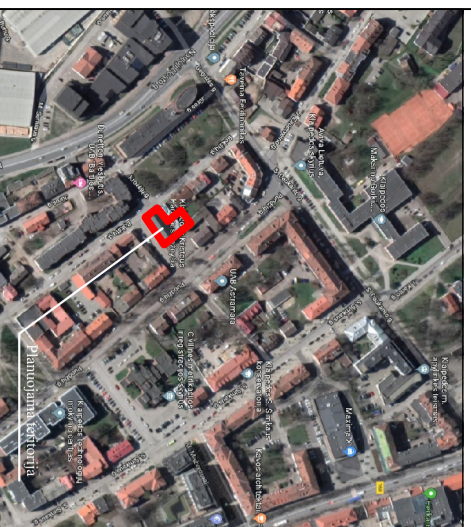
PLANUOJAMA SITUACIJA - ATKURIAMAS UŽSTATYMAS SU MAKSIMALIU AUKŠČIO NUSTATYMU



Stiprinantis (tarp bokštų ir Puodžių gatvės)

Nagrinėjamas sklypas

S. Daukanto gatvė

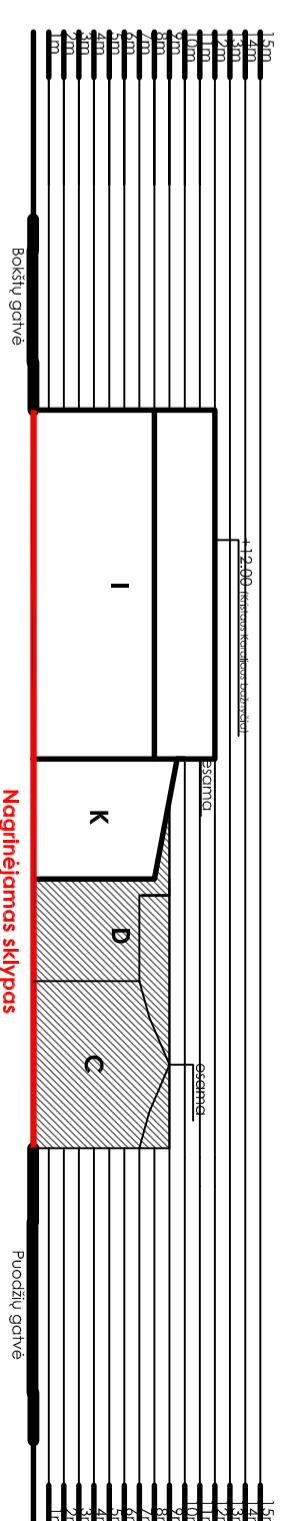


PLANUOJAMOS TERITORIJOS SITUACIJOS SCHEMA

SKERSGATVIO TARP BOKŠTŲ GATVĖS IR PUODŽIŲ GATVĖS IŠKLOTINĖ



ESAMA SITUACIJA

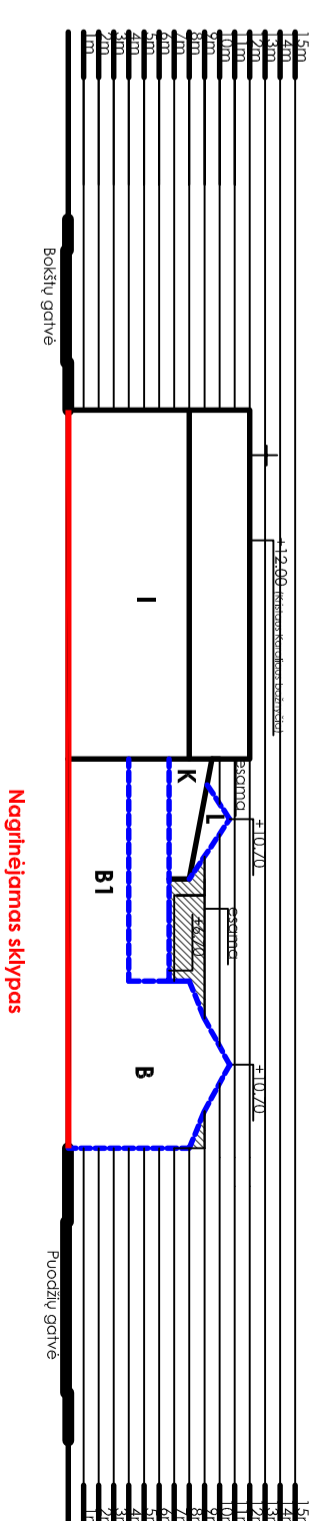


Bokštų gatvė

Nagrinėjamas sklypas

Puodžių gatvė

PLANUOJAMA SITUACIJA - ATKURIAMAS UŽSTATYMAS SU MAKSIMALIU AUKŠČIO NUSTATYMU



Bokštų gatvė

Nagrinėjamas sklypas

Puodžių gatvė



SUTARINAMI ŽYMNĖJIMAI:

	BUVĘ IR ESAMI PASTATŲ KONTRAI
	PASTATŲ KONTRAI ESANTYS TOLIAU NUDO GATVĖS
	PLANUOJAMI PASTATŲ KONTRAI

KVAL. PATV. DOK.NR	SAULIUS PLUNGĖ		TERITORIJOS TARP NAUJOSIOS UOSTO, GEGUŽĖS, PUODŽIŲ IR NAUJOJO SODŲ GATVIŲ DETALIOJO PLANO PATVIRTINTO 1998 M. GEGRUŽĖS 28 D. M. LAIPEDOS MIESTO TARYBOS SPRENDIMU NR. 03 - KOREKTIŠKAI ŽEMES SKLYPAS BOKŠTŲ G. 10 IR PUODŽIŲ G. 23. KOREKCIJŲ AKTIVE DETALIAJAME PLANE PAŽYMNĖTAMS NR. 15, IR 3.
A950	SAULIUS PLUNGĖ		
A948	GINTARAS ČEČURKA		
A949	VALDAS JANULIS		
Etapas	LAURĄ ŽVINKLENĖ	Planavimo organizatorius: Klaipešos miesto savivaldybės administracija Planavimo iniciatorius: UAB "A405" direktorius S. Plungė	DP-08-19-EB-03
DP		LAIDA 0	FORMATAS LAPAS LAPŲ A2 1 1