

**KLAIPĖDOS MIESTO
SAVIVALDYBĖ**

Biudžetinė įstaiga. Įstaiga įregistruota Juridinių asmenų registre. Įstaigos kodas -188710823
Liepų g. 11, 91502, Klaipėda. Tel. (+370 46) 396 066, faks. (+370 46) 410 047,
el. paštas info@klaipeda.lt. Pasitikėjimo telefonas (+370 46) 217 888.

2015-01-30 INFORMACIJA APIE SPRENDIMO DĖL BENDROJO PLANO KEITIMO TIKSLŲ PROJEKTĄ

Klaipėdos miesto savivaldybės administracija informuoja, kad šiuo metu rengiamas Klaipėdos miesto savivaldybės tarybos sprendimo „Dėl Klaipėdos miesto bendrojo plano keitimo pradžios ir keitimo tikslų nustatymo“ projektas. Sprendimo projektas rengiamas atsižvelgiant į Klaipėdos miesto bendrojo plano sprendinių įgyvendinimo stebėsenos už 2007–2013 metus ataskaitą, patvirtintą Klaipėdos miesto savivaldybės administracijos direktoriaus 2014-11-27 įsakymu Nr.AD1-3587 ir aprobuotą Klaipėdos miesto savivaldybės tarybos 2014-12-18 sprendimu Nr.T2-313. Su parengta stebėsenos ataskaita galite susipažinti internete (www.monitoringas.tk).

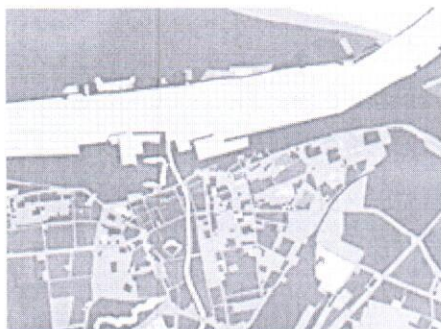
Fiziniai ir juridiniai asmenys pasiūlymus dėl bendrojo plano keitimo tikslų iki 2015 m. vasario 13 d. gali teikti raštu planavimo organizatoriui adresu Liepų g. 11, 91502 Klaipėda ir elektroniniu paštu planavimas@klaipeda.lt. Teikiant pasiūlymus, privaloma nurodyti vardą, pavardę (pavadinimą), adresą ir motyvus, kuriais pagrindžiamas pasiūlymas, bei pasiūlymo pateikimo datą.

Sprendimo projekto dokumentai:

1. Klaipėdos miesto savivaldybės administracijos direktoriaus 2014-11-27 įsakymas Nr.AD1-3587 „Dėl Klaipėdos miesto bendrojo plano sprendinių įgyvendinimo stebėsenos už 2007–2013 metus ataskaitos patvirtinimo“, 1 lapas;
2. Klaipėdos miesto savivaldybės tarybos 2014-12-18 sprendimas Nr.T2-313 „Dėl pritarimo Klaipėdos miesto bendrojo plano sprendinių įgyvendinimo stebėsenos už 2007–2013 metus ataskaitai“, 1 lapas;
3. Klaipėdos miesto savivaldybės tarybos sprendimo „Dėl Klaipėdos miesto bendrojo plano keitimo pradžios ir keitimo tikslų nustatymo“ projektas, 2 lapai.

**KLAIPĖDOS MIESTO
SAVIVALDYBĖ**

Biudžetinė įstaiga. Įstaiga įregistruota Juridinių asmenų registre. Įstaigos kodas -188710823
Liepų g. 11, 91502, Klaipėda. Tel. (+370 46) 396 066, faks. (+370 46) 410 047,
el. paštas info@klaipeda.lt. Pasitikėjimo telefonas (+370 46) 217 888.

2015-01-30 Kviečiame teikti pasiūlymus dėl bendrojo plano keitimų tikslų

Rengiamas Klaipėdos miesto savivaldybės tarybos sprendimo „Dėl Klaipėdos miesto bendrojo plano keitimo pradžios ir keitimo tikslų nustatymo“ projektas. Sprendimo projektas rengiamas atsižvelgiant į Klaipėdos miesto bendrojo plano sprendinių įgyvendinimo stebėsenos už 2007–2013 metus ataskaitą, patvirtintą Klaipėdos miesto savivaldybės administracijos direktoriaus 2014-11-27 įsakymu Nr.AD1-3587 ir aprobuotą Klaipėdos miesto savivaldybės tarybos 2014-12-18 sprendimu Nr.T2-313. Su parengta stebėsenos ataskaita galite susipažinti internete (www.monitoringas.tk).

Fiziniai ir juridiniai asmenys pasiūlymus dėl bendrojo plano keitimo tikslų iki 2015 m. vasario 13 d. gali teikti raštu planavimo organizatoriui adresu Liepų g. 11, 91502 Klaipėda ir elektroniniu paštu planavimas@klaipeda.lt. Teikiant pasiūlymus, privaloma nurodyti vardą, pavardę (pavadinimą), adresą ir motyvus, kuriais pagrindžiamas pasiūlymas, bei pasiūlymo pateikimo datą.

Sprendimo projekto dokumentai:

1. *Klaipėdos miesto savivaldybės administracijos direktoriaus 2014-11-27 įsakymas Nr.AD1-3587 „Dėl Klaipėdos miesto bendrojo plano sprendinių įgyvendinimo stebėsenos už 2007–2013 metus ataskaitos patvirtinimo“;*
2. *Klaipėdos miesto savivaldybės tarybos 2014-12-18 sprendimas Nr.T2-313 „Dėl pritarimo Klaipėdos miesto bendrojo plano sprendinių įgyvendinimo stebėsenos už 2007–2013 metus ataskaitai“;*
3. *Klaipėdos miesto savivaldybės tarybos sprendimo „Dėl Klaipėdos miesto bendrojo plano keitimo pradžios ir keitimo tikslų nustatymo“ projektas.*

INFORMACIJA APIE SPRENDIMO DĖL BENDROJO PLANO KEITIMO TIKSLŲ PROJEKTĄ

Klaipėdos miesto savivaldybės administracija informuoja, kad šiuo metu rengiamas Klaipėdos miesto savivaldybės tarybos sprendimo „Dėl Klaipėdos miesto bendrojo plano keitimo pradžios ir keitimo tikslų nustatymo“ projektas. Sprendimo projektas rengiamas atsižvelgiant į Klaipėdos miesto bendrojo plano sprendinių įgyvendinimo stebėsenos už 2007–2013 metus ataskaitą, patvirtintą Klaipėdos miesto savivaldybės administracijos direktoriaus 2014-11-27 įsakymu Nr.AD1-3587 ir aprobuotą Klaipėdos miesto savivaldybės tarybos 2014-12-18 sprendimu Nr.T2-313. Su parengta stebėsenos ataskaita galite susipažinti internete (www.monitoringas.tk).

Fiziniai ir juridiniai asmenys pasiūlymus dėl bendrojo plano keitimo tikslų iki 2015 m. vasario 13 d. gali teikti raštu planavimo organizatoriui adresu Liepų g. 11, 91502 Klaipėda ir elektroniniu paštu planavimas@klaipeda.lt. Teikiant pasiūlymus, privaloma nurodyti vardą, pavardę (pavadinimą), adresą ir motyvus, kuriais pagrindžiamas pasiūlymas, bei pasiūlymo pateikimo datą.

Sprendimo projekto dokumentai:

1. Klaipėdos miesto savivaldybės administracijos direktoriaus 2014-11-27 įsakymas Nr.AD1-3587 „Dėl Klaipėdos miesto bendrojo plano sprendinių įgyvendinimo stebėsenos už 2007–2013 metus ataskaitos patvirtinimo“, 1 lapas;
2. Klaipėdos miesto savivaldybės tarybos 2014-12-18 sprendimas Nr.T2-313 „Dėl pritarimo Klaipėdos miesto bendrojo plano sprendinių įgyvendinimo stebėsenos už 2007–2013 metus ataskaitai“, 1 lapas;
3. Klaipėdos miesto savivaldybės tarybos sprendimo „Dėl Klaipėdos miesto bendrojo plano keitimo pradžios ir keitimo tikslų nustatymo“ projektas, 2 lapai.



PAKABINTA 1-010 MUKŠTĖ
SKELBIMŲ LENTYTĖ 2015-01-30

Klaipėdos miesto savivaldybės administracijos
Urbanistinės plėtros departamento
Urbanistikos skyriaus vyriausioji specialistė
Milda Žekonytė

2015 m. sausio 30 d.

2015-02-19

 **DĖL KLAIPĖDOS MIESTO SAVIVALDYBĖS 2015 METŲ BIUDŽETO PATVIRTINIMO (T2-12)**
 **PRIEDAS**

 **DĖL KLAIPĖDOS MIESTO SAVIVALDYBĖS PRIVATIZAVIMO FONDO 2015 METŲ ŠAMATOS PATVIRTINIMO (T2-13)**
 **PRIEDAS**

 **DĖL KLAIPĖDOS MIESTO SAVIVALDYBĖS APLINKOS APSAUGOS RĖMIMO SPECIALIOSIOS PROGRAMOS 2014 METŲ PRIEMONIŲ VYKDYMO ATASKAITOS PATVIRTINIMO (T2-14)**
 **PRIEDAS**

 **DĖL KLAIPĖDOS MIESTO SAVIVALDYBĖS APLINKOS APSAUGOS RĖMIMO SPECIALIOSIOS PROGRAMOS 2015 METŲ PRIEMONIŲ PATVIRTINIMO (T2-15)**
 **PRIEDAS**

 **DĖL KLAIPĖDOS MIESTO BENDROJO PLANO KEITIMO PRADŽIOS IR KEITIMO TIKSLŲ NUSTATYMO (T2-16)**

 **DĖL KLAIPĖDOS MIESTO SAVIVALDYBĖS TARYBOS 2013 M. RUGSĖJO 25 D. SPRENDIMO NR. T2-234 „DĖL APGYVENDINIMO NAKVYNĖS NAMUOSE PASLAUGOS SKYRIMO, TEIKIMO IR MOKĖJIMO UŽ PASLAUGĄ TVARKOS APRAŠO PATVIRTINIMO“ PAKEITIMO (T2-17)**

Paskelbta TAR 2015-02-25

 **DĖL DIENOS SOCIALINĖS GLOBOS INSTITUCIJOJE SKYRIMO, TEIKIMO IR MOKĖJIMO UŽ PASLAUGĄ TVARKOS APRAŠO PATVIRTINIMO (T2-18)**

 **PRIEDAS**

Paskelbta TAR 2015-02-25

2015 m. vasario 19 d.

Palaikinta 1-ojo aukšto
stebėtinu Centoje 2015-02-19



KLAIPĖDOS MIESTO SAVIVALDYBĖS TARYBA

SPRENDIMAS

DĖL KLAIPĖDOS MIESTO BENDROJO PLANO KEITIMO PRADŽIOS IR KEITIMO TIKSLŲ NUSTATYMO

2015 m. vasario 19 d. Nr. T2-16

Klaipėda

Vadovaudamasi Lietuvos Respublikos vietos savivaldos įstatymo 6 straipsnio 19 punktu, Lietuvos Respublikos teritorijų planavimo įstatymo 24 straipsnio 4 dalimi, 28 straipsnio 1 ir 4 dalimis ir 29 straipsnio 7 dalimi, Kompleksinio teritorijų planavimo dokumentų rengimo taisyklių, patvirtintų Lietuvos Respublikos aplinkos ministro 2014 m. sausio 2 d. įsakymu Nr. D1-8, 132 punktu ir atsižvelgdama į Klaipėdos miesto bendrojo plano sprendinių įgyvendinimo stebėsenos už 2007–2013 metus ataskaitą, patvirtintą Klaipėdos miesto savivaldybės administracijos direktoriaus 2014 m. lapkričio 27 d. įsakymu Nr. AD1-3587 ir aprobuotą Klaipėdos miesto savivaldybės tarybos 2014 m. gruodžio 18 d. sprendimu Nr. T2-313, Klaipėdos miesto savivaldybės taryba n u s p r e n d ž i a:

1. Pradėti rengti Klaipėdos miesto bendrojo plano, patvirtinto Klaipėdos miesto savivaldybės tarybos 2007 m. balandžio 5 d. sprendimu Nr. T2-110 „Dėl Klaipėdos miesto bendrojo plano patvirtinimo“, keitimą.

2. Nustatyti Klaipėdos miesto bendrojo plano keitimo tikslus:

2.1. atsižvelgiant į Klaipėdos miesto strateginės plėtros 2013–2020 metų prioritetus ir tikslus, įvertinus miesto ir regiono socialinės, ekonominės bei urbanistinės raidos tendencijas, nustatyti pagrindines miesto plėtros kryptis, sudaryti sąlygas tvariam miesto vystymui, nuolatiniam ir ilgalaikiam socialiniams, ekonominiais ir ekologiniais motyvais pagrįstam gyvenimo kokybės augimui bei teritorinių skirtumų mažinimui;

2.2. sudaryti sąlygas subalansuotam Klaipėdos miesto ir gretimų teritorijų (savivaldybių) sistemos funkcionavimui, stiprinti miesto vaidmenį ir skatinti jo konkurencingumą Vakarų Lietuvos regione, Lietuvos didžiųjų miestų urbanistiniame tinkle ir tarptautiniame kontekste;

2.3. sudaryti sąlygas kompleksiskam Klaipėdos miesto teritorijos vystymui, funkcinų prioritetų (zonų) ir teritorijų naudojimo tipų nustatymu grindžiamam daigiafunkciam teritorijos panaudojimui, efektyviam esamos socialinės, inžinerinės ir susisiekimo infrastruktūros išnaudojimui bei optimalių teritorijų užstatymo urbanistinių ir architektūrinių parametru užtikrinimui;

2.4. suformuoti hierarchizuotą miesto centrų, viešųjų erdvių ir želdynų, gyvenamųjų, pramoninių, uosto ir kitų teritorijų sistemą, nustatyti šių teritorijų raidos prioritetus, išskirti prioritetinės plėtros teritorijas, kuriose bus koncentruojamos savivaldybės investicijos;

2.5. sudaryti sąlygas savitų Klaipėdos miesto kraštovaizdžio bruožų (siluetų, panoramų) išsaugojimui, harmoningam miesto želdynų, rekreacinių ir kitų bendro naudojimo erdvių tinklo formavimui, saugomų teritorijų ir kitų aplinkosauginiu požiūriu jautrių gamtinių sistemų tvarkymui ir apsaugai;

2.6. sudaryti sąlygas urbanistiniu ir architektūriniu požiūriu vertingų miesto struktūros elementų (kultūros paveldo vietovių, objektų ir jų teritorijų), kitų svarbių Klaipėdos miesto įvaizdžio ir kultūrinio tapatumo ženklų apsaugai, tvarkybai, tausojančiam naudojimui ir pažinimui;

2.7. sudaryti sąlygas visaverčių gyvenimo sąlygų Klaipėdos mieste kūrimui, formuojant sveiką, saugią, darnią ir kokybišką gyvenamąją aplinką, didinant būsto įvairovę ir prieinamumą;

2.8. sudaryti sąlygas privačių investicijų, kuriančių socialinę ir ekonominę gerovę, augimui ir tolygiai sklaidai, užtikrinant tinkamas gyvenimo sąlygas, aplinkos kokybę ir darbo vietų pasiūlą Klaipėdos mieste;

2.9. nustatyti socialinės ir inžinerinės infrastruktūros vystymo principus (ar jos išdėstymo reikalavimus), sudarant sąlygas racionaliam Klaipėdos miesto teritorijos įsisavinimui ir panaudojimui, užtikrinant tinkamą viešųjų paslaugų ir infrastruktūros lygį urbanizuotose ir urbanizuojamose teritorijose, pirmenybę teikiant prioritetinio vystymo zonose numatytiems projektams;


2.10. sudaryti sąlygas efektyvios susisiekimo sistemos, paremtos darnaus judumo principais, susisiekimo sistemos naudotojų poreikiais bei ilgalaikiais Klaipėdos miesto vystymo prioritetais, formavimui ir funkcionavimui pagal pasikeitusias susisiekimo sistemos plėtros tendencijas;

2.11. suderinti miesto bendruomenės, investuotojų, savivaldybės ir valstybės interesus, nustatant efektyviu teritorijos naudojimu, teisiškai ir kitaip pagrįstas Klaipėdos miesto plėtros kryptis ir teritorijų naudojimo ir tvarkymo sąlygas (režimus ir reglamentus);

2.12. peržiūrėti, įvertinti ir pagal poreikį integruoti specialiojo teritorijų planavimo dokumentų sprendinius į Bendrąjį planą.

Šis sprendimas gali būti skundžiamas Lietuvos Respublikos administracinių bylų teisenos įstatymo nustatyta tvarka Klaipėdos apygardos administraciniam teismui.

Savivaldybės meras




Vytautas Grubliauskas

Paieška...



- **PAGRINDINIS PUSLAPIS**
- **APIE SISTEMĄ**
- **ELEKTRONINĖS PASLAUGOS**
- **TEISINĖ INFORMACIJA**
- **D.U.K.**
- **PAGALBA**
- **PRANEŠTI APIE KLAIĐĄ**
- **RENGIAMI TP DOKUMENTAI**
 - Nuo 2015-10-05 rengiami TP dokumentai
 - Nuo 2014-01-01 iki 2015-10-05 pradėti rengti ar parengti TP dokumentai
 - Valstybės lygmens, valstybei svarbių projektų, specialiojo TPD
 - Savivaldybės/Vietovės lygmens TPD
 - Prisijungimas
- **NAUJIENOS**
- **STATISTIKA**
- **PRISIJUNGTI**



KLAIPĖDOS M. SAV. TPD

Klaipėdos m. - Savivaldybės lygmens bendrieji planai

[« Grįžti atgal](#)

KLAIPĖDOS MIESTO BENDROJO PLANO, PATVIRTINTO KLAIPĖDOS MIESTO SAVIVALDYBĖS TARYBOS 2007 M. BALANDŽIO 5 D. SPRENDIMU NR. T2-110 "DĖL KLAIPĖDOS MIESTO BENDROJO PLANO PATVIRTINIMO" KEITIMAS.

Rengimo pradžios data: 2015 m.

TPD rūšis: kompleksinis

Būseną: rengiamas

Registracijos TPD registre Nr.: -

Parengiamojo etapo dokumentai:

- Klaipėdos miesto savivaldybės tarybos 2015 m. vasario 19 d. sprendimas Nr. T2-16 "Dėl Klaipėdos miesto bendrojo plano keitimo pradžios ir planavimo tikslų nustatymo" ([PDF](#));
- Planavimo darbų programa ([PDF](#));
- Teritorijų planavimo sąlygos ([PDF](#));
- Viešinio pranešimas ([nuoroda](#), [PDF](#));
- Pritarimas parengiamojo etapo sprendiniams ([PDF](#));

Rengimo etapas:

Esamos būklės įvertinimo dokumentai ([nuoroda](#)):

- Aiškinamasis raštas ([PDF](#));
- Išorės struktūros brėžinys ([PDF](#));
- Funkcinės struktūros brėžinys ([PDF](#));
- Architektūrinės erdvinės struktūros brėžinys ([PDF](#)), panoramos ([PDF](#));
- Užstatymo tankumo brėžinys ([PDF](#));
- Užstatymo intensyvumo brėžinys ([PDF](#));
- Užstatymo aukščio brėžiniai metrais ([PDF](#));
- Gamtinės struktūros brėžinys ([PDF](#));
- Kraštovaizdžio morfologinės struktūros brėžinys ([PDF](#));
- NKP objektų sklaidos brėžinys ([PDF](#));
- Socialinės ir kultūrinės infrastruktūros brėžinys ([PDF](#));
- Rekreacinių objektų ir teritorijų sklaidos brėžinys ([PDF](#));
- Darbo vietų sklaidos brėžinys ([PDF](#));
- Esamos susisiektos infrastruktūros brėžinys ([PDF](#));
- Ūkinės veiklos infrastruktūros objektų apsaugos zonos ir SAZ apribojimų brėžinys ([PDF](#));
- Probleminių arealų brėžinys ([PDF](#));
- Priedai ([PDF](#)).

Klaipėdos miesto savivaldybės administracijos 2017 m. kovo 14 d. raštas Nr. (4.39.)-R2-749 ([PDF](#));

Pritarimas Klaipėdos miesto bendrojo plano keitimo koncepcijos variantui (teritorijos raidos alternatyvai) (sprendimas [PDF](#), schema [PDF](#));

Parengta koncepcija ir SPAV ataskaita ([nuoroda](#), [PDF](#));

Informacinis pranešimas apie parengtą SPAV ataskaitą ([nuoroda](#), [PDF](#));

Klaipėdos miesto bendrojo plano keitimo koncepcijos ir strateginio pasekmių aplinkai vertinimo (SPAV) ataskaitos viešo svarstymo susirinkimo protokolas ([PDF](#));

Pritarta Klaipėdos miesto bendrojo plano keitimo koncepcijai Klaipėdos miesto savivaldybės administracijos direktoriaus 2019 m. kovo 18 d. įsakymu Nr. AD1-477 „Dėl Klaipėdos miesto bendrojo plano keitimo koncepcijos“ pritarė Klaipėdos miesto bendrojo plano keitimo koncepcijai ([nuoroda](#), [PDF](#));

Bendrojo plano keitimo sprendiniai:

- Aiškinamasis raštas ([PDF](#));
- Pagrindinis brėžinys ([PDF](#));
- Pagrindinio brėžinio reglamentų lentelė ([PDF](#));
- Gyvenamųjų teritorijų brėžinys ([PDF](#));
- Kraštovaizdžio apsaugos ir tvarkymo brėžinys ([PDF](#));
- Kultūros vertybių apsaugos ir tvarkymo brėžinys ([PDF](#));
- Gatvių tinklo ir kategorijų bei infrastruktūros plėtros brėžinys ([PDF](#));
- Viešojo transporto maršruto tinklo ir dviračių trasų brėžinys ([PDF](#));


Plano rengėjas – UAB „Urbanistika“ jungtinėje veikloje su UAB „Sweco Lietuva“, Goštauto g. 8, 01108 Vilnius, tel. (8 5) 26 19024, el. paštas info@urbanistika.lt, www.urbanistika.lt. Projekto vadovė: Andželika Kažienė, tel. (8 5) 212 0269, el. paštas andzelika.kaziene@urbanistika.lt.

Planavimo terminai – 2015-2017 m.

Bendrojo plano rengimo etapai – parengiamasis, rengimo ir baigiamasis.

Pasiūlymų teikimas: pasiūlymus dėl teritorijų planavimo dokumento visuomenė gali teikti raštu planavimo organizatoriui (adresu Liepų g. 11, 91502 Klaipėda ir (ar) el. paštu planavimas@klaipeda.lt) per visą teritorijų planavimo dokumento rengimo laiką iki viešo susirinkimo pabaigos, apie kurį bus paskelbta atskirai.


Visa informacija apie projekto rengimo eigą skelbiama internetiniuose tinklalapiuose: <https://www.klaipeda.lt>; <http://www.tpdris.lt>.

Klaipėdos miesto bendrojo plano, patvirtinto Klaipėdos miesto savivaldybės tarybos 2007 m. balandžio 5 d. sprendimu Nr. T2-110 "Dėl Klaipėdos miesto bendrojo plano patvirtinimo", keitimo  [teritorijų planavimo sąlygos](#).

Vadovaudamasi Lietuvos Respublikos vietos savivaldos įstatymo 29 straipsnio 8 dalies 2 punktu, Kompleksinio teritorijų planavimo dokumentų rengimo taisyklių, patvirtintų Lietuvos Respublikos aplinkos ministro 2014 m. sausio 2 d. įsakymu Nr. D1-8, 79 ir 92 punktais ir Klaipėdos miesto savivaldybės tarybos 2015 m. vasario 19 d. sprendimu Nr. T2-16 „Dėl Klaipėdos miesto bendrojo plano keitimo pradžios ir keitimo tikslų nustatymo“ Klaipėdos miesto savivaldybės administracijos direktorė nusprendė:

1. Patvirtinti Planavimo darbų programą Klaipėdos miesto bendrojo plano keitimui rengti.

Su pilnu Klaipėdos miesto savivaldybės administracijos įsakymu galite susipažinti toliau pateiktoje nuorodoje:

 [Planavimo darbų programa](#)

Vadovaudamasi Lietuvos Respublikos vietos savivaldos įstatymu, Lietuvos Respublikos teritorijų planavimo įstatymu, Kompleksinio teritorijų planavimo dokumentų rengimo taisyklėmis ir atsižvelgdama į Klaipėdos miesto bendrojo plano sprendinių įgyvendinimo Stebėsenos už 2007 – 2013 metus ataskaitą, Klaipėdos miesto savivaldybės taryba nusprendė:

1. Pradėti rengti Klaipėdos miesto bendrojo plano, patvirtinto Klaipėdos miesto savivaldybės tarybos 2007 m. balandžio 5 d. sprendimu Nr. T2-110 „Dėl Klaipėdos miesto bendrojo plano patvirtinimo“, keitimą;

2. Nustatyti Klaipėdos miesto bendrojo plano keitimo tikslus.

Su pilnu Klaipėdos miesto savivaldybės tarybos sprendimu galite susipažinti toliau pateiktoje nuorodoje:

 [Klaipėdos miesto bendrojo plano keitimo pradžia ir tikslai](#)

Atliekami pasirengimo Klaipėdos miesto bendrojo plano atnaujinimui darbai. Su numatomų bendrojo plano atnaujinimo darbų programa galite susipažinti sekdami žemiau pateiktą nuorodą:

 [Pasirengimas Klaipėdos miesto bendrojo plano atnaujinimui](#)

2015 m. balandžio 1 d.

Pakabinata 1-ojo aukšto
skelbimų lentoje 2015-04-01



KLAIPĖDOS MIESTO SAVIVALDYBĖS ADMINISTRACIJOS DIREKTORIUS

ĮSAKYMAS DĖL PLANAVIMO DARBŲ PROGRAMOS PATVIRTINIMO

2015 m. balandžio 1 d. Nr. AD1-885
Klaipėda

Vadovaudamasi Lietuvos Respublikos vietos savivaldos įstatymo 29 straipsnio 8 dalies 2 punktu, Kompleksinio teritorijų planavimo dokumentų rengimo taisyklių, patvirtintų Lietuvos Respublikos aplinkos ministro 2014 m. sausio 2 d. įsakymu Nr. D1-8, 79 ir 92 punktais ir Klaipėdos miesto savivaldybės tarybos 2015 m. vasario 19 d. sprendimu Nr. T2-16 „Dėl Klaipėdos miesto bendrojo plano keitimo pradžios ir keitimo tikslų nustatymo“:


1. T v i r t i n u Planavimo darbų programą Klaipėdos miesto bendrojo plano keitimui rengti (pridedama).

2. P a v e d u Urbanistikos skyriui Planavimo darbų programą paskelbti Klaipėdos miesto savivaldybės interneto svetainėje ir Lietuvos Respublikos teritorijų planavimo dokumentų rengimo ir teritorijų planavimo proceso valstybinės priežiūros informacinėje sistemoje bei savivaldybės skelbimų lentoje.

Šis įsakymas gali būti skundžiamas ikiteismine tvarka Valstybinei teritorijų planavimo ir statybos inspekcijai prie Aplinkos ministerijos.


Savivaldybės administracijos direktorė

Judita Simonavičiūtė



2015 m. balandžio 1 d.

Pakabinata 1-ojo aukšto
stulbinų lentoje 2015-04-01



PATVIRTINTA

Klaipėdos miesto savivaldybės administracijos
direktoriumi 2015 m. balandžio 1 d.
įsakymu Nr. AD1-885

KLAIPĖDOS MIESTO BENDROJO PLANO KEITIMO PLANAVIMO DARBŲ PROGRAMA

Klaipėdos miesto bendrojo plano keitimo programa parengta vadovaujantis Kompleksinio teritorijų planavimo dokumentų rengimo taisyklių, patvirtintų Lietuvos Respublikos aplinkos ministro 2014 m. sausio 2 d. įsakymu Nr. D1-8, 81 punktu, Klaipėdos miesto bendrojo plano stebėsenos ataskaitos (patvirtinta Klaipėdos miesto savivaldybės administracijos direktoriaus 2014 m. lapkričio 27 d. įsakymu Nr. AD1-3587 ir aprobuota Klaipėdos miesto savivaldybės tarybos 2014 m. gruodžio 18 d. sprendimu Nr. T2-313) už 2007–2013 metus išvadomis ir rekomendacijomis.

I. BENDRIEJI DUOMENYS

1. Planuojama teritorija – Klaipėdos miesto savivaldybės teritorija. Teritorijos plotas¹ – 9795,39 ha (žr. Priedas Nr. 1).
2. Nagrinėjama teritorija² – Klaipėdos miesto savivaldybės teritorija ir jai gretimos bei funkciškai susietos priemiestinės zonos (Klaipėdos rajono savivaldybės seniūnijos ar jų dalys) (žr. Priedas Nr. 1). Preliminarus nagrinėjamos teritorijos plotas – 29100 ha. Nagrinėjamos teritorijos ribos gali būti tikslinamos bendrojo plano rengimo esamos būklės stadijos metu.
3. Planavimo organizatorius – Klaipėdos miesto savivaldybės administracijos direktorius, adresas: Liepų g. 11, 91502 Klaipėda.
4. Plano rengėjas – viešųjų pirkimų įstatymo nustatyta tvarka parinktas teritorijų planavimo dokumentų rengėjas.
5. Planavimo pagrindas – Klaipėdos miesto savivaldybės tarybos 2015 m. vasario 19 d. sprendimas Nr. T2-16 „Dėl Klaipėdos miesto bendrojo plano keitimo pradžios ir keitimo tikslų nustatymo“.
6. Klaipėdos miesto bendrojo plano keitimo rengimo esminės nuostatos:
 - 6.1. bendrojo plano rengimo etapai: parengiamasis, rengimo ir baigiamasis;
 - 6.2. planavimo terminai: 2015–2017 metai;
 - 6.3. atviras konkursas geriausiai urbanistinei idėjai atrinkti nerengiamas;
 - 6.4. papildomi tyrimai, galimybių studijos atliekami vadovaujantis institucijų (pagal Kompleksinio teritorijų planavimo dokumentų rengimo taisyklės) išduotomis planavimo sąlygomis ir jose nurodytais reikalavimais;
 - 6.5. teritorijos vystymo koncepcija (bendrieji sprendiniai) rengiama ir atliekamas nepriklausomas parengtos koncepcijos ekspertinis vertinimas;
 - 6.6. planuojamos teritorijos funkcinio ir erdvinio vystymo kryptys nustatomos ir konkretizuoti bendrojo plano sprendiniai rengiami ne trumpesiam nei 10 metų laikotarpiui. Plano rengėjas numato nagrinėjamos teritorijos raidos kryptis iki 2050 metų ir parengia sprendinius planuojamai teritorijai iki 2030 metų;
 - 6.7. bendrojo plano sprendiniai galioja neterminuotai arba tol, kol bus parengtas ir patvirtintas jį keičiantis to paties lygmens teritorijų planavimo dokumentas;
 - 6.8. strateginio pasekmių aplinkai vertinimas atliekamas remiantis Planų ir programų strateginio pasekmių aplinkai vertinimo tvarkos aprašu;
 - 6.9. viešinimo procedūros atliekamos bendraja tvarka.

¹ Pagal Klaipėdos miesto savivaldybės tarybos 2015 m. sausio 29 d. sprendimą Nr. T2-10 „Dėl pritarimo Klaipėdos miesto teritorijos ribų pakeitimo planui“.

² Teritorija apibrėžta įvertinus Klaipėdos miesto bendrojo plano sprendinių stebėsenos už 2007–2013 metus ataskaitoje nurodytą periferinę zoną, Klaipėdos rajono bendrojo plano sprendiniuose numatytas priemiestinės perspektyvinės plėtros bei kitas urbanistinės plėtros teritorijas, Klaipėdos rajono seniūnijų ribomis ir Lietuvos statistikos departamento oficialiais duomenimis, nurodančiais gyventojų skaičiaus augimą gyvenamosiose vietovėse.

II. KLAIPĖDOS MIESTO RAIDOS BRUOŽAI IR PERSPEKTYVOS

7. Klaipėdos miestas yra trečiasis pagal dydį miestas Lietuvoje. Nors dėl visoje Lietuvoje įsigalėjusių nepalankių demografinės kaitos tendencijų nuo 2007 m. (kada buvo patvirtintas Klaipėdos miesto bendrasis planas) miestas prarado apie 10 % gyventojų (nuo 174 tūkst. iki 156 tūkst.), tačiau išlaikė gana optimalią urbanistinę struktūrą, o kompaktiškai užstatytų miesto kvartalų apgyvendinimo ir užstatymo tankumo rodikliai yra pakankami išlaikyti gyvybingą viešųjų paslaugų tinklą ir finansuoti infrastruktūrą. Klaipėdos miestas unikalus savo geografinė padėtimi ir erdvine-funkcine sandara, kurios esminis bruožas – gamybinio (uosto ir kt.) ir rekreacinio potencialo teritorijų gretimybė. Pastaroji savybė ne tik kuria išskirtinį miesto įvaizdį, bet ir kelia daug iššūkių, nuo kurių sprendimo priklauso miestiečių gyvenimo kokybė.

8. Įvertinus Klaipėdos miesto savivaldybės strateginio plėtros plano 2013–2020 metams nuostatas nustatomi šie esminiai miesto erdvinio vystymo siekiai (erdvinė vizija):

8.1. miesto centras, įvaizdis ir paveldas. Miesto centras tvarkomas ir vystomas siekiant išsaugoti unikalios jo bruožus ir vertingus darinius, pasižymi aukštos kokybės mišriu užstatymu ir viešųjų erdvių gausa;

8.2. antraeiliai paslaugų centrai ir bendruomenės. Miesto gyvenamosios zonos formuojamos stiprių, gyvybingų ir saugių bendruomenių pagrindu, išlaikant ir plėtojant jų unikalų ir įvairų charakterį, užtikrinant būsto įvairovę ir paslaugų pasiekiamumą;

8.3. urbanistinės aplinkos kokybė. Miesto urbanistinėje aplinkoje siekiama žmogiškojo mastelio, fizinės aplinkos patrauklumo, saugumo ir atitikimo socialiniam turiniui (paskirčiai, reikšmei, kontekstui ir pan.) bei gyventojų poreikiams;

8.4. želdynai ir kraštovaizdis. Miesto želdynų sistema plėtojama apjungiant rekreacijos, sporto ir laisvalaikio erdves bei objektus, kartu sudarant sąlygas neužstatytų teritorijų panaudojimui, jautrių gamtinių teritorijų apsaugai, tvarkymui ir pažinimui;

8.5. verslas ir investicijos. Miesto socialinę-ekonominę gerovę kuriantys verslo, inovacijų ir gamybos centrai išsidėstę patogiai pasiekiamose ir aptarnaujamose zonose ir plėtojami laikantis aukštų aplinkosaugos reikalavimų;

8.6. susisiekimas ir infrastruktūra. Miesto susisiekimo sistema sudaro sąlygas patogiam ir saugiam žmonių ir krovinių judėjimui, darbo bei paslaugų vietų pasiekiamumui, prioritetą teikiant viešajam transportui, dviračiams ir vaikščiojimui pėsčiosiomis. Sudaromos sąlygos efektyviai naudoti ir vystyti inžinerinę infrastruktūrą.

9. Klaipėdos miesto erdvinė vizija, rengiant bendrojo plano keitimą, įgyvendinama remiantis Klaipėdos miesto bendrojo plano sprendinių stebėsenos už 2007–2013 metus ataskaitoje pateiktais Klaipėdos miesto urbanistinės struktūros formavimo principais (žr. Priedas Nr. 2), siekiant darnios miesto, uosto ir gamybos rajonų plėtros. Bendrojo plano rengėjas turi įvertinti ir, esant poreikiui, patikslinti šioje schemoje nustatytus miesto plėtros principus.

III. BENDROJO PLANO TIKSLAI IR UŽDAVINIAI

10. Klaipėdos miesto bendrojo plano keitimo tikslai skirstomi į šias temas: miesto išorinė struktūra ir vaidmuo regione; miesto vidinė (urbanistinė) struktūra; kraštovaizdis ir aplinkosauga; kultūrinis tapatumas; gyvenamoji aplinka; verslas ir investicijos; socialinė ir inžinerinė infrastruktūra; susisiekimo infrastruktūra; visuomenės interesai; kitos temos. Toliau pateikti Klaipėdos miesto bendrojo plano tikslai ir juos detalizuojantys uždaviniai.

11. Atsižvelgiant į Klaipėdos miesto strateginės plėtros 2013–2020 metais prioritetus ir tikslus, įvertinus miesto ir regiono socialinės, ekonominės bei urbanistinės raidos tendencijas, nustatyti pagrindines miesto plėtros kryptis, sudaryti sąlygas tvariam miesto vystymui, nuolatiniam ir ilgalaikiam socialiniams, ekonominiams ir ekologiniams motyvams pagrįstam gyvenimo kokybės augimui bei teritorinių skirtumų mažinimui.

12. Sudaryti sąlygas subalansuotam Klaipėdos miesto ir gretimų teritorijų (savivaldybių) sistemos funkcionavimui, stiprinti miesto vaidmenį ir skatinti jo konkurencingumą Vakarų Lietuvos regione, Lietuvos didžiųjų miestų urbanistiniame tinkle ir tarptautiniame kontekste. Tikslas realizavimo siekiama šiais uždaviniais:

12.1. atsižvelgiant į ilgalaikes Vakarų Lietuvos regiono raidos tendencijas ir prognozes, patikslinti valstybės dalies – Klaipėdos apskrities teritorijos – bendrajame plane numatytą urbanizuotą ir

urbanizuojamų teritorijų ir infrastruktūros objektų vystymo poreikį Klaipėdos miesto savivaldybės teritorijoje ir priemiestinėje zonoje;

12.2. įvertinti galimybes ir būdus neigiamų socialinės-demografinės raidos procesų (gyventojų skaičiaus mažėjimo, senėjimo, kėlimosi į užmieščio teritorijas) stabilizavimui, pasitelkiant integruotas urbanistines priemones ir sprendimus regioniniu ir lokaliu lygmeniu;

12.3. numatyti Klaipėdos miesto ir gretimų teritorijų (savivaldybių ar jų dalių) plėtros subalansavimo bei integruotos plėtros kompleksines priemones;

12.4. išnagrinėti esamų ir numatyti bei pagrįsti naujų Klaipėdos miesto subalansuotam funkcionavimui svarbių objektų (susisiekimo, energetikos ir kitos inžinerinės, socialinės infrastruktūros, ekologinio stabilizavimo teritorijų ir kt.) poreikį ir išdėstymą už miesto savivaldybės teritorijos ribų.

13. Sudaryti sąlygas kompleksiskam Klaipėdos miesto teritorijos vystymui, funkcinų prioritetų (zonų) ir teritorijų naudojimo tipų nustatymu grindžiamam daugiafunkciam teritorijos panaudojimui, efektyviam esamos socialinės, inžinerinės ir susisiekimo infrastruktūros išnaudojimui bei optimalių teritorijų užstatymo urbanistinių ir architektūrinių parametrų užtikrinimui. Tikslo realizavimo siekiama šiais uždaviniais:

13.1. nustatyti urbanizuotų ir urbanizuojamų, inžinerinės ir socialinės infrastruktūros, kitų miesto funkcionavimui svarbių teritorijų vystymo poreikį;

13.2. suformuoti Klaipėdos miesto teritorijos funkcinio ir erdvinio vystymo kryptis planuojamam laikotarpiui;

13.3. suskirstyti miesto teritoriją į funkcines zonas ir nustatyti joms darnią miesto plėtrą, daugiafunkcij žemės naudojimą užtikrinančius teritorijų naudojimo ir tvarkymo reglamentus, pagrindinių žemės naudojimo paskirčių ir galimų jose veiklų prioritetus.

14. Suformuoti hierarchizuotą miesto centrų, viešųjų erdvių ir želdynų, gyvenamųjų, pramoninių, uosto ir kitų teritorijų sistemą, nustatyti šių teritorijų raidos prioritetus, išskirti prioritetinės plėtros teritorijas, kuriose bus koncentruojamos savivaldybės investicijos. Tikslo realizavimo siekiama šiais uždaviniais:

14.1. įvertinus susiklosčiusios urbanistinės struktūros ypatybes ir plėtros potencialą, nustatyti urbanizuotų ir urbanizuojamų teritorijų prioritetinės plėtros kryptis ir režimus (saugojimas, modernizavimas, konversija, nauja plėtra, rezervavimas, be esminių pokyčių);

14.2. nustatyti miesto struktūros gyvybingumą užtikrinančių funkcinų centrų (paslaugų, aptarnavimo ir darbo vietų koncentracijos mazgų) sistemą, pasiūlyti jos plėtojimo alternatyvas (scenarius) ir priemones atskirų centrų ar jų tipų vystymui bei urbanistinės struktūros kokybės gerinimui;

14.3. nustatyti rekomendacijas urbanizuotų ir urbanizuojamų teritorijų funkcinai struktūrai formuoti (gyvenamųjų zonų, socialinių ir komercinių objektų teritorijų, viešo naudojimo želdynų kiekiui) ir aplinkos kokybei užtikrinti.

15. Sudaryti sąlygas savitų Klaipėdos miesto kraštovaizdžio bruožų (siluetų, panoramų) išsaugojimui, harmoningam miesto želdynų, rekreacinių ir kitų bendro naudojimo erdvių tinklo formavimui, saugomų teritorijų ir kitų aplinkosauginiu požiūriu jautrių gamtinių sistemų tvarkymui ir apsaugai. Tikslo realizavimo siekiama šiais uždaviniais:

15.1. nustatyti Klaipėdos miesto miestiškojo kraštovaizdžio (miestovaizdžio) savitumui svarbias teritorijas, antropogeninius ir gamtinius elementus, panoramas, įvertinti jų apsaugos poreikį, numatyti jų vizualinės apsaugos priemones;

15.2. numatyti racionalaus žemės gelmių išteklių, žemės ūkio naudmenų, miškų, kitų gamtos išteklių išsaugojimo ir naudojimo, gamtinio karkaso ir ekologiškai pagrįstos žemės naudojimo teritorinės struktūros formavimo, gamtos ir nekilnojamojo kultūros paveldo, kraštovaizdžio ir biologinės įvairovės išsaugojimo priemones;

15.3. formuoti rišlų miesto atvirų viešųjų erdvių (aikščių, krantinių), bendrojo naudojimo želdynų (skverų, parkų), rekreacinių ir gyventojų poilsiui tinkamų gamtinių teritorijų (mieste ir užmiestyje) tinklą ir numatyti reikalavimus jų įrengimui;

15.4. tobulinti esamus ir formuoti naujus miesto urbanistinės struktūros ryšius su vandens telkiniais, plėtojant viešąsias ir rekreacines erdves prie Baltijos jūros, Kuršių marių, Danės upės ir kitų vandens telkinių.

16. Sudaryti sąlygas urbanistiniu ir architektūriniu požiūriu vertingų miesto struktūros elementų (kultūros paveldo vietovių, objektų ir jų teritorijų), kitų svarbių Klaipėdos miesto įvaizdžio ir kultūrinio tapatumo

ženklų apsaugai, tvarkybai, tausojančiam naudojimui ir pažinimui. Tikslu realizavimo siekiama šiais uždaviniais:

- 16.1. suformuoti Klaipėdos miesto įvaizdžio ir kultūrinio tapatumo ženklų sistemos ir atskirų jos objektų (piliavietės, senamiesčio ir jo prieigų, gynybinių įtvirtinimų, istorinio centro ir kitų istorinių vietovių) šiuolaikinio įženklinimo, tausojančio panaudojimo ir pažinimo principus, numatyti jų realizavimo gaires;
 - 16.2. patikslinti Klaipėdos miesto raidai reikšmingas ir urbanistiniu bei architektūriniu požiūriu vertingas teritorijas ir numatyti jų apsaugos ir tvarkybos priemones;
 - 16.3. sudaryti sąlygas pagrįstam urbanistinės struktūros atstatymo skatinimui.
17. Sudaryti sąlygas visaverčių gyvenimo sąlygų Klaipėdos mieste kūrimui, formuojant sveiką, saugią, darnią ir kokybišką gyvenamąją aplinką, didinant būsto įvairovę ir prieinamumą. Tikslu realizavimo siekiama šiais uždaviniais:
- 17.1. nustatyti gyvenamojo būsto poreikį, būsto struktūros įvairovės didinimo ir kitas būsto sektoriaus plėtros priemones;
 - 17.2. įvertinti „Sveiko miesto“ ir kitų gyvenamosios aplinkos formavimui aktualių strategijų principus ir numatyti jų integravimo galimybes bendrojo plano apimtyje;
 - 17.3. numatyti urbanistines, architektūrines ir kitas teritorines priemones bei reikalavimus tvarkomos esamos, kompleksiskai atnaujinamos ir naujai kuriamos gyvenamosios aplinkos kokybės gerinimui ir saugumo užtikrinimui.
18. Sudaryti sąlygas privačių investicijų, kuriančių socialinę ir ekonominę gerovę, augimui ir tolygiai sklaidai, užtikrinant tinkamas gyvenimo sąlygas, aplinkos kokybę ir darbo vietų pasiūlą Klaipėdos mieste. Tikslu realizavimo siekiama šiais uždaviniais:
- 18.1. nustatyti miesto ekonominę ir socialinę gerovę formuojančių ekonominių veiklų (daugiafunkcio panaudojimo teritorijų, verslo ir pramogų centrų, didmeninių ir mažmeninių prekybos objektų, pramonės ir gamybos zonų) teritorinę struktūrą, jos plėtros poreikį ir perspektyvas bei principus, akcentuojant gyventojų kasdienio mobilumo poreikio mažinimą, policentrinės miesto struktūros formavimą, nenaudojamų ar neefektyviai naudojamų užstatytų teritorijų miesto centrinėje dalyje ir prie Danės upės konversiją į mišrios paskirties, skatinant taršių objektų išskėlimą iš gyvenamųjų zonų;
 - 18.2. numatyti teritorijas, reikalingas darbo vietų skaičiaus skirtingose ekonominės veiklos srityse užtikrinimui ir subalansuotam augimui;
 - 18.3. suderinti Klaipėdos miesto subalansuotos raidos ir Klaipėdos valstybinio jūrų uosto bei pramonės zonų ir su jomis susijusios infrastruktūros plėtros poreikį, siekiant mažinti gamybinės veiklos ir transporto srautų keliamos oro taršos ir triukšmo poveikį gyvenamosioms teritorijoms.
19. Nustatyti socialinės ir inžinerinės infrastruktūros vystymo principus (ar jos išdėstymo reikalavimus), sudarant sąlygas racionaliam Klaipėdos miesto teritorijos įsisavinimui ir panaudojimui, užtikrinant tinkamą viešųjų paslaugų ir infrastruktūros lygį urbanizuotose ir urbanizuojamose teritorijose, pirmenybę teikiant prioritetinio vystymo zonose numatytiems projektams. Tikslu realizavimo siekiama šiais uždaviniais:
- 19.1. atsižvelgiant į miesto raidos tendencijas ir teritorinės plėtros mastus, patikslinti galiojančiame Klaipėdos miesto savivaldybės bendrajame plane numatytą socialinės ir inžinerinės infrastruktūros plėtros poreikį, prioritetą teikiant esamų objektų tvarkymui ir panaudojimui bei naujų statybai prioritetinio vystymo zonose;
 - 19.2. įvertinti socialinės infrastruktūros vystymo galimybes, nustatyti socialinių ir kultūrinių objektų išdėstymo principus ir reikalavimus, numatyti savivaldybei svarbių objektų statybai reikalingas teritorijas;
 - 19.3. nustatyti inžinerinės infrastruktūros plėtros galimybes, esamų inžinerinių tinklų optimizavimo ir naujų vystymo principus bei reikalavimus, išnagrinėti alternatyvių atsinaujinančių šaltinių panaudojimą, numatyti svarbių inžinerinės infrastruktūros objektų ir inžinerinių komunikacijų koridorių išdėstymą ir jų parametrus;
 - 19.4. numatyti ypatingų inžinerinių statinių išdėstymą (zonas ir principus), pažymint visus esamus ir planuojamus 30 m ir aukštesnius ypatingus inžinerinius statinius.
20. Sudaryti sąlygas efektyvios susisiekimo sistemos, paremtos darnaus judumo principais, susisiekimo sistemos naudotojų poreikiais ir ilgalaikiais Klaipėdos miesto vystymo prioritetais, formavimui ir

funkcionavimui pagal pasikeitusias susisiekimo sistemos plėtros tendencijas. Tikslų realizavimo siekiama šiais uždaviniais:

- 20.1. įvertinus miesto raidos tendencijas ir teritorinės plėtros mastus, patikslinti galiojančiame Klaipėdos miesto savivaldybės bendrajame plane numatytą susisiekimo infrastruktūros plėtros poreikį ir prioritetiškumą;
 - 20.2. numatyti integruotos ir darnaus judumo principais pagrįstos susisiekimo asmeniniu, viešuoju ir bemotoriu transportu sistemos vystymą, jos plėtros prioritetus ir priemones;
 - 20.3. formuoti ilgalaikius miesto vystymo prioritetus tenkinančių parametų susisiekimo infrastruktūros tinklą, apimančių rišlų miesto struktūrinių gatvių karkasą, jo jungtis su užmiesčio kelynu, išbaigtą dviračių takų, efektyvią viešojo transporto ir kitas alternatyvias susisiekimo sistemas (vandens, ekologiškas ir kt. transportas).
21. Suderinti miesto bendruomenės, investuotojų, savivaldybės ir valstybės interesus, nustatant efektyviu teritorijos naudojimu, teisiškai ir kitaip pagrįstas Klaipėdos miesto plėtros kryptis ir teritorijų naudojimo ir tvarkymo sąlygas (režimus ir reglamentus). Tikslų realizavimo siekiama šiais uždaviniais:
- 21.1. įvertinti investicijų į miesto teritorinę plėtrą netolygumų priežastis ir pasiūlyti priemones viešųjų ir (ar) privačių investicijų skatinimui miesto centrinėje dalyje ir prioritetinės plėtros zonose;
 - 21.2. detalizuoti Klaipėdos miesto savivaldybėje galiojančius aukštesnio lygmens kompleksinio ir specialiojo teritorijų planavimo dokumentų sprendinius, patikslinti ir numatyti jų įgyvendinimui reikalingų teritorijų poreikį;
 - 21.3. rezervuoti teritorijas bendro naudojimo zonų įrengimui, socialinės ir susisiekimo infrastruktūros, inžinerinių komunikacijų trasų ir kitų valstybės, savivaldybės ir visuomenės poreikiams reikalingų objektų statybai.
22. Peržiūrėti, įvertinti ir pagal poreikį integruoti specialiojo teritorijų planavimo dokumentų sprendinius į bendrąjį planą. Tikslų realizavimo siekiama šiais uždaviniais:
- 22.1. remiantis galiojančiais teisės aktais, Klaipėdos miesto raidos dabartiniais rodikliais ir perspektyvomis, peržiūrėti dabar galiojančio bendrojo plano sprendinių aktualumą, jų įgyvendinimo tikslingumą ir keitimo poreikį, siekiant užtikrinti miesto bendrojo planavimo tęstinumą;
 - 22.2. įvertinti galiojančius specialiuosius planus ir integruoti aktualius jų sprendinius į rengiamą bendrąjį planą;
 - 22.3. nustatyti teritorijas, kurioms privaloma rengti ar keisti teritorijų planavimo dokumentus.

IV. BENDROJO PLANO RENGIMO DARBŲ SUDĖTIS

23. Klaipėdos miesto savivaldybės bendrojo plano rengimą sudaro trys etapai: parengiamasis, rengimo ir baigiamasis. Rengimo proceso metu planavimo organizatorius turi pritarti kiekvieno etapo sprendiniams.
24. Klaipėdos miesto bendrojo plano keitimas turi būti atliktas per 23 mėnesius nuo pirkimo sutarties pasirašymo, bet ne vėliau kaip iki 2017 m. IV ketvirčio (žr. Priedas Nr. 3).
25. Kiekviena bendrojo plano rengimo stadija (esamos būklės įvertinimas, bendrųjų sprendinių formavimas, sprendinių konkretizavimas) gali būti pradedama tik užbaigus ankstesniąją.
26. Grafinės dalies pagrindiniai brėžiniai rengiami masteliu 1:10000–1:20000, papildantys brėžiniai gali būti rengiami masteliu 1:20000–1:50000, schemos – 1:50000–1:100000. Bendrojo plano rengėjas, esant poreikiui, gali savo nuožiūra parinkti brėžinių ir schemų mastelį, tačiau visa brėžiniuose ir schemose pateikiama informacija turi būti aiški ir įskaitoma.

PARENGIAMASIS ETAPAS

27. Parengiamojo etapo metu (per 7 mėn. nuo sprendimo dėl Klaipėdos miesto bendrojo plano keitimo priėmimo) planavimo organizatorius atlieka šiuos darbus:
- 27.1. viešai paskelbia apie priimtą sprendimą dėl bendrojo plano keitimo rengimo pradžios ir planavimo tikslų;
 - 27.2. numato planuojamos teritorijos ribas;
 - 27.3. parengia ir patvirtina planavimo darbų programą;

27.4. Lietuvos Respublikos aplinkos ministerijos nustatyta tvarka kreipiasi į Kompleksinio teritorijų planavimo dokumentų rengimo taisyklių 4 skyriaus 3 skirsnio 93 punkte nurodytas institucijas dėl planavimo sąlygų pateikimo;

27.5. Lietuvos Respublikos viešųjų pirkimų įstatymo nustatyta tvarka paskelbia konkursą ir vadovaujantis pasiūlymų ekonominio naudingumo vertinimo principu parenka bendrojo plano rengėją ir pasirašo su juo paslaugų pirkimo sutartį.

27.6. planavimo organizatorius bendrojo plano rengėjui pateikia šiuos duomenis:

27.6.1. planavimo darbų programą;

27.6.2. planuojamos ir nagrinėjamos teritorijų schemą;

27.6.3. planavimo sąlygas;

27.6.4. galiojančio Klaipėdos miesto bendrojo plano grafinių sprendinių erdvinis (GIS) duomenis;

27.6.5. parengtas galiojančio bendrojo plano sprendinių įgyvendinimo stebėsenos ataskaitas;

27.6.6. kitus Klaipėdos miesto savivaldybės užsakymu rengtus ir bendrojo plano rengimui reikalingus bei integruotinus dokumentus (galimybių studijas, schemas, mokslo darbus ir pan.) (žr. Planavimo darbų programos 39 p.).

28. Bendrojo plano rengėjas įsigyja šiuos duomenis:

28.1. Klaipėdos miesto savivaldybės teritoriją ir jai gretimas bei funkciškai susietas priemiestines zonas (pagal pridedamą schemą, žr. Priedas Nr. 1) apimančius georeferencinio pagrindo erdvinis duomenis (M 1:10000);

28.2. Lietuvos Respublikos miškų valstybės kadastro duomenis;

28.3. Lietuvos Respublikos saugomų teritorijų valstybės kadastro duomenis;

28.4. Lietuvos Respublikos kultūros vertybių registro duomenis;

28.5. Lietuvos Respublikos žemės gelmių registro duomenis;

28.6. planuojamos teritorijos žemės sklypų kadastro duomenis;

28.7. kitus nenurodytus, bet bendrojo plano rengimui reikalingus valstybinių erdvių ir statistinių duomenų rinkinius.

RENGIMO ETAPAS

29. Klaipėdos miesto savivaldybės bendrojo plano rengimo etapą sudaro trys stadijos: esamos būklės vertinimas, bendrųjų sprendinių formavimas ir sprendinių konkretizavimas. Kiekviena bendrojo plano rengimo etapo stadija pradedama tik užbaigus ankstesniąją ir gavus planavimo organizatoriaus pritarimą.

Esamos būklės įvertinimas

30. Esamos būklės įvertinimo stadijos metu (ne ilgiau kaip per 5 mėn. nuo paslaugų pirkimo sutarties pasirašymo) atliekami šie darbai:

30.1. remiantis bendrojo plano tikslais, uždaviniais ir planavimo darbų programa, vertinant surinktus ir įsigytus statistinius bei erdvinis duomenis, bendrojo plano rengėjas:

30.1.1. įvertina Klaipėdos miesto ir regiono ekonominės, socialinės, demografinės ir teritorinės raidos tendencijas, parengia PTGG (pranašumų, trūkumų, galimybių, grėsmių) analizę, remiantis darnios plėtros principais atlieka prognozavimą, nustatant mažiausiai 3 alternatyvius vystymosi scenarijus;

30.1.2. įvertina Klaipėdos miesto ir su juo funkciškai susietų teritorijų antropogeninės ir gamtinės aplinkos būklę, nustato teritorijos problematiką, išskiria kaitos dėsningumus (procesus, jų priežastis ir pasekmes);

30.1.3. įvertina viešųjų ir (ar) privačių investicijų sklaidos mieste netolygumus ir jų priežastis, pasiūlo priemones investicijų skatinimui miesto centrinėje dalyje ir prioritetinės plėtros zonose;

30.1.4. įvertina Klaipėdos miesto ir su juo funkciškai susietų teritorijų naudojimo efektyvumą (užstatymo rodiklius, paslaugų pasiekiamumą, inžinerinį aprūpinimą) ir nustato urbanizuotų ir urbanizuojamų, inžinerinės infrastruktūros, kitų savivaldybės teritorijos funkcionavimui svarbių teritorijų vystymo poreikį;

- 30.1.5. parengia miesto urbanistinės struktūros esamos padėties analizę, nustato jos sudėtines dalis funkcinio (aptarnavimo centrų sistema, miesto viešųjų erdvių ir želdynų tinklas, gyvenamosios, socialinės, inžinerinės ir susisiekimo infrastruktūros teritorijos, darbo vietų koncentracijos, uosto, pramonės-gamybos zonos ir kt.) ir erdviu-kompoziciniu (miestiškojo kraštovaizdžio, miesto savitumą kuriantys elementai, siluetai, panoramos ir kt.) aspektais, pateikia struktūros plėtros tendencijų apžvalgą;
- 30.1.6. įvertina Klaipėdos miesto savivaldybės teritorijos gamtinės aplinkos, kraštovaizdžio, gamtos ir kultūros paveldo objektų būklę, aplinkos kokybės (oro, vandens, dirvožemio, fizikinės taršos lygio) situaciją;
- 30.1.7. atlieka gamtinės morfostruktūros analizę, patikslina ar nustato ją sudarančių teritorinių struktūrų (gamtinio karkaso elementų, saugomų ir rekreacinių teritorijų, bendrojo naudojimo želdynų ir kt.) ribas, identifikuoja jų apsaugos režimus ir naudojimo principus;
- 30.1.8. patikslina Klaipėdos miesto raidai reikšmingų ir urbanistiniu bei architektūriniu požiūriu vertingų teritorijų ribas, atlieka nekilnojamojo kultūros paveldo objektų ir vietovių sklaidos, jų apsaugai ir naudojimui taikomų priemonių ir režimų analizę, įvertina jų efektyvumą ir tikslingumą;
- 30.1.9. atlieka gyvenamojo fondo struktūrinę ir gyvenamosios aplinkos kokybinių parametru analizę, remiantis miesto socialinės ir demografinės raidos prognozėmis nustato gyvenamojo būsto plėtros poreikį ir galimybes;
- 30.1.10. įvertina teritorijos ekonominę būklę (prekybos ir paslaugų infrastruktūros, turizmo ir poilsio infrastruktūros, pramonės išvystymo, gyventojų užimtumo ir nedarbo lygi) ir raidos perspektyvas, atlieka skirtingų ekonominių veiklų teritorinės struktūros (išsidėstymo) analizę, nustato jos plėtros poreikį ir principus;
- 30.1.11. įvertina socialinės infrastruktūros būklę (socialinių paslaugų išvystymo ir prieinamumo lygį, objektų išdėstymą), remiantis demografinės situacijos prognozėmis nustato socialinės infrastruktūros vystymo poreikį ir principus;
- 30.1.12. atlieka inžinerinės infrastruktūros būklės analizę, remiantis miesto teritorijos panaudojimo efektyvumu ir teritorinės raidos prognozėmis nustato inžinerinės infrastruktūros plėtros poreikį ir principus;
- 30.1.13. atlieka susisiekimo infrastruktūros (kelių ir gatvių tinklo, viešojo ir bėmutorio transporto sistemų ir kt.) analizę, įvertina dabartinę susisiekimo sistemą miesto ilgalaikių (strateginių) vystymo prioritetų ir darnaus judumo principų taikymo kontekste, pagal tai nustato susisiekimo sistemos plėtros poreikį ir principus;
- 30.1.14. atlieka Klaipėdos miesto strateginių dokumentų tikslų, uždavinių ir priemonių analizę, sveiko miesto principų apžvalgą, nustato jų realizavimo teritorijų planavimo dokumentais galimybes ir integravimo į rengiamą bendrąjį planą principus;
- 30.1.15. atlieka galiojančių teritorijų planavimo dokumentų – bendrųjų, specialiųjų ir detaliųjų planų – įvertinimą, nurodant jų sprendinių aktualumą ir realizavimo laipsnį;
- 30.1.16. atlieka Klaipėdos miesto savivaldybės užsakymu parengtų ir bendrojo plano rengimui aktualių galimybių studijų ir schemų analizę, nustato jų sprendinių integravimo galimybes ir principus;
- 30.1.17. atlieka socialinius tyrimus (reprezentatyvias rajonuotas gyventojų apklausas) Klaipėdos miesto rajonų schemeje nurodytų teritorijų pagrindu, kuriuose analizuoja Klaipėdos miesto aplinkos kokybę, vystymosi tendencijas ir plėtros problemas, apibendrintus rezultatus paviešina;
- 30.2. esamos būklės įvertinimo stadijos metu parengiama tekstinė ir grafinė medžiaga:
- 30.2.1. aiškinamasis raštas, kuriame pateikiama apibendrinta informacija apie atskirus bendrojo plano rengimo aspektus ir temas, išvados ir santrauka;
- 30.2.2. Klaipėdos išorinės struktūros schema (brėžinys) (M1:50000–M1:100000), nurodant miesto įtakos zoną, pagrindines miesto ir su juo susietų teritorijų (priemiestinės zonos) integracijos kryptis;
- 30.2.3. Klaipėdos miesto savivaldybės teritorijos funkcinės struktūros brėžinys (M1:20000), nurodant esamą teritorijos naudojimo situaciją, išryškinant esamus daugiavonius ir

monofunkcius centrus, gyvenamąsias teritorijas (diferencijuojant pagal mišrumo laipsnį ir užstatymo intensyvumą), socialinės infrastruktūros teritorijas, atskiruosius želdynus (diferencijuojant pagal esamą naudojimo intensyvumą), pramonės, uosto teritorijas, susisiekimą komunikacijų ir inžinerinių tinklų koridorius;

30.2.4. Klaipėdos miesto erdvinės struktūros brėžinys (M1:20000), nurodant miesto erdvinėje struktūroje dominuojančius ir foninius elementus, miesto savitumą formuojančius elementus;

30.2.5. esamus esminius užstatymo struktūros parametrus (užstatymo tankumą, intensyvumą, aukštį) miesto teritorijoje atvaizduojančios schemas (brėžiniai) (M1:20000–M1:50000);

30.2.6. Gamtinės struktūros esamos situacijos brėžinys (M1:50000);

30.2.7. Nekilnojamojo kultūros paveldo objektų sklaidos brėžinys (M1:20000);

30.2.8. Socialinės ir kultūrinės infrastruktūros sklaidos brėžinys (M1:20000–M1:50000);

30.2.9. Rekreacinių objektų ir teritorijų sklaidos brėžinys (M1:20000–M1:50000);

30.2.10. Darbo vietų sklaidos brėžinys (M1:20000–M1:50000);

30.2.11. Esamos susisiekimą infrastruktūros brėžinys (M1:20000);

30.2.12. Esamos inžinerinės infrastruktūros brėžinys (M1:20000);

30.2.13. Probleminių arealų brėžinys (M1:20000 – M1:50000);

30.2.14. kiti, bendrojo plano rengėjo nuožiūra, planuojamos teritorijos esamos būklės ypatumus perteikiantys brėžiniai ir schemas;

30.3. kiti reikalavimai esamos būklės įvertinimo stadijos rengimui:

30.3.1. ne vėliau kaip per 3 mėn. nuo stadijos pradžios atliekamas tarpinis esamos būklės vertinimas, pristatant stadijos rengimo eigą ir jos rezultatus planavimo organizatoriui. Plano rengėjas įvertina ir atsižvelgia į gautas pastabas ir pasiūlymus dėl stadijos rengimo;

30.3.2. ne vėliau kaip per 4 mėn. nuo stadijos pradžios plano rengėjas organizuoja viešą aptarimą su visuomene, įvertina ir atsižvelgia į gautas pastabas ir pasiūlymus dėl stadijos rengimo, parengia viešo aptarimo rezultatus pristatančią ataskaitą ir ją pavišina;

30.3.3. esamos būklės įvertinimo stadija užbaigiama ne vėliau kaip per 5 mėn. nuo paslaugų pirkimo sutarties pasirašymo. Plano rengėjas pateikia 3 vnt. pilnos apimties (tekstinė ir grafinė dalys) stadijos ataskaitų popieriniu ir skaitmeniniu formatu.

Bendrujų sprendinių formavimas

31. Bendrujų sprendinių formavimo (konceptijos) stadijos metu (ne ilgiau kaip per 13 mėn. nuo paslaugų pirkimo sutarties pasirašymo), atsižvelgiant į planuojamą teritoriją ir jai taikomas strateginio planavimo dokumentų nuostatas, vadovaujantis esamos būklės įvertinimo stadijos rezultatais, atliekami šie darbai:

31.1. bendrojo plano rengėjas parengia Klaipėdos miesto teritorijos raidos alternatyvas (3 variantus) planuojamam laikotarpiui ir atlieka jų vertinimą:

31.1.1. nustato Klaipėdos miesto ir su juo susietų teritorijų planinės ir erdvinės struktūros vystymo kryptys ir principus, suformuoja galimus erdvinės struktūros vystymo modelius ir nurodo jų įgyvendinimo rezultate numatomų funkcinės ir erdvinės struktūros pokyčių apimtį;

31.1.2. pateikia bendruosius ir specifinius kiekvienai alternatyvai aplinkosauginių, paminklosauginių, miesto savitumo išsaugojimo ir harmoningo vystymo, svarbiausių saugotinių elementų, jų vizualinės apsaugos, teritorijos naudojimo apribojimų siūlymus Klaipėdos miesto ir su juo funkciškai susijusioms (priemiesčio) teritorijoms, nurodant principinį funkcinį zonavimą, urbanizuotų ir urbanizuojamų teritorijų tvarkymo režimus, susisiekimą sistemas, socialinės ir inžinerinės infrastruktūros vystymo ir kitus sprendinius, prioritetinės plėtros ir rezervuojamas teritorijas;

31.1.3. atlieka siūlomų alternatyvų palyginamąją analizę, įvertinant pateiktų sprendinių ryšį su miesto ir jo regiono ekonominės, socialinės ir demografinės raidos tendencijomis ir prognozėmis, atitikimą susisiekimą, inžinerinės ir susisiekimą infrastruktūros plėtros poreikiams;

31.1.4. parengia bendrojo plano koncepciją, strateginio pasekmių aplinkai vertinimo (SPAV) apimtį nustatymo dokumentą ir atlieka strateginį pasekmių aplinkai vertinimą teisės aktų nustatyta tvarka;

- 31.1.5. atlieka galiojančio bendrojo plano sprendinių ir parengtos koncepcijos siūlymų palyginamąjį vertinimą, vadovaujantis su planavimo organizatoriumi suderinta kriterijų sistema;
- 31.2. atlikus bendrųjų sprendinių formavimo stadijos darbus, planavimo organizatoriui pateikiamos tekstinė ir grafinė dalys:
- 31.2.1. aiškinamasis raštas, kuriame aprašoma stadijos eiga, pateikiama teritorijos vystymo alternatyvų palyginamoji analizė, apibūdinami teritorijos planavimo pasiūlymai, pateikiamos išvados ir santrauka;
 - 31.2.2. Klaipėdos miesto ir su juo funkciškai susijusioms (priemiesčio) teritorijos raidos alternatyvų brėžiniai (M1:50000);
 - 31.2.3. Klaipėdos miesto teritorijos vystymo koncepcijos brėžinys (M1:20000);
 - 31.2.4. kiti, bendrojo plano rengėjo nuožiūra, planuojamos teritorijos vystymo siūlymų ypatumus perteikiantys brėžiniai ir schemas;
- 31.3. kiti reikalavimai bendrųjų sprendinių formavimo stadijos rengimui:
- 31.3.1. ne vėliau kaip per 2 mėn. nuo stadijos pradžios planavimo organizatorius tvirtina bendrojo plano rengėjo pateiktų ekspertų (urbanistikos ir teritorijų planavimo, susisiekimo, nekilnojamo kultūros paveldo ir aplinkosaugos specialistų), nesusijusių su plano rengėju darbo ryšiais, kandidatūras ir sudaro 3–4 ekspertų grupę, kuri atlieka išsamų alternatyvų ir koncepcijos ekspertinį vertinimą ir planavimo organizatoriui pateikia vertinimo ataskaitą, bendras vertinimo išvadas bei rekomendacijas. Plano rengėjas įvertina ir, organizatoriui pritarus, atsižvelgia į ekspertų gautas pastabas ir pasiūlymus;
 - 31.3.2. ne vėliau kaip per 4 mėn. nuo stadijos pradžios atliekamas tarpinis bendrųjų sprendinių (koncepcijos) vertinimas, pristatant stadijos rengimo eigą ir jos rezultatus planavimo organizatoriui. Plano rengėjas įvertina ir atsižvelgia į gautas pastabas ir pasiūlymus;
 - 31.3.3. ne vėliau kaip per 6 mėn. nuo stadijos pradžios plano rengėjas organizuoja viešą aptarimą su visuomene, kuriame pristatomos alternatyvos, koncepcijos siūlymai, preliminarios ekspertų grupės pateiktos išvados ir rekomendacijos, įvertina ir atsižvelgia į gautas pastabas ir pasiūlymus dėl stadijos rengimo, parengia viešo aptarimo rezultatus pristatančią ataskaitą ir ją pavišina;
 - 31.3.4. plano rengėjas pristato parengtą koncepciją Klaipėdos miesto ir Klaipėdos rajono savivaldybių tarybose;
 - 31.3.5. plano rengėjas teisės aktų nustatyta tvarka supažindina visuomenę su parengta koncepcija ir SPAV ataskaita;
 - 31.3.6. bendrųjų sprendinių formavimo stadija užbaigiama ne vėliau kaip per 13 mėn. nuo paslaugų pirkimo sutarties pasirašymo. Plano rengėjas pateikia 3 vnt. pilnos apimties (tekstinė ir grafinė dalys) stadijos ataskaitų popieriniu ir skaitmeniniu formatu.

Sprendinių konkretizavimas

32. Sprendinių konkretizavimo stadijos metu (ne ilgiau kaip 17 mėn. nuo paslaugų pirkimo sutarties pasirašymo) atliekami šie darbai:

- 32.1. bendrojo plano rengėjas parengia Klaipėdos miesto bendrojo plano sprendinius:
 - 32.1.1. parengia šias bendrojo plano dalis: išorinė struktūra; ekonominė aplinka; miesto struktūra (centrai, gyvenamasis fondas ir būstas, bendrojo naudojimo erdvių sistema, darbo vietos, valstybinis jūrų uostas ir susijusi infrastruktūra, pramonė, socialinė infrastruktūra, rekreacinės teritorijos ir infrastruktūra, susisiekimo sistema, inžinerinė infrastruktūra); gamtinė struktūra ir kraštovaizdis; nekilnojamojo kultūros paveldo apsauga; aplinkosauga;
 - 32.1.2. detalizuoja planuojamos teritorijos plėtros principus, nustato privalomuosius teritorijos naudojimo ir apsaugos reikalavimus;
 - 32.1.3. nustato teritorijų naudojimo ir tvarkymo reglamentus, pagrindinių žemės naudojimo paskirčių ir galimų jose veiklų prioritetus;
 - 32.1.4. pateikia reikalavimus urbanizuotų ir urbanizuojamų teritorijų funkcinę struktūrai formuoti (gyvenamųjų zonų, socialinių ir komercinių objektų teritorijų, viešo naudojimo želdynų kiekiui);

32.1.5. numato urbanistines, architektūrinės ir kitas priemones bei reikalavimus, skirtus miesto aplinkos kokybės užtikrinimui ir (ar) gerinimui;

32.1.6. numato bendro naudojimo zonų įrengimui, socialinės ir susisiekimo infrastruktūros, inžinerinių komunikacijų trasų ir kitų valstybės, savivaldybės ir visuomenės poreikiams reikalingų objektų statybai rezervuojamas teritorijas;

32.1.7. nustato teritorijas, kurioms privaloma rengti ar keisti teritorijų planavimo dokumentus;

32.1.8. parengia bendrojo plano sprendinių įgyvendinimo programą, nustatant sprendinių įgyvendinimo būdus ir priemones planuojamam laikotarpiui. Programą sudaro: priemonių planas, stebimų rodiklių sąrašas, kita informacija, aktuali bendrojo plano sprendinių įgyvendinimui. Parengta sprendinių įgyvendinimo programa tvirtinama kartu su bendrojo planu;

32.2. atlikus sprendinių konkretizavimo stadijos darbus planavimo organizatoriui pateikiamos tekstinė ir grafinė dalys:

32.2.1. aiškinamojo rašto bendrojoje dalyje apibūdinami planavimo tikslai ir uždaviniai, esama būklė, koncepcijos alternatyvos ir pasirinktos alternatyvos privalumai, paaiškinami reglamentavimo principai, bendrojo plano sprendiniai, pagrindžiami teritorijų vystymo ir plėtros poreikiai, nurodant gyventojų skaičiaus pokyčio prognozes, teritorijų balansą, teritorijų panaudojimo efektyvumo rodiklius, pateikiami kiti būtini paaiškinimai; atskirų temų dalyse aprašomi ir paaiškinami konkrečios temos sprendiniai, pateikiami teritorijos naudojimo ir tvarkymo duomenys, nurodomi sprendinių motyvai. Pateikiama aiškinamojo rašto santrauka ir sprendinių įgyvendinimo programa;

32.2.2. **Pagrindinis (reglamentų) brėžinys** (M1:10000), kuriame nurodomos miesto teritorijos naudojimo galimybės ir apribojimai (vystymo režimai, rekomendacijos ir kiti parametrai), žymimos detalizuotos funkcinės zonos, esminiai socialinės, inžinerinės ir susisiekimo infrastruktūros vystymo sprendiniai;

32.2.3. **Miesto išorinės ir vidinės struktūros integruoto vystymo brėžinys** (M1:50000), kuriame nurodomos miesto ir priemiesčio teritorijų erdvinės ir funkcinės struktūros plėtojimo kryptys ir prioritetai, žymimos pagrindinės funkcinės zonos (mišrūs paslaugų centrai, gyvenamosios teritorijos pagal jų apgyvendinimo tankumą, uosto, verslo ir pramonės zonos), miesto ir užmiesčio želdynų ir kitų poilsio ir rekreacijos potencialą turinčių gamtinių teritorijų tinklas; esminiai susisiekimo ir inžinerinės infrastruktūros elementai;

32.2.4. **Kraštovaizdžio tvarkymo ir apsaugos brėžinys** (M1:20000), kuriame žymimos saugomos gamtinės teritorijos, rekreacinės teritorijos, kiti miesto želdynai, nurodomi jų tvarkymo ir apsaugos reikalavimai;

32.2.5. **Kultūros paveldo tvarkymo ir apsaugos brėžinys** (M1:20000), kuriame žymimi kultūros paveldo objektai ir teritorijos, kiti vertingi urbanistinės struktūros elementai, nurodomi jų tvarkymo ir apsaugos reikalavimai (tvarkybos priemonės, vizualinės apsaugos zonos ir kt.);

32.2.6. **Gyvenamosios aplinkos tvarkymo ir plėtros brėžinys** (M1:20000), kuriame nurodomi gyvenamųjų teritorijų ir jų aplinkos formavimo reikalavimai (teritorijų vystymo principai, būstų struktūros formavimo ypatumai, teritorijų įrengimo rekomendacijos), pažymima bendro naudojimo erdvių sistema, rekreacinės ir socialinės infrastruktūros objektai;

32.2.7. **Socialinės ir ekonominės infrastruktūros brėžinys** (M1:20000), kuriame žymimi paslaugų centrai, darbo vietų koncentracijos zonos, pramonės ir uosto teritorijos, socialinės infrastruktūros objektai, nurodomi jų vystymo reikalavimai (prioritetinės ekonominės ir socialinės infrastruktūros vystymo zonos, darbo vietų ir paslaugų struktūros plėtojimo rekomendacijos ir kt.);

32.2.8. **Susisiekimo ir inžinerinės infrastruktūros brėžinys** (M1:20000), kuriame žymimi susisiekimo ir inžinerinės infrastruktūros objektai ir teritorijos, privataus, viešojo ir bėmatorio transporto tinklas, jų vystymo reikalavimai (prioritetinės susisiekimo ir inžinerinės infrastruktūros vystymo zonos, infrastruktūros įrengimo rekomendacijos ir kt.);

32.2.9. kiti, bendrojo plano rengėjo nuožiūra, planuojamos teritorijos vystymo siūlymų ypatumus perteikiantys brėžiniai ir schemas.

32.3. kiti reikalavimai sprendinių konkretizavimo stadijos rengimui:

32.3.1. ne vėliau kaip per 2 mėn. nuo stadijos pradžios atliekamas tarpinis sprendinių vertinimas, pristatant stadijos rengimo eigą ir jos rezultatus planavimo organizatoriui. Plano rengėjas įvertina ir atsižvelgia į gautas pastabas ir pasiūlymus;

32.3.2. iki bendrojo plano viešinimo pradžios rengėjas privalo gauti planavimo organizatoriaus patvirtintos ekspertų grupės (žr. 31.3.1 p.) išvadas dėl bendrojo plano sprendinių kokybės ir atitikimo šiuolaikinėms urbanistinėms tendencijoms. Plano rengėjas įvertina ir, gavęs organizatoriaus pritarimą, atsižvelgia į ekspertų gautas pastabas ir pasiūlymus;

32.3.3. sprendinių konkretizavimo stadija užbaigiama ne vėliau kaip per 17 mėn. nuo paslaugų pirkimo sutarties pasirašymo. Plano rengėjas pateikia 3 vnt. pilnos apimties (tekstinė ir grafinė dalys) stadijos ataskaitų popieriniu ir skaitmeniniu formatu.

BAIGIAMASIS ETAPAS

33. Baigiamojo etapo metu (ne ilgiau kaip per 23 mėn. nuo paslaugų pirkimo sutarties pasirašymo) atliekami šie darbai:

33.1. bendrojo plano sprendinių viešinimas;

33.2. bendrojo plano derinimas Teritorijų planavimo komisijoje;

33.3. bendrojo plano tikrinimas teritorijų planavimo valstybinę priežiūrą atliekančioje institucijoje;

33.4. bendrojo plano tvirtinimas savivaldybės taryboje ir registravimas Lietuvos Respublikos teritorijų planavimo dokumentų registre:

33.4.1. plano rengėjas pateikia medžiagą bendrojo plano tvirtinimui savivaldybės taryboje (10 pagrindinio ir kitų bendrojo plano brėžinių kopijų, sumažintų iki A3 formato, 10 kopijų aiškinamojo rašto santraukų su sprendinių įgyvendinimo programa).

34. Ne vėliau kaip per 24 mėn. nuo paslaugų pirkimo sutarties pasirašymo bendrojo plano rengėjas pateikia medžiagą galutiniam atsiskaitymui:

34.1. pilnos apimties bendrojo plano rengimo bylas – 3 vnt. popieriniu ir skaitmeniniu formatu;

34.2. bendrojo plano erdvinius duomenis (GIS), parengtus vadovaujantis Teritorijų planavimo erdvinių duomenų specifikacija ir remiantis Klaipėdos miesto rajonų schemos teritoriniu suskirstymu;

34.3. bendrojo plano medžiagą, tinkamą maketavimui ir spausdinimui (ne mažesnio kaip A4 formato leidinio parengimui);

34.4. bendrojo plano pagrindinį brėžinį stendų parengimui, tinkamą spausdinti dideliu formatu (nurodyti gabaritai gali būti patikslinti):

34.4.1. 100 x 200 cm (horizontalus ir vertikalus variantai);

34.4.2. 200 x 400 cm (horizontalus variantas).

V. KITOS SĄLYGOS BENDROJO PLANO RENGIMUI

35. Rengiant bendrąjį planą privaloma vadovautis Lietuvos Respublikos teritorijų planavimo ir kitais įstatymais, Lietuvos Respublikos Vyriausybės nutarimais ir taisyklėmis, galiojančiais normatyvais. Taip pat atsižvelgti į bendrojo plano rengimui aktualių įstatymų ir norminių dokumentų projektus.

36. Rengiant bendrąjį planą turi būti atsižvelgta į parengtus ar rengiamus tyrimus, galimybių studijas, patvirtintus ir galiojančius teritorijų planavimo dokumentus ir kitą medžiagą, kurioje pateikiama aktuali informacija dėl miesto vystymo.

37. Nustatant teritorijų naudojimo reglamentus, bendrojo plano rengėjas turi vadovautis Klaipėdos miesto rajonų schemoje išskirtais teritoriniais vienetais, apribojimus nustatant kvartalų grupėms, o kur būtina – kvartalams.

38. Bendrojo plano rengėjas turi įvertinti ir pagal aktualumą integruoti teritorijų planavimo ir kitų dokumentų sprendinius į rengiamą bendrąjį planą.

39. Bendrojo plano rengėjas privalo įvertinti ir atsižvelgti į atskiroms bendrojo plano dalims aktualius parengtus ir rengiamus teritorijų planavimo bei kitus dokumentus:

39.1. Klaipėdos miesto bendrojo plano sprendinių stebėsenos už 2007–2013 metus ataskaita;

39.2. Klaipėdos miesto valstybinio jūrų uosto bendrasis planas (rengiamas);

39.3. Klaipėdos senamiesčio tvarkymo (specialusis) planas (rengiamas);

- 39.4. Klaipėdos naujamiesčio tvarkymo (specialusis) planas (rengiamas);
 - 39.5. Klaipėdos miesto kultūros paveldo apsaugos strategija (rengiama);
 - 39.6. Klaipėdos miesto mažosios architektūros, aplinkotvarkos įrangos išdėstymo bei aplinkos estetinio formavimo, miestiškojo kraštovaizdžio tvarkymo specialusis planas (rengiamas);
 - 39.7. Atnaujinta Klaipėdos miesto rajonų schema;
 - 39.8. Klaipėdos miesto vystymo zonų prioritetų nustatymo schema (rengiama);
 - 39.9. Klaipėdos miesto susisiekimo galimybių studija (rengiama);
 - 39.10. Klaipėdos miesto dviračių infrastruktūros plėtros specialusis planas (rengiamas);
 - 39.11. Klaipėdos tikslinės teritorijos ir gretimųjų visuomeninių erdvių tvarkymo galimybių studija;
 - 39.12. Klaipėdos rajono savivaldybės teritorijos bendrasis planas;
 - 39.13. Klaipėdos apskrities teritorijos bendrasis (generalinis) planas;
 - 39.14. Kuršių nerijos nacionalinio parko tvarkymo planas;
 - 39.15. kiti aktualūs Klaipėdos mieste ir priemiestinėje teritorijoje galiojantys dokumentai.
40. Bendrojo plano rengimo metu turi būti parengta atskira bendrojo plano dalis – kraštovaizdis, kurią sudaro grafinė (esamos būklės analizė, bendrųjų sprendinių formavimas, sprendinių konkretizavimas) ir tekstinė (aiškinamasis raštas ir sprendinių įgyvendinimo programa) dalys.
41. Bendrojo plano rengėjas esamos būklės įvertinimo stadijoje turi naudoti ne senesnius nei paskutiniųjų 3 metų statistinius ir kitus duomenis.
42. Brėžiniai rengiami ant rengėjo įsigytų atitinkamo mastelio valstybinių georeferencinių erdvių duomenų pagrindų.
43. Brėžiniai ir schemas privalo būti parengti profesionaliai, siekiant informacijos pateikimo aiškumo ir įskaitomumo. Brėžiniuose, laikantis Teritorijų planavimo dokumentų erdvių duomenų specifikacijos reikalavimu, žymimi tie erdviniai objektai ir kita grafinė informacija, kurie nurodyti sutartinių ženklų aprašomosiose lentelėse. Brėžiniuose taip pat galimi ir tekstiniai reglamentai, paaiškinantys ir konkretizuojantys grafinius sprendinius.
44. Visi bendrojo plano rengėjo pateikiami dokumentai turi būti pasirašyti atestuotų specialistų.
45. Visą papildomą Klaipėdos miesto bendrojo plano parengimo paslaugai atlikti reikalingą statistinę informaciją ar erdvinius duomenų rinkinius, jei jų nepateikė planavimo organizatorius, plano rengėjas įsigyja arba atnaujina savo lėšomis, nereikalaudamas papildomo mokesčio.
46. Bendrojo plano rengėjas privalo užtikrinti visas bendrojo plano rengimo viešinimo procedūras ir vykdyti teisės aktuose bei planavimo darbų programoje nurodytus viešinimo darbus (vieši pristatymai ir aptarimai), suderinus su planavimo organizatoriumi laiku teikti informaciją suinteresuotai visuomenei (taip pat ir žiniasklaidos priemonėms), skelbti aktualią informaciją (spausdoje, internete ir pan.).
47. Bendrojo plano rengėjas privalo dalyvauti darbo grupės posėdžiuose svarstant bendrojo plano rengimo stadijas.

VI. PRIEDAI

1. Planuojamos ir nagrinėjamos teritorijų schema



3. Bendrojo plano rengimo grafikas

Planavimo etapai		Trukmė (mėn.)	Vykdytojas	Pastabos
1. Parengiamasis etapas		7	Planavimo organizatorius	Paslaugų pirkimo sutarties su viešųjų pirkimų įstatymo tvarka parinktu plano rengėju pasirašymo metu parengiamojo etapo darbai privalo būti užbaigti.
2. Rengimo etapas		17		Etapas užbaigiamas ne vėliau kaip per 17 mėn. nuo paslaugų pirkimo sutarties pasirašymo.
2.1.	Esamos būklės įvertinimas	5	Plano rengėjas	Nepriklausoma ekspertų grupė sudaroma ne vėliau kaip per 2 mėn. nuo stadijos pradžios. Tarpinis stadijos eigos ir rezultatų vertinimas atliekamas ne vėliau kaip per 3 mėn. nuo stadijos pradžios. Viešas stadijos rezultatų aptarimas – ne vėliau kaip per 4 mėn. nuo stadijos pradžios. Stadija užbaigiama ne vėliau kaip per 5 mėn. nuo paslaugų pirkimo sutarties pasirašymo.
2.2.	Koncepcijos rengimas	8	Plano rengėjas, nepriklausomi ekspertai	Tarpinis stadijos eigos ir rezultatų vertinimas atliekamas ne vėliau kaip per 4 mėn. nuo stadijos pradžios. Viešas stadijos rezultatų aptarimas įvyksta ne vėliau kaip per 6 mėn. nuo stadijos pradžios. Nepriklausomas ekspertinis koncepcijos įvertinimas atliekamas ne vėliau kaip per 8 mėn. nuo stadijos pradžios. Iki stadijos užbaigimo parengiama ir paviešinama SPAV ataskaita. Stadija užbaigiama ne vėliau kaip per 13 mėn. nuo paslaugų pirkimo sutarties pasirašymo.
2.3.	Sprendinių konkretizavimas	4	Plano rengėjas, nepriklausomi ekspertai	Tarpinis stadijos eigos ir rezultatų vertinimas atliekamas ne vėliau kaip per 2 mėn. nuo stadijos pradžios. Nepriklausomas ekspertinis sprendinių įvertinimas atliekamas ne vėliau kaip per 4 mėn. nuo stadijos pradžios. Stadija užbaigiama ne vėliau kaip per 17 mėn. nuo paslaugų pirkimo sutarties pasirašymo.
3. Baigiamasis etapas		6		Etapas užbaigiamas ne vėliau kaip per 23 mėn. nuo paslaugų pirkimo sutarties pasirašymo, bet ne vėliau kaip iki 2017 m. IV ketvirčio.
3.1.	Bendrojo plano sprendinių viešinimas	1,5	Planavimo organizatorius, plano rengėjas	Viešas bendrojo plano sprendinių aptarimas įvyksta ne vėliau kaip per 6 sav. nuo etapo pradžios.
3.2.	Bendrojo plano derinimas Teritorijų planavimo komisijoje	4,5	Plano rengėjas, planavimo organizatorius	Plano rengėjas teikia visą reikalingą dokumentaciją ir dalyvauja Teritorijų planavimo komisijos ir Klaipėdos miesto savivaldybės tarybos posėdžiuose. Pagal pastabas tikslina bendrojo plano sprendinius. Planavimo organizatorius vykdo procedūras.
3.3.	Bendrojo plano tikrinimas teritorijų planavimo valstybinę priežiūrą atliekančioje institucijoje			
3.4.	Bendrojo plano tvirtinimas			
3.5.	Bendrojo plano registravimas Lietuvos Respublikos teritorijų planavimo dokumentų registre			
Dokumentacijos pateikimas				

Paieška...



- **PAGRINDINIS PUSLAPIS**
- **APIE SISTEMĄ**
- **ELEKTRONINĖS PASLAUGOS**
- **TEISINĖ INFORMACIJA**
- **D.U.K.**
- **PAGALBA**
- **PRANEŠTI APIE KLAIĐĄ**
- **RENGIAMI TP DOKUMENTAI**
 - Nuo 2015-10-05 rengiami TP dokumentai
 - Nuo 2014-01-01 iki 2015-10-05 pradėti rengti ar parengti TP dokumentai
 - Valstybės lygmens, valstybei svarbių projektų, specialiojo TPD
 - Savivaldybės/Vietovės lygmens TPD
 - Prisijungimas
- **NAUJIENOS**
- **STATISTIKA**
- **PRISIJUNGTI**



KLAIPĖDOS M. SAV. TPD

Klaipėdos m. - Savivaldybės lygmens bendrieji planai

[« Grįžti atgal](#)

KLAIPĖDOS MIESTO BENDROJO PLANO, PATVIRTINTO KLAIPĖDOS MIESTO SAVIVALDYBĖS TARYBOS 2007 M. BALANDŽIO 5 D. SPRENDIMU NR. T2-110 "DĖL KLAIPĖDOS MIESTO BENDROJO PLANO PATVIRTINIMO" KEITIMAS.

Rengimo pradžios data: 2015 m.

TPD rūšis: kompleksinis

Būseną: rengiamas

Registracijos TPD registre Nr.: -

Parengiamojo etapo dokumentai:

- Klaipėdos miesto savivaldybės tarybos 2015 m. vasario 19 d. sprendimas Nr. T2-16 "Dėl Klaipėdos miesto bendrojo plano keitimo pradžios ir planavimo tikslų nustatymo" ([PDF](#));
- **Planavimo darbų programa** ([PDF](#));
- Teritorijų planavimo sąlygos ([PDF](#));
- Viešinio pranešimas ([nuoroda](#), [PDF](#));
- Pritarimas parengiamojo etapo sprendiniams ([PDF](#));

Rengimo etapas:

Esamos būklės įvertinimo dokumentai ([nuoroda](#)):

- Aiškinamasis raštas ([PDF](#));
- Išorės struktūros brėžinys ([PDF](#));
- Funkcinės struktūros brėžinys ([PDF](#));
- Architektūrinės erdvinės struktūros brėžinys ([PDF](#)), panoramos ([PDF](#));
- Užstatymo tankumo brėžinys ([PDF](#));
- Užstatymo intensyvumo brėžinys ([PDF](#));
- Užstatymo aukščio brėžiniai metrais ([PDF](#));
- Gamtinės struktūros brėžinys ([PDF](#));
- Kraštovaizdžio morfologinės struktūros brėžinys ([PDF](#));
- NKP objektų sklaidos brėžinys ([PDF](#));
- Socialinės ir kultūrinės infrastruktūros brėžinys ([PDF](#));
- Rekreacinių objektų ir teritorijų sklaidos brėžinys ([PDF](#));
- Darbo vietų sklaidos brėžinys ([PDF](#));
- Esamos susisiektimo infrastruktūros brėžinys ([PDF](#));
- Ūkinės veiklos infrastruktūros objektų apsaugos zonos ir SAZ apribojimų brėžinys ([PDF](#));
- Probleminių arealų brėžinys ([PDF](#));
- Priedai ([PDF](#)).

Klaipėdos miesto savivaldybės administracijos 2017 m. kovo 14 d. raštas Nr. (4.39.)-R2-749 ([PDF](#));

Pritarimas Klaipėdos miesto bendrojo plano keitimo koncepcijos variantui (teritorijos raidos alternatyvai) (sprendimas [PDF](#), schema [PDF](#));

Parengta koncepcija ir SPAV ataskaita ([nuoroda](#), [PDF](#));

Informacinis pranešimas apie parengtą SPAV ataskaitą ([nuoroda](#), [PDF](#));

Klaipėdos miesto bendrojo plano keitimo koncepcijos ir strateginio pasekmių aplinkai vertinimo (SPAV) ataskaitos viešo svarstymo susirinkimo protokolas ([PDF](#));

Pritarta Klaipėdos miesto bendrojo plano keitimo koncepcijai Klaipėdos miesto savivaldybės administracijos direktoriaus 2019 m. kovo 18 d. įsakymu Nr. AD1-477 „Dėl Klaipėdos miesto bendrojo plano keitimo koncepcijos“ pritarė Klaipėdos miesto bendrojo plano keitimo koncepcijai ([nuoroda](#), [PDF](#));

Bendrojo plano keitimo sprendiniai:

- Aiškinamasis raštas ([PDF](#));
- Pagrindinis brėžinys ([PDF](#));
- Pagrindinio brėžinio reglamentų lentelė ([PDF](#));
- Gyvenamųjų teritorijų brėžinys ([PDF](#));
- Kraštovaizdžio apsaugos ir tvarkymo brėžinys ([PDF](#));
- Kultūros vertybių apsaugos ir tvarkymo brėžinys ([PDF](#));
- Gatvių tinklo ir kategorijų bei infrastruktūros plėtros brėžinys ([PDF](#));
- Viešojo transporto maršruto tinklo ir dviračių trasų brėžinys ([PDF](#));

Pradedamas rengti Klaipėdos miesto bendrojo plano keitimas

18 VASARIS, 2016

Informuojame, kad pradedamas rengti Klaipėdos miesto bendrojo plano keitimas.

Planavimo pagrindas – Klaipėdos miesto savivaldybės tarybos 2015 m. vasario 19 d. sprendimas Nr. T2-16 „Dėl Klaipėdos miesto bendrojo plano keitimo pradžios ir keitimo tikslų nustatymo“.

Planuojama teritorija – Klaipėdos miesto savivaldybės teritorija, teritorijos plotas 9795,39 ha.

Teritorijų planavimo dokumento lygmuo – savivaldybės.

Planavimo tikslai ir uždaviniai – nurodyti Klaipėdos miesto bendrojo plano keitimo planavimo darbų programoje, patvirtintoje Klaipėdos miesto savivaldybės administracijos direktoriaus 2015 m. balandžio 1 d. įsakymu Nr. AD1-885, skyriuje III. „Bendrojo plano tikslai ir uždaviniai“ (*/lit/img/5000*).

Planavimo tikslai:

1. Atsižvelgiant į Klaipėdos miesto strateginės plėtros 2013–2020 metais prioritetus ir tikslus, įvertinus miesto ir regiono socialinės, ekonominės bei urbanistinės raidos tendencijas, nustatyti pagrindines miesto plėtros kryptis, sudaryti sąlygas tvariam miesto vystymui, nuolatiniam ir ilgalaikiam socialiniams, ekonominiams ir ekologiniams motyvais pagrįstam gyvenimo kokybės augimui bei teritorinių skirtumų mažinimui.
2. Sudaryti sąlygas subalansuotam Klaipėdos miesto ir gretimų teritorijų (savivaldybių) sistemos funkcionavimui, stiprinti miesto vaidmenį ir skatinti jo konkurencingumą Vakarų Lietuvos regione, Lietuvos didžiųjų miestų urbanistiniame tinkle ir tarptautiniame kontekste.
3. Sudaryti sąlygas kompleksiskam Klaipėdos miesto teritorijos vystymui, funkcinių prioritetų (zonų) ir teritorijų naudojimo tipų nustatymu grindžiamam daugiafunkciam teritorijos panaudojimui, efektyviam esamos socialinės, inžinerinės ir susisiekimo infrastruktūros išnaudojimui bei optimalių teritorijų užstatymo urbanistinių ir architektūrinių parametų užtikrinimui.
4. Suformuoti hierarchizuotą miesto centrų, viešųjų erdvių ir želdynų, gyvenamųjų, pramoninių, uosto ir kitų teritorijų sistemą, nustatyti šių teritorijų raidos prioritetus, išskirti prioritetinės plėtros teritorijas, kuriose bus koncentruojamos savivaldybės investicijos.
5. Sudaryti sąlygas savitų Klaipėdos miesto kraštovaizdžio bruožų (siluetų, panoramų) išsaugojimui, harmoningam miesto želdynų, rekreacinių ir kitų bendro naudojimo erdvių tinklo formavimui, saugomų teritorijų ir kitų aplinkosauginių požįūrių jautrių gamtinių sistemų tvarkymui ir apsaugai.
6. Sudaryti sąlygas urbanistiniu ir architektūriniu požįūriu vertingų miesto struktūros elementų (kultūros paveldo vietovių, objektų ir jų teritorijų), kitų svarbių Klaipėdos miesto įvaizdžio ir kultūrinio tapatumo ženklų apsaugai, tvarkybai, tausojančiam naudojimui ir pažinimui.

7. Sudaryti sąlygas visaverčių gyvenimo sąlygų Klaipėdos mieste kūrimui, formuojant sveiką, saugią, darnią ir kokybišką gyvenamąją aplinką, didinant būsto įvairovę ir prieinamumą.
8. Sudaryti sąlygas privačių investicijų, kuriančių socialinę ir ekonominę gerovę, augimui ir tolygiai sklaidai, užtikrinant tinkamas gyvenimo sąlygas, aplinkos kokybę ir darbo vietų pasiūlą Klaipėdos mieste.
9. Nustatyti socialinės ir inžinerinės infrastruktūros vystymo principus (ar jos išdėstymo reikalavimus), sudarant sąlygas racionaliam Klaipėdos miesto teritorijos įsisavinimui ir panaudojimui, užtikrinant tinkamą viešųjų paslaugų ir infrastruktūros lygį urbanizuotose ir urbanizuojamose teritorijose, pirmenybę teikiant prioritetinio vystymo zonose numatytiems projektams.
10. Sudaryti sąlygas efektyvios susisiekimo sistemos, paremtos darnaus judumo principais, susisiekimo sistemos naudotojų poreikiais ir ilgalaikiais Klaipėdos miesto vystymo prioritetais, formavimui ir funkcionavimui pagal pasikeitusias susisiekimo sistemos plėtros tendencijas.
11. Suderinti miesto bendruomenės, investuotojų, savivaldybės ir valstybės interesus, nustatant efektyviu teritorijos naudojimu, teisiškai ir kitaip pagrįstas Klaipėdos miesto plėtros kryptis ir teritorijų naudojimo ir tvarkymo sąlygas (režimus ir reglamentus).
12. Peržiūrėti, įvertinti ir pagal poreikį integruoti specialiojo teritorijų planavimo dokumentų sprendinius į bendrąjį planą.

Planavimo darbų programa patvirtinta Klaipėdos miesto savivaldybės administracijos direktoriaus 2015 m. balandžio 1 d. įsakymu Nr. AD1-885 (*/lit/img/5000*).

Strateginis pasekmių aplinkai vertinimas (SPAV) – atliekamas.

Planavimo organizatorius – Klaipėdos miesto savivaldybės administracijos direktorius, Liepų g. 11, 91502 Klaipėda, tel. (8 46) 39 62 27, el. paštas planavimas@klaipeda.lt. Informaciją teikia Urbanistikos skyriaus vedėja Milda Žekonytė tel. (8 46) 39 60 24, el. paštas milda.zekonyte@klaipeda.lt.

Plano rengėjas – UAB „Urbanistika“ jungtinėje veikloje su UAB „Sweco Lietuva“, Goštauto g. 8, 01108 Vilnius, tel. (8 5) 26 19024, el. paštas info@urbanistika.lt, www.urbanistika.lt. Projekto vadovė: Andželika Kažienė, tel. (8 5) 212 0269, el. paštas andzelika.kaziene@urbanistika.lt, informaciją teikia projekto vadovas - koordinatorius Mindaugas Grabauskas, tel. (8 5) 231 2455, el. paštas mindaugas.grabauskas@urbanistika.lt.

Planavimo terminai – 2015-2017 m.

Bendrojo plano rengimo etapai – parengiamasis, rengimo ir baigiamasis.

Pasiūlymų teikimas: pasiūlymus dėl teritorijų planavimo dokumento visuomenė gali teikti raštu planavimo organizatoriui (adresu Liepų g. 11, 91502 Klaipėda ir (ar) el. paštu planavimas@klaipeda.lt) per visą teritorijų planavimo dokumento rengimo laiką iki viešo susirinkimo pabaigos, apie kurį bus paskelbta atskirai.

Visa informacija apie projekto rengimo eigą skelbiama internetiniuose tinklapiuose: <http://www.klaipeda.lt>; <http://www.tpdris.lt>.



KLAIPĖDOS MIESTO SAVIVALDYBĖ

Biudžetinė įstaiga. Įstaiga įregistruota Juridinių asmenų registre. Įstaigos kodas -188710823
Liepų g. 11, 91502, Klaipėda. Tel. (+370 46) 396 066, faks. (+370 46) 410 047,
el. paštas info@klaipeda.lt. Pasitikėjimo telefonas (+370 46) 217 888.

2016-02-18 **Pradedamas rengti Klaipėdos miesto bendrojo plano keitimas** **Informuojame, kad pradedamas rengti Klaipėdos miesto bendrojo plano keitimas.**

Planavimo pagrindas – Klaipėdos miesto savivaldybės tarybos 2015 m. vasario 19 d. sprendimas Nr. T2-16 „Dėl Klaipėdos miesto bendrojo plano keitimo pradžios ir keitimo tikslų nustatymo“.

Planuojama teritorija – Klaipėdos miesto savivaldybės teritorija, teritorijos plotas 9795,39 ha.

Teritorijų planavimo dokumento lygmuo – savivaldybės.

Planavimo tikslai ir uždaviniai – nurodyti Klaipėdos miesto bendrojo plano keitimo planavimo darbų programoje, patvirtintoje Klaipėdos miesto savivaldybės administracijos direktoriaus 2015 m. balandžio 1 d. įsakymu Nr. AD1-885, skyriuje III. „Bendrojo plano tikslai ir uždaviniai“ (*lit/img/5000*).

Planavimo tikslai:

1. Atsižvelgiant į Klaipėdos miesto strateginės plėtros 2013–2020 metais prioritetus ir tikslus, įvertinus miesto ir regiono socialinės, ekonominės bei urbanistinės raidos tendencijas, nustatyti pagrindines miesto plėtros kryptis, sudaryti sąlygas tvariam miesto vystymui, nuolatiniam ir ilgalaikiam socialiniais, ekonominiais ir ekologiniais motyvais pagrįstam gyvenimo kokybės augimui bei teritorinių skirtumų mažinimui.
2. Sudaryti sąlygas subalansuotam Klaipėdos miesto ir gretimų teritorijų (savivaldybių) sistemos funkcionavimui, stiprinti miesto vaidmenį ir skatinti jo konkurencingumą Vakarų Lietuvos regione, Lietuvos didžiųjų miestų urbanistiniame tinkle ir tarptautiniame kontekste.
3. Sudaryti sąlygas kompleksiskam Klaipėdos miesto teritorijos vystymui, funkcinių prioritetų (zonų) ir teritorijų naudojimo tipų nustatymu grindžiamam daugiafunkciam teritorijos panaudojimui, efektyviam esamos socialinės, inžinerinės ir susisiekimo infrastruktūros išnaudojimui bei optimalių teritorijų užstatymo urbanistinių ir architektūrinių parametru užtikrinimui.
4. Suformuoti hierarchizuotą miesto centrų, viešųjų erdvių ir želdynų, gyvenamųjų, pramoninių, uosto ir kitų teritorijų sistemą, nustatyti šių teritorijų raidos prioritetus, išskirti prioritetinės plėtros teritorijas, kuriose bus koncentruojamos savivaldybės investicijos.
5. Sudaryti sąlygas savitų Klaipėdos miesto kraštovaizdžio bruožų (siluetų, panoramų) išsaugojimui, harmoningam miesto želdynų, rekreacinių ir kitų bendro naudojimo erdvių tinklo formavimui, saugomų teritorijų ir kitų aplinkosauginiu požiūriu jautrių gamtinių sistemų tvarkymui ir apsaugai.
6. Sudaryti sąlygas urbanistiniu ir architektūriniu požiūriu vertingų miesto struktūros elementų (kultūros paveldo vietovių, objektų ir jų teritorijų), kitų svarbių Klaipėdos miesto įvaizdžio ir kultūrinio tapatumo ženklų apsaugai, tvarkybai, tausojančiam naudojimui ir pažinimui.
7. Sudaryti sąlygas visaverčių gyvenimo sąlygų Klaipėdos mieste kūrimui, formuojant sveiką, saugią, darnią ir kokybišką gyvenamąją aplinką, didinant būsto įvairovę ir prieinamumą.
8. Sudaryti sąlygas privačių investicijų, kuriančių socialinę ir ekonominę gerovę, augimui ir tolygiai sklaidai, užtikrinant tinkamas gyvenimo sąlygas, aplinkos kokybę ir darbo vietų pasiūlą Klaipėdos mieste.
9. Nustatyti socialinės ir inžinerinės infrastruktūros vystymo principus (ar jos išdėstymo reikalavimus), sudarant sąlygas racionaliam Klaipėdos miesto teritorijos įsisavinimui ir panaudojimui, užtikrinant tinkamą viešųjų paslaugų ir infrastruktūros lygį urbanizuotose ir urbanizuojamose teritorijose, pirmenybę teikiant prioritetinio vystymo zonose numatytiems projektams.
10. Sudaryti sąlygas efektyvios susisiekimo sistemos, paremtos darnaus judumo principais, susisiekimo sistemos naudotojų poreikiais ir ilgalaikiais Klaipėdos miesto vystymo prioritetais, formavimui ir funkcionavimui pagal pasikeitusias susisiekimo sistemos plėtros tendencijas.
11. Suderinti miesto bendruomenės, investuotojų, savivaldybės ir valstybės interesus, nustatant efektyviu teritorijos naudojimu, teisiškai ir kitaip pagrįstas Klaipėdos miesto plėtros kryptis ir teritorijų naudojimo ir tvarkymo sąlygas (režimus ir reglamentus).
12. Peržiūrėti, įvertinti ir pagal poreikį integruoti specialiojo teritorijų planavimo dokumentų sprendinius į bendrąjį planą.

Planavimo darbų programa patvirtinta Klaipėdos miesto savivaldybės administracijos direktoriaus 2015 m. balandžio 1 d.

įsakymu Nr. AD1-885 ([lit/img/5000](#)).

Strateginis pasekmių aplinkai vertinimas (SPAV) – atliekamas.

Planavimo organizatorius – Klaipėdos miesto savivaldybės administracijos direktorius, Liepų g. 11, 91502 Klaipėda, tel. (8 46) 39 62 27, el. paštas planavimas@klaipeda.lt. Informaciją teikia Urbanistikos skyriaus vedėja Milda Žekonytė tel. (8 46) 39 60 24, el. paštas milda.zekonyte@klaipeda.lt.

Plano rengėjas – UAB „Urbanistika“ jungtinėje veikloje su UAB „Sweco Lietuva“, Goštauto g. 8, 01108 Vilnius, tel. (8 5) 26 19024, el. paštas info@urbanistika.lt, www.urbanistika.lt. Projekto vadovė: Andželika Kažienė, tel. (8 5) 212 0269, el. paštas andzelika.kaziene@urbanistika.lt, informaciją teikia projekto vadovas - koordinatorius Mindaugas Grabauskas, tel. (8 5) 231 2455, el. paštas mindaugas.grabauskas@urbanistika.lt.

Planavimo terminai – 2015-2017 m.

Bendrojo plano rengimo etapai – parengiamasis, rengimo ir baigiamasis.

Pasiūlymų teikimas: pasiūlymus dėl teritorijų planavimo dokumento visuomenė gali teikti raštu planavimo organizatoriui (adresu Liepų g. 11, 91502 Klaipėda ir (ar) el. paštu planavimas@klaipeda.lt) per visą teritorijų planavimo dokumento rengimo laiką iki viešo susirinkimo pabaigos, apie kurį bus paskelbta atskirai.

Visa informacija apie projekto rengimo eigą skelbiama internetiniuose tinklapiuose: <http://www.klaipeda.lt>;
<http://www.tpdri.lt>.

Paieška...



- **PAGRINDINIS PUSLAPIS**
- **APIE SISTEMĄ**
- **ELEKTRONINĖS PASLAUGOS**
- **TEISINĖ INFORMACIJA**
- **D.U.K.**
- **PAGALBA**
- **PRANEŠTI APIE KLaidĄ**
- **RENGIAMI TP DOKUMENTAI**
 - Nuo 2015-10-05 rengiami TP dokumentai
 - Nuo 2014-01-01 iki 2015-10-05 pradėti rengti ar parengti TP dokumentai
 - Valstybės lygmens, valstybei svarbių projektų, specialiojo TPD
 - Savivaldybės/Vietovės lygmens TPD
 - Prisijungimas
- **NAUJIENOS**
- **STATISTIKA**
- **PRISIJUNGTI**



KLAIPĖDOS M. SAV. TPD

Klaipėdos m. - Savivaldybės lygmens bendrieji planai

[« Grįžti atgal](#)

KLAIPĖDOS MIESTO BENDROJO PLANO, PATVIRTINTO KLAIPĖDOS MIESTO SAVIVALDYBĖS TARYBOS 2007 M. BALANDŽIO 5 D. SPRENDIMU NR. T2-110 "DĖL KLAIPĖDOS MIESTO BENDROJO PLANO PATVIRTINIMO" KEITIMAS.

Rengimo pradžios data: 2015 m.

TPD rūšis: kompleksinis

Būseną: rengiamas

Registracijos TPD registre Nr.: -

Parengiamojo etapo dokumentai:

- Klaipėdos miesto savivaldybės tarybos 2015 m. vasario 19 d. sprendimas Nr. T2-16 "Dėl Klaipėdos miesto bendrojo plano keitimo pradžios ir planavimo tikslų nustatymo" ([PDF](#));
- Planavimo darbų programa ([PDF](#));
- Teritorijų planavimo sąlygos ([PDF](#));
- Viešinimo pranešimas ([nuoroda](#), [PDF](#));
- Pritarimas parengiamojo etapo sprendiniams ([PDF](#));

Rengimo etapas:

Esamos būklės įvertinimo dokumentai ([nuoroda](#)):

- Aiškinamasis raštas ([PDF](#));
- Išorės struktūros brėžinys ([PDF](#));
- Funkcinės struktūros brėžinys ([PDF](#));
- Architektūrinės erdvinės struktūros brėžinys ([PDF](#)), panoramos ([PDF](#));
- Užstatymo tankumo brėžinys ([PDF](#));
- Užstatymo intensyvumo brėžinys ([PDF](#));
- Užstatymo aukščio brėžiniai metrais ([PDF](#));
- Gamtinės struktūros brėžinys ([PDF](#));
- Kraštovaizdžio morfologinės struktūros brėžinys ([PDF](#));
- NKP objektų sklaidos brėžinys ([PDF](#));
- Socialinės ir kultūrinės infrastruktūros brėžinys ([PDF](#));
- Rekreacinių objektų ir teritorijų sklaidos brėžinys ([PDF](#));
- Darbo vietų sklaidos brėžinys ([PDF](#));
- Esamos susisiektos infrastruktūros brėžinys ([PDF](#));
- Ūkinės veiklos infrastruktūros objektų apsaugos zonos ir SAZ apribojimų brėžinys ([PDF](#));
- Probleminių arealų brėžinys ([PDF](#));
- Priedai ([PDF](#)).

Klaipėdos miesto savivaldybės administracijos 2017 m. kovo 14 d. raštas Nr. (4.39.)-R2-749 ([PDF](#));

Pritarimas Klaipėdos miesto bendrojo plano keitimo koncepcijos variantui (teritorijos raidos alternatyvai) (sprendimas [PDF](#), schema [PDF](#));

Parengta koncepcija ir SPAV ataskaita ([nuoroda](#), [PDF](#));

Informacinis pranešimas apie parengtą SPAV ataskaitą ([nuoroda](#), [PDF](#));

Klaipėdos miesto bendrojo plano keitimo koncepcijos ir strateginio pasekmių aplinkai vertinimo (SPAV) ataskaitos viešo svarstymo susirinkimo protokolas ([PDF](#));

Pritarta Klaipėdos miesto bendrojo plano keitimo koncepcijai Klaipėdos miesto savivaldybės administracijos direktoriaus 2019 m. kovo 18 d. įsakymu Nr. AD1-477 „Dėl Klaipėdos miesto bendrojo plano keitimo koncepcijos“ pritarė Klaipėdos miesto bendrojo plano keitimo koncepcijai ([nuoroda](#), [PDF](#));

Bendrojo plano keitimo sprendiniai:

- Aiškinamasis raštas ([PDF](#));
- Pagrindinis brėžinys ([PDF](#));
- Pagrindinio brėžinio reglamentų lentelė ([PDF](#));
- Gyvenamųjų teritorijų brėžinys ([PDF](#));
- Kraštovaizdžio apsaugos ir tvarkymo brėžinys ([PDF](#));
- Kultūros vertybių apsaugos ir tvarkymo brėžinys ([PDF](#));
- Gatvių tinklo ir kategorijų bei infrastruktūros plėtros brėžinys ([PDF](#));
- Viešojo transporto maršruto tinklo ir dviračių trasų brėžinys ([PDF](#));

Klaipėdos miesto savivaldybės portalas su naujienomis. Tinklapis yra https://www.klaipeda.lt/1/naujienos/12. Matoma naujienų lentelė su 12 straipsnių kortelėmis. Šeštąją kortelę, kuri yra apie viešą supažindinimą, apima rožinė apvaliukė.


Naujienos

- KU Tarybai vadovaus Klaipėdos miesto meras** (08)
- Ivertinti klaipėdiečių pasiūlymai Teatro aikštei** (08)
- Vyko teritorijų vystymo pristatymas** (07)
- Sporto ir laisvalaikio komplekso statyba** (07)
- Klaipėdos proveržio strategija – tarp geriausių** (07)
- Mero sveikinimas Motinos dienos proga** (06)
- Klaipėdoje – dar daugiau atnaujintų viešųjų erdvių** (04)
- Informacija apie viešą supažindinimą** (04)
- Laių paradas su šimtmečio buremis ir baidarių veltava** (04)
- Vyksta rinkimai į seniūnaičius** (04)
- Tesiami susitikimai dėl nemažonių kvapų suvaldymo** (02)
- Klaipėdos meras susitiko su EK nariu V. Andriukaičiu** (30)

2018 m. gegužės 8 d., antradienis 10:49 2018-05-08

Informacija apie viešą supažindinimą

04 GEGUŽĖ, 2018



Informuojame, kad 2018 m. gegužės mėn. atliktas Klaipėdos miesto bendrojo plano keitimo koncepcijos (toliau – Koncepcija) strateginis pasekių aplinkai vertinimas (toliau – SPAV) ir parengta ataskaita. **Susipažinti su parengta SPAV ataskaita ir koncepcija galima nuo š. m. gegužės 14 d. iki birželio 15 d. (imtinai):**

Planavimo organizatoriaus internetiniame tinklalapyje adresu

<https://www.klaipeda.lt/lt-lit-img-5000>;

SPAV dokumentų rengėjo būstinėje žemiau nurodytu adresu (darbo dienomis nuo 7.30 iki 16.30 val.).

Pateikti pastabas bei pasiūlymus dėl SPAV ataskaitos kokybės ir koncepcijos galima planavimo organizatoriui žemiau nurodytu adresu arba el. paštu planavimas@klaipeda.lt iki birželio 15 d. viešo susirinkimo pabaigos. Visuomenė, teikdama pasiūlymus turi nurodyti:

fiziniai asmenys – nurodyti vardą, pavardę ir adresą pagal deklaruotą gyvenamąją vietą; nurodyti pasiūlymo teikimo datą, pasiūlymo esmę (pasiūlymas turi būti aiškus ir suprantamas); raštu pateiktas pasiūlymas turi būti pasirašytas; juridiniai asmenys – nurodyti teikiančiojo asmens vardą, pavardę ir juridinio asmens pavadinimą bei buveinės adresą; nurodyti pasiūlymo teikimo datą, pasiūlymo esmę (pasiūlymas turi būti aiškus ir suprantamas); raštu pateiktas pasiūlymas turi būti pasirašytas.

Po viešo susirinkimo pasiūlymai dėl plano SPAV ataskaitos kokybės ir koncepcijos bus nepriimami.

Vieša koncepcijos brėžinių ekspozicija vyks nuo š. m. gegužės 23 d. iki birželio 15 d. Klaipėdos miesto savivaldybės (adresu: Liepų g. 11, Klaipėda) I a. skelbimų lentoje, su SPAV ataskaitos ir koncepcijos aiškinamojo rašto dokumentacija minėtu laikotarpiu bus galima susipažinti 116 kab.

Supažindinimo su SPAV ataskaita ir koncepcija viešas susirinkimas įvyks š. m. birželio 15 d. 14.00 val. Klaipėdos miesto savivaldybės III a. posėdžių salėje (adresu: Liepų g. 11, Klaipėda). Kviečiame dalyvauti suinteresuotus visuomenės atstovus.

Informuojame, kad Klaipėdos miesto savivaldybės teritorijos bendrojo plano sprendinių įgyvendinimo stebėsenos (monitoringo) metu ir galiojančio bendrojo plano keitimo metu gauti pasiūlymai yra registruoti nustatyta tvarka ir jie bus nagrinėjami sprendinių konkretizavimo metu, todėl teikti papildomų pasiūlymų tais pačiais klausimais nėra tikslinga.

Planavimo organizatorius – Klaipėdos miesto savivaldybės administracijos direktorius, Liepų g. 11, 91502 Klaipėda, tel. (8 46) 396 024, faks. (8 46) 410 047, el. p. planavimas@klaipeda.lt, interneto svetainė www.klaipeda.lt.

Bendrojo plano rengėjai – UAB „Urbanistika“ jungtinėje veikloje su UAB „Sweco Lietuva“, Žalgirio g. 90, 09303 Vilnius, tel. (8 5) 261 9024, el. p. info@urbanistika.lt, interneto svetainė www.urbanistika.lt. Projekto vadovė: Andželika Kažienė, tel. (8 5) 212 0269, el. p. andzelika.kaziene@urbanistika.lt. Informaciją apie koncepciją teikia PDV Saulius Motieka, el. p. saulius.motieka@urbanistika.lt, tel. Nr. (8 5) 261 9024.

Plano SPAV dokumentų rengėjas – UAB „Sweco Lietuva“, V. Gerulaičio g.1, 08200 Vilnius, tel. (8 5) 26 22 621, faks. (8 5) 261 7507, el. p. info@sweco.lt, interneto svetainė www.sweco.lt. Informaciją teikia PDV Vytautas Belickas el. p. vytautas.belickas@sweco.lt, tel. Nr. **(8 5) 279 6088**.

Taip pat informuojame, kad visa informacija apie projekto rengimo eigą skelbiama internetiniuose tinklapiuose:

<https://www.klaipeda.lt/lt/-lit-img-5000>

https://www.tpdri.lt/web/guest/klaipedos-m.-/asset_publisher/YCfU2W2cgbHg/content/klaipedos-m-savivaldybes-lygmens-bendrieji-planai?redirect=http%3A%2F%2F10.10.52.52%2Fweb%2Fguest%2Fklaipedos-m.%3Fp_p_id%3D101_INSTANCE_YCfU2W2cgbHg%26p_p_lifecycle%3D0%26p_p_state%3Dnormal%26p_p_mode%3Dview%26p_p_col_id%3Dcolumn-2%26p_p_col_count%3D1

KOMENTARAI

KLAIPĖDOS MIESTO BENDROJO PLANO KEITIMAS

04 GEGUŽĖ, 2018



Informuojame, kad 2018 m. gegužės mėn. atliktas Klaipėdos miesto bendrojo plano keitimo koncepcijos (toliau-Koncepcija) strateginis pasekmių aplinkai vertinimas (toliau-SPAV) ir parengta ataskaita. Susipažinti su parengta SPAV ataskaita ir koncepcija galima nuo š. m. gegužės 14 d. iki birželio 15 d. (imtinai):

Planavimo organizatoriaus internetiniame tinklalapyje adresu <https://www.klaipeda.lt/lt/-lit-img-5000>;
SPAV dokumentų rengėjo būstinėje žemiau nurodytu adresu (darbo dienomis nuo 7.30 iki 16.30 val.).

Pateikti pastabas bei pasiūlymus dėl SPAV ataskaitos kokybės ir koncepcijos galima planavimo organizatoriui žemiau nurodytu adresu arba el. paštu planavimas@klaipeda.lt iki birželio 15 d. viešo susirinkimo pabaigos. Visuomenė, teikdama pasiūlymus turi nurodyti:

fiziniai asmenys - nurodyti vardą, pavardę ir adresą pagal deklaruotą gyvenamąją vietą; nurodyti pasiūlymo teikimo datą, pasiūlymo esmę (pasiūlymas turi būti aiškus ir suprantamas); raštu pateiktas pasiūlymas turi būti pasirašytas;

juridiniai asmenys – nurodyti teikiančiojo asmens vardą, pavardę ir juridinio asmens pavadinimą bei buveinės adresą; nurodyti pasiūlymo teikimo datą, pasiūlymo esmę (pasiūlymas turi būti aiškus ir suprantamas); raštu pateiktas pasiūlymas turi būti pasirašytas.

Po viešo susirinkimo pasiūlymai dėl plano SPAV ataskaitos kokybės ir koncepcijos bus nepriimami.

Vieša koncepcijos brėžinių ekspozicija vyks nuo š. m. gegužės 23 d. iki birželio 15 d. Klaipėdos miesto savivaldybės (adresu: Liepų g. 11, Klaipėda) I a. skelbimų lentoje, su SPAV ataskaitos ir koncepcijos aiškinamojo rašto dokumentacija minėtu laikotarpiu bus galima susipažinti 116 kab.

Supažindinimo su SPAV ataskaita ir koncepcija viešas susirinkimas įvyks š. m. birželio 15 d. 14.00 val. Klaipėdos miesto savivaldybės III a. posėdžių salėje (adresu: Liepų g. 11, Klaipėda). Kviečiame dalyvauti suinteresuotus visuomenės atstovus.

Informuojame, kad Klaipėdos miesto savivaldybės teritorijos bendrojo plano sprendinių įgyvendinimo stebėsenos (monitoringo) metu ir galiojančio bendrojo plano keitimo metu gauti pasiūlymai yra registruoti nustatyta tvarka ir jie bus nagrinėjami sprendinių konkretizavimo metu, todėl teikti papildomų pasiūlymų tais pačiais klausimais nėra tikslinga.

Planavimo organizatorius – Klaipėdos miesto savivaldybės administracijos direktorius, Liepų g. 11, 91502 Klaipėda, tel. (8 46) 396 024, faks. (8 46) 410 047, el. p. planavimas@klaipeda.lt, interneto svetainė www.klaipeda.lt.

Bendrojo plano rengėjai - UAB „Urbanistika“ jungtinėje veikloje su UAB „Sweco Lietuva“, Žalgirio g. 90, 09303 Vilnius, tel. (8 5) 261 9024, el. p. info@urbanistika.lt, interneto svetainė www.urbanistika.lt. Projekto vadovė: Andželika Kažienė, tel. (8 5) 212 0269, el. p. andezlika.kaziene@urbanistika.lt. Informaciją apie koncepciją teikia PDV Saulius Motieka, el. p. saulius.motieka@urbanistika.lt, tel. Nr. (8 5) 261 9024.

Plano SPAV dokumentų rengėjas – UAB „Sweco Lietuva“, V. Gerulaičio g.1, 08200 Vilnius, tel. (8 5) 26 22 621, faks. (8 5) 261 7507, el. p. info@sweco.lt, interneto svetainė www.sweco.lt. Informaciją teikia PDV Vytautas Belickas el. p. vytautas.belickas@sweco.lt, tel. Nr. (8 5) 279 6088.

Taip pat informuojame, kad visa informacija apie projekto rengimo eigą skelbiama internetiniuose tinklapiuose:

<https://www.klaipeda.lt/lt/-lit-img-5000>,

https://www.tpdriis.lt/web/guest/klaipedos-m/-/asset_publisher/YCfU2W2cgbHg/content/klaipedos-m-savivaldybes-lygmens-bendrieji-planai?redirect=http%3A%2F%2F10.10.52.52%2Fweb%2Fguest%2Fklaipedos-m.%3Fp_p_id%3D101_INSTANCE_YCfU2W2cgbHg%26p_p_lifecycle%3D0%26p_p_state%3Dnormal%26p_p_mode%3Dview%26p_p_col_id%3Dcolumn-2%26p_p_col_count%3D1.

Urbanistikos skyrius
GAUTA
20.12-05-04

INFORMACIJA APIE VIEŠĄ SUPAŽINDINIMĄ SU KLAIPĖDOS MIESTO BENDROJO PLANO KEITIMO KONCEPCIJA IR STRATEGINIO PASEKMIŲ APLINKAI VERTINIMO (SPAV) ATASKAITA

Informuojame, kad 2018 m. gegužės mėn. atliktas Klaipėdos miesto bendrojo plano keitimo koncepcijos (toliau-Koncepcija) strateginis pasekmių aplinkai vertinimas (toliau-SPAV) ir parengta ataskaita. **Susipažinti su parengta SPAV ataskaita ir koncepcija galima nuo š. m. gegužės 14 d. iki birželio 15 d.** (imtinai):

- Planavimo organizatoriaus internetiniame tinklalapyje adresu <https://www.klaipeda.lt/lt-lit-img-5000>;
- SPAV dokumentų rengėjo būstinėje žemiau nurodytu adresu (darbo dienomis nuo 7.30 iki 16.30 val.).

Pateikti pastabas bei pasiūlymus dėl SPAV ataskaitos kokybės ir koncepcijos galima planavimo organizatoriui žemiau nurodytu adresu arba el. paštu planavimas@klaipeda.lt iki birželio 15 d. viešo susirinkimo pabaigos. Visuomenė, teikdama pasiūlymus turi nurodyti:

- fiziniai asmenys - nurodyti vardą, pavardę ir adresą pagal deklaruotą gyvenamąją vietą; nurodyti pasiūlymo teikimo datą, pasiūlymo esmę (pasiūlymas turi būti aiškus ir suprantamas); raštu pateiktas pasiūlymas turi būti pasirašytas;
- juridiniai asmenys – nurodyti teikiančiojo asmens vardą, pavardę ir juridinio asmens pavadinimą bei buveinės adresą; nurodyti pasiūlymo teikimo datą, pasiūlymo esmę (pasiūlymas turi būti aiškus ir suprantamas); raštu pateiktas pasiūlymas turi būti pasirašytas.

Po viešo susirinkimo pasiūlymai dėl plano SPAV ataskaitos kokybės ir koncepcijos bus nepriimami.

Vieša koncepcijos brėžinių ekspozicija vyks nuo š. m. gegužės 23 d. iki birželio 15 d. Klaipėdos miesto savivaldybės (adresu: Liepų g. 11, Klaipėda) I a. skelbimų lentoje, su SPAV ataskaitos ir koncepcijos aiškinamojo rašto dokumentacija minėtu laikotarpiu bus galima susipažinti 116 kab.

Supažindinimo su SPAV ataskaita ir koncepcija viešas susirinkimas įvyks š. m. birželio 15 d. 14.00 val. Klaipėdos miesto savivaldybės III a. posėdžių salėje (adresu: Liepų g. 11, Klaipėda). Kviečiame dalyvauti suinteresuotus visuomenės atstovus.

Informuojame, kad Klaipėdos miesto savivaldybės teritorijos bendrojo plano sprendinių įgyvendinimo stebėsenos (monitoringo) metu ir galiojančio bendrojo plano keitimo metu gauti pasiūlymai yra registruoti nustatyta tvarka ir jie bus nagrinėjami sprendinių konkretizavimo metu, todėl teikti papildomų pasiūlymų tais pačiais klausimais nėra tikslinga.

Planavimo organizatorius – Klaipėdos miesto savivaldybės administracijos direktorius, Liepų g. 11, 91502 Klaipėda, tel. (8 46) 396 024, faks. (8 46) 410 047, el. p. planavimas@klaipeda.lt, interneto svetainė www.klaipeda.lt.

Bendrojo plano rengėjai - UAB „Urbanistika“ jungtinėje veikloje su UAB „Sweco Lietuva“, Žalgirio g. 90, 09303 Vilnius, tel. (8 5) 261 9024, el. p. info@urbanistika.lt, interneto svetainė www.urbanistika.lt. Projekto vadovė: Andželika Kažienė, tel. (8 5) 212 0269, el. p. andzelika.kaziene@urbanistika.lt. Informaciją apie koncepciją teikia PDV Saulius Motieka, el. p. saulius.motieka@urbanistika.lt, tel. Nr. (8 5) 261 9024.

Plano SPAV dokumentų rengėjas – UAB „Sweco Lietuva“, V. Gerulaičio g.1, 08200 Vilnius, tel. (8 5) 26 22 621, faks. (8 5) 261 7507, el. p. info@sweco.lt, interneto svetainė www.sweco.lt. Informaciją teikia PDV Vytautas Belickas el. p. vytautas.belickas@sweco.lt, tel. Nr. (8 5) 279 6088.

Taip pat informuojame, kad visa informacija apie projekto rengimo eigą skelbiama internetiniuose tinklapiuose:

<https://www.klaipeda.lt/lt-lit-img-5000>,

https://www.tpdri.lt/web/guest/klaipedos-m/-/asset_publisher/YCfU2W2cgbHg/content/klaipedos-m-savivaldybes-lygmens-bendrieji-planai?redirect=http%3A%2F%2F10.10.52.52%2Fweb%2Fquest%2Fklaipedos-m.%3Fp_p_id%3D101_INSTANCE_YCfU2W2cgbHg%26p_p_lifecycle%3D0%26p_p_state%3Dnormal%26p_p_mode%3Dview%26p_p_col_id%3Dcolumn-2%26p_p_col_count%3D1.



com/mamanoriugimtblaivas | www.gimtblaiviu.lt

igos ministerija | www.facebook.com/sam.lt

Urbanistika **INFORMACIJA APIE VIEŠĄ SUPAŽINDINIMĄ SU KLAIPĖDOS MIESTO BENDROJO PLANO KEITIMO
GAUTA KONCEPCIJA IR STRATEGINIO PASEKMIŲ APLINKAI VERTINIMO (SPAV) ATASKAITA**

2018-05-04

Informuojame, kad 2018 m. gegužės mėn. atliktas Klaipėdos miesto bendrojo plano keitimo koncepcijos (toliau - Koncepcija) strateginis pasekmių aplinkai vertinimas (toliau - SPAV) ir parengta ataskaita. **Susipažinti su parengta SPAV ataskaita ir koncepcija galima nuo š. m. gegužės 14 d. iki birželio 15 d. (imtinai):**

- Planavimo organizatoriaus internetiniame tinklalapyje adresu <https://www.klaipeda.lt/lt-img-5000>;
- SPAV dokumentų rengėjo būstinėje žemiau nurodytu adresu (darbo dienomis nuo 7.30 iki 16.30 val.).

Pateikti pastabas bei pasiūlymus dėl SPAV ataskaitos kokybės ir koncepcijos galima planavimo organizatoriui žemiau nurodytu adresu arba el. paštu planavimas@klaipeda.lt iki birželio 15 d. viešo susirinkimo pabaigos. Visuomenė, teikdama pasiūlymus turi nurodyti:

- fiziniai asmenys - nurodyti vardą, pavardę ir adresą pagal deklaruotą gyvenamąją vietą; nurodyti pasiūlymo teikimo datą, pasiūlymo esmę (pasiūlymas turi būti aiškus ir suprantamas); raštu pateiktas pasiūlymas turi būti pasirašytas;
- juridiniai asmenys – nurodyti teikiančiojo asmens vardą, pavardę ir juridinio asmens pavadinimą bei buveinės adresą; nurodyti pasiūlymo teikimo datą, pasiūlymo esmę (pasiūlymas turi būti aiškus ir suprantamas); raštu pateiktas pasiūlymas turi būti pasirašytas.

Po viešo susirinkimo pasiūlymai dėl plano SPAV ataskaitos kokybės ir koncepcijos bus neįreiami.

Vieša koncepcijos brėžinių ekspozicija vyks nuo š. m. gegužės 23 d. iki birželio 15 d. Klaipėdos miesto savivaldybės (adresu: Liepų g. 11, Klaipėda) I a. skelbimų lentoje, su SPAV ataskaitos ir koncepcijos aiškinamojo rašto dokumentacija minėtu laikotarpiu bus galima susipažinti 116 kab.

Supažindinimo su SPAV ataskaita ir koncepcija viešas susirinkimas įvyks š. m. birželio 15 d. 14.00 val. Klaipėdos miesto savivaldybės III a. posėdžių salėje (adresu: Liepų g. 11, Klaipėda). Kviečiame dalyvauti suinteresuotus visuomenės atstovus.

Informuojame, kad Klaipėdos miesto savivaldybės teritorijos bendrojo plano sprendinių įgyvendinimo stebėsenos (monitoringo) metu ir galiojančio bendrojo plano keitimo metu gauti pasiūlymai yra registruoti nustatyta tvarka ir jie bus nagrinėjami sprendinių konkretizavimo metu, todėl teikti papildomų pasiūlymų tais pačiais klausimais nėra tikslinga.

Planavimo organizatorius – Klaipėdos miesto savivaldybės administracijos direktorius, Liepų g. 11, 91502 Klaipėda, tel. (8 46) 396 024, faks. (8 46) 410 047, el. p. planavimas@klaipeda.lt, interneto svetainė www.klaipeda.lt.

Bendrojo plano rengėjai - UAB „Urbanistika“ jungtinėje veikloje su UAB „Sweco Lietuva“, Žalgirio g. 90, 09303 Vilnius, tel. (8 5) 261 9024, el. p. info@urbanistika.lt, interneto svetainė www.urbanistika.lt. Projekto vadovė: Andželika Kazienė, tel. (8 5) 212 0269, el. p. andzelika.kaziene@urbanistika.lt. Informaciją apie koncepciją teikia PDV Saulius Motieka, el. p. saulius.motieka@urbanistika.lt, tel. Nr. (8 5) 261 9024.

Plano SPAV dokumentų rengėjas – UAB „Sweco Lietuva“, V. Gerulaičio g.1, 08200 Vilnius, tel. (8 5) 26 22 621, faks. (8 5) 261 7507, el. p. info@sweco.lt, interneto svetainė www.sweco.lt. Informaciją teikia PDV Vytautas Belickas el. p. vytautas.belickas@sweco.lt, tel. Nr. (8 5) 279 6088.

Taip pat informuojame, kad visa informacija apie projekto rengimo eigą skelbiama internetiniuose tinklalapiuose:
<https://www.klaipeda.lt/lt-img-5000>,

https://www.ipdris.lt/web/guest/klaipedos-m-asset_publisher/YCIU2W2cqbHg/content/klaipedos-m-savivaldybes-lygmens-bendrieji-planai?redirect=http%3A%2F%2F10.10.52.52%2Fweb%2Fquest%2FKlaipedos-m%3Fp_p_id%3D101_INSTANCE_YCIU2W2cqbHg%26p_p_lifecycle%3D0%26p_p_state%3Dnormal%26p_p_mode%3Dview%26p_p_col_id%3Dcolumn-2%26p_p_col_count%3D1.



Mielos Mamos,

JŪSŲ ŠIRDŽIŲ IR RANKŲ ŠILUMA CUODŽIANTIS IR PAMOKANTIS ŽODIS, JŪSŲ PAVYZDYS PADĖJO TAPTI TUO, KUO ESAME ŠIANDIEN. DĖKOJAME UŽ JŪSŲ MEILĘ, PASIAUKOJIMĄ, STIPRYBĘ IR BEGALINĘ KANTRYBĘ AUGINANT VAIKUS, KURIE JAU YRA AR DAR TIK TAPS MŪSŲ VISŲ ATEITIES KURĖJAIS. BŪKITE LAIMINGOS, MYLIMOS IR MYLINČIOS!

*Klaipėdos rajono savivaldybės meras Vytautas Dušanovas
Vicemeras Rūta Čiurlaitė ir Violeta Žilinskaitė*



Mielos klaipėdietės, esamos ir būsimos Mamos,

kartu su atbandančia gamta sutinkame ir vieną neabejotinai pačių gražiausių pavasario švenčių – Motinos dieną. Tai diena, kada kiekvienas privaiome paėkoti ir žemai nusilenkti ypae svarbiam ir pačiam brangiausiam kiekvieno mūsų gyvenimo žmogui – savo Motinai. Niekaada nevengsiu daryti formalios gramatinės klaidos, žodį „Motina“, „Mama“ visada rašysiu tik didžiąja raide, nes esu giliai įsitikinęs – Ji neabejotinai ir besąlygiškai to verta. Nes būtent Motina išmokė ir apsaugojo mus nuo daug didesnių klaidų ar suklydimų gyvenime.

Nesibaigianti ir nepamatuojama meilė, neblėstanti širdies šiluma, atleidimas, supratimas, rūpestis – tik maža dalelė to, ką mums suteikiate Jūs. Ačiū už dovanotą gyvybę, parodytą gyvenimo kelią, tikėjimą ir beribę Meilę, kuri išlieka net ir Jūsų netekus...

Tegul švenčiant Motinos dieną gražiausi mūsų žodžiai ir prasmingai dvasingi darbai būna skirti tik Jums, mielosios mūsų Mamos! Tegul visa ta begalinė meilė, kurią spinduliuojate ir dovanojate, Jums grįžta su kaupu! Su švente!

*Nuoširdžiai Jūsų ir su Jumis
Vytautas Grubliauskas
Klaipėdos miesto meras*



Startavo miesto erdvių šienavimas

Priziūrėtojai ėmė šienauti viešąsias miesto erdves. Tradiciškai **pirmiausia žolė pjaunama** matomiausiose miesto aikštėse, skveruose, kur apsilanko daugiausia žmonių.

Milda Skiriutė
m.skiriute@kl.lt

Šią savaitę jau nušienauta Atgimimo aikštė, Senojo turgaus sankryža, Žvejo ir Neringos skverai. Žolė pradėta pjauti ir skiriamosiose gatvių juostose. Darbai vyko Mokyklos gatvėje, Šilutės plente, Baltijos prospekte.

Šiemet šienavimas startavo panašiu metu kaip ir praėjusiais metais – gegužės pradžioje. „Kartais būna savaitę anksčiau ar vėliau. Praėjusiais metais šienauti irgi pradėjome gegužės pradžioje“, – komentavo įmonės „Klaipėdos želdiniai“ direktorius Gediminas Valašinas.

Nušienauti miestą reprezentuojančioms vietoms reikės dviejų savaičių. Tada priziūrėtojai persikels į parkus. „Tada ratas vėl apsisuks iš naujo. Dabar pats

žolės augimas, jei bus šilumos, o drėgmės ir taip pakankamai“, – tvirtino vadovas.

Lankomiausios ir matomiausios miesto vietos, tokios kaip Atgimimo aikštė, Žvejo skveras, per sezoną nušienaujamos 10–12 kartų, skiriamosios gatvių juostos – 4–6, o parkai – 3–4 kartus.

„Viskas priklauso nuo vasaros. Jei sausesnė, reikia rečiau šienauti, jei drėgnesnė, kaip pernai, – dažniau“, – pasakojo direktorius.

Priziūrėtojai pastaruoju metu vykdo ir kitus pavasarinis darbus. Tarp tokių – gėlynų ravėjimas. Vasarines gėles planuojama sodinti gegužės pabaigoje.

„Dar gali būti šalnis. Jos labiausiai kenkia vienmetėms gėlėms. Tad laukiame“, – tvirtino vadovas.



Darbai: priziūrėtojai pradėjo šienauti matomiausias ir lankomiausias miesto vietas. Vytauto Petriko nuotr.

Klaipėdos savivaldybės informacija



Informacija apie viešą supažindinimą su Klaipėdos miesto bendrojo plano keitimo koncepcija ir Strateginio pasekmių aplinkai vertinimo (SPAV) ataskaita

Informuojame, kad 2018 m. gegužės mėn. atliktas Klaipėdos miesto bendrojo plano keitimo koncepcijos (toliau – koncepcija) strateginis pasekmių aplinkai vertinimas (toliau – SPAV) ir parengta ataskaita. **Susipažinti su parengta SPAV ataskaita ir koncepcija galima nuo š. m. gegužės 14 d. iki birželio 15 d. (imtinai):**

- Planavimo organizatoriaus internetiniame tinklalapyje adresu <https://www.klaipeda.lt/lt-lit-img-5000/>;
- SPAV dokumentų rengėjo būstinėje toliau nurodytu adresu (darbo dienomis nuo 7.30 iki 16.30 val.).

Pateikti pastabas bei pasiūlymus dėl SPAV ataskaitos kokybės ir koncepcijos galima planavimo organizatoriui žemiau nurodytu adresu arba el. paštu planavimas@klaipeda.lt iki birželio 15 d. viešo susirinkimo pabaigos. Visuomenė, teikdama pasiūlymus, turi nurodyti:

- fiziniai asmenys – nurodyti vardą, pavardę ir adresą pagal deklaruotą gyvenamąją vietą; nurodyti pasiūlymo teikimo datą, pasiūlymo esmę (pasiūlymas turi būti aiškus ir suprantamas); raštu pateiktas pasiūlymas turi būti pasirašytas;
- juridiniai asmenys – nurodyti teikiančiojo asmens vardą, pavardę ir juridinio asmens pavadinimą bei buveinės adresą; nurodyti pasiūlymo teikimo datą, pasiūlymo esmę (pasiūlymas turi būti aiškus ir suprantamas); raštu pateiktas pasiūlymas turi būti pasirašytas.

Po viešo susirinkimo pasiūlymai dėl plano SPAV ataskaitos kokybės ir koncepcijos bus nepriimami.

Vieša koncepcijos brėžinių ekspozicija vyks nuo š. m. gegužės 23 d. iki birželio 15 d. Klaipėdos miesto savivaldybės (adresas: Liepų g. 11, Klaipėda) I a. skelbimų lentoje, su SPAV ataskaitos ir koncepcijos aiškinamojo rašto dokumentacija minėtu laikotarpiu bus galima susipažinti 116 kab.

Supažindinimo su SPAV ataskaita ir koncepcija viešas susirinkimas įvyks š. m. birželio 15 d. 14.00 val. Klaipėdos miesto savivaldybės III a. posėdžių salėje (adresas Liepų g. 11, Klaipėda). Kviečiame dalyvauti suinteresuotus visuomenės atstovus.

Informuojame, kad Klaipėdos miesto savivaldybės teritorijos bendrojo plano sprendinių įgyvendinimo stebėsenos (monitoringo) metu ir galiojančio bendrojo plano keitimo metu gauti pasiūlymai yra registruoti nustatyta tvarka ir jie bus nagrinėjami sprendinių konkretizavimo metu, todėl teikti papildomų pasiūlymų tais pačiais klausimais nėra tikslinga.

PLANAVIMO ORGANIZATORIUS – Klaipėdos miesto savivaldybės administracijos direktorius, Liepų g. 11, 91502 Klaipėda, tel. (8 46) 396 024, faks. (8 46) 410 047, el. p. planavimas@klaipeda.lt, interneto svetainė www.klaipeda.lt.

BENDROJO PLANO RĖNGĖJAI – UAB „Urbanistika“ jungtinėje veikloje su UAB „Sweco Lietuva“, Žalgirio g. 90, 09303 Vilnius, tel. (8 5) 261 9024, el. p. info@urbanistika.lt, interneto svetainė www.urbanistika.lt. Projekto vadovė: Andželika Kažienė, tel. (8 5) 212 0269, el. p. andzelika.kaziene@urbanistika.lt. Informaciją apie koncepciją teikia PDV Saulius Motieka, el. p. saulius.motieka@urbanistika.lt, tel. Nr. (8 5) 261 9024.

PLANO SPAV DOKUMENTŲ RĖNGĖJAS – UAB „Sweco Lietuva“, V.Gerulaičio g. 1, 08200 Vilnius, tel. (8 5) 26 22 621, faks. (8 5) 261 7507, el. p. info@sweco.lt, interneto svetainė www.sweco.lt. Informaciją teikia PDV Vytautas Belickas el. p. vytautas.belickas@sweco.lt, tel. nr. (8 5) 279 6088.

(Atkelta iš 22 p.)

SIŪLO DARBA

Statybos įmonei reikalingi mūrininkai, fasadistai, pagalbinių darbininkai. Tel. 8 603 42 805.

Transporto įmonei reikalingas budintis sargas – autošaltkalvis. Klaipėdos raj. Tel. 8 698 38 862.

UAB "HIREXO" darbą Vokietijoje (tuščios taros rūšiotojams, prekių surinkėjams, kt.). Olandijoje (gipso kartono montuotojams, dažytojams, betonuotojams, mūrininkams, kt.). Tel. 8 640 30 006, el.p.: darbas@hirexo.eu

Vakarų Lietuvoje įmonė ieško nuolatinių kelio darbininkų asfaltavimo darbams atlikti. Atlyginimas nuo 850 Eur atskaitčius mokesčius. Tel. 8 602 36 407.

IVAIRŪS

Išsinuomoti pievas šienavimui (gali būti apieistos). Parduodame galvijų mėšlą. Tel. 8 685 51 193, 8 687 78 566.

Perku lengvojo automobilio priekabą (gali būti su defektais) ir metalinį arba mūrinį garažą. Tel. 8 647 52 091.

VĖTRA
RESTORANAS - VIEŠBUTIS
★★★

GEDULINGI PIETŪS, METINĖS
Kaina 8-10 Eur (karštas patiekalas, sriuba, šaltas užkandis, desertas)

BANKETAI, FURŠETAI, ŠEIMOS ŠVENTĖS, ĮMONIŲ VAKARĖLIAI
TRYS SPECIALIZUOTOS POBŪVIŲ SALES.

Tel. 8 673 37733
Taikos pr. 80A, Klaipėda
www.vetrahotel.lt



UŽDAROJI AKCINĖ BENDROVĖ KLAIPĖDOS AUTOBUSŲ PARKAS
IEŠKO AUTOBUSŲ VAIRUOTOJO

Darbo pobūdis:

- Vykdyti miesto maršrutų aptarnavimą.

Reikalavimai:

- Turėti vairuotojo pažymėjimą (D kategorija);
- Turėti profesinės kvalifikacijos pažymėjimą „95 kodas“;
- Būti nepriekaištingos reputacijos, atsakingam, pareigingam ir atidžiam bei gebėti sąžiningai atlikti pavestą darbą.

Siūlome:

- Atsakingą ir dinamišką darbą;
- Geras darbo sąlygas ir visas socialines garantijas.

Dėl informacijos kreiptis tel. (8 46) 411 546.
Gyvenimo aprašymą siųsti (nurodžius pareigybę „autobusų vairuotojas“) el. p. pervezimai@klap.lt.
Konfidencialumą garantuojame.

VIENTELIS IŠSKIRTINIS KONCERTAS **MAN-GO**

MANGO
VĖL KARTU! 20

SVYTURIO ARENA
20 18 SPALIO 20 D.
20 VAL.

BUKTIŲ PATAIS
bilietai

INFORMACIJAI IR UŽSAKYTI
„Bekartų ekspresas“
L. 0800 60 00 3



DOMINO Profesionalus komedijos teatras

KRIMINALINĖ KOMEDIJA
MELAGĖS
REŽISERIS G. ŠAPOTIMOVAS

INĖJA EDGA KORA VALDA VITALIJA LARISA GABRIA
ŠTARŠKAITĖ ČIKAITĖ ŠKUTĖ EČKAITĖ MOCKEVIČIŪTĖ KALPOKAITĖ JARAKAITE

PREMIJERAI GEGUŽĖS 27 D. 18 VAL.
KLAIPĖDOS KONCERTŲ SALE

„Bekartų ekspresas“
bilietai

www.dominoentusias.lt

100% garantuojam
IVYKS!

DOMINO Profesionalus komedijos teatras

KOMEDIJA
Prie dangaus vartų
Rež. M. Slavinskis

JUSTE ZINKEVIČIŪTĖ EIMUTIS KYŠČANČKAS REDITA DOMINAITĖ VITALIJA MOCKEVIČIŪTĖ VAIDIOTAS MARTINAITIS LARISA KALPOKAITĖ IR KITI

GEGUŽĖS 20 D. 18 VAL.
KLAIPĖDOS KONCERTŲ SALE

„Bekartų ekspresas“
bilietai

www.dominoentusias.lt

100% garantuojam
IVYKS!




KLAIPĖDOS SAVIVALDYBĖS INFORMACIJA

Informacija apie viešą supažindinimą su Klaipėdos miesto bendrojo plano keitimo koncepcija ir strateginio pasekmių aplinkai vertinimo (SPA) ataskaita

Informuojame, kad 2018 m. gegužės mėn. atliktas Klaipėdos miesto bendrojo plano keitimo koncepcijos strateginis pasekmių aplinkai vertinimas (toliau - SPA) ir parengta ataskaita. Susipažinti su parengta SPA ataskaita ir koncepcija galima nuo š. m. gegužės 14 d. iki birželio 15 d. (imtinai):

- Planavimo organizatoriaus internetiniame tinklalapyje adresu <https://www.klaipeda.lt/lt-lit-img-5000>;
- SPAV dokumentų rengėjo būstinėje žemiau nurodytu adresu (darbo dienomis nuo 7.30 iki 16.30 val.).

Pateikti pastabas bei pasiūlymus dėl SPAV ataskaitos kokybės ir koncepcijos galima planavimo organizatoriui žemiau nurodytu adresu arba el. paštu planavimas@klaipeda.lt iki birželio 15 d. viešo susirinkimo pabaigos. Visuomenė, teikdama pasiūlymus, turi nurodyti:

- fiziniai asmenys - vardą, pavardę ir adresą pagal deklaruotą gyvenamąją vietą; nurodyti pasiūlymo teikimo datą, pasiūlymo esmę (pasiūlymas turi būti aiškus ir suprantamas); raštu pateiktas pasiūlymas turi būti pasirašytas;
- juridiniai asmenys - teikiančiojo asmens vardą, pavardę ir juridinio asmens pavadinimą bei buveinės adresą; pasiūlymo teikimo datą, pasiūlymo esmę (pasiūlymas turi būti aiškus ir suprantamas); raštu pateiktas pasiūlymas turi būti pasirašytas.

Po viešo susirinkimo pasiūlymai dėl plano SPAV ataskaitos kokybės ir koncepcijos bus nepriimami.

Vieša koncepcijos brėžinių ekspozicija vyks nuo š. m. gegužės 23 d. iki birželio 15 d. Klaipėdos miesto savivaldybės (Liejų g. 11, Klaipėda) I a. skelbimui

lentoje, su SPAV ataskaitos ir koncepcijos aiškinamojo rašto dokumentacija minėtu laikotarpiu bus galima susipažinti 116 kab.

Supažindinimo su SPAV ataskaita ir koncepcija viešas susirinkimas vyks š. m. birželio 15 d. 14.00 val. Klaipėdos miesto savivaldybės III a. posėdžių salėje (Liejų g. 11, Klaipėda). Kviečiame dalyvauti suinteresuotus visuomenės atstovus.

Informuojame, kad Klaipėdos miesto savivaldybės teritorijos bendrojo plano sprendinių įgyvendinimo stebėsenos (monitoringo) metu ir galiojančio bendrojo plano keitimo metu gauti pasiūlymai yra registruoti nustatyta tvarka ir jie bus nagrinėjami sprendinių konkretizavimo metu, todėl teikti papildomų pasiūlymų tais pačiais klausimais nėra tikslinga.

Planavimo organizatorius - Klaipėdos miesto savivaldybės administracijos direktorius, Liejų g. 11, 91502 Klaipėda, tel. (8 46) 396 024, faks. (8 46) 410 047, el. p. planavimas@klaipeda.lt, interneto svetainė www.klaipeda.lt.

Bendrojo plano rengėjai - UAB „Urbanistika“ jungtinėje veikloje su UAB „Sweco Lietuva“, Žalgirio g. 90, 09303 Vilnius, tel. (8 5) 261 9024, el. p. info@urbanistika.lt, interneto svetainė www.urbanistika.lt. Projekto vadovė: Andželika Kažienė, tel. (8 5) 212 0269, el. p. andzelika.kaziene@urbanistika.lt, tel. (8 5) 261 9024.

Plano SPAV dokumentų rengėjas - UAB „Sweco Lietuva“, V. Gerulaičio g. 1, 08200 Vilnius, tel. (8 5) 26 22 621, faks. (8 5) 261 7507, el. p. info@sweco.lt, interneto svetainė www.sweco.lt. Informaciją teikia PDV Vytautas Belickas el. p. vytautas.belickas@sweco.lt, tel. (8 5) 279 6088.

Informaciją parengė Klaipėdos miesto savivaldybės administracijos Informavimo ir e. paslaugų skyrius, tel. 396054.



[Infoplanavimas](#)
 [RENGIAMI TP DOKUMENTAI](#)
 [Nuo 2014-01-01 iki 2015-10-05 pradėti rengti ar parengti TP dokumentai](#)
 [Savivaldybės/Vietovės lygmens TPD](#)
 [Klaipėdos m.](#)
[Klaipėdos m. - Savivaldybės lygmens bendrieji planai](#)

Paieška...



- **PAGRINDINIS PUSLAPIS**
- **APIE SISTEMĄ**
- **ELEKTRONINĖS PASLAUGOS**
- **TEISINĖ INFORMACIJA**
- **D.U.K.**
- **PAGALBA**
- **PRANEŠTI APIE KLAIDĄ**
- **RENGIAMI TP DOKUMENTAI**
 - Nuo 2015-10-05 rengiami TP dokumentai
 - Nuo 2014-01-01 iki 2015-10-05 pradėti rengti ar parengti TP dokumentai
 - Valstybės lygmens, valstybei svarbių projektų, specialiojo TPD
 - Savivaldybės/Vietovės lygmens TPD
 - Prisijungimas
- **NAUJIENOS**
- **STATISTIKA**
- **PRISIJUNGTI**



KLAIPĖDOS M. SAV. TPD

Klaipėdos m. - Savivaldybės lygmens bendrieji planai

[« Grįžti atgal](#)

KLAIPĖDOS MIESTO BENDROJO PLANO, PATVIRTINTO KLAIPĖDOS MIESTO SAVIVALDYBĖS TARYBOS 2007 M. BALANDŽIO 5 D. SPRENDIMU NR. T2-110 "DĖL KLAIPĖDOS MIESTO BENDROJO PLANO PATVIRTINIMO" KEITIMAS.

Rengimo pradžios data: 2015 m.

TPD rūšis: kompleksinis

Būseną: rengiamas

Registracijos TPD registre Nr.: -

Parengiamojo etapo dokumentai:

- Klaipėdos miesto savivaldybės tarybos 2015 m. vasario 19 d. sprendimas Nr. T2-16 "Dėl Klaipėdos miesto bendrojo plano keitimo pradžios ir planavimo tikslų nustatymo" ([PDF](#));
- Planavimo darbų programa ([PDF](#));
- Teritorijų planavimo sąlygos ([PDF](#));
- Viešinio pranešimas ([nuoroda](#), [PDF](#));
- Pritarimas parengiamojo etapo sprendiniams ([PDF](#));

Rengimo etapas:

Esamos būklės įvertinimo dokumentai ([nuoroda](#)):

- Aiškinamasis raštas ([PDF](#));
- Išorės struktūros brėžinys ([PDF](#));
- Funkcinės struktūros brėžinys ([PDF](#));
- Architektūrinės erdvinės struktūros brėžinys ([PDF](#)), panoramos ([PDF](#));
- Užstatymo tankumo brėžinys ([PDF](#));
- Užstatymo intensyvumo brėžinys ([PDF](#));
- Užstatymo aukščio brėžiniai metrais ([PDF](#));
- Gamtinės struktūros brėžinys ([PDF](#));
- Kraštovaizdžio morfologinės struktūros brėžinys ([PDF](#));
- NKP objektų sklaidos brėžinys ([PDF](#));
- Socialinės ir kultūrinės infrastruktūros brėžinys ([PDF](#));
- Rekreacinių objektų ir teritorijų sklaidos brėžinys ([PDF](#));
- Darbo vietų sklaidos brėžinys ([PDF](#));
- Esamos susisiektos infrastruktūros brėžinys ([PDF](#));
- Ūkinės veiklos infrastruktūros objektų apsaugos zonos ir SAZ apribojimų brėžinys ([PDF](#));
- Probleminių arealų brėžinys ([PDF](#));
- Priedai ([PDF](#)).

Klaipėdos miesto savivaldybės administracijos 2017 m. kovo 14 d. raštas Nr. (4.39.)-R2-749 ([PDF](#));

Pritarimas Klaipėdos miesto bendrojo plano keitimo koncepcijos variantui (teritorijos raidos alternatyvai) (sprendimas [PDF](#), schema [PDF](#));

Parengta koncepcija ir SPAV ataskaita ([nuoroda](#), [PDF](#));

Informacinis pranešimas apie parengtą SPAV ataskaitą ([nuoroda](#), [PDF](#));

Klaipėdos miesto bendrojo plano keitimo koncepcijos ir strateginio pasekmių aplinkai vertinimo (SPAV) ataskaitos viešo svarstymo susirinkimo protokolas ([PDF](#));

Pritarta Klaipėdos miesto bendrojo plano keitimo koncepcijai Klaipėdos miesto savivaldybės administracijos direktoriaus 2019 m. kovo 18 d. įsakymu Nr. AD1-477 „Dėl Klaipėdos miesto bendrojo plano keitimo koncepcijos“ pritarė Klaipėdos miesto bendrojo plano keitimo koncepcijai ([nuoroda](#), [PDF](#));

Bendrojo plano keitimo sprendiniai:

- Aiškinamasis raštas ([PDF](#));
- Pagrindinis brėžinys ([PDF](#));
- Pagrindinio brėžinio reglamentų lentelė ([PDF](#));
- Gyvenamųjų teritorijų brėžinys ([PDF](#));
- Kraštovaizdžio apsaugos ir tvarkymo brėžinys ([PDF](#));
- Kultūros vertybių apsaugos ir tvarkymo brėžinys ([PDF](#));
- Gatvių tinklo ir kategorijų bei infrastruktūros plėtros brėžinys ([PDF](#));
- Viešojo transporto maršruto tinklo ir dviračių trasų brėžinys ([PDF](#));

Lina Pozanovskiene

Nuo: Mante Amsiejiene
Išsiųsta: antradienis 2018 m. gegužė 8 14:31
Kam: Saulius Motieka; info@sweco.lt; info@urbanistika.lt; Šimkus Remigijus; Junevičiūtė Aušra; Belickas Vytautas; Gytis Kasperavicius; savivaldybe@klaipedos-r.lt; administracija@neringa.lt; vytautas.valancius@neringa.lt; iraida.bera123@gmail.com; azlumskiene@gmail.com; roma.bartkeviciene@gmail.com; irenag7@gmail.com; jonastamosaitis@gmail.com; danute.izvekoviene@gmail.com; antanas.gimbutas@gmail.com; virginija.jurgileviciene@gmail.com; vkavolis@gmail.com; vaida.gruode@gmail.com; adumbrauskaite1@gmail.com; timora.klaipeda@gmail.com; maka@hotmail.lt; renaldask0414@gmail.com; dnsb.skinija@inbox.lt; eimantas k; rasa.arc@gmail.com; inga.dailidiene@ku.lt; klaipcaritas@gmail.com; svyturioseniunaitija@gmail.com; vytautaslupeika@gmail.com; alduciukass@gmail.com; sk.tempas@gmail.com; sidabrine777@gmail.com; laipyniuparkas@inbox.lt; archsajunga@architektams.lt; edmundas@partneriai.com; lar@lar.lt; raimundas.grigaliunas@nvsc.lt; klaipeda@kpd.lt; vstt@vstt.lt; aaa@aaa.am.lt

Kopija: Lina Pozanovskiene
Tema: Klaipėdos m. bendrojo plano keitimo koncepcijos ir SPAV ataskaitos viešas svarstymas

Laba diena,

Kviečiame susipažinti su parengta SPAV ataskaita ir Klaipėdos miesto bendrojo plano keitimo koncepcija nuo š. m. gegužės 14 d. iki birželio 15 d. (imtina):

- planavimo organizatoriaus internetiniame tinklalapyje adresu <https://www.klaipeda.lt/lt/-lit-img-5000>;
- SPAV dokumentų rengėjo būstinėje žemiau nurodytu adresu (darbo dienomis nuo 7.30 iki 16.30 val.).

Taip pat kviečiame dalyvauti suinteresuotus visuomenės atstovus SPAV ataskaitos ir koncepcijos viešame pristatyme, kuris vyks š. m. birželio 15 d. 14.00 val. Klaipėdos miesto savivaldybės III a. posėdžių salėje (adresu: Liepų g. 11, Klaipėda).

Informaciją apie SPAV teikia PDV Vytautas Belickas el. p. vytautas.belickas@sweco.lt, tel. Nr. (8 5) 279 6088.

Informaciją apie koncepciją teikia PDV Saulius Motieka, el. p. saulius.motieka@urbanistika.lt, tel. Nr. (8 5) 261 9024.

Visa informacija apie projekto rengimo eigą skelbiama internetiniuose tinklapiuose:

- <https://www.klaipeda.lt/lt/-lit-img-5000>;
- https://www.tpdri.lt/web/guest/klaipedos-m/-/asset_publisher/YCfU2W2cgbHg/content/klaipedos-m-savivaldybes-lygmens-bendrieji-planai?redirect=http%3A%2F%2F10.10.52.52%2Fweb%2Fguest%2Fklaipedos-m.%3Fp_p_id%3D101_INSTANCE_YCfU2W2cgbHg%26p_p_lifecycle%3D0%26p_p_state%3Dnormal%26p_p_mode%3Dview%26p_p_col_id%3Dcolumn-2%26p_p_col_count%3D1.

Planavimo organizatorius – Klaipėdos miesto savivaldybės administracijos direktorius, Liepų g. 11, 91502 Klaipėda, tel. (8 46) 396 024, faks. (8 46) 410 047, el. p. planavimas@klaipeda.lt, interneto svetainė www.klaipeda.lt.

Bendrojo plano rengėjai - UAB „Urbanistika“ jungtinėje veikloje su UAB „Sweco Lietuva“, Žalgirio g. 90, 09303 Vilnius, tel. (8 5) 261 9024, el. p. info@urbanistika.lt, interneto svetainė www.urbanistika.lt.
Projekto vadovė: Andželika Kažienė, tel. (8 5) 212 0269, el. p. andzelika.kaziene@urbanistika.lt.

Plano SPAV dokumentų rengėjas – UAB „Sweco Lietuva“, V. Gerulaičio g.1, 08200 Vilnius, tel. (8 5) 26 22 621, faks. (8 5) 261 7507, el. p. info@sweco.lt, interneto svetainė www.sweco.lt.

Prašome šį informacinį pranešimą persiųsti kitiems, Jūsų nuomone suinteresuotiems asmenims.

Pagarbiai,

Mantė Černiūtė-Amšiejienė

URBANISTIKOS SKYRIAUS

vedėja

tel. (8 46) 39 60 24



KLAIPĖDA 2018
EUROPOS
SPORTO MIESTAS
EUROPEAN CITY OF SPORT

Atkurtai
Lietuvai
100

KLAIPĖDOS MIESTO SAVIVALDYBĖS ADMINISTRACIJOS
URBANISTINĖS PLĖTROS DEPARTAMENTAS
Liepų g. 11, 91502 Klaipėda



KLAIPĖDOS MIESTO SAVIVALDYBĖS ADMINISTRACIJA

Pagal sąrašą

2018-05-07 Nr. (4.36.)-R2-1356
I Nr.

INFORMACIJA APIE VIEŠĄ SUPAŽINDINIMĄ SU KLAIPĖDOS MIESTO BENDROJO PLANO KEITIMO KONCEPCIJA IR STRATEGINIO PASEKMIŲ APLINKAI VERTINIMO (SPAV) ATASKAITA

Informuojame, kad 2018 m. gegužės mėn. atliktas Klaipėdos miesto bendrojo plano keitimo koncepcijos (toliau-Koncepcija) strateginis pasekmių aplinkai vertinimas (toliau-SPAV) ir parengta ataskaita. **Susipažinti su parengta SPAV ataskaita ir koncepcija galima nuo š. m. gegužės 14 d. iki birželio 15 d.** (imtinai):

- planavimo organizatoriaus internetiniame tinklalapyje adresu <https://www.klaipeda.lt/lt/-lit-img-5000>;

- SPAV dokumentų rengėjo būstinėje žemiau nurodytu adresu (darbo dienomis nuo 7.30 iki 16.30 val.).

Pateikti pastabas bei pasiūlymus dėl SPAV ataskaitos kokybės ir koncepcijos galima planavimo organizatoriui žemiau nurodytu adresu arba el. paštu planavimas@klaipeda.lt **iki birželio 15 d. viešo susirinkimo pabaigos**. Visuomenė, teikdama pasiūlymus turi nurodyti:

- fiziniai asmenys - nurodyti vardą, pavardę ir adresą pagal deklaruotą gyvenamąją vietą; nurodyti pasiūlymo teikimo datą, pasiūlymo esmę (pasiūlymas turi būti aiškus ir suprantamas); raštu pateiktas pasiūlymas turi būti pasirašytas;

- juridiniai asmenys – nurodyti teikiančiojo asmens vardą, pavardę ir juridinio asmens pavadinimą bei buveinės adresą; nurodyti pasiūlymo teikimo datą, pasiūlymo esmę (pasiūlymas turi būti aiškus ir suprantamas); raštu pateiktas pasiūlymas turi būti pasirašytas.

Po viešo susirinkimo pasiūlymai dėl plano SPAV ataskaitos kokybės ir koncepcijos bus nepriimami.

Vieša koncepcijos brėžinių ekspozicija vyks nuo š. m. gegužės 23 d. iki birželio 15 d. Klaipėdos miesto savivaldybės (adresu: Liepų g. 11, Klaipėda) I a. skelbimų lentoje, su SPAV ataskaitos ir koncepcijos aiškinamojo rašto dokumentacija minėtu laikotarpiu bus galima susipažinti 116 kab.

Supažindinimo su SPAV ataskaita ir koncepcija viešas susirinkimas įvyks š. m. birželio 15 d. 14.00 val. Klaipėdos miesto savivaldybės III a. posėdžių salėje (adresu: Liepų g. 11, Klaipėda). Kviečiame dalyvauti suinteresuotus visuomenės atstovus.

Informuojame, kad Klaipėdos miesto savivaldybės teritorijos bendrojo plano sprendinių įgyvendinimo stebėsenos (monitoringo) metu ir galiojančio bendrojo plano keitimo metu gauti pasiūlymai yra registruoti nustatyta tvarka ir jie bus nagrinėjami sprendinių konkretizavimo metu, todėl teikti papildomų pasiūlymų tais pačiais klausimais nėra tikslinga.

Planavimo organizatorius – Klaipėdos miesto savivaldybės administracijos direktorius, Liepų g. 11, 91502 Klaipėda, tel. (8 46) 396 024, faks. (8 46) 410 047, el. p. planavimas@klaipeda.lt, interneto svetainė www.klaipeda.lt.

Bendrojo plano rengėjai - UAB „Urbanistika“ jungtinėje veikloje su UAB „Sweco Lietuva“, Žalgirio g. 90, 09303 Vilnius, tel. (8 5) 261 9024, el. p. info@urbanistika.lt, interneto svetainė www.urbanistika.lt. Projekto vadovė: Andželika Kažienė, tel. (8 5) 212 0269, el. p. andzelika.kaziene@urbanistika.lt. Informaciją apie koncepciją teikia PDV Saulius Motieka, el. p. saulius.motieka@urbanistika.lt, tel. Nr. (8 5) 261 9024.

Plano SPAV dokumentų rengėjas – UAB „Sweco Lietuva“, V. Gerulaičio g.1, 08200 Vilnius, tel. (8 5) 26 22 621, faks. (8 5) 261 7507, el. p. info@sweco.lt, interneto svetainė www.sweco.lt. Informaciją teikia PDV Vytautas Belickas el. p. vytautas.belickas@sweco.lt, tel. Nr. (8 5) 279 6088.

Taip pat informuojame, kad visa informacija apie projekto rengimo eigą skelbiama internetiniuose tinklapiuose:

- <https://www.klaipeda.lt/lt/-lit-img-5000>;
- <https://www.tpdriis.lt/web/guest/klaipedos-m./->

[/asset_publisher/YCfU2W2cgbHg/content/klaipedos-m-savivaldybes-lygmens-bendrieji-planai?redirect=http%3A%2F%2F10.10.52.52%2Fweb%2Fguest%2Fklaipedos-m.%3Fp_p_id%3D101_INSTANCE_YCfU2W2cgbHg%26p_p_lifecycle%3D0%26p_p_state%3Dnormal%26p_p_mode%3Dview%26p_p_col_id%3Dcolumn-2%26p_p_col_count%3D1.](#)

Savivaldybės administracijos direktorius

Saulius Budinas



Atkurtai
Lietuvai
100

RAŠTO „INFORMACIJA APIE VIEŠĄ SUPAŽINDINIMĄ SU KLAIPĖDOS MIESTO BENDROJO PLANO KEITIMO KONCEPCIJA IR STRATEGINIO PASEKMIŲ APLINKAI VERTINIMO (SPAV) ATASKAITA“ GAVĖJŲ SĄRAŠAS PAŠTU:

Eil. Nr.	Vardas pavardė	Adresas
1.		
2.		
3.		
4.		
5.		
6.		
7.	UAB "Lidl Lietuva"	Viršuliškių skg. 34-1, 0513 Vilnius
8.		
9.		
10.		
11.		
12.		
13.	Poilsio namų ir kitų negamybinių pastatų savininkų bendrija "Bangos Aidas"	Skautų g. 19, 92281 Klaipėda
14.		
15.		
16.	UAB "Frezijų puokštė", dir. Živilė Kristutienė	Jaunystės g. 1, 91274 Klaipėda
17.		
18.	UAB "Ekoekspertai"	Liepų g. 4, 92114 Klaipėda
19.		
20.		
21.	MB "Energo Projektas"	Dubysos g. 60, 94107 Klaipėda
22.		
23.	UAB "Žardupiai"	Šilutės pl. 25, 95107 Klaipėda
24.		
25.	UAB "Taikos turtas"	Ozo g. 25, 07150 Vilnius
26.		
27.		
28.		
29.	Molo g. seniūnaitė Marija Kalendė	Molo g.60-1,92278 Klaipėda
30.	Melnragės bendruomenės pirmininkas Ramūnas Kapučinskas	Molo g.60-1,92278 Klaipėda
31.	Poilsio namų ir kitų negamybinių pastatų savininkų bendrija „Bangos aidas“	Skautų g. 7-21, 92281 Klaipėda
32.	A. Griciaus autotransporto įmonė	Jūrininkų pr. 27, 95225 Klaipėda

PAPRASTŲJŲ KORESPONDENCIJOS SIUNTŲ SĄRAŠAS Nr. _____ Pateikimo siųsti data 2018-05-07Pateikta į Klaipėdos centrinis paštas
(pašto / padalinio pavadinimas)Verslo kliento pavadinimas Klaipėdos miesto savivaldybės administracija, Liepų g. 11, 91502 Klaipėda
(vardas ir pavardė ar pavadinimas, tikslus adresas, pašto kodas)sutarties Nr. J9-1045

□ Suskirstyta pagal zonas		□ Suskirstyta pagal zonas abėcėlės tvarka	□ Pateikta siųsti į tarifuose nurodytas vietas	□ Pateikta siųsti po 15 kalendorinės mėnesio dienas			□ Apmokėta pašto ženklais	□ Paimta iš pašto siuntų dėžės
				Sunkesnė kaip 20 g, iki 50 g	Sunkesnė kaip 50 g, iki 100 g	Sunkesnė kaip 100 g, iki 500 g		
□ Suskirstyta pagal zonas		iki 20 g	iki 20 g, iki 50 g	iki 50 g, iki 100 g	Sunkesnė kaip 100 g, iki 500 g	Sunkesnė kaip 500 g, iki 1000 g	Sunkesnė kaip 1000 g, iki 2000 g	Iš viso
Korespondencijos siuntų skaičius, vnt.								
Korespondencijos siunta								
Mazoji korespondencijos siunta	Lietuvoje	Pirmenybinė				X	X	29
		Nepirmenybinė	29			X	X	
		Pirmenybinė				X	X	
	Lietuvoje	Nepirmenybinė				X	X	3
		Pirmenybinė	3			X	X	
		Nepirmenybinė				X	X	
Didžioji korespondencijos siunta	Lietuvoje	Pirmenybinė	X			X	X	
		Nepirmenybinė	X			X	X	
		Pirmenybinė	X			X	X	
	Lietuvoje	Nepirmenybinė	X			X	X	
		Pirmenybinė	X			X	X	
		Nepirmenybinė	X			X	X	

KLAIPĖDA
2018-05-07
LIETUVOS PAŠTAS

KLAIPĖDOS MĖSTO SAVIVALDYBĖS ADMINISTRACIJOS
DOKUMENTŲ VALDYMO SKYRIUS
Pašto datos spaudas
Datos spaudas

AAS
ALIMA
DUOKO
A. B. J.

Urbanistikos skyriaus vyr. specialistė Lina Požanovskienė
(pateikusio asmens pareigos, vardas ir pavardė, parašas)

(priėmusio darbuotojo pareigos, vardas ir pavardė, parašas)



KLAIPĖDOS MIESTO SAVIVALDYBĖS ADMINISTRACIJA

Pagal sąrašą

2018-05-07 Nr. (4.36.)-R2-1355
I Nr.

INFORMACIJA APIE VIEŠĄ SUPAŽINDINIMĄ SU KLAIPĖDOS MIESTO BENDROJO PLANO KEITIMO KONCEPCIJA IR STRATEGINIO PASEKMIŲ APLINKAI VERTINIMO (SPAV) ATASKAITA

Informuojame, kad 2018 m. gegužės mėn. atliktas Klaipėdos miesto bendrojo plano keitimo koncepcijos (toliau-Koncepcija) strateginis pasekmių aplinkai vertinimas (toliau-SPAV) ir parengta ataskaita. **Susipažinti su parengta SPAV ataskaita ir koncepcija galima nuo š. m. gegužės 14 d. iki birželio 15 d.** (imtinai):

- planavimo organizatoriaus internetiniame tinklalapyje adresu <https://www.klaipeda.lt/lt/-lit-img-5000>;

- SPAV dokumentų rengėjo būstinėje žemiau nurodytu adresu (darbo dienomis nuo 7.30 iki 16.30 val.).

Pateikti pastabas bei pasiūlymus dėl SPAV ataskaitos kokybės ir koncepcijos galima planavimo organizatoriui žemiau nurodytu adresu arba el. paštu planavimas@klaipeda.lt **iki birželio 15 d. viešo susirinkimo pabaigos**. Visuomenė, teikdama pasiūlymus turi nurodyti:

- fiziniai asmenys - nurodyti vardą, pavardę ir adresą pagal deklaruotą gyvenamąją vietą; nurodyti pasiūlymo teikimo datą, pasiūlymo esmę (pasiūlymas turi būti aiškus ir suprantamas); raštu pateiktas pasiūlymas turi būti pasirašytas;

- juridiniai asmenys – nurodyti teikiančiojo asmens vardą, pavardę ir juridinio asmens pavadinimą bei buveinės adresą; nurodyti pasiūlymo teikimo datą, pasiūlymo esmę (pasiūlymas turi būti aiškus ir suprantamas); raštu pateiktas pasiūlymas turi būti pasirašytas.

Po viešo susirinkimo pasiūlymai dėl plano SPAV ataskaitos kokybės ir koncepcijos bus nepriimami.

Vieša koncepcijos brėžinių ekspozicija vyks nuo š. m. gegužės 23 d. iki birželio 15 d. Klaipėdos miesto savivaldybės (adresas: Liepų g. 11, Klaipėda) I a. skelbimų lentoje, su SPAV ataskaitos ir koncepcijos aiškinamojo rašto dokumentacija minėtu laikotarpiu bus galima susipažinti 116 kab.

Supažindinimo su SPAV ataskaita ir koncepcija viešas susirinkimas įvyks š. m. birželio 15 d. 14.00 val. Klaipėdos miesto savivaldybės III a. posėdžių salėje (adresas: Liepų g. 11, Klaipėda). Kviečiame dalyvauti suinteresuotus visuomenės atstovus.

Informuojame, kad Klaipėdos miesto savivaldybės teritorijos bendrojo plano sprendinių įgyvendinimo stebėsenos (monitoringo) metu ir galiojančio bendrojo plano keitimo metu gauti pasiūlymai yra registruoti nustatyta tvarka ir jie bus nagrinėjami sprendinių konkretizavimo metu, todėl teikti papildomų pasiūlymų tais pačiais klausimais nėra tikslinga.

Planavimo organizatorius – Klaipėdos miesto savivaldybės administracijos direktorius, Liepų g. 11, 91502 Klaipėda, tel. (8 46) 396 024, faks. (8 46) 410 047, el. p. planavimas@klaipeda.lt, interneto svetainė www.klaipeda.lt.

Bendrojo plano rengėjai - UAB „Urbanistika“ jungtinėje veikloje su UAB „Sweco Lietuva“, Žalgirio g. 90, 09303 Vilnius, tel. (8 5) 261 9024, el. p. info@urbanistika.lt, interneto svetainė www.urbanistika.lt. Projekto vadovė: Andželika Kažienė, tel. (8 5) 212 0269, el. p. andzelika.kaziene@urbanistika.lt. Informaciją apie koncepciją teikia PDV Saulius Motieka, el. p. saulius.motieka@urbanistika.lt, tel. Nr. (8 5) 261 9024.

Plano SPAV dokumentų rengėjas – UAB „Sweco Lietuva“, V. Gerulaičio g.1, 08200 Vilnius, tel. (8 5) 26 22 621, faks. (8 5) 261 7507, el. p. info@sweco.lt, interneto svetainė www.sweco.lt. Informaciją teikia PDV Vytautas Belickas el. p. vytautas.belickas@sweco.lt, tel. Nr. (8 5) 279 6088.

Taip pat informuojame, kad visa informacija apie projekto rengimo eigą skelbiama internetiniuose tinklapiuose:

- <https://www.klaipeda.lt/lt/-lit-img-5000>;
- <https://www.tpdri.lt/web/guest/klaipedos-m./->

[/asset_publisher/YCfU2W2cgbHg/content/klaipedos-m-savivaldybes-lygmens-bendrieji-planai?redirect=http%3A%2F%2F10.10.52.52%2Fweb%2Fguest%2Fklaipedos-m.%3Fp_p_id%3D101_INSTANCE_YCfU2W2cgbHg%26p_p_lifecycle%3D0%26p_p_state%3Dnormal%26p_p_mode%3Dview%26p_p_col_id%3Dcolumn-2%26p_p_col_count%3D1.](#)

Savivaldybės administracijos direktorius

Saulius Budinas



KLAIPĖDA 2018
EUROPOS
SPORTO MIESTAS
EUROPEAN CITY OF SPORT

Atkurtai
Lietuvai
100

M. Černiūtė-Amšiejienė, tel. (8 46) 39 60 24, el. p. mante.amsiejiene@klaipeda.lt

RAŠTO „INFORMACIJA APIE VIEŠĄ SUPAŽINDINIMĄ SU KLAIPĖDOS MIESTO BENDROJO PLANO KEITIMO KONCEPCIJA IR STRATEGINIO PASEKMIŲ APLINKAI VERTINIMO (SPAV) ATASKAITA“ GAVĖJŲ SĄRAŠAS EL. PAŠTU:

Eil. Nr.	Vardas pavardė	El. pašto adresas
1.		
2.		
3.	AB "Klaipėdos energija"	klenergija@klenergija.lt
4.	UAB "Bilukas"	bilukas@Klaipeda.omnitel.net bilukas3@gmail.com
5.		
6.		
7.		
8.		
9.		
10.		
11.		
12.		
13.		
14.	U „Apoil“	apoil@apoil.lt
15.		
16.		
17.		
18.	TS-LKD MP skyrius	Kazys.bagdonas@gmail.com
19.		
20.		
21.	UAB „L80“	aurimas@bntp.lt
22.		
23.		
24.	VšĮ „Dviraičių kultūra“	info@dviraciukultura.lt
25.	UAB „Ferteksos transportas“	main@fertex.lt
26.	UAB „JMA centras“	info@jmac.lt
27.	KMSA Paveldosaugos skyrius	Vitalijus.juska@klaipeda.lt
28.		
29.		
30.	VšĮ „Klaipėdos irklavimo centras“	Liudvikas.mileska@gmail.com
31.	UAB „Studija 33“	info@s33.lt
32.	UAB "Tameka" dir. Nijolė Grigalevičienė	tameka.kl@gmail.com
33.	AB „Smiltynės perkėla“	info@keltas.lt
34.	UAB "Apsaga"	info@apsaga.lt
35.	UAB "Klaipėdos pienas" gen. dir. Rita Pažemeckaitė-Digrienė	info@klpienas.lt
36.	Žolynų gatvės bendruomenė	zolynu@gmail.com
37.	UAB "Redivivus"	Bernardas.kemundris@gmail.com

		Rimas.stavaris@gmail.com
38.	UAB "Centrinis Klaipėdos terminalas"	info@ckt.lt
39.	UAB "Redivivus"	bachmanozeme@gmail.com
40.	UAB „Pušis“	info@woodline.lt
41.	AB "Klaipėdos mediena"	info@mediena.lt
42.		
43.		
44.		
45.	UAB "L80" dir. A. Lygnugaris	a.lygnugaris@vinvesta.com
46.	AB "Klaipėdos nafta"	info@oil.lt
47.	UAB "Transekspedicija invest"	invest@transekspedicija.lt
48.	UAB "Akronita"	info@aturtas.lt
49.		
50.		
51.		
52.		
53.		
54.	UAB "Industrius"	markaitismarius@yahoo.com; laura.jagusinskiene@dnb.lt
55.		
56.	UAB "Kamineros grupė"	klaipeda@kaminera.lt
57.	UAB "Ventė", dir. Jolanta Tumienė	klaipeda@kaminera.lt
58.	Asociacija Melnragės bendruomenė	balticclub@gmail.com maka@hotmail.lt
59.	UAB „Aterna“ (Advokatės Janinos Umbrasienės kontora)	darius@stalionis.lt
60.	Girulių seniūnaitis Viktoras Kavolis	vkavolis@gmail.com
61.		
62.	UAB "Inkomsta" dir. Aurimas Černeckas	info@inkomsta.lt
63.	UAB "Expo vakarai" A. Sadauskaitė	info@expo-vakarai.lt
64.	UAB "Hafen LT"	info@autoerdve.lt
65.		
66.	UAB "Eligus"	eligijus.rupslaukis@gmail.com
67.		
68.	Klaipėdos miesto sav. tarybos narys Algirdas Grublys	Algirdas.grublys@klaipeda.lt
69.	UAB "Kuusamet"	info@kuusamet.lt
70.	UAB "Stasmila" Valdemaras Zumaras	uabstasmila@gmail.com
71.	UAB "Centrinis Klaipėdos terminalas"	info@ckt.lt
72.	UAB "Klaibuta"	info@klaibuta.lt
73.	UAB „SCT Lubricants“	inf@activegroup.lt; klaipeda@sct.lt
74.	UAB Klaipėdos jūrų krovinių kompanija „Bega“	bega@bega.lt; r.locaitis@bega.lt

75.	AB „Klaipėdos jūrų krovinių kompanija“ KLASCO	info@klasco.lt
76.		
77.	MB „Svencelės bendruomenė“	admin@islands.lt
78.	V. Vilko komercinė firma	vilko.komercine@gmail.com
79.	UAB "Saulėgauda"	info@pprojektai.lt
80.	Saulėtekio g. seniūnaitė Rasa Arcišauskienė	rasa.arc@gmail.com, paupiubendruomene@gmail.com
81.	Asociacijos Paupių bendruomenė	rasa.arc@gmail.com, paupiubendruomene@gmail.com
82.	UAB "Ecoservice Klaipėda"	info@ecoservice.lt
83.	UAB "ICS projektus group"	ics@icsprojectus.lt
84.		
85.	Saulėtekio g. seniūnaitė Rasa Arcišauskienė	rasa.arc@gmail.com
86.	IĮ S.Jokužio leidykla-spaustuė	info@spaustuve.lt
87.		
88.	KMSA Kultūros skyrius	kristina.skiotyte@klaipeda.lt
89.	UAB "Kamineros grupė"	klaipeda@kaminera.com
90.	KMSA Turto skyrius	Edvardas.Simokaitis@klaipeda.lt
91.	LR Žemės ūkio ministerija	zum@zum.lt; ramune.mickuviene@zum.lt
92.	KMSA Socialinės paramos skyrius	sonata.jakiene@klaipeda.lt
93.	VŠĮ „Klaipėdos jachtklubas“	info@klaipedosjachtklubas.lt
94.	Saulėtekio g. seniūnaitė Rasa Arcišauskienė	rasa.arc@gmail.com
95.	Lietuvos jūrininkų sąjunga	info@ljs.lt
96.	Klaipėdos miesto saviavldybės tarybos miesto plėtros ir strateginio planavimo komitetas	Algirdas.Grublys@klaipeda.lt
97.		
98.	UAB „Marinatas“	paulius.naujokas@gmail.com
99.	KMSA Žemėtvarkos skyrius	raimonda.gruziene@klaipeda.lt
100.	Lietuvos jūrų krovinių asociacija	info@ljkka.lt
101.		
102.	AB „Lietuvos geležinkeliai“	lgkanc@litrail.lt
103.	VĮ „Turto bankas“	info@turtas.lt
104.	VĮ Klaipėdos valstybinio jūrų uosto direkcija	info@port.lt
105.	SPC LÉgal, advokatų profesinė bendrija, atstovauja UAB "IRIS"	info@spclegal.lt
106.	VŠĮ "Pasakėlė"	info@pasakele.lt
107.	LKAB "Klaipėdos smeltė"	smelte@smelte.lt
108.	Lietuvos kariuomenės logistikos valdybos įgūlių aptarnavimo tarnyba	laura.prokuraityte@mil.lt

Lina Pozanovskiene

Nuo: Lina Pozanovskiene
Išsiųsta: pirmadienis 2018 m. gegužė 7 16:51
Kopija:

Tema: informacinis pranešimas
Priedai: 2018-05-07 (4.36.)-R2-1355.pdf

Laba diena,

Siunčiu informacinį raštą 2018-05-07 Nr. (4.36.)-R2-1355.

*Pagarbiai,
Lina Požanovskienė
Urbanistikos skyriaus, vyr. specialistė
Klaipėdos miesto savivaldybės administracija
tel.: 8 46 39 32 27
el. p. lina.pozanovskiene@klaipeda.lt*



Klaipėdos miesto savivaldybės administracija
Liepų g. 11, 91502 Klaipėda

Lina Pozanovskiene

Nuo: Lina Pozanovskiene
Išsiųsta: antradienis 2018 m. gegužė 8 08:44
Tema: informacinis pranešimas
Priedai: 2018-05-07 (4.36.)-R2-1355.pdf

Laba diena,

Siunčiu informacinį raštą 2018-05-07 Nr. (4.36.)-R2-1355.

*Pagarbiai,
Lina Požanovskienė
Urbanistikos skyriaus, vyr. specialistė
Klaipėdos miesto savivaldybės administracija
tel.: 8 46 39 32 27
el. p. lina.pozanovskiene@klaipeda.lt*



Klaipėdos miesto savivaldybės administracija
Liepų g. 11, 91502 Klaipėda

**KLAIPĖDOS MIESTO BENDROJO PLANO KEITIMO KONCEPCIJOS IR STRATEGINIO
PASEKMIŲ APLINKAI VERTINIMO (SPAV) ATASKAITOS
VIEŠO SVARSTYMO
SUSIRINKIMO PROTOKOLAS**

2018 m. birželio 20 d. Nr. ADM1-204

Data ir laikas:	2018-06-15 14:00 val.
Vieta:	Klaipėdos miesto savivaldybės posėdžių salė (III a.), Liepų g. 11, Klaipėda
Posėdžio pirmininkas:	Klaipėdos miesto savivaldybės administracijos direktorius Saulius Budinas
Posėdžio sekretorė:	UAB „Sweco Lietuva“ Aplinkos padalinio vyr. specialistė Aušra Junevičiūtė
Dalyvavo:	dalyvių sąrašas pridedamas
Darbotvarkė:	Planavimo organizatoriaus įvadinis žodis, pirmininko ir sekretoriaus paskyrimas Viešo svarstymo susirinkimo tvarka Klaipėdos miesto bendrojo plano keitimo rengimo eiga Klaipėdos miesto bendrojo plano keitimo koncepcijos pristatymas Klaipėdos miesto bendrojo plano keitimo koncepcijos strateginio pasekmių aplinkai vertinimo ataskaitos pristatymas Iki viešo svarstymo susirinkimo gauti pasiūlymai dėl SPAV ir koncepcijos. Kaip planuojama tikslinti koncepciją atsižvelgiant į visuomenės pasiūlymus Klausimai – atsakymai

Planavimo organizatoriaus įvadinis žodis

Susirinkimo pradžioje Klaipėdos miesto savivaldybės administracijos direktorius S. Budinas trumpai pristatė rengiamo Klaipėdos miesto bendrojo plano (toliau - BP) keitimo principus, plano organizatorių ir rengėjus, pažymėjo, kad bendrojo plano sprendiniai rengiami iki 2030 m., miesto vystymo koncepcija - iki 2050 m., t.y. planas numato ilgalaikę miesto vystymo perspektyvą. Informavo, kad koncepcija buvo pristatyta Klaipėdos rajono savivaldybei ir VĮ Klaipėdos valstybinio jūrų uosto direkcijai. Pasiūlė susirinkimo pirmininko (S. Budino) ir sekretorės (A. Junevičiūtės) kandidatūras, dėl kurių susirinkimo dalyviai neprieštaravo. Supažindino su susirinkimo eigos tvarka. Pasiūlyta svarstymui skirti 2 valandas: 1 valanda pristatymui, 1 valanda – klausimams ir atsakymams. Susirinkimo dalyviai šiam siūlymui neprieštaravo. Susirinkimo pirmininkas pažymėjo, kad susirinkimo metu galima teikti pasiūlymus rengiamam planui, juos reikia užregistruoti pas sekretorę.

Viešo svarstymo susirinkimo tvarka

Klaipėdos miesto savivaldybės Urbanistikos skyriaus vedėja M. Černiūtė – Amšiejienė susirinkimo dalyvius informavo apie susirinkimo bendrą tvarką, nurodė, kad S. Motieka pristatys Klaipėdos miesto bendrojo plano keitimo koncepciją, V. Belickas - Klaipėdos miesto bendrojo plano keitimo koncepcijos SPAV ataskaitą. Priminė pasiūlymų dėl Klaipėdos m. BP ir SPAV teikimo tvarką ir nurodė, kad pageidaujantieji pateikti pastabas ir pasiūlymus tai gali padaryti iki susirinkimo pabaigos, jas nustatyta tvarka užregistruojant pastabų ir pasiūlymų registracijos žurnale. Pažymėjo, kad jei pasiūlymai buvo teikti, jų kartoti nebereikia. Po

susirinkimo pastabos ir pasiūlymai dėl Klaipėdos m. BP koncepcijos ir SPAV nebebus priimami. Į visus pasiūlymus, kurie pateikti raštu, bus atsakyta raštu.

M. Černiūtė – Amšiejienė informavo, kad susirinkimo eiga bus įrašoma į audio priemones bei protokoluojama. Susirinkimo protokolas bus parengtas per 3 darbo dienas nuo šio susirinkimo dienos.

M. Černiūtė – Amšiejienė informavo, kad iki šio susirinkimo etapo yra gauta apie 170 pasiūlymų, tikslaus jų skaičiaus įvardinti negalima, nes jie nuolat siunčiami. Dar kartą akcentavo, kai jei pasiūlymas yra pateiktas, jo naujai teikti nereikia, nes viskas yra suvedama į GIS sistemą ir internetiniame puslapyje galima susipažinti kokias vietas koks pasiūlymas yra pateiktas.

Klaipėdos miesto bendrojo plano keitimo rengimo eiga

M. Černiūtė – Amšiejienė trumpai pristatė iki šiol atliktus Klaipėdos miesto bendrojo plano keitimo darbus. Nurodė, kad buvo vykdyta Klaipėdos m. BP sprendinių įgyvendinimo stebėseną ir remiantis jos rezultatais nutarta, kad reikia atnaujinti dabartinį bendrąjį planą. 2014 m. gruodžio 18 d. Klaipėdos miesto savivaldybės taryba pritarė stebėsenos ataskaitai ir atitinkamai, paruošus tarybos sprendimą, nutarta pradėti Klaipėdos miesto bendrojo plano keitimą. Tuomet pradėtas parengiamasis etapas: parengta programa, sąlygos, parinktas bendrojo plano rengėjas, atlikta gyventojų apklausa, kuri buvo išsamiai pristatyta. Toliau prasidėjo Klaipėdos miesto bendrojo plano rengimo etapas, buvo atliktas esamos būklės įvertinimas, po to pereita prie bendrųjų sprendinių formavimo – koncepcijos. M. Černiūtė – Amšiejienė nurodė, kad daug kam kilo klausimų kodėl buvo pritarta antrai miesto vystymo alternatyvai, o dabar rengiama jau šiek tiek kitokia alternatyva. Atsižvelgiant į tai, kad mieste yra rengiami du bendrieji planai ir atsižvelgiant į Uosto bendrojo plano keturias koncepcines alternatyvas, buvo parengtos keturios miesto plėtros/raidos alternatyvos, iš kurių, Klaipėdos miesto savivaldybės taryba, pasirinko antrąją. Tolimesni bendrojo plano darbai buvo tęsiami imant pagrindu antrąją alternatyvą ir atsižvelgiant į Susisiekimo ministerijos pasirinktą Uosto bendrojo plano ketvirtą alternatyvą ir dalykinių sąlygų sąvadą.

M. Černiūtė – Amšiejienė informavo, kad šiai dienai taip pat yra parengta Klaipėdos m. BP keitimo SPAV ataskaita ir mėnesį vyko jos viešinimo procedūros.

M. Černiūtė – Amšiejienė trumpai apibūdino tolimesnius darbus. Užbaigus SPAV procedūras planuojama teikti parengtą koncepciją tarybai ir planavimo organizatoriui pritarimui. Po to bus rengiami konkretizuoti sprendiniai, kuriuose bus nustatytos detalesnės galimybės ir apribojimai tam tikroms teritorijoms. Rugsėjo mėnesį planuojama pradėti baigiamąjį etapą – t.y. paskutinį viešąjį svarstymą, po kurio bus derinimas su sąlygas išdavusiomis institucijomis, tikrinimas, tvirtinimas ir registravimas. Kitų metų pradžioje planuojama turėti užbaigtą planą, kuriuo turės visi vadovautis. Patvirtinus Klaipėdos m. BP vėl bus grįžtama prie pirmosios stadijos – sprendinių įgyvendinimo stebėsenos, ir vėl, atsižvelgiant į besikeičiančią situaciją, kažkada bus galimybė keisti planą.

Klaipėdos miesto bendrojo plano keitimo koncepcijos pristatymas

S. Motieka pristatydamas Klaipėdos m. BP koncepcinius sprendinius, akcentavo, kad koncepcija yra ne detalūs brėžiniai, šiame etape konkretūs sklypai nenagrinėjami. Koncepcija – tai požiūris, sumanymas, principas, kryptis, kuri apsisprendžia kaip toliau vykdyti bendrojo plano procedūras ir rengti konkretizuotus bendrojo plano sprendinius. Pažymėjo, kad bendrasis planas strateginių ar politinių veiksmų neplanuoja. Bendrojo plano koncepcija buvo rengiama tampriai bendradarbiaujant su organizatoriumi ir išklausančiam tikras interesų grupes. Planas rengiamas miesto gyventojams, tad siekiama įsiklausyti į jų nuomonę ir lūkesčius. Pažymėjo, kad šiuo metu susidariusi beprecedentė padėtis, kai mieste rengiami du skirtingų lygmenų teritorijų planavimo dokumentai: miesto (savivaldybės lygmens) ir uosto (valstybinio lygmens).

Šiems dviems planams sujungti į vieną vientisą darinį yra parengtas ir patvirtintas dalykinių sąlygų sąvadas. Atlikus esamos būklės analizę išskirti probleminiai arealai, kurie ypač svarbūs rengiant miesto viziją ir bendrojo plano koncepciją. S. Motieka papasakojo kaip buvo nagrinėjamos Klaipėdos miesto bendrojo plano keitimo raidos alternatyvos ir parinkta tinkamiausia alternatyva tolimesniam vystymui ir nagrinėjimui. Koncepcijoje parengti du variantai, t.y. pagal esamą bendrąjį planą (kas būtų jei nekeistume dabar galiojančio bendrojo plano) ir antras variantas pagal naują miesto vystymo viziją. Abiem variantams atlikti palyginimai pagal bazinius rodiklius (teritorijų plėtros, gyventojų skaičius ir kt.). S. Motieka pažymėjo, kad rengiant bendrojo plano keitimą svarbu įvertinti Klaipėdos miesto išorinės priemiestinės zonos įtaką „dienos gyventojų“ pokyčiui, Klaipėdos miesto integracines ribas, gamtinį karkasą. Akcentavo, kad Klaipėdoje tikro gamtinio karkaso, išskyrus miesto šiaurinę dalį, nėra. Gamtinio karkaso elementai bus nagrinėjami konkretizuojant bendrojo plano sprendinius. Rengiant koncepciją taip pat buvo vertintas kultūros paveldas, transporto sistema.

S. Motieka vizualiai parodė pirmąjį (pagal dabar galiojantį bendrąjį planą) ir antrąjį (pagal organizatoriaus ir rengėjo pasiūlytą variantą) koncepcijos variantus. Pirmasis variantas yra žymiai smulkesnis, detalesnis ir norint pritraukti investicijas ar padaryti kitokius „judesius“ jį reikia keisti, nes jis labai stabdo progresą, lėšų ir teritorijų įsisavinimą ir t.t. Parengtoje bendrojo plano koncepcijoje yra parodytos sustambintos teritorijos ir „visa puokštė“ galimų teritorijos naudojimo funkcijų. Lyginant abu variantus, pirmasis nuo antrojo skiriasi kardinaliai. Pirmajame pavaizduoti teritorijų naudojimo būdai, tai - detalusis bendrasis planas. Antruoju atveju orientuojamasi į funkcinį teritorijų naudojimą, kas yra bendrojo plano prerogatyva. Pirmajame koncepcijos variante matoma daug spalvų viename rajone, o antrajame - vaizduojama apibendrinta vyraujanti funkcinio prioriteto zona, kuri sprendinių konkretizavimo etape, pagal prioritetų paskaidymą, bus pasmulkinta ir išdetaizuota tiek, kad būtų galima tam tikrai užstatymo zonai priskirti konkrečius teritorijų naudojimo būdus. Koncepcijos rengimo etape atlikta ekspertinė bendrojo plano koncepcijos variantų analizė pagal tam tikrus aspektus parodė, kad antrasis koncepcijos variantas yra truputį geresnis.

Klaipėdos miesto bendrojo plano keitimo koncepcijos strateginio pasekmių aplinkai vertinimo ataskaitos pristatymas

V. Belickas pristatė bendrojo plano koncepcinių alternatyvų strateginio pasekmių aplinkai vertinimo procedūras. Buvo parengtas SPAV apimties nustatymo dokumentas, kuris pateiktas subjektams ir gautos jų išvados, dauguma jų dokumentui pritarė su tam tikromis pastabomis. Atsižvelgiant į subjektų pastabas parengta SPAV ataskaita. Pristatytos SPAV ataskaitos viešinimo procedūros, nurodant kur buvo paskelbta apie parengtą ataskaitą ir jos viešą pristatymą. Vertinimas atliktas Klaipėdos miesto teritorijos bendrojo plano keitimo pirmai koncepcijai, kuri atitinka situaciją, jei Klaipėdos miestas būtų vystomas pagal šiuo metu galiojančio BP sprendinius, ir antrai koncepcijai, kuomet įgyvendinami BP keitimo sprendiniai. Abi koncepcijos buvo lyginamos su esama būkle. Atliktas kiekybinis alternatyvų vertinimas remiantis funkcinių teritorijų pokyčiais. Kitas vertinimas buvo daugiau kokybinis pagal pasekmes gamtinei (aplinkos orui, klimatui, paviršiniam vandeniui, dirvožemiui, žemės gelmėms, krantams, kraštovaizdžiui, bioįvairovei, saugomoms gamtinėms teritorijoms ir kt.), socialinei (visuomenės sveikatos, socialinių aspektų) ir ekonominei (materialaus turto, nuosavybės ir kt.) aplinkai. Visas vertinimas buvo pagrįstas tvaraus vystymo principu. Vertinimas atliktas remiantis jau atlikto Klaipėdos valstybinio jūrų uosto bendrojo plano SPAV ataskaitos rezultatais ir išvadomis, kadangi dalis antros koncepcijos sprendinių apima uosto teritorijos vystymo galimybes. V. Belickas pažymėjo, kad šis vertinimas yra strateginis, tad dauguma koncepcijoje planuojamų sprendinių papuls į poveikio aplinkai vertinimo procedūrų apimtį ir aprėptį ir bus konkrečiai detaizuojami ir vertinami žinant kur kokia planuojama ūkinė veikla bus vykdoma.

V. Belickas detalai pristatė galimas Klaipėdos miesto bendrojo plano koncepcinių alternatyvų pasekmes orui, paviršiniam vandeniui, dirvožemiui, žemės gelmėms, krantams, bioįvairovei, saugomoms teritorijoms,

kultūros paveldui, visuomenės sveikatai, socialinei ir ekonominei aplinkai. Kiekybiniai alternatyvų vertinimo rezultatai rodo, kad keičiasi vandens, augalija apaugusių teritorijų kiekis, tačiau vertingosios augalijos plotai didėja. Ženkliai keičiasi gyvenamosios, visuomeninės ir komercinės paskirties teritorijos, abiejose alternatyvose tie plotai didėja, pramonės ir sandėliavimo plotai keičiasi nežymiai. Gana reikšmingai keičiasi inžinerinės infrastruktūros ir rekreacinės teritorijos didėjimo linkme. Kokybinio vertinimo rezultatai nustatyti įvertinant pasekmes kiekvienam aplinkos elementui ir komponentui pagal tam tikrą pasekmių reikšmingumą. Kuo didesnis balas nustatytas, tuo tos pasekmės yra mažesnės. Apibendrinant pagal tris pagrindinius aspektus, gamtinės, socialinės ir ekonominės aplinkos bendras išvestinis balas gautas pirmai alternatyvai yra 1,94, antrai – 2,08. Alternatyvos pagal jų pasekmes aplinkai yra gan panašios, nežiūrint jų tam tikrų kiekybinių skirtumų. Apibendrintu vertinimu konstatuota, kad mažesnės pasekmės įvertinus tvaraus vystymosi principus yra antros alternatyvos atveju.

Iki viešo svarstymo susirinkimo gautų pasiūlymų dėl SPAV ataskaitos ir koncepcijos aptarimas

S. Motieka pristatė iki viešo susirinkimo gautų visuomenės, suinteresuotų organizacijų pasiūlymų įvertinimą. Pažymėjo, kad pasiūlymai yra registruojami, didžioji jų dalis yra orientuota į būsimus plano sprendinius. Koncepcijai teikti pasiūlymai yra neesminiai, į dalį bus atsižvelgta, bus pakoreguota koncepcijos grafinė dalis ir aiškinamasis raštas. Pagrindiniai pasiūlymai yra susiję su dar nepatvirtintais uosto bendrojo plano sprendiniais.

Klausimai – atsakymai

S. Budinas priminė susirinkimo tvarką, kad norint užduoti klausimą reikia prisistatyti.

S. Plungė (architektas, atstovaujantis UAB „Transekspedicija“): Norėčiau užakcentuoti Sendvario teritoriją, nes koncepcijoje joje palikta pramonė. Savo pateiktame pageidavime nurodome, kad norime, jog ten atsirastų mišri centro teritorija. Vieta gan patraukli, nes yra prūdas, parkas, todėl čia galėtų atsirasti gyvenamoji teritorija.

S. Motieka: Šiuo atveju konceptualiai yra rodoma, kad šalia šitos gatvės yra telkiama daugiau aptarnavimo teritorijos, link šiaurės puses - gyvenamos teritorijos, tačiau konkretizuojant sprendinius pagal jūsų pasiūlymus ir logiką, tos teritorijos bus tiksliau sutvarkytos.

R. Kubilienė (NVSC atstovė): Prie kelio Šilutė - Palanga atsiranda geltona spalva tiesiai sulig kelio riba. Arba būna jinai mišri spalviniais sprendimais. Kaip čia strategiškai bus su visuomenės sveikata ir su triukšmu tose vietose? Net iš rajono pusės yra šiek tiek kitokios spalvos, o Klaipėdą visur užgeltonuojate ties triukšmingais objektais.

S. Motieka: Dar kartą noriu pabrėžti, kad čia yra koncepcija. Čia rodoma, kad bus kelias, gatvė šitoje vietoje, bet konkretizuojant sprendinius, ta gatvė pagal kategoriją įgaus parametrus ir visus kitus tai teritorijai reikalingus naudojimo būdus. Šioje koncepcijoje vaizduojamas principas, kad šioje vietoje bus gatvė, o ją sups tokios teritorijos.

R. Kubilienė (NVSC atstovė): Aš ne visai apie tai. Aš žiūriu, ne tik tą kampą kur jūs rodėte dabar, bet viso miesto ilgiu Šilutė - Palanga. *(Patikslinama apie kurią vietą kalbama).*

M. Černiūtė – Amšiejienė: Jeigu galima, aš šiek tiek patikslinsiu. Jūsų klausimas yra labai aiškus ir jis kyla ne vienam dėl tos geltonos spalvos. Tai pradžioje Saulius bandė paaiškinti, kad geltona spalva tai dar

neatitinka naudojimo būdo kaip dabar yra bendrajame plane, jeigu geltona, iškart – gyvenama. Jeigu pažiūrėtumėte apibūdinimą, ką reiškia geltona spalva pas mus dabar koncepcijoje, tai yra mišri paskirtis. Toj zonoj bus daugiau gyvenamosios teritorijos, bet taip pat bus paslaugų teritorijos, komercijos teritorijos ir dar, jeigu pastebėsite, palei visą tą kelią yra šiek tiek žalia juosta, t.y. planuojami apsauginiai želdiniai. Noriu išgryninti, kad tai yra apibendrinti sprendiniai ir ten, kur geltona, tose teritorijose, kai bus jau konkretizuoti sprendiniai, bus patikslinta. Tarkime, kad prie kelio galbūt mažiau gyvenamųjų arba jų išvis neplanuoti. Čia tik yra koncepcija. Ar atsakiau į jūsų klausimą? Jūs bijote tik dėl to, kad ten bus gyvenami rajonai prie gatvės. Tai noriu pasakyti, kad čia yra parodyta didžiulė geltona teritorija, kurioje bus gyvenamųjų rajonų, bet prie gatvės galbūt bus labiau komercija kai bus parengti konkretizuoti sprendiniai.

A. Barbšys (Klaipėdos m. sav. tarybos narys): Tai dabartiniame bendrajame plane ties Palangos plento apvažiavimu parodyta kita spalva. Kodėl jūs dabar ją naikinate?

S. Budinas: Turbūt reikėtų dar kartą pasikartoti, kad spalvos, kurios yra nupaišytos čia ir spalvos, kurios yra naujoje koncepcijoje, šiek tiek skiriasi ir jų apibūdinimas yra kitoks. Reikėtų į tai atkreipti dėmesį ir medžiagoje tas buvo parodyta. Ir kaip minėjome, mes plačiaja prasme čia nematome pramoninės teritorijos šitoje vietoje, bet kuriuo atveju matome labiau gyvenamąją teritoriją, o paskui, kai bus daromi konkretizuoti sprendiniai, tada bus apsispręsta, koku pločiu ir kuriose vietose tai galėtų būti sukonkretinta.

A. Blynas (Asociacija „Vitės bendruomenė“): Iškliausiu visa koncepciją, visa pristatymą, mes pateikėme (*pasiūlymą*) dėl geležinkelių plėtros. Kokia jo situacija? Aš dabar girdėjau, kad lieka viena dalis – Giruliai. Tačiau geležinkelių plėtra centrinėje miesto dalyje, dėl iškėlimo, kuris buvo numatytas 2015 m. susisiekimo plėtros galimybių studijoje, nieko neteko girdėti. Klausimas tame, ar mūsų teikiamas klausimas bus įtrauktas į bendrojo plano svarstymą?

S. Budinas: Dėl geležinkelių galiu pasakyti taip, mes turim įsipareigojimą iš Lietuvos geležinkelių pusės, kuris buvo numatyta sutartyje, pasirašytoje 2013 m., jeigu neklystu. Turėjome ne vieną susitikimą su geležinkelių vadovybe, paskutinį prieš gerą savaitę. Mes išdėstėme tas pačias problemas, kurios buvo dėstytos anksčiau. Turiu priminti visiems, kad tai buvo klausimas dėl Pauosčio geležinkelio kelyno rekonstrukcijos. Kadangi prasidėjo kitokie pokyčiai, Uosto kitokie poreikiai. Šitame siūlyme dėl Pauosčio kelyno ir susitarime su savivaldybe buvo numatyti konkretūs sprendiniai dėl centrinės Klaipėdos geležinkelio stoties. Būtent dėl apimčių mažinimo, teritorijos apželdinimo, dėl triukšmo sienelių pastatymo. Dabar esame atgaivinę procesą dėl sutarties įgyvendinimo, kuri gali pasikoreguoti taip, kad galėtų būti įgyvendinamas. Iš esmės, žinome šią situaciją ir ją atidžiai sekame. Šioje vietoje daugiau pasisakyti negalėčiau, kol nėra konkretaus susitarimo.

A. Blynas (Asociacija „Vitės bendruomenė“): O kaip bendrojo plano brėžinyje rodoma?

S. Motieka: Šiuo atveju geležinkelis yra rodomas kaip geležinkelis, bet be geležinkelio neišsiversime, kadangi pagal ES direktyvas geležinkeliu pervežti reikia 80 proc. krovinių, o autotransportu – 20 proc. krovinių, tai geležinkelis bus. Tai šiuo atveju yra nurodytas tik Girulių apvažiavimas. Geležinkelis kaip geležinkelis konceptualiai bus. O koks jisai bus, tai dar sprendinių klausimas. Mes pradėjome kalbėti su geležinkelių direkcija. Jie pasižadėjo mums iki sprendinių konkretizavimo pateikti atsakymus.

A. Blynas (Asociacija „Vitės bendruomenė“): Norėjau dar paklausti, tai vis dėlto, kaip dėl centrinės geležinkelio stoties iškėlimo, kuris buvo numatytas 2015 m. plane?

S. Budinas: Jūs neklaidinkite visų. Niekas nekalbėjo apie centrinės geležinkelio stoties iškėlimą iš Klaipėdos miesto. Ten buvo keliamas klausimas apie sumažinimą. Centrinės geležinkelio stoties iškėlimas nėra numatytas jokiam Klaipėdos miesto plane. Kalbama apie stoties apkrovimo mažinimą.

A. Barbšys (Klaipėdos m. sav. tarybos narys): Esu nepatenkintas poveikio aplinkai vertinimo pristatymu, kadangi kalbama apie antrą koncepciją, tačiau rodoma buvo daugiau pirmasis variantas. Nepamačiau ir neradau informacijos dėl triukšmo poveikio antroje koncepcijoje atsiradus išoriniam uostui. Aiškinamajame rašte 23 psl. radau tik parašytą sakinį, kad iš „Klaipėdos centrinės geležinkelio stoties reiktų palikti tik keleivių pervežimą, o krovinių iškelti kitur“. Tai jeigu iškelti kitur, koks būtų poveikis? Ar neturi plėstis Pauosčio geležinkelio stotis? Šito (nei vienur mažinimo, nei kitur didinimo) planuose niekur neradau.

S. Budinas: Šioje vietoje tikrai kalbame vienodai apie tai, kad Klaipėdos centrinėje geležinkelio stotyje tikrai reiktų mažinti krovą. Tas buvo išreikšta ir ankstesniuose savivaldybės susitarimuose. Mūsų plano rengėjai minėjo, kad su geležinkeliais vykdo intensyvius pokalbius, kaip turėtų būti toliau galvojama, kur toliau galėtų persikelti jų pagrindiniai kroviniai sąstatai. Tai buvo numatyta Pauosčio kelyno išplėtime, kuriam kažkada Klaipėdos miesto savivaldybės taryba buvo pritarusi. Kai bus konkretizuoti sprendiniai, tuomet bus pateikti visi siūlymai.

Klausimas iš salės: Kokiu pagrindu buvo vystoma ketvirta koncepcija? Ir kokiom analizėmis buvo remtasi?

S. Budinas: Mes vystome antrą koncepciją, ne ketvirtą.

Klausimas iš salės: Apie antrą pasakykit. Antrą remiantis uosto plėtros ketvirta koncepcija.

S. Budinas: kai sukonkretinote klausimą, jis tapo aiškesnis. Pradžioje buvo pasakyta, kad miesto taryboje buvo pritarta 2-ajai koncepcijai.

Klausimas iš salės: O kas ir kokiu pagrindu pritarė?

Susirinkimo pirmininkas priminė susitarimą klausiantiesiems prisistatyti.

J. Kavaliauskas: Kokiu pagrindu taryba (Klaipėdos m. sav.) priėmė tokį sprendimą?

S. Budinas: Todėl, kad tarybai yra suteikta teisė priimti tokius sprendimus.

R. Gailius (architektas): Pritariu žmonėms ir tarybos nariui, kad teikiama koncepcija tikrai yra paini.

Klausimas SPAV rengėjui. Buvo minėta apie įtaką krantui atsiradus giliavandeniui uostui. Jūs, jei teisingai supratau, paminėjote, kad informacija paimta remiantis Uosto bendrojo plano darbu. Mano klausimas kodėl taip daroma? Ir ar miestas negalėtų užsisakyti individualaus/atskiro ekspertinio vertinimo būtent šiuo klausimu, nes šios srities specialistų Lietuvoje yra tik du. Fizikai, kurie tyrinėjo tokius dalykus, nustatė, kad įtaka kranto rekreacinėms teritorijoms yra visai kitokia nei aiškinama. Tai, kas pateikiama yra matematinių skaičiavimų modeliai, jais remiantis parengtas darbas. Pagrindinė problema yra ta, kad visiškai neaiškūs kokie parametrai naudoti matematiniame modelyje. **Kitas klausimas** Sauliui, nes buvo pateikta koncepcija bendrajam planui keisti, kadangi numatomi labai svarbūs pokyčiai. Bent jau konceptualiai, kokie tie pokyčiai, nors po tris, transporto daliai, urbanistinei daliai, gamtinėms teritorijoms? Apie tai nebuvo užsiminta, o visas laikas sugaištas pristatinėjant metodiką, ženklinimą bei monitoringo reikalus. Tai kokie tie patys konceptualiausi dalykai, kurie toliau bus šlifuojami?

V. Belickas: Dėl krantų vertinimo, tai pradžioje savo pristatymo sakiau, kad mes dėl tam tikrų sprendinių, kurie susiję su Uosto veikla ir plėtra remiamės jau atliktu strateginiu pasekmių aplinkai vertinimu. Antras dalykas - informacija dėl krantų modeliavimo nėra vienu mūsų vertinimas. Vertinimą, sklaidos modeliavimą,

rodytą žemėlapiuose atliko Švedijos Lundo universiteto mokslininkai, t.y. tam tikra bešališka pusė. Antras vertinimo lygmuo yra mūsų Lietuvos krantotvarkininkai, dr. Žilinskas. Tai yra tie žmonės, kurie pastoviai seka krantų dinamiką. Tos įvairiapusės analizės duomenų čia tikrai pakanka. Taip, tų nuomonių yra skirtingų ir įvairių, kaip tą krantą tvarkyti, tačiau tos priežastys ir vystymosi dinamika yra gana aiškios. Dėl papildomų užsakymų sprendžia savivaldybė.

S. Motieka: Rodžiau skaidrę, kurioje yra pokyčiai, lyginant su dabartiniu bendruoju planu bei antra koncepcija. Kaip matot, yra skirtumai dėl pagrindinio centro teritorijų, šiaurinės miesto dalies teritorijų, išorinio uosto teritorijų, dėl ketinimų naujų teritorijų prijungimo prie miesto, pietinio uosto atsiradimas, teritorijų numatymas galimam mokslo/žinių ir ekonomikos centro formavimui esant poreikiui, linijinio centro vystymas, greituminio visuomeninio transporto sistema. Šiuo metu pagal transporto vertinimus, Klaipėda yra idealiausias linijinės struktūros miestas, kuris galėtų su mažiausiomis sąnaudomis pats pirmasis Lietuvoje įsidiesti greitumines transporto priemones.

A. Dambrauskaitė (seniūnaitė): Kas bus formuojama mokslo ir žinių centruose?

S. Motieka: Tai yra rezervuotos teritorijos, kuriose, jeigu reikia bei atsirastų investicinė galimybė, greitai ir nedelsiant būtų galima vystyti mokslo investicinius bei pramonės darinius. Tokiu atveju Klaipėda galėtų turėti tokią teritoriją, kurią bet kuriuo momentu galima pasiūlyti. Kitimietai, pavyzdžiui Vilnius, susiduria su problemomis dėl tokių teritorijų pasiūlos.

T. Meškiniš (Klaipėdos m. sav. tarybos narys): Noriu pasiteirauti dėl Švyturio gatvės sujungimo su Naujojo uosto ir Lideikio gatvėmis. Tiek įmonės, tiek uosto direkcija tiesiog neprašo šios gatvės, kiek žinau pasisakydavo prieš tą gatvę, taip pat gyventojai. Nors čia teigiama, kad tai yra sutarta su gyventojais ir šalia esančiomis įmonėmis, tačiau yra kitaip. Kokiu pagrindu jūs tą gatvę planuojate, jeigu nei įmonės, nei gyventojai tos gatvės nenori?

S. Budinas: Mes niekada neteigėme, kad yra sutarta su įmonėmis ar su gyventojais dėl vienokių ar kitokių sprendinių. Tai šitą reikėtų pažymėti ir nevertinti to, ko mes nesakėme.

S. Motieka: Vienokia ar kitokia Švyturio gatvė linijinio miesto bendrojoje transporto ir miesto urbanistinėje sistemoje yra neišvengiama ir ji turi būti. Ji yra dabartiniame galiojančiame bendrajame plane ir yra numatyta (*antrojoje koncepcijoje*) kaip vieninga transportinė sistema visam miestui, o ne atskiram gyventojui ar kažkokiam privažiavimui. Tai yra linijinės struktūros viena iš sudėtinių dalių.

Mindaugas (architektas): Galbūt daugiau pasiūlymas savivaldybei nepadaryti katastrofinės klaidos dėl kranto linijos. Grįšiu prie Romo klausimo. Šiandien yra padarytas teorinis matematinis modelis, akademinio lygmens. Viskas tvarkoje, gražu. Bet jūs pasitikrinkite, kad būtumėte 100 proc. užtikrinti ir, kad būtų padarytas dinaminis modelis šitos vietos ir naujos teritorijos vandenyje. Siūlau pasitelkti olandus, kurie turi tokių teritorijų vandenyje, kurie daro maketus 1:50 masteliu, paleidžia vandenį, paleidžia smėlį ir daro konkrečius, vizualiai matomus pokyčius. Šiandien yra fizikų nuomonės, kad būtent atliekant tikslių modelių ir įvertinus teritorijos dydį, bent jau 1 km bus nuplautas šitos teritorijos. Tai viskas, ką čia bandoma atsverti su SPA funkcijos pajūrio vizija, bus paskandintas. Pasiūlymas savivaldybei įsivertinti 100 proc.

S. Budinas: Ačiū už pasiūlymą, tai esame svarstę, tačiau tokio apokaliptinio scenarijaus nemanome, kad bus, nes visi kalbame apie priemones, kad tai neatsitiktų. Visi matome koks pokytis įvyko Smiltynėje bei šiaurinėje dalyje pradedant pirmąja Melnrage ir baigiant iki pat Palangos, gal netgi Būtingės. Klaipėdos miesto savivaldybės administracija mėgino 2 kartus skelbti tarptautinius konkursus dėl kietųjų priemonių taikymo poveikio krantams sumažinimo. Kol kas neatsirado nei viena kompanija, kuri galėtų pasiūlyti savo

paslaugas, nes mes skelbiame ir tarptautinius konkursus. Bet kadangi Uostas rengėsi savo bendrąjį planą, kuriame yra numatyta uosto plėtra, darant poveikio aplinkai vertinimą, mes esame paprašę, kad Uostas atliktų pilną poveikio aplinkai vertinimą ir teiktų pasiūlymus kai rengs išorinio uosto projektą, ką galima būtų padaryti norint sumažinti poveikį. Jūsų pastebėjimas ir pastabos dėl to yra labai geros ir manau tikrai vertos dėmesio.

G. Veitas: Ar miesto teritorijoje bus sumažinta apsauginė zona prie geležinkelio bėgių?

S. Budinas: Mes kalbame, kad vieni nori ją išplėsti, o kiti sumažinti. Kad arčiau bėgių pasistatyti namą, ar kaip?

G. Veitas: Yra padaryta, kad gyvenamieji namai ir dideli želdiniai, bet jeigu nestatyti gyvenamųjų namų, ar ji (*geležinkelio apsaugos zona*) gali būti sumažinta? Norint kitus statinius toje vietoje daryti.

S. Budinas: Dar yra normatyvai. Mes nelabai galėtume tai įtakoti. Yra geležinkelių numatyti normatyvai, yra numatytos ribos, kur ką galima daryti. Šioje vietoje galioja Lietuvos Respublikos įstatymai bei teisės aktai, kuriais mes privalome vadovautis.

Susirinkimo dalyvis: Reiktų papildyti, kad šiuo metu kaip tik yra pateiktas svarstymui įstatymo projektas ir viešai svarstomas (dėl specialiųjų žemės ir miško naudojimo sąlygų), kuris kaip tik tuos dalykus (*geležinkelio apsaugos zonas*) ir reglamentuoja. Galite dabar teikti pasiūlymus ir galbūt į juos bus atsižvelgta.

R. Gailius: Numatomi pokyčiai giliavandeniam uostui. Ar numatomi kažkokie pokyčiai transporto koridoriams, lyginant su dabartine situacija? Tai yra geležinkeliui ir svarbiausia Lideikio g. sankryžoms, su Liepų g., praėjimas per Danės upę su taip vadinamu šiauriniu išvažiavimu. Ar yra kas nors numatoma daryti, rezervuoti teritorijas, teikti kompensacijas?

S. Motieka: Principinė transporto schema buvo rodyta. Pagrindiniai patekimai konceptualūs, ne teritorijų planavimo dokumento prasme, o konceptualūs yra koncepcijoje: centrinis pagrindinis koridorius, šiaurinis patekimo koridorius ir pietinis patekimo koridorius. Pabaigus koncepciją ir rengiant sprendinius, šitiems koridoriams ir visoms kitoms vystomo transportinio tinklo komponentėms bus nustatyta konkreti kategorija ir suteikti parametrai.

M. Černiūtė – Amšiejienė: Dar galiu šiek tiek papildyti, dėl dviejų lygių sankryžų klausimo. Yra numatytos dviejų lygių sankryžos, tarkime, yra uosto prašymas, kad jas spręstume tik statant išorinį uostą. Yra tie sprendiniai numatyti.

Vitės bendruomenės atstovas: Dabar Sportininkų gatvė gaunasi ant išnykimo kaip rajonas. Jei bus Švyturio g., Lideikio g. darote, paskui jūs naikinate Žalgirio stadioną, iš kitos pusės yra geležinkelis, kur veža tuos krovinius, Uosto kvapas ir tarša, stadionas nerenovuojamas, mokyklos. Jūs kada darėte tuos planus, jus sakėte bendruomenėms ir žmonėms pateikite pasiūlymus raštiškai ar žodiškai. Mes visur dalyvaujame, visuose susitikimuose, bet galų gale šiandien išgirstu, kad miestas taip nusprendė ir viskas. O kas yra miestas? Gyventojai? Administracija tikrai? Ar bus Sportininkų g. ant išnykimo ar nebus?

S. Budinas: Tikrai Sportininkų gatvė nėra ant išnykimo ribos. Čia yra pristatoma koncepcija, o ne konkretizuoti sprendiniai.

R. Bakas (Klaipėdos LEZ): Mane domina vienas aspektas. Ar konkretizuojant sprendinius bus keičiamas ir rajono bendrasis planas, nes matau vietas, kuriose keičiami rajono bendrojo plano sprendiniai.

S. Motieka: Šiuo metu startuoja rajono bendrojo plano korektūra.

S. Budinas: Rajono bendrojo plano rengėjai yra ta pati kompanija (UAB „Urbanistika“), todėl šiuo atveju pasisėkė. Kadangi mūsų planas bus parengtas anksčiau, su rajonu bus lengviau kalbėtis ir priimti tuos sprendinius, kurie bus priimtini ir miestui ir rajonui.

R. Kulikauskas (Muzikos centro seniūnaitis): Klausimas Sauliui. Minėjote, kad koncepcija formuota atsižvelgiant į tam tikrą gyventojų skaičių. 145 000 Klaipėdos gyventojų ir apie 12 000 atvykstančiųjų komandiruočių žmonių iš užsienio ir iš rajono atvykstančių apie 16 000. Tai bendras kiekis apie 190 000 žmonių šiai dienai naudojasi Klaipėdos miesto infrastruktūra. Ar koncepciją sudarant yra svarbus gyventojų skaičius, į kurį orientuoti dabartiniai sprendimai? Tarkime jeigu būtumėte skaičiavę ne 190 000 asmenų, bet 230 000. Ar būtų tam tikrų pokyčių ir skirtumų?

S. Motieka: Rengiant bent kokią koncepciją yra remiamasi tam tikrais techniniais ekonominiais skaičiavimais ir pagrindimais. Šiuo atveju šitie 145 000 gyventojų yra tas gyventojų skaičius, kuriam skaičiuojami teritoriniai poreikiai. Kadangi teritorijos poreikis Klaipėdos miesto gyventojams iš esmės išauga iš gyvenamojo fondo vienam gyventojui, kuris yra 28,4 m², o mes siekiame europinės normos 35 m² vienam gyventojui, tai reikiama kiekvienam reikia pridėti virš 6 m², o iš to atsiranda teritoriniai poreikiai. Skaičiuojant gyventojų skaičius, gyvenamąjį fondą, gaunamas tam tikras teritorinis naujų teritorijų poreikis. Tai tos teritorijos ir buvo parodytos geltonuose plotuose. Koncepcijoje neparodytos tik esamos būklės ir planuojamos teritorijos. Siekiant to integralumo ir gebėjimo savivaldybei administruoti teritorijų plėtrą, 100 ha reikia didelio intensyvumo gyvenamosioms teritorijoms, 130 ha – mažo intensyvumo, 30 ha – kitų teritorijų (išskyrus pramonines). Sudėjus šį teritorijų poreikį, buvo paskleista į visas konceptualiai nudažytas geltonas arba raudonas teritorijas. Jeigu parodytume tiek kiek reikėtų, tai tada kaip krautuvėje atseikėti kiekvienam. Šiuo atveju konceptualiai yra galimybė naudotis tris kartus didesnėmis teritorijomis, nei konkretus poreikis.

R. Kulikauskas (Muzikos centro seniūnaitis): Mano klausimas būtų sudėtinis. Neseniai buvo patvirtinta mėlynojo proveržio strategija, kurioje numatyta, kad gyventojų, gyvenančių mieste, skaičius iki įgyvendinant šią koncepciją (2030 m.) būtų papildytas dar 40 000, neskaičiuojant atvykstančiųjų iš rajonų ir komandiruočių žmonių. Išsipildžius mėlynajai strategijai, bendras skaičius dienos bėgyje būtų 230 000. Ar jūsų koncepcija atitinka tuos skaičius?

S. Motieka: Konkrečiai šių skaičių neatitinka, nes mūsų skaičiavimas yra konkrečiai pagal bendrojo plano rengimo principus, o ne pagal kokios nors metodikos. Tai yra paremta būtent ekonominėmis tendencijomis, demografinėmis tendencijomis. Strateginio pasekmių aplinkai vertinimo ataskaitoje buvo paminėtas optimistinis gyventojų augimas. Mūsų skaičiavimais, gyventojų skaičius galėtų išaugti iki 190 000. Jeigu jūs norite 240 000, tai šioje teritorijoje dabar yra 3 kartus poreikis paskleistas didesnis nei reikia, tai jūs galėsite sutalpinti 240 000 gyventojų.

S. Budinas: Mes vertinome tai, kas yra numatyta mėlynojo proveržio strategijoje, iki 190 tūkst., bet tikrai neapsiribojome šiuo skaičiumi.

A. Dambrauskaitė (seniūnaitė): Žadamos sienelės ir želdynų atsodinimas gyvenantiems prie geležinkelio Šiaurės pr. Kada tai bus atlikta, kas tai padarys?

S. Budinas: Tai, ko jūs klausiate, nėra koncepcijos pristatymo arba strateginio pasekmių aplinkai vertinimo dalis. Bet kuriuo atveju prieš tai jau minėjau, kad mes su geležinkeliais dabar kalbamės dėl tos sutarties, kuri buvo pasirašyta 2013 m. ir bandome rasti tuos sprendimus, kurie yra žinomi ir aktualūs miestui. Kol mes turėsime konkretizuotus sprendinius iki rugsėjo mėnesio, mes tikrai kažką būsime sutarę.

Moteris, prisistačiusi „Klaipėdos žalieji“: Aš tą patį klausimą noriu paklausti ką Vītės bendruomenės aktyvas klausia. Dabar bendrojo sprendiniuose yra Švyturio g.? Tai reiškia detalizavus koncepcijos sprendinius jos gali nebūti? Jinai vis tiek išliks.

S. Budinas: Mes ir nesakėme, kad ji prapuls. Mes kalbame apie tai, kokio tai lygio galėtų būti jungtis ir kada ji galėtų atsirasti. Žinome, kad kol kas nei Uostui, nei gyventojams poreikio nėra. Nusimatyti iki 2050 m. šią jungtį tikrai reikia, bet ar ją reikės daryti bus apsisprendimo reikalas, kada tai bus reikalinga.

R. Bakas (Klaipėdos LEZ): Daug metų kalbame apie naujas viešojo transporto rūšis, kurios padėtų spręsti pervežimo problemą. Tramvajus ir metro buvo tarp versijų. Ar šitame plane galvojama apie kažkokių alternatyvių transporto segmentų sukūrimą, pavyzdžiui, tokia ambicija, kad iki 2050 m. atsirastų tokios transporto rūšys kaip skraidantys automobiliai ar panašūs dalykai?

S. Budinas: Galiu pasakyti, kad Klaipėdos miesto savivaldybės administracija šiuo metu yra paskelbusi konkursą dėl elektrinio transporto Klaipėdos mieste galimybių studijos parengimo. Mes kalbame apie greituminį ekologišką transportą miesto centre ir, kaip minėjo projekto rengėjai, Klaipėdos miestas yra palankus tam ir galima būtų transporto koridorių turėti nuo pat Jūrininkų prospekto iki Jūrininkų arba universitetinės ligoninės. Tikiuosi, kad per metus laiko pavyks turėti galimybių studiją. O ją pasidarius yra galimybės ieškoti finansavimo šaltinių ir būdų kaip tai įgyvendinti. Mintys tokios yra ir ambiciją tokią turim.

S. Motieka: Bendrajame plane viešasis transportas sprendiniuose tikrai bus.

Mindaugas (architektas): Dėl koncepcijos statuso. Vis kartojate, kad tai tik koncepcija, paskui bus sprendiniai. Tai čia kas yra parodyta, gal yra gražių minčių (atsivėrimas į vandenį, Uosto teritorijos kai kurios panaudojamos miesto poreikiams). Galų gale kai prieisime prie sprendinių konkretizavimo, kiek ši koncepcija bus aktuali? Ir kiek išliks tų idėjų? Kas ta koncepcija galų gale? Ar vėliau su Uostu reikės derėtis dėl konkrečių sprendinių? Ką mes pamatysime kai bus konkretizuoti sprendiniai?

S. Motieka: Jūs pamatysite tikslesnį vaizdelį, nes bus atsižvelgta dalinai į sklypus, į konkrečius urbanistinius, gamtinius, geografinius veiksnius. Šis brėžinys yra padarytas masteliu 1:20 000. Suprantama, kad mastelyje 1:10 000 bus viskas tiksliau ir aiškiau. Tos plačios teritorijos, kurios buvo padažytos viena spalva, bus padažytos keliomis spalvomis.

Mindaugas (architektas): Koks šansas, kad išliks esminės kryptys?

S. Motieka: Šansas toks, kad plano organizatorius prižiūrės, jog mes nenukryptume nuo kelio.

S. Budinas: Tikslas toks, kad mes esame nusimatė taip daryti ir link to judėti.

Mindaugas (architektas): Konkretus atvejis. Klaipėdos laivų statykla pas jus numatyta kaip daugiafunkcinė teritorija. Paaiškinkite, ką tas reiškia?

S. Budinas: Ten yra parašyta, kad daugiafunkcinė teritorija yra numatyta uosto ir kitai veiklai, sutarus Klaipėdos miesto savivaldybei su Klaipėdos valstybinio jūrų uosto direkcija bei sklypo valdytojui. Mes kalbame apie galimybę kažkada šioje teritorijoje turėti galbūt ne uosto veiklą, bet kažkokią kitokią veiklą, t.y. galimybė ten dabar veikiančioms kompanijoms turėti kažkokią kitą veiklą.

R. Benetis (architektas): Man truputį gaila, kad mes ilgai kalbėjome ir antrąją dalį pavertėm klausimais, kurių galėjo teoriškai ir nebūti. Šios dienos renginys juridškai yra labai svarbus. Svarstydami antrąją koncepciją, kuri administracijos direktoriaus įsakymu virto ketvirta koncepcija. Tai yra pats blogiausias variantas – plėtra

visomis kryptimis. To sprendimo pasekmės bus labai rimtos ir bus labai ilgam. Situacija, kurioje dabar atsidūrė Klaipėda yra unikali ir jos pradžia yra 2014 m. naujasis teritorijų planavimo įstatymas, kuris „guzikui“ leido daryti bendrąjį planą kaip ir visam kostiumui. Aš turiu omenyje, kad Klaipėdos miesto dalis, kuri vadinasi Klaipėdos valstybinis jūrų uostas daro savo bendrąjį planą ir tuo pačiu metu Klaipėdos miestas daro savo bendrąjį planą. Šūkis, kuris yra SPAV ataskaitoje, kyla toks klausimas: „kas yra Klaipėda? Miestas uostui, ar uostas miestui?“. Kas yra „guzikas“? Tai yra švarko dalis ar tas švarkas yra daugiau už „guziką“? Šitoje vietoje turime unikalią situaciją, kai mažos miesto dalies bendrasis planas yra net ne to lygmens, su kuriuo realiai neišeina net susiderinti. Už visą tai mes esame dėkingi naujam teritorijų planavimo įstatymui, kuris tą klidesį paleido į gyvenimą. Savivaldybei siūlyčiau labai pasižiūrėti tų sprendimų teisėtumą, nes, pavyzdžiui, darbinių sąlygų sąvadas padeda ministerijai vyniotis, tačiau juridškai tai yra tekstas apie nieką. Man užkliuvo kaip gerbiamas kolega Saulius Klaipėdos valstybinio jūrų uosto bendrąjį planą vadina verslo planu. Klausimas kaip tuos bendruosius planus reikia suderinti. Man dar kyla klausimas, koks yra santykis su Lietuvos Respublikos bendrojo planu ir Klaipėdos apskrities bendrojo planu, nes dabar pasitvirtinus blogiausią (maksimaliausią) plėtros variantą... SPAV ataskaitoje nurodyta, kad šis bendrasis planas numato geriausias sąlygas maksimaliausiai uosto plėtrai. Visos tos kalbos, kad uostas atitveria miestą nuo vandens... Jeigu mes numatome plėtrą šiaurinėje dalyje, kyla klausimas, kodėl gi neišskėlus viso uosto ten? Šiuo metu mes tvirtiname tą koncepciją su pietine dalimi ir su poveikiu marioms, Kuršių nerijai, šiaurine dalimi, Giruliams. Mano supratimu tai yra maksimaliai blogas ir minimaliai pagrįstas variantas, nes SPAV ataskaita, dovanokit, aš jau antram renginyje, skaičiau ir asmeniškai, ji manęs neįtikino. Linkiu savivaldybei stuburo ir išminties, ir kokybės. Prie teisėtumo problemos reikės grįžti, ko miestui reikėtų. Ko Uostas nori aš suprantu, bet Uostas yra tik švarko „guzikas“. Didelis „guzikas“, brangus „guzikas“, bet tik „guzikas“.

S. Budinas: Ačiū už mintis, apie kurias mes jau ir patys kalbame. Tai tikrai yra unikalus atvejis Lietuvoje kai teritorijoje ruošiami du bendrieji planai. Dabar mes esame šios situacijos įkaitai ir esame priversti taip gyventi. Bet kuriuo atveju, dalykinių sąlygų sąvadas, tai nėra tik raštas ar gražus rašinys, laiškas kažkur tai kažkam tai. Jisai yra patvirtintas Klaipėdos miesto savivaldybės tarybos kolegijoje. Sąvadas yra įgavęs juridinę prasmę. Yra sudaryta premjero vadovaujama darbo grupė, vyko jau du darbiniai susitikimai. Yra surašyta 17 reikalavimų iš miesto, dėl kurių mes pakankamai kietai deramės. Bet kuriuo atveju, kalba eina apie optimalaus varianto pasirinkimą, kuris būtų optimalus pačiam miestui.

R. Benetis (architektas): Kalbant apie poveikį, išorės Uosto, nelabai supratau, kodėl mes apsiribojame 600 m į šiaurę nuo šiaurinio molo. Poveikis bus iki Latvijos sienos.

S. Budinas: Mes esame pasakę, kad Uostas ruošdamas savo plėtros planą privalo atlikti poveikio aplinkai vertinimą. Kai jis bus atliktas, mes matysime kur jis (*poveikis*) yra iki Palangos ar iki Karklės. Šioje vietoje tas dalykas yra pareikalautas iš mūsų.

A. Stankus (UAB „Liepų terasos“): Čia buvo pristatyti skirtumai nuo dabartinio bendrojo plano, kurie yra akivaizdūs. Aš norėjau pagirti ir paklausti ar dėl Klaipėdos uosto interesų nebus nukelti sprendinių konkretizavimai? Mes visi laukiame tų naujųjų metų ir patvirtintų naujų bendrojo plano sprendinių.

S. Budinas: Tikiuosi, kad tikrai pavyks įgyvendinti tai, ką esame sumąstę. Maksimalus planas yra pasidaryti iki naujų metų, tačiau vėliausias terminas sutartas yra iki kitų metų I ketvirčio.

S. Budinas: Ar dar yra kas norinčių pasisakyti?

Norinčių nėra.

S. Budinas: Ačiū susirinkusiems už dalyvavimą.

Susirinkimo metu buvo užregistruoti penki (UAB „Pajūrio autopaslaugos“, UAB „Transekspedicija Invest“, G. Veito, A. Barbšio, UAB „Memelio miestas“) raštiški pasiūlymai (2 priedas).

Susirinkimas baigėsi 16:15 val.

Susirinkimo pirmininkas



Saulius Budinas

Susirinkimo sekretorė

Aušra Junevičiūtė

KLAIPĖDOS MIESTO SAVIVALDYBĖS ADMINISTRACIJA

KLAIPĖDOS MIESTO BENDROJO PLANO KEITIMO
KONCEPCIJOS IR STRATEGINIO PASEKMIŲ APLINKAI VERTINIMO ATASKAITOS
VIEŠO SVARSTYMO
DALYVIŲ SĄRAŠAS

2018-06-15 14:00 val.
Klaipėda

Eilės Nr.	Vardas ir pavardė	Atstovaujama organizacija, telefono numeris, elektroninio pašto adresas	Parašas
1	Lindriška Dūda	KMSA MĖD	
2	KAMONŲS SAUS	LEC VS	
3	D. ABELKIEVĖ	D. ABELKIEVĖS / PF	
4	S. PLUŠTĖ	UAB „A105“	
5	A. Šampilas	VĮ KKT	
6	V. Boilins	pilnietis	
7	R. Kocins	KMSA Tiespodėsk.	
8	E. Mandmorav	KMSA direkt. pad.	
9	Ne Filipas	Memelės miestas UAB	
10	J. Striska	Memelės miestas UAB	
11	A. Vais	KKT	
12	A. Uiniė	VMB	
13	A. Truncėvė	KMSA	
14	J. Pleškis	tarabas uapys	
15	J. Andriuska	UAB NT MARKET	
16	V. Kovas	KMSA IED	
17	I. Bntemeci	KMSA	
18	A. Cepėni	KMSA	
19	R. Dem Brauskas 70	remiantė	

PASTABA. Dalyvių sąrašas kartu su protokolu gali būti skelbiami viešai.

KLAIPĖDOS MIESTO SAVIVALDYBĖS ADMINISTRACIJA

KLAIPĖDOS MIESTO BENDROJO PLANO KEITIMO
KONCEPCIJOS IR STRATEGINIO PASEKMIŲ APLINKAI VERTINIMO ATASKAITOS
VIEŠO SVARSTYMO
DALYVIŲ SĄRAŠAS

2018-06-15 14:00 val.
Klaipėda

Eilės Nr.	Vardas ir pavardė	Atstovaujama organizacija, telefono numeris, elektroninio pašto adresas	Parašas
20			
21	Justinas Musteikis	UAB "Sveco Lietuva"	
22	Arūnas Smagurius	Arūnas Smagurius Silumos tiekimo tarnybos vadovas	
23	Regina Baguckienė	Paupių bendruomenė paupiu.bendruomene@gmail.com	
24	Paulius Sereika	Grigėo Klaiptiški paupis. sereika@gmail.com	
25	Dainis Butyda	KPA	
26	Viktoras Kavolis	Giculy seniūnait	
27	Alma Miluševiči	Nacionalinės mėsos mėsos centras	
28	Algislas Štikonas	UAB "Trijų terasos"	
29	Algirdas Kamarauskas	AB KLASCO	
30	Dovydas Česulius	Miesto Taryba	
31	Erdejus Pedygys	AB "Klaipėdos energija"	
32	Karolis Griškevičius	CKT	
33	Andrius Vaisubas	UAB "Bitekas"	
34	Antanas Katinas Generalinis direktorius	AB "Klaipėdos energija"	
35			
36	Alaudas Čelickas	Murčių centras	
37			
38	Rimantas Gediminas	Asociacija "Gimulius bendruomenė" 861809308 rimantasg7@gmail.com	

PASTABA. Dalyvių sąrašas kartu su protokolu gali būti skelbiami viešai.

KLAIPĖDOS MIESTO SAVIVALDYBĖS ADMINISTRACIJA

KLAIPĖDOS MIESTO BENDROJO PLANO KEITIMO
KONCEPCIJOS IR STRATEGINIO PASEKMIŲ APLINKAI VERTINIMO ATASKAITOS
VIEŠO SVARSTYMO
DALYVIŲ SĄRAŠAS

2018-06-15 14:00 val.
Klaipėda

Eilės Nr.	Vardas ir pavardė	Atstovaujama organizacija, telefono numeris, elektroninio pašto adresas	Parašas
39.	Kūta Blaupysė	SWECO Lietuva	
40.	Renata Šukienė	SWECC Lietuva	
41.	Ofentis Belickas	SWECO Lietuva	
42.	Viginijus Štengelis	UAB „Sietos žinis“	
43.	Mindaugas Muntautis	Paupių bendruomenė	
44.	Aukra Jurevičiūtė	UAB „Sweco Lietuva“	
45.	UAB „MAB“	MAB	
46.			
47.	Mantas Anziis	projektuotoja	
48.	Jolanta Virdžėnė	KPA	
49.	Raminta Kornauskė	KPA	
50.	Virginija Samulionytė	„Nabary ekspres“	
51.	Aleksiandras Grublyš	Miesto taryba	
52.	„Sietos žinis“	šisulėsti	
53.	Dita Kubišienė	šisulėsti NVSC	
54.	Korporacija Romėnaukiai	UAB „Klaipėdos projektai“ určūtelitė	
55.	Katja Bezdonaite	UAB „Urbanistika“	
56.			
57.	Mindaugas Štengelis	UAB „PROJUS“	

PASTABA. Dalyvių sąrašas kartu su protokolu gali būti skelbiami viešai.

KLAIPĖDOS MIESTO SAVIVALDYBĖS ADMINISTRACIJA

KLAIPĖDOS MIESTO BENDROJO PLANO KEITIMO
KONCEPCIJOS IR STRATEGINIO PASEKMIŲ APLINKAI VERTINIMO ATASKAITOS
VIEŠO SVARSTYMO
DALYVIŲ SĄRAŠAS

2018-06-15 14:00 val.
Klaipėda

Eilės Nr.	Vardas ir pavardė	Atstovaujama organizacija, telefono numeris, elektroninio pašto adresas	Parašas
58.	Ante Tamoševičius	VI KIVYD, įėjimo pusė Klaipėda, a. Tamoševičiaus 9/10111	
59.	EDUARDAS POVIŠTIS	UAB „SWECO LIETUVA“	
60.	SAULIUS KOSTEKA	UAB „URBANISTIKA“	
61.	VITALIJ ŽAVRID	UAB „CITY ART“ PROJEKTO DIREKTORIUS	
62.			
63.	Mano Čerimė - Ambrėjė	KMSA Monistilis ir medija	
64.	Antanas Blygas	Asocijė Vikipi bendruomenė	
65.	L. V. Filipavičius	Vilniaus sėkmingo departamento	
66.	Lina Prasaite	UAB „URBANISTIKA“	
67.	R. Gogolovas	NUIC Klaipėdos D. G. V. 1 g.	
68.	LAIMONAS BOGUŠAS	MB UA	
69.	Robertas Valančius	KLASCO	
70.	Indrė Teresėkaitė	Asoc. Klaipėdos zalieji	
71.	Alondra Mijinis	UAB „UOSTONISŠIU PROJEKTAS“	
72.	S. Ucauskaitė	KLSA	
73.	Rano Jevaitė	KMSA	
74.	Arūna Baršys	KMST	
75.	Oleg Kacėniū	KMSA DP	
76.	Vytautas Dardaušis	KMSA	

PASTABA. Dalyvių sąrašas kartu su protokolu gali būti skelbiami viešai.

KLAIPĖDOS MIESTO SAVIVALDYBĖS ADMINISTRACIJA

KLAIPĖDOS MIESTO BENDROJO PLANO KEITIMO
KONCEPCIJOS IR STRATEGINIO PASEKMIŲ APLINKAI VERTINIMO ATASKAITOS
VIEŠO SVARSTYMO
DALYVIŲ SĄRAŠAS

2018-06-15 14:00 val.
Klaipėda

Eilės Nr.	Vardas ir pavardė	Atstovaujama organizacija, telefono numeris, elektroninio pašto adresas	Parašas
77.	Remyjus Šindus	UAB „Sveco Lietuva“	
78	Leonas Makūnas	AB „Klaipėdos vanduo“	
79	Jeva Palubėnaitė	KMSA	
80	Birutė Butkuvienė	KMBA	
81	Raimonda Čurėnaitė	KMBA	
82			
83			
84	B. Deukouskaitė	KMSA	
85			
86	D. Bilkaitis	BS KL. paplėd. „Dangės“ administracija	
87.	A. Januškevičienė	KMSA Vėlcinskaitės st. 104-1000	
88.	Renata Viltinskaitė	KMSA	
89.	S. Prudėnas	KMSA	

PASTABA. Dalyvių sąrašas kartu su protokolu gali būti skelbiami viešai.

Bendrojo plano keitimo koncepcijos pristatymas

18 BIRŽELIS, 2018



Š. m. birželio 15 d. Klaipėdos miesto savivaldybėje vyko Klaipėdos miesto bendrojo plano keitimo koncepcijos ir parengtos SPAV ataskaitos viešas pristatymas.

Pristatyme dalyvavo Klaipėdos miesto savivaldybės tarybos nariai, Klaipėdos miesto savivaldybės administracijos specialistai, seniūnaičiai, bendruomenių atstovai, architektai ir kiti suinteresuotos visuomenės atstovai.

Susitikimo metu buvo aptarta bendrojo plano rengimo eiga, pristatyta bendrojo plano koncepcija ir SPAV ataskaita, taip pat


aptarti iki viešo svarstymo gauti pasiūlymai dėl SPAV ir koncepcijos, diskutuota, kaip planuojama tikslinti koncepciją atsižvelgiant į visuomenės pasiūlymus.

Visa informacija apie Klaipėdos miesto bendrojo plano keitimo eigą skelbiama

[ČIA](#)

KOMENTARAI



Š. m. birželio 15 d. Klaipėdos miesto savivaldybėje vyko Klaipėdos miesto bendrojo plano keitimo koncepcijos ir parengtos SPAV ataskaitos viešo svarstymo susirinkimas.  [Protokolas.](#)

Informuojame, kad 2018 m. gegužės mėn. atliktas Klaipėdos miesto bendrojo plano keitimo koncepcijos (toliau-Koncepcija) strateginis pasekmių aplinkai vertinimas (toliau-SPAV) ir parengta ataskaita. Susipažinti su parengta SPAV ataskaita ir koncepcija galima nuo š. m. gegužės 14 d. iki birželio 15 d. (imtina):

Planavimo organizatoriaus internetiniame tinklalapyje adresu <https://www.klaipeda.lt/lt/-lit-img-5000>;
SPAV dokumentų rengėjo būstinėje žemiau nurodytu adresu (darbo dienomis nuo 7.30 iki 16.30 val.).

Pateikti pastabas bei pasiūlymus dėl SPAV ataskaitos kokybės ir koncepcijos galima planavimo organizatoriui žemiau nurodytu adresu arba el. paštu planavimas@klaipeda.lt iki birželio 15 d. viešo susirinkimo pabaigos. Visuomenė, teikdama pasiūlymus turi nurodyti:

fiziniai asmenys - nurodyti vardą, pavardę ir adresą pagal deklaruotą gyvenamąją vietą; nurodyti pasiūlymo teikimo datą, pasiūlymo esmę (pasiūlymas turi būti aiškus ir suprantamas); raštu pateiktas pasiūlymas turi būti pasirašytas; juridiniai asmenys – nurodyti teikiančiojo asmens vardą, pavardę ir juridinio asmens pavadinimą bei buveinės adresą; nurodyti pasiūlymo teikimo datą, pasiūlymo esmę (pasiūlymas turi būti aiškus ir suprantamas); raštu pateiktas pasiūlymas turi būti pasirašytas.

Po viešo susirinkimo pasiūlymai dėl plano SPAV ataskaitos kokybės ir koncepcijos bus nepriimami.

Paieška...



- **PAGRINDINIS PUSLAPIS**
- **APIE SISTEMĄ**
- **ELEKTRONINĖS PASLAUGOS**
- **TEISINĖ INFORMACIJA**
- **D.U.K.**
- **PAGALBA**
- **PRANEŠTI APIE KLaidą**
- **RENGIAMI TP DOKUMENTAI**
 - Nuo 2015-10-05 rengiami TP dokumentai
 - Nuo 2014-01-01 iki 2015-10-05 pradėti rengti ar parengti TP dokumentai
 - Valstybės lygmens, valstybei svarbių projektų, specialiojo TPD
 - Savivaldybės/Vietovės lygmens TPD
 - Prisijungimas
- **NAUJIENOS**
- **STATISTIKA**
- **PRISIJUNGTI**



KLAIPĖDOS M. SAV. TPD

Klaipėdos m. - Savivaldybės lygmens bendrieji planai

[« Grįžti atgal](#)

KLAIPĖDOS MIESTO BENDROJO PLANO, PATVIRTINTO KLAIPĖDOS MIESTO SAVIVALDYBĖS TARYBOS 2007 M. BALANDŽIO 5 D. SPRENDIMU NR. T2-110 "DĖL KLAIPĖDOS MIESTO BENDROJO PLANO PATVIRTINIMO" KEITIMAS.

Rengimo pradžios data: 2015 m.

TPD rūšis: kompleksinis

Būseną: rengiamas

Registracijos TPD registre Nr.: -

Parengiamojo etapo dokumentai:

- Klaipėdos miesto savivaldybės tarybos 2015 m. vasario 19 d. sprendimas Nr. T2-16 "Dėl Klaipėdos miesto bendrojo plano keitimo pradžios ir planavimo tikslų nustatymo" ([PDF](#));
- Planavimo darbų programa ([PDF](#));
- Teritorijų planavimo sąlygos ([PDF](#));
- Viešinio pranešimas ([nuoroda](#), [PDF](#));
- Pritarimas parengiamojo etapo sprendiniams ([PDF](#));

Rengimo etapas:

Esamos būklės įvertinimo dokumentai ([nuoroda](#)):

- Aiškinamasis raštas ([PDF](#));
- Išorės struktūros brėžinys ([PDF](#));
- Funkcinės struktūros brėžinys ([PDF](#));
- Architektūrinės erdvinės struktūros brėžinys ([PDF](#)), panoramos ([PDF](#));
- Užstatymo tankumo brėžinys ([PDF](#));
- Užstatymo intensyvumo brėžinys ([PDF](#));
- Užstatymo aukščio brėžiniai metrais ([PDF](#));
- Gamtinės struktūros brėžinys ([PDF](#));
- Kraštovaizdžio morfologinės struktūros brėžinys ([PDF](#));
- NKP objektų sklaidos brėžinys ([PDF](#));
- Socialinės ir kultūrinės infrastruktūros brėžinys ([PDF](#));
- Rekreacinių objektų ir teritorijų sklaidos brėžinys ([PDF](#));
- Darbo vietų sklaidos brėžinys ([PDF](#));
- Esamos susisiektimo infrastruktūros brėžinys ([PDF](#));
- Ūkinės veiklos infrastruktūros objektų apsaugos zonos ir SAZ apribojimų brėžinys ([PDF](#));
- Probleminių arealų brėžinys ([PDF](#));
- Priedai ([PDF](#)).

Klaipėdos miesto savivaldybės administracijos 2017 m. kovo 14 d. raštas Nr. (4.39.)-R2-749 ([PDF](#));

Pritarimas Klaipėdos miesto bendrojo plano keitimo koncepcijos variantui (teritorijos raidos alternatyvai) (sprendimas [PDF](#), schema [PDF](#));

Parengta koncepcija ir SPAV ataskaita ([nuoroda](#), [PDF](#));

Informacinis pranešimas apie parengtą SPAV ataskaitą ([nuoroda](#), [PDF](#));

Klaipėdos miesto bendrojo plano keitimo koncepcijos ir strateginio pasekmių aplinkai vertinimo (SPAV) ataskaitos viešo svarstymo susirinkimo protokolas ([PDF](#));

Pritarta Klaipėdos miesto bendrojo plano keitimo koncepcijai Klaipėdos miesto savivaldybės administracijos direktoriaus 2019 m. kovo 18 d. įsakymu Nr. AD1-477 „Dėl Klaipėdos miesto bendrojo plano keitimo koncepcijos“ pritarė Klaipėdos miesto bendrojo plano keitimo koncepcijai ([nuoroda](#), [PDF](#));

Bendrojo plano keitimo sprendiniai:

- Aiškinamasis raštas ([PDF](#));
- Pagrindinis brėžinys ([PDF](#));
- Pagrindinio brėžinio reglamentų lentelė ([PDF](#));
- Gyvenamųjų teritorijų brėžinys ([PDF](#));
- Kraštovaizdžio apsaugos ir tvarkymo brėžinys ([PDF](#));
- Kultūros vertybių apsaugos ir tvarkymo brėžinys ([PDF](#));
- Gatvių tinklo ir kategorijų bei infrastruktūros plėtros brėžinys ([PDF](#));
- Viešojo transporto maršruto tinklo ir dviračių trasų brėžinys ([PDF](#));

Naujienos



Pritarta miesto bendrojo plano keitimo koncepcijai

Klaipėdos miesto savivaldybės administracijos direktoriaus įsakymu pritarta Klaipėdos miesto bendrojo plano keitimo koncepcijai.



Tęsiasi Jono kalnelio rekonstrukcija

Iki šių metų vasaros pabaigos planuojama kardinaliai atnaujinti Jono kalnelį.



Kviečiame įvertinti Klaipėdos savivaldybės darbą

Apklausoje sudalyvauti kviečiame iki gegužės 15 dienos.


[Visos naujienos](#) →

Skelbimai



Kviečiame susipažinti su ataskaita

Parengta Klaipėdos m. integruotų investicijų teritorijos vietos veiklos grupės vietos plėtros



Dėl Pamario gatvės pavadinimo pakeitimo

Rengiamasi pakeisti Pamario gatvės pavadinimą į Girulių plento gatvę.

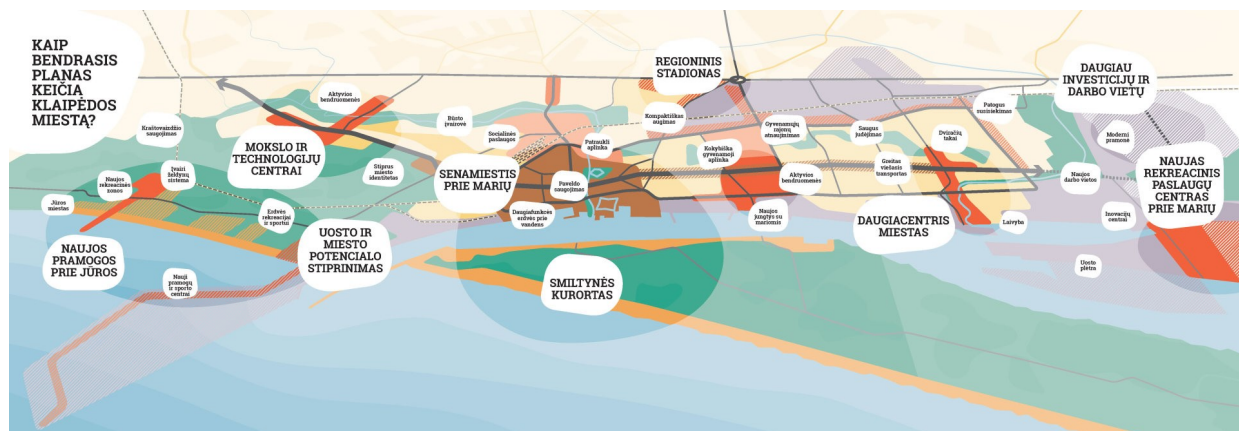


Priimamos gyventojų paraiškos

Nuo š. m. balandžio 1 d. priimamos gyventojų, pageidaujančių skirti tikslinių lėšų susisiekimo

KLAIPĖDOS MIESTO BENDROJO PLANO KEITIMAS

25 KOVAS, 2019



Pritarta Klaipėdos miesto bendrojo plano keitimo koncepcijai


Informuojame, kad Klaipėdos miesto savivaldybės administracijos direktorius 2019 m. kovo 18 d. įsakymu Nr. AD1-477 „Dėl Klaipėdos miesto bendrojo plano keitimo koncepcijos“ pritarė Klaipėdos miesto bendrojo plano keitimo koncepcijai.

 [Klaipėdos miesto bendrojo plano keitimo koncepcija](#)

 [Visuomenės pasiūlymų įvertinimo pažyma](#)

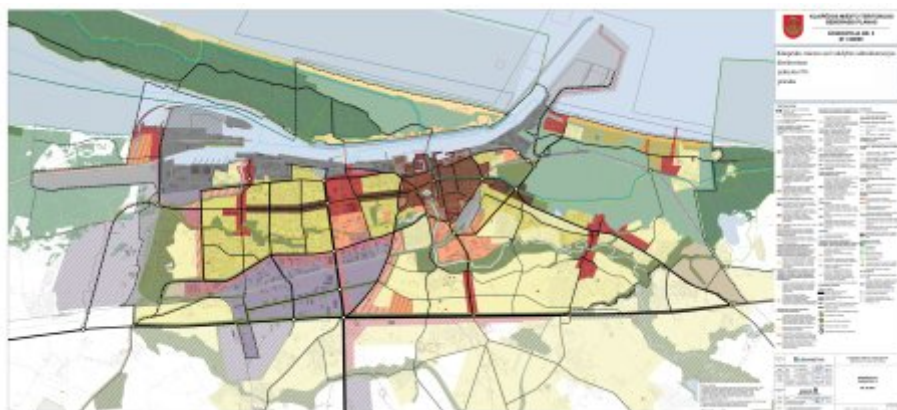
 [SPAV subjektų išvadų įvertinimo pažyma](#)

Norint detaliau susipažinti su sprendimo priėmimo motyvais, prašome kreiptis į Planavimo organizatorių, Liepų g. 11, LT-91502 Klaipėda, 413 kab., tel. (8 46) 39 60 24, el. paštas planavimas@klaipeda.lt.

Kviečiame susipažinti su parengta ir pagal subjektų pastabas papildyta Klaipėdos miesto bendrojo plano keitimo koncepcijos strateginio pasekmių aplinkai vertinimo ataskaita.  [SPAV](#)

Pritarta miesto bendrojo plano keitimo koncepcijai

26 KOVAS, 2019



Informuojame, kad Klaipėdos miesto savivaldybės administracijos direktorius 2019 m. kovo 18 d. įsakymu Nr. AD1-477 „Dėl Klaipėdos miesto bendrojo plano keitimo koncepcijos“ pritarė Klaipėdos miesto bendrojo plano keitimo koncepcijai.

Su pasirinkta koncepcijos alternatyva galima susipažinti Klaipėdos miesto savivaldybės

tinklapyje <https://www.klaipeda.lt/lt/teritoriju-planavimas/urbanistinio-planavimo-programa/klaipedos-miesto-bendrojo-plano-keitimas/2590>.

Norint detaliau susipažinti su sprendimo priėmimo motyvais, prašome kreiptis į Planavimo organizatorių, Liepų g. 11, LT-91502 Klaipėda, 413 kab., tel. (8 46) 39 60 24, el. paštas planavimas@klaipeda.lt.

KOMENTARAI



**KLAIPĖDOS MIESTO SAVIVALDYBĖS
ADMINISTRACIJOS DIREKTORIUS**

ĮSAKYMAS

DĖL KLAIPĖDOS MIESTO BENDROJO PLANO KEITIMO KONCEPCIJOS

2019-03-18 Nr. AD1-477
Klaipėda

Vadovaudamasis Lietuvos Respublikos vietos savivaldos įstatymo 6 straipsnio 19 punktu, Lietuvos Respublikos Teritorijų planavimo įstatymo 25 straipsnio 5 dalies 2 punktu, Klaipėdos miesto savivaldybės tarybos 2015 m. vasario 19 d. sprendimu Nr. T2-16 „Dėl Klaipėdos miesto bendrojo plano keitimo pradžios ir keitimo tikslų nustatymo“, Klaipėdos valstybinio jūrų uosto plėtros, statant išorinį (giliavandenį) uostą, parengiamųjų darbų įgyvendinimo plano, patvirtinto Lietuvos Respublikos susisiekimo ministro 2012 m. birželio 29 d. įsakymu Nr. 3-459 „Dėl Klaipėdos valstybinio jūrų uosto plėtros, statant išorinį (giliavandenį) uostą, parengiamųjų darbų įgyvendinimo plano patvirtinimo“, 4 punktu, Lietuvos Respublikos teritorijos bendrojo plano dalies „Jūrinės teritorijos“ sprendinių, patvirtintų Lietuvos Respublikos Seimo 2015 m. birželio 11 d. nutarimu Nr. XII-1781 „Dėl Lietuvos Respublikos teritorijos bendrojo plano dalies „Jūrinės teritorijos“ patvirtinimo“, 49.1.4 papunkčiu, Klaipėdos apskrities teritorijos bendrojo (generalinio) plano, patvirtinto Lietuvos Respublikos Vyriausybės 2016 m. liepos 20 d. nutarimu Nr. 769 „Dėl Klaipėdos apskrities teritorijos bendrojo (generalinio) plano patvirtinimo“, 22.2 ir 30.5.1 sprendiniais, atsižvelgdamas į atliktą strateginį pasekmių aplinkai vertinimą bei į tai, kad koncepcija rengta pagal Klaipėdos miesto savivaldybės tarybos 2017 m. liepos 14 d. sprendimu Nr. T2-159 „Dėl pritarimo Klaipėdos miesto bendrojo plano keitimo koncepcijos variantui (teritorijos raidos alternatyvai)“ pasirinktą Klaipėdos miesto bendrojo plano keitimo raidos alternatyvą, atsižvelgiant į Lietuvos Respublikos susisiekimo ministerijos 2017 birželio 13 d. raštu Nr. 2-1846 „Dėl pritarimo Klaipėdos valstybinio jūrų uosto teritorijos bendrojo plano prioritetinei koncepcijai“ pasirinktą 4 Klaipėdos valstybinio jūrų uosto (žemės vidinės akvatorijos, išorinio reido ir susijusių infrastruktūros) bendrojo plano raidos alternatyvą bei su jos įgyvendinimu susijusiais objektais Klaipėdos miesto savivaldybės teritorijoje, į tai, kad vykdant Klaipėdos miesto savivaldybės tarybos 2017 m. liepos 14 d. posėdžio protokolinį pavedimą (2017 m. liepos 4 d. protokolas Nr. TAS-183) planuojama teritorijų konversija prie vandens uosto teritorijoje, o koncepcija buvo pristatyta ir aptarstyta Klaipėdos miesto savivaldybės tarybos 2018 m. lapkričio 29 d. posėdyje:

1. Pritariu Klaipėdos miesto bendrojo plano keitimo koncepcijos 2 variantui (priedas – priedas ir aiškinamasis raštas, 29 lapai) ir nustatau, kad koncepcijos sprendiniai dėl išorinio uosto planavimo ir aptarnavimui reikalingo infrastruktūros koridoriaus bei nuo šio koridoriaus formuojamos jūrinės želdinių juostos galioja tik tuo atveju, jei Lietuvos Respublikos Vyriausybė apsisprendė išorinį uostą vystyti Klaipėdoje (numatys sprendinį Lietuvos Respublikos bendrajame plane) ir Lietuvos Respublikos Vyriausybės 2017 m. lapkričio 8 d. nutarimu Nr. 946 „Dėl Išorinio Klaipėdos valstybinio jūrų uosto plėtros projekto įgyvendinimo komisijos sudarymo“ sudarytos Išorinio Klaipėdos valstybinio jūrų uosto plėtros projekto įgyvendinimo komisijos posėdyje bus pritarta Klaipėdos miesto savivaldybės dalykinių sąlygų sąvado, kurio derybinėms kryptims su Lietuvos Respublikos Vyriausybe ir Klaipėdos valstybinio jūrų uosto direkcija pritarė Klaipėdos miesto savivaldybės tarybos kolegija 2018 m. balandžio 6 d. posėdyje (protokolas 2018-04-18 Nr. TAK-3), patvirtintų įgyvendinimo programai.

2

2. Nurodau skelbti šį sprendimą Klaipėdos miesto savivaldybės interneto svetainėje. Šis įsakymas gali būti skundžiamas Regionų apygardos administraciniam teismui, skundą paduodant bet kuriuose šio teismo rūmuose, per vieną mėnesį nuo šio įsakymo paskelbimo dienos.

Savivaldybės administracijos direktorius

Saulius Budinas

Pritarta Klaipėdos miesto bendrojo plano keitimo koncepcijai

Informuojame, kad Klaipėdos miesto savivaldybės administracijos direktorius 2019 m. kovo 18 d. įsakymu Nr. AD1-477 „Dėl Klaipėdos miesto bendrojo plano keitimo koncepcijos“ pritarė Klaipėdos miesto bendrojo plano keitimo koncepcijai.

Norint detaliau susipažinti su sprendimo priėmimo motyvais, prašome kreiptis į Planavimo organizatorių, Liepų g. 11, LT-91502 Klaipėda, 413 kab., tel. (8 46) 39 60 24, el. paštas planavimas@klaipeda.lt.



Paieška...



- PAGRINDINIS PUSLAPIS
- APIE SISTEMĄ
- ELEKTRONINĖS PASLAUGOS
- TEISINĖ INFORMACIJA
- D.U.K.
- PAGALBA
- PRANEŠTI APIE KLAIDĄ
- RENGiami TP DOKUMENTAI
 - Nuo 2015-10-05 rengiami TP dokumentai
 - Nuo 2014-01-01 iki 2015-10-05 pradėti rengti ar parengti TP dokumentai
 - Valstybės lygmens, valstybei svarbių projektų, specialiojo TPD
 - Savivaldybės/Vietovės lygmens TPD
 - Prisijungimas

- NAUJIENOS
- STATISTIKA
- PRISIJUNGTI



KLAIPĖDOS M. SAV. TPD

Klaipėdos m. - Savivaldybės lygmens bendrieji planai

[« Grįžti atgal](#)

KLAIPĖDOS MIESTO BENDROJO PLANO, PATVIRTINTO KLAIPĖDOS MIESTO SAVIVALDYBĖS TARYBOS 2007 M. BALANDŽIO 5 D. SPRENDIMU NR. T2-110 "DĖL KLAIPĖDOS MIESTO BENDROJO PLANO PATVIRTINIMO" KEITIMAS.

Rengimo pradžios data: 2015

TPD rūšis: bendrasis

Būsena: rengiamas

Registracijos TPD registre NR.: -

Parengiamojo etapo dokumentai:

- Klaipėdos miesto savivaldybės tarybos 2015 m. vasario 19 d. sprendimas Nr. T2-16 "Dėl Klaipėdos miesto bendrojo plano keitimo pradžios ir keitimo tikslų nustatymo" ([PDF](#));

- Klaipėdos miesto savivaldybės administracijos direktoriaus 2015 m. balandžio 1 d. įsakymas Nr. AD1-885 "Dėl planavimo darbų programos patvirtinimo" ([PDF](#))

- Viešinimo pranešimas ([Nuoroda](#), [PDF](#))

- Pritarimas parengiamojo etapo sprendimams ([PDF](#))

Rengimo etapo dokumentai:

- Esamos būklės medžiaga ([Nuoroda](#))

- Klaipėdos miesto savivaldybės administracijos 2017 m. kovo 14 d. raštas Nr. (4.39.-R2-749) ([PDF](#))

- Pritarimas Klaipėdos miesto bendrojo plano keitimo koncepcijos variantui (teritorijos raidos alternatyvai) ([PDF](#), [PDF](#));

- Koncepcijos SPAV ir parengta ataskaita ([Nuoroda](#), [PDF](#), [Atsakaita](#));.

- Koncepcijos SPAV ir parengta ataskaita ([Nuoroda](#), [PDF](#));

Pritarta Klaipėdos miesto bendrojo plano keitimo koncepcijai

Klaipėdos miesto savivaldybės administracijos direktorius 2019 m. kovo 18 d. įsakymu Nr. AD1-477 "Dėl Klaipėdos miesto bendrojo plano keitimo koncepcijos" pritarė Klaipėdos miesto bendrojo plano keitimo koncepcijai.

Detali informacija <https://www.klaipeda.lt/lt/teritoriju-planavimas/urbanistinio-planavimo-programa/klaipedos-miesto-bendrojo-plano-keitimas/2590>



Parengti bendrojo plano keitimo sprendiniai

08 LAPKRITIS, 2019



KLAIPĖDOS MIESTO BENDRASIS PLANAS

Informuojame, kad parengti Klaipėdos miesto bendrojo plano keitimo sprendiniai ir pradėdamas bendrojo plano baigiamasis etapas, kurį sudaro šios stadijos: sprendinių viešinimas, derinimas, tikrinimas, tvirtinimas ir registravimas. Visa išsami informacija apie bendrąjį planą, planavimo pagrindą, planavimo tikslus ir uždavinius skelbiama www.klaipeda.lt skilties „Teritorijų planavimas“ puslapiuose „Bendrojo plano keitimas“, „Urbanistinio planavimo programa“ ir www.tpdri.lt.

Planavimo organizatorius – Klaipėdos miesto savivaldybės administracijos direktorius, Liepų g. 11, 91502 Klaipėda, tel. (8 46) 396 024, faks. (8 46) 410 047, el. p. planavimas@klaipeda.lt, interneto svetainė www.klaipeda.lt

Bendrojo plano rengėjai – UAB „Urbanistika“ jungtinėje veikloje su UAB „Sweco Lietuva“, Žalgirio g. 90, 09303 Vilnius, tel. (8 5) 261 9024, el. p. info@urbanistika.lt, interneto svetainė www.urbanistika.lt. Informaciją apie sprendinius teikia projekto vadovas Saulius Motieka, el. p. p.saulius.motieka@urbanistika.lt, tel. Nr. (8 5) 261 9024.

Supažindinimo tvarka: visuomenė gali susipažinti su Klaipėdos miesto bendrojo plano keitimo konkretizuotais sprendiniais nuo 2019 m. lapkričio 15 d. iki 2019 gruodžio 16 d. savivaldybės interneto svetainės www.klaipeda.lt skilties „Teritorijų planavimas“ puslapiuose „Planavimo viešumas“, „Bendrojo plano keitimas“ ir Lietuvos Respublikos teritorijų planavimo dokumentų rengimo ir teritorijų planavimo proceso valstybinės priežiūros informacinėje sistemoje (www.tpdri.lt).

Vieša sprendinių ekspozicija vyks nuo 2019 m. lapkričio 25 d. iki 2019 m. gruodžio 16 d. darbo dienomis nuo 9 iki 17 val. Klaipėdos miesto savivaldybės pastato (adresas: Liepų g. 11, Klaipėda) I a. skelbimų lentoje, su sprendinių aiškinamojo rašto dokumentacija minėtu laikotarpiu bus galima susipažinti 116 kab. Nuo 2019 m. lapkričio 25 d. iki 2019 m. gruodžio 16 d. kiekvieną penktadienį nuo 13 iki 14 val. 113 kabinete (Liepų g. 11, Klaipėda) Klaipėdos miesto savivaldybės administracijos Urbanistikos skyriaus vedėja Mantė Černiūtė-Amšiejienė konsultuoja bendrojo plano keitimo sprendinių konkretizavimo klausimais.

Viešas susirinkimas, kurio metu bus viešai supažindinta su bendrojo plano keitimo sprendiniais įvyks 2019 m. gruodžio 16 d. 17:00 val., Klaipėdos miesto savivaldybės III a. posėdžių salėje (adresas: Liepų g. 11, Klaipėda). Kviečiame dalyvauti suinteresuotus visuomenės atstovus.

Pasiūlymų teikimas: pasiūlymus dėl bendrojo plano galima pateikti iki 2019 m. gruodžio 16 d. viešo susirinkimo pabaigos. Pasiūlymai raštu teikiami planavimo organizatoriui, adresu: Liepų g. 11, Klaipėda ir (ar) el. paštu planavimas@klaipeda.lt, ir (ar) Lietuvos Respublikos teritorijų planavimo dokumentų ir teritorijų planavimo proceso valstybinės priežiūros informacinėje sistemoje (TPDRIS). Visuomenė, teikdama pasiūlymus turi nurodyti:

fiziniai asmenys - nurodyti vardą, pavardę ir adresą pagal gyvenamąją vietą; nurodyti pasiūlymo teikimo datą, pasiūlymo esmę (pasiūlymas turi būti aiškus ir suprantamas); raštu pateiktas pasiūlymas turi būti pasirašytas;

juridiniai asmenys – nurodyti teikiančio asmens vardą, pavardę ir juridinio asmens pavadinimą bei buveinės adresą; nurodyti pasiūlymo teikimo datą, pasiūlymo esmę (pasiūlymas turi būti aiškus ir suprantamas); raštu pateiktas pasiūlymas turi būti pasirašytas.

KOMENTARAI

KVIEČIAME SUSIPAŽINTI SU PARENGTAIS KLAIPĖDOS MIESTO BENDROJO PLANO KEITIMO SPRENDINIAIS

08 LAPKRITIS, 2019

Informuojame, kad parengti Klaipėdos miesto bendrojo plano keitimo sprendiniai ir pradedamas bendrojo plano baigiamasis etapas, kurį sudaro šios stadijos: sprendinių viešinimas, derinimas, tikrinimas, tvirtinimas ir registravimas. Visa išsami informacija apie bendrąjį planą, planavimo pagrindą, planavimo tikslus ir uždavinius skelbiama www.klaipeda.lt skilties „Teritorijų planavimas“ puslapiuose „Bendrojo plano keitimas“, „Urbanistinio planavimo programa“ ir www.tpdri.lt.

Planavimo organizatorius – Klaipėdos miesto savivaldybės administracijos direktorius, Liepų g. 11, 91502 Klaipėda, tel. (8 46) 396 024, faks. (8 46) 410 047, el. p. planavimas@klaipeda.lt, interneto svetainė www.klaipeda.lt

Bendrojo plano rengėjai - UAB „Urbanistika“ jungtinėje veikloje su UAB „Sweco Lietuva“, Žalgirio g. 90, 09303 Vilnius, tel. (8 5) 261 9024, el. p. info@urbanistika.lt, interneto svetainė www.urbanistika.lt. Informaciją apie sprendinius teikia projekto vadovas Saulius Motieka, el. p. p.saulius.motieka@urbanistika.lt, tel. Nr. (8 5) 261 9024.

Supažindinimo tvarka: visuomenė gali susipažinti su Klaipėdos miesto bendrojo plano keitimo konkretizuotais sprendiniais nuo 2019 m. lapkričio 15 d. iki 2019 gruodžio 16 d. savivaldybės interneto svetainės www.klaipeda.lt skilties „Teritorijų planavimas“ puslapiuose „Planavimo viešumas“, „Bendrojo plano keitimas“ ir Lietuvos Respublikos teritorijų planavimo dokumentų rengimo ir teritorijų planavimo proceso valstybinės priežiūros informacinėje sistemoje (www.tpdri.lt).

Vieša sprendinių ekspozicija vyks nuo 2019 m. lapkričio 25 d. iki 2019 m. gruodžio 16 d. darbo dienomis nuo 9 iki 17 val. Klaipėdos miesto savivaldybės pastato (adresu: Liepų g. 11, Klaipėda) I a. skelbimų lentoje, su sprendinių aiškinamojo rašto dokumentacija minėtu laikotarpiu bus galima susipažinti 116 kab. Nuo 2019 m. lapkričio 25 d. iki 2019 m. gruodžio 16 d. kiekvieną penktadienį nuo 13 iki 14 val. 113 kabinete (Liepų g. 11, Klaipėda) Klaipėdos miesto savivaldybės administracijos Urbanistikos skyriaus vedėja Mantė Černiūtė-Amšiejienė konsultuoja bendrojo plano keitimo sprendinių konkretizavimo klausimais.

Viešas susirinkimas, kurio metu bus viešai supažindinta su bendrojo plano keitimo sprendiniais įvyks 2019 m. gruodžio 16 d. 17:00 val., Klaipėdos miesto savivaldybės III a. posėdžių salėje (adresu: Liepų g. 11, Klaipėda). Kviečiame dalyvauti suinteresuotus visuomenės atstovus.

Pasiūlymų teikimas: pasiūlymus dėl bendrojo plano galima pateikti iki 2019 m. gruodžio 16 d. viešo susirinkimo pabaigos. Pasiūlymai raštu teikiami planavimo organizatoriui, adresu: Liepų g. 11, Klaipėda ir (ar) el. paštu planavimas@klaipeda.lt, ir (ar) Lietuvos Respublikos teritorijų planavimo dokumentų ir teritorijų planavimo proceso valstybinės priežiūros informacinėje sistemoje (TPDRIS). Visuomenė, teikdama pasiūlymus turi nurodyti:

fiziniai asmenys - nurodyti vardą, pavardę ir adresą pagal gyvenamąją vietą; nurodyti pasiūlymo teikimo datą, pasiūlymo esmę (pasiūlymas turi būti aiškus ir suprantamas); raštu pateiktas pasiūlymas turi būti pasirašytas;

juridiniai asmenys – nurodyti teikiančiojo asmens vardą, pavardę ir juridinio asmens pavadinimą bei buveinės adresą; nurodyti pasiūlymo teikimo datą, pasiūlymo esmę (pasiūlymas turi būti aiškus ir suprantamas); raštu pateiktas pasiūlymas turi būti pasirašytas.

PRIDEDAMA.  [Pranešimas apie susipažinimo, konsultavimosi ir viešo svarstymo tvarką, vietą bei laiką.](#)

INFORMACIJA APIE PARENGTUS KLAIPĖDOS MIESTO BENDROJO PLANO KEITIMO SPRENDINIUS

Informuojame, kad parengti Klaipėdos miesto bendrojo plano keitimo sprendiniai ir pradedamas bendrojo plano baigiamasis etapas, kurį sudaro šios stadijos: sprendinių viešinimas, derinimas, tikrinimas, tvirtinimas ir registravimas. Visa išsami informacija apie bendrąjį planą, planavimo pagrindą, planavimo tikslus ir uždavinius skelbiama www.klaipeda.lt skilties „Teritorijų planavimas“ puslapiuose „Bendrojo plano keitimas“, „Urbanistinio planavimo programa“ ir www.tpdris.lt.

Planavimo organizatorius – Klaipėdos miesto savivaldybės administracijos direktorius, Liepų g. 11, 91502 Klaipėda, tel. (8 46) 396 024, faks. (8 46) 410 047, el. p. planavimas@klaipeda.lt, interneto svetainė www.klaipeda.lt

Bendrojo plano rengėjai - UAB „Urbanistika“ jungtinėje veikloje su UAB „Sweco Lietuva“, Žalgirio g. 90, 09303 Vilnius, tel. (8 5) 261 9024, el. p. info@urbanistika.lt, interneto svetainė www.urbanistika.lt. Informaciją apie sprendinius teikia projekto vadovas Saulius Motieka, el. p. saulius.motieka@urbanistika.lt, tel. Nr. (8 5) 261 9024.

Supažindinimo tvarka: visuomenė gali susipažinti su Klaipėdos miesto bendrojo plano keitimo konkretizuotais sprendiniais nuo 2019 m. lapkričio 15 d. iki 2019 gruodžio 16 d. savivaldybės interneto svetainės www.klaipeda.lt skilties “Teritorijų planavimas” puslapiuose “Planavimo viešumas”, “Bendrojo plano keitimas” ir Lietuvos Respublikos teritorijų planavimo dokumentų rengimo ir teritorijų planavimo proceso valstybinės priežiūros informacinėje sistemoje (www.tpdris.lt).

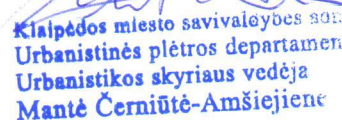
Vieša sprendinių ekspozicija vyks nuo 2019 m. lapkričio 25 d. iki 2019 m. gruodžio 16 d. darbo dienomis nuo 9 iki 17 val. Klaipėdos miesto savivaldybės pastato (adresu: Liepų g. 11, Klaipėda) I a. skelbimų lentoje, su sprendinių aiškinamojo rašto dokumentacija minėtu laikotarpiu bus galima susipažinti 116 kab. Nuo 2019 m. lapkričio 25 d. iki 2019 m. gruodžio 16 d. kiekvieną penktadienį nuo 13 iki 14 val. 113 kabinete (Liepų g. 11, Klaipėda) Klaipėdos miesto savivaldybės administracijos Urbanistikos skyriaus vedėja Mantė Černiūtė-Amšiejienė konsultuoja bendrojo plano keitimo sprendinių konkretizavimo klausimais.

Viešas susirinkimas, kurio metu bus viešai supažindinta su bendrojo plano keitimo sprendiniais įvyks 2019 m. gruodžio 16 d. 17:00 val., Klaipėdos miesto savivaldybės III a. posėdžių salėje (adresu: Liepų g. 11, Klaipėda). Kviečiame dalyvauti suinteresuotus visuomenės atstovus.

Pasiūlymų teikimas: pasiūlymus dėl bendrojo plano galima pateikti iki 2019 m. gruodžio 16 d. viešo susirinkimo pabaigos. Pasiūlymai raštu teikiami planavimo organizatoriui, adresu: Liepų g. 11, Klaipėda ir (ar) el. paštu planavimas@klaipeda.lt, ir (ar) Lietuvos Respublikos teritorijų planavimo dokumentų ir teritorijų planavimo proceso valstybinės priežiūros informacinėje sistemoje (TPDRIS). Visuomenė, teikdama pasiūlymus turi nurodyti:

- fiziniai asmenys - nurodyti vardą, pavardę ir adresą pagal gyvenamąją vietą; nurodyti pasiūlymo teikimo datą, pasiūlymo esmę (pasiūlymas turi būti aiškus ir suprantamas); raštu pateiktas pasiūlymas turi būti pasirašytas;

- juridiniai asmenys – nurodyti teikiančiojo asmens vardą, pavardę ir juridinio asmens pavadinimą bei buveinės adresą; nurodyti pasiūlymo teikimo datą, pasiūlymo esmę (pasiūlymas turi būti aiškus ir suprantamas); raštu pateiktas pasiūlymas turi būti pasirašytas.


Klaipėdos miesto savivaldybės administracijos
Urbanistinės plėtros departamentas
Urbanistikos skyriaus vedėja
Mantė Černiūtė-Amšiejienė

2019 m. lapkričio 8 d.

...inė teisinė pagalba

Pirminė teisinė pagalba

Finansuojama
iš Europos socialinio fondo

Projekto vykdytojas:



Lietuvos Respublikos
socialinės apsaugos
ir darbo ministerija



Kuriame
Lietuvos

2014–2020
Europos Sąj
fondų invest
veiksmų prog

www.esinvesticijos.lt

INFORMACIJA APIE PARENGTUS KLAIPĖDOS MIESTO BENDROJO PLANO KEITIMO SPRENDINIUS

Informuojame, kad parengti Klaipėdos miesto bendrojo plano keitimo sprendiniai ir pradėdamas bendrojo plano baigiamasis etapas, kurį sudaro šios stadijos: sprendinių viešinimas, derinimas, tikrinimas, tvirtinimas ir registravimas. Visa išsami informacija apie bendrąjį planą, planavimo pagrindą, planavimo tikslus ir uždavinius skelbiama www.klaipeda.lt skiltyje „Teritorijų planavimas“ puslapiuose „Bendrojo plano keitimas“, „Urbanistinio planavimo programa“ ir www.tpdri.lt.

Planavimo organizatorius – Klaipėdos miesto savivaldybės administracijos direktorius, Liepų g. 11, 91502 Klaipėda, tel. (8 46) 396 024, faks. (8 46) 410 047, el. p. planavimas@klaipeda.lt, interneto svetainė www.klaipeda.lt.

Bendrojo plano rengėjai – UAB „Urbanistika“ jungtinėje veikloje su UAB „Sweco Lietuva“, Žalgirio g. 90, 09303 Vilnius, tel. (8 5) 261 9024, el. p. info@urbanistika.lt, interneto svetainė www.urbanistika.lt. Informaciją apie sprendinius teikia projekto vadovas Saulius Motieka, el. p. saulius.motieka@urbanistika.lt, tel. Nr. (8 5) 261 9024.

Supažindinimo tvarka: visuomenė gali susipažinti su Klaipėdos miesto bendrojo plano keitimo konkretizuotais sprendimais nuo 2019 m. lapkričio 15 d. iki 2019 m. gruodžio 16 d. savivaldybės interneto svetainės www.klaipeda.lt skiltyje „Teritorijų planavimas“ puslapiuose „Planavimo viešumas“, „Bendrojo plano keitimas“ ir Lietuvos Respublikos teritorijų planavimo dokumentų rengimo ir teritorijų planavimo proceso valstybines priežiūros informacijoje sistemoje (www.tpdri.lt).

Vieša sprendinių ekspozicija vyks nuo 2019 m. lapkričio 25 d. iki 2019 m. gruodžio 16 d. darbo dienomis nuo 9 iki 17 val. Klaipėdos miesto savivaldybės pastato (adresas: Liepų g. 11, Klaipėda) I a. skelbimų lentoje, su sprendinių aiškinamojo rašto dokumentacija minetu laikotarpiu bus galima susipažinti 116 kab. Nuo 2019 m. lapkričio 25 d. iki 2019 m. gruodžio 16 d. kiekvieną penktadienį nuo 13 iki 14 val. 113 kabinete (Liepų g. 11, Klaipėda) Klaipėdos miesto savivaldybės administracijos Urbanistikos skyriaus vedėja Mantė Černiūtė-Amšiejienė konsultuoja bendrojo plano keitimo sprendinių konkretizavimo klausimais.

Viešas susirinkimas, kurio metu bus viešai supažindinta su bendrojo plano keitimo sprendimais įvyks 2019 m. gruodžio 16 d. 17:00 val., Klaipėdos miesto savivaldybės III a. posėdžių saleje (adresas: Liepų g. 11, Klaipėda). Kviečiame dalyvauti suinteresuotus visuomenės atstovus.

Pasiūlymų teikimas: pasiūlymus dėl bendrojo plano galima pateikti iki 2019 m. gruodžio 16 d. viešo susirinkimo pabaigos. Pasiūlymai raštu teikiami planavimo organizatoriui, adresu: Liepų g. 11, Klaipėda ir (ar) el. paštu planavimas@klaipeda.lt, ir (ar) Lietuvos Respublikos teritorijų planavimo dokumentų ir teritorijų planavimo proceso valstybines priežiūros informacijoje sistemoje (TPDRIS). Visuomenė, teikdama pasiūlymus turi nurodyti:

- fiziniai asmenys - nurodyti vardą, pavardę ir adresą pagal gyvenamąją vietą, nurodyti pasiūlymo teikimo datą, pasiūlymo esmę (pasiūlymas turi būti aiškus ir suprantamas); raštu pateiktas pasiūlymas turi būti pasirašytas;
- juridiniai asmenys - nurodyti teikiančiojo asmens vardą, pavardę ir juridinio asmens pavadinimą bei buveinės adresą, nurodyti pasiūlymo teikimo datą, pasiūlymo esmę (pasiūlymas turi būti aiškus ir suprantamas); raštu pateiktas pasiūlymas turi būti pasirašytas.

Mantė Černiūtė-Amšiejienė
Klaipėdos miesto savivaldybės
Urbanistinės plėtros departamentas
Urbanistikos skyriaus vedėja
Mantė Černiūtė-Amšiejienė

2019 m. lapkričio 20 d.

Irena Šakalienė,
Miesto tvarkymo skyriaus vedėja,
tel. 39 60 84

**Konsultuoja miesto tvarkymo,
viešųjų erdvių (gatvių, aikščių,
šaligatvių, paplūdimių, skverų ir
parkų) bei kiemų sanitarinio
valymo ir priežiūros klausimais**

Liudvikas Dūda,
Miesto ūkio departamento
direktorius,
tel. 39 60 80
Direktoriaus priėmimo laikas



KLAIPĖDOS MIESTO SAVIVALDYBĖS ADMINISTRACIJA

Neringos savivaldybei
El. p. administracija@neringa.lt

2019-11-08 Nr. (4.39)-R2-2516
I Nr.

Klaipėdos rajono savivaldybei
E. p. savivaldybe@klaipedos-r.lt

DĖL PARENGTŲ KLAIPĖDOS MIESTO BENDROJO PLANO KEITIMO SPRENDINIŲ

Informuojame, kad parengti Klaipėdos miesto bendrojo plano keitimo sprendiniai ir pradedamas bendrojo plano baigiamasis etapas, kurį sudaro šios stadijos: sprendinių viešinimas, derinimas, tikrinimas, tvirtinimas ir registravimas. Visa išsami informacija apie bendrąjį planą, planavimo pagrindą, planavimo tikslus ir uždavinius skelbiama www.klaipeda.lt skilties „Teritorijų planavimas“ puslapiuose „Bendrojo plano keitimas“, „Urbanistinio planavimo programa“ ir www.tpdris.lt.

Planavimo organizatorius – Klaipėdos miesto savivaldybės administracijos direktorius, Liepų g. 11, 91502 Klaipėda, tel. (8 46) 396 024, faks. (8 46) 410 047, el. p. planavimas@klaipeda.lt, interneto svetainė www.klaipeda.lt

Bendrojo plano rengėjai - UAB „Urbanistika“ jungtinėje veikloje su UAB „Sweco Lietuva“, Žalgirio g. 90, 09303 Vilnius, tel. (8 5) 261 9024, el. p. info@urbanistika.lt, interneto svetainė www.urbanistika.lt. Informaciją apie sprendinius teikia projekto vadovas Saulius Motieka, el. p. saulius.motieka@urbanistika.lt, tel. Nr. (8 5) 261 9024.

Supažindinimo tvarka: visuomenė gali susipažinti su Klaipėdos miesto bendrojo plano keitimo konkretizuotais sprendiniais nuo 2019 m. lapkričio 15 d. iki 2019 gruodžio 16 d. savivaldybės interneto svetainės www.klaipeda.lt skilties “Teritorijų planavimas” puslapiuose “Planavimo viešumas”, “Bendrojo plano keitimas” ir Lietuvos Respublikos teritorijų planavimo dokumentų rengimo ir teritorijų planavimo proceso valstybinės priežiūros informacinėje sistemoje (www.tpdris.lt).

Vieša sprendinių ekspozicija vyks nuo 2019 m. lapkričio 25 d. iki 2019 m. gruodžio 16 d. darbo dienomis nuo 9 iki 17 val. Klaipėdos miesto savivaldybės pastato (adresu: Liepų g. 11, Klaipėda) I a. skelbimų lentoje, su sprendinių aiškinamojo rašto dokumentacija minėtu laikotarpiu bus galima susipažinti 116 kab. Nuo 2019 m. lapkričio 25 d. iki 2019 m. gruodžio 16 d. kiekvieną penktadienį nuo 13 iki 14 val. 113 kabinete (Liepų g. 11, Klaipėda) Klaipėdos miesto savivaldybės administracijos Urbanistikos skyriaus vedėja Mantė Černiūtė-Amšiejienė konsultuoja bendrojo plano keitimo sprendinių konkretizavimo klausimais.

Viešas susirinkimas, kurio metu bus viešai supažindinta su bendrojo plano keitimo sprendiniais įvyks 2019 m. gruodžio 16 d. 17:00 val., Klaipėdos miesto savivaldybės III a. posėdžių salėje (adresu: Liepų g. 11, Klaipėda). Kviečiame dalyvauti suinteresuotus visuomenės atstovus.

Pasiūlymų teikimas: pasiūlymus dėl bendrojo plano galima pateikti iki 2019 m. gruodžio 16 d. viešo susirinkimo pabaigos. Pasiūlymai raštu teikiami planavimo organizatoriui, adresu: Liepų g. 11, Klaipėda ir (ar) el. paštu planavimas@klaipeda.lt, ir (ar) Lietuvos Respublikos teritorijų planavimo dokumentų ir teritorijų planavimo proceso valstybinės priežiūros informacinėje sistemoje (TPDRIS). Visuomenė, teikdama pasiūlymus turi nurodyti:


- fiziniai asmenys - nurodyti vardą, pavardę ir adresą pagal gyvenamąją vietą; nurodyti pasiūlymo teikimo datą, pasiūlymo esmę (pasiūlymas turi būti aiškus ir suprantamas); raštu pateiktas pasiūlymas turi būti pasirašytas;

- juridiniai asmenys – nurodyti teikiančiojo asmens vardą, pavardę ir juridinio asmens pavadinimą bei buveinės adresą; nurodyti pasiūlymo teikimo datą, pasiūlymo esmę (pasiūlymas turi būti aiškus ir suprantamas); raštu pateiktas pasiūlymas turi būti pasirašytas.

Savivaldybės administracijos direktorius



Gintaras Neniškis


M. Černiūtė-Amšiejienė, tel. (8 46) 39 60 24, el. p. mante.amsiejiene@klaipeda.lt
Julija Kuznecova, tel. (8 46) 39 32 27, el. p. julija.kuznecova@klaipeda.lt



KLAIPĖDOS MIESTO SAVIVALDYBĖS ADMINISTRACIJA

Pagal sąrašą

2019-11-08
I

Nr. (4.39)-RL-2514
Nr.

DĖL PARENGTŲ KLAIPĖDOS MIESTO BENDROJO PLANO KEITIMO SPRENDINIŲ

Informuojame, kad parengti Klaipėdos miesto bendrojo plano keitimo sprendiniai ir pradedamas bendrojo plano baigiamasis etapas, kurį sudaro šios stadijos: sprendinių viešinimas, derinimas, tikrinimas, tvirtinimas ir registravimas. Visa išsami informacija apie bendrąjį planą, planavimo pagrindą, planavimo tikslus ir uždavinius skelbiama www.klaipeda.lt skilties „Teritorijų planavimas“ puslapiuose „Bendrojo plano keitimas“, „Urbanistinio planavimo programa“ ir www.tpdri.lt.

Planavimo organizatorius – Klaipėdos miesto savivaldybės administracijos direktorius, Liepų g. 11, 91502 Klaipėda, tel. (8 46) 396 024, faks. (8 46) 410 047, el. p. planavimas@klaipeda.lt, interneto svetainė www.klaipeda.lt

Bendrojo plano rengėjai - UAB „Urbanistika“ jungtinėje veikloje su UAB „Sweco Lietuva“, Žalgirio g. 90, 09303 Vilnius, tel. (8 5) 261 9024, el. p. info@urbanistika.lt, interneto svetainė www.urbanistika.lt. Informaciją apie sprendinius teikia projekto vadovas Saulius Motieka, el. p. saulius.motieka@urbanistika.lt, tel. Nr. (8 5) 261 9024.

Supažindinimo tvarka: visuomenė gali susipažinti su Klaipėdos miesto bendrojo plano keitimo konkretizuotais sprendiniais nuo 2019 m. lapkričio 15 d. iki 2019 gruodžio 16 d. savivaldybės interneto svetainės www.klaipeda.lt skilties “Teritorijų planavimas” puslapiuose “Planavimo viešumas”, “Bendrojo plano keitimas” ir Lietuvos Respublikos teritorijų planavimo dokumentų rengimo ir teritorijų planavimo proceso valstybinės priežiūros informacinėje sistemoje (www.tpdri.lt).

Vieša sprendinių ekspozicija vyks nuo 2019 m. lapkričio 25 d. iki 2019 m. gruodžio 16 d. darbo dienomis nuo 9 iki 17 val. Klaipėdos miesto savivaldybės pastato (adresu: Liepų g. 11, Klaipėda) I a. skelbimų lentoje, su sprendinių aiškinamojo rašto dokumentacija minėtu laikotarpiu bus galima susipažinti 116 kab. Nuo 2019 m. lapkričio 25 d. iki 2019 m. gruodžio 16 d. kiekvieną penktadienį nuo 13 iki 14 val. 113 kabinete (Liepų g. 11, Klaipėda) Klaipėdos miesto savivaldybės administracijos Urbanistikos skyriaus vedėja Mantė Černiūtė-Amšiejienė konsultuoja bendrojo plano keitimo sprendinių konkretizavimo klausimais.

Viešas susirinkimas, kurio metu bus viešai supažindinta su bendrojo plano keitimo sprendiniais įvyks 2019 m. gruodžio 16 d. 17:00 val., Klaipėdos miesto savivaldybės III a. posėdžių salėje (adresu: Liepų g. 11, Klaipėda). Kviečiame dalyvauti suinteresuotus visuomenės atstovus.

Pasiūlymų teikimas: pasiūlymus dėl bendrojo plano galima pateikti iki 2019 m. gruodžio 16 d. viešo susirinkimo pabaigos. Pasiūlymai raštu teikiami planavimo organizatoriui, adresu: Liepų g. 11, Klaipėda ir (ar) el. paštu planavimas@klaipeda.lt, ir (ar) Lietuvos Respublikos teritorijų planavimo dokumentų ir teritorijų planavimo proceso valstybinės priežiūros informacinėje sistemoje (TPDRIS). Visuomenė, teikdama pasiūlymus turi nurodyti:

- fiziniai asmenys - nurodyti vardą, pavardę ir adresą pagal gyvenamąją vietą; nurodyti pasiūlymo teikimo datą, pasiūlymo esmę (pasiūlymas turi būti aiškus ir suprantamas); raštu pateiktas pasiūlymas turi būti pasirašytas;

- juridiniai asmenys – nurodyti teikiančiojo asmens vardą, pavardę ir juridinio asmens pavadinimą bei buveinės adresą; nurodyti pasiūlymo teikimo datą, pasiūlymo esmę (pasiūlymas turi būti aiškus ir suprantamas); raštu pateiktas pasiūlymas turi būti pasirašytas.

Savivaldybės administracijos direktorius



Gintaras Neniškis

M. Černiūtė-Amšiejienė, tel. (8 46) 39 60 24, el. p. mante.amsiejiene@klaipeda.lt
Julija Kuznecova, tel. (8 46) 39 32 27, el. p. julija.kuznecova@klaipeda.lt



RAŠTO „DĖL PARENGTŲ KLAIPĖDOS MIESTO BENDROJO PLANO KEITIMO SPRENDINIŲ“ GAVĖJŲ SĄRAŠAS PAŠTU:

Eil. Nr.	Vardas pavardė	Adresas
1.		
2.	UAB „Jurando Kineziterapijos centras“	Gedminių g. 20-1, 94223 Klaipėda
3.		
4.		
5.		
6.		
7.	UAB "Lidl Lietuva"	Viršuliškių skg. 34-1, 05132 Vilnius
8.		
9.		
10.		
11.		
12.		
13.	Poilsio namų ir kitų negamybinių pastatų savininkų bendrija "Bangos Aidas"	Skautų g. 19, 92281 Klaipėda
14.		
15.		
16.	UAB "Frezijų puokštė", dir. Živilė Kristutienė	Jaunystės g. 1, 91274 Klaipėda
17.		
18.	UAB "Ekoekspertai"	Liepų g. 4, 92114 Klaipėda
19.		
20.		
21.	MB "Energo Projektas"	Dubysos g. 60, 94107 Klaipėda
22.		
23.	UAB "Žardupiai"	Šilutės pl. 25, 95107 Klaipėda
24.		
25.	UAB "Taikos turtas"	Ozo g. 25, 07150 Vilnius
26.		
27.		
28.	UAB „Dommo Nerija“	Smiltynės g. 25, 93100 Klaipėda
29.	Molo g. seniūnaitė Marija Kalendė	Molo g.60-1,92278 Klaipėda
30.	Melnragės bendruomenės pirmininkas Ramūnas Kapušinskas	Molo g.60-1,92278 Klaipėda
31.	A. Griciaus autotransporto įmonė	Jūrininkų pr. 27, 95225 Klaipėda
32.	UAB „Skautas“	Nemuno g. 51, 91190 Klaipėda
33.		
34.	VšĮ „Dviračių kultūra“	Debreceno g. 12-30, 94141 Klaipėda

Pateikta į Klaipėdos 18-asis paštas
(pašto / padalinio pavadinimas)
 Siuntėjas Užsakovas

KLAIPĖDOS MIESTO SAVIVALDYBĖS ADMINISTRACIJA
Liepų g. 11, Klaipėda, Lietuva
(vardas, pavardė ar pavadinimas, tikslus adresas, pašto kodas)
Užsakovo sutarties Nr. 2019-00380
Užsakovo pavadinimas Klaipėdos miesto savivaldybės administracija
Įteikimo pranešimą išsiųsti užsakovui siuntėjui kitam asmeniui

adresu: _____

Išpirkos siuntimo mokestį apmoka: gavėjas

Išperkamaį mokestį išsiųsti: užsakovui siuntėjui kitam asmeniui

adresu: _____

(vardas, pavardė ar pavadinimas, tikslus perlaidos gavėjo adresas)
„Swedbank“, AB LT767300010002332508
(jei perlaida siunčiama į sąskaitą banke - sąskaitos numeris, banko pavadinimas)
 Suskirstyta pagal zonas***

 Pateikta siūsti į tarifuose nurodytas vietas***

 Pateikta siūsti po 15 kalendorinės mėnesio dienos

 Apmokėtas pašto ženklais

 Paimta iš pašto siuntų dėžės

 Suskirstyta pagal zonas abėcėlės tvarka***

Eil. Nr.	Pašto siunto rūšis*	Pašto siuntos klasė**	Siuntos brūkšninio kodo Nr.	Gavėjo vardas ir pavardė ar pavadinimas	Gavėjo adresas	Pirminis gavėjas ir jo adresas	Įteikti pašte	Svoris (g)	Vertinimas (Eur)	Išperkamas mokestis (Eur)	Papildomos nuorodos		
											su įteikimo pranešimu	įteikti asmeniškai	didelių matmenų
1	2	3	4	5	6	7	8	9	10	11	12	13	14
1	Mažoji korespondencija	0	RE182527828LT	UAB TAIKOS TURTAS	Ozo g. 25 07150 Vilnius	UAB TAIKOS TURTAS Ozo g. 25 07150 Vilnius		15					
2	Mažoji korespondencija	0	RE182527831LT	VŠĮ DVIRAČIŲ KULTŪRA	Debrecono g. 12-30 94141 Klaipėda	VŠĮ DVIRAČIŲ KULTŪRA Debrecono g. 12-30 94141 Klaipėda		15					
3	Mažoji korespondencija	0	RE182527845LT	UAB EKOEKSPERTAI	Liepų g. 4 92114 Klaipėda	UAB EKOEKSPERTAI Liepų g. 4 92114 Klaipėda		15					
4	Mažoji korespondencija	0	RE182527709LT					15					
5	Mažoji korespondencija	0	RE182527712LT					15					
6	Mažoji korespondencija	0	RE182527726LT	POILSIO NAMŲ IR KITŲ NEGAMYBINIŲ PASTATŲ SAVIVNINKŲ BENDRIJA BANGOS	Skautų g. 19 92282 Klaipėda	POILSIO NAMŲ IR KITŲ NEGAMYBINIŲ PASTATŲ SAVIVNINKŲ BENDRIJA BANGOS AIDAS Skautų g. 19		15					
7	Mažoji korespondencija	0	RE182527730LT					15					
8	Mažoji korespondencija	0	RE182527765LT	MELNRAGĖS BENDRUOMENĖS PIRM.RAMŪNAS KAPUŠINSKAS	Molo g. 60-1 92278 Klaipėda	MELNRAGĖS BENDRUOMENĖS PIRM.RAMŪNAS KAPUŠINSKAS Molo g. 60-1		15					
9	Mažoji korespondencija	0	RE182527757LT	MOLO G.SENIŪNAITĖ MARIJA KALENDĖ	Molo g. 60-1 92278 Klaipėda	MOLO G.SENIŪNAITĖ MARIJA KALENDĖ Molo g. 60-1		15					

34,06

1	2	3	4	5	6	7	8	9	10	11	12	13	14
10	Mažoji korespondencija	0	RE182527743LT	UAB SKAUTAS	Nemuno g. 51 91190 Klaipėda	UAB SKAUTAS Nemuno g. 51 91190 Klaipėda		15					
11	Mažoji korespondencija	0	RE182527788LT	A.GRICIAUS AUTOTRANSPORTO ĮM.	Jūrininkų pr. 27 95226 Klaipėda	A.GRICIAUS AUTOTRANSPORTO ĮM. Jūrininkų pr. 27 95226 Klaipėda		15					
12	Mažoji korespondencija	0	RE182527774LT					15					
13	Mažoji korespondencija	0	RE182527791LT	UAB DOMMO NERIJA	Smiltynės g. 25 93100 Klaipėda	UAB DOMMO NERIJA Smiltynės g. 25 93100 Klaipėda		15					
14	Mažoji korespondencija	0	RE182527805LT					15					
15	Mažoji korespondencija	0	RE182527814LT					15					
16	Mažoji korespondencija	0	RE182527690LT					15					
17	Mažoji korespondencija	0	RE182527859LT					15					
18	Mažoji korespondencija	0	RE182527876LT					15					
19	Mažoji korespondencija	0	RE182527862LT	UAB FREZIJŲ PUOKŠTĖ	Jaunystės g. 1 91274 Klaipėda	UAB FREZIJŲ PUOKŠTĖ Jaunystės g. 1 91274 Klaipėda		15					
20	Mažoji korespondencija	0	RE182527893LT	MB ENERGO PROJEKTAS	Dubysos g. 60 94107 Klaipėda	MB ENERGO PROJEKTAS Dubysos g. 60 94107 Klaipėda		15					
21	Mažoji korespondencija	0	RE182527880LT					15					
22	Mažoji korespondencija	0	RE182527902LT					15					
23	Mažoji korespondencija	0	RE182527916LT	UAB ŽARDUPIAI	Šilutės pl. 25 95107 Klaipėda	UAB ŽARDUPIAI Šilutės pl. 25 95107 Klaipėda		15					
24	Mažoji korespondencija	0	RE182527920LT					15					
25	Mažoji korespondencija	0	RE182527933LT					15					
26	Mažoji korespondencija	0	RE182527947LT					15					

1	2	3	4	5	6	7	°	9	10	11	12	13	14
27	Mažoji korespondencija	0	RE182527955LT					15					
28	Mažoji korespondencija	0	RE182527964LT					15					
29	Mažoji korespondencija	0	RE182527978LT	UAB LIDL LIETUVA	Viršuliškių skg. 34-1 05132 Vilnius	UAB LIDL LIETUVA Viršuliškių skg. 34-1 05132 Vilnius		15					
30	Mažoji korespondencija	0	RE182527981LT					15					
31	Mažoji korespondencija	0	RE182527995LT					15					
32	Mažoji korespondencija	0	RE182528001LT					15					
33	Mažoji korespondencija	0	RE182528015LT	UAB JURANDO KINEZITERAPIJOS CENTRAS	Gedminių g. 20-1 94223 Klaipėda	UAB JURANDO KINEZITERAPIJOS CENTRAS Gedminių g. 20-1 94223 Klaipėda		15					
34	Mažoji korespondencija	0	RE182528029LT					15					
Iš viso:								510,00			0	0	0

Pateikta išsiųsti pagal atskiras siuntų rūšis:

didžiųjų korespondencijos siuntų I zona 0 vnt.
 didžiųjų korespondencijos siuntų II zona 0 vnt.
 didžiųjų korespondencijos siuntų III zona 0 vnt.
 didžiųjų tarp. koresp. siuntų į ES 0 vnt.
 didžiųjų tarp. koresp. siuntų į kt. valstybes 0 vnt.

mažųjų korespondencijos siuntų I zona 34 vnt.
 mažųjų korespondencijos siuntų II zona 0 vnt.
 mažųjų korespondencijos siuntų III zona 3 vnt.
 mažųjų tarp. koresp. siuntų į ES 0 vnt.
 mažųjų tarp. koresp. siuntų į kt. valstybes 0 vnt.

pašto siuntinių 0 vnt. siuntų su proc. dok. 0 vnt. kita 0 vnt.

Pateikė _____

(siuntas pateikusių asmens pareigos, vardas, pavardė, parašas)

Priėmė **Klientų aptarnavimo specialistas Lolita Krugliakova**

(siuntas priėmusio darbuotojo pareigos, vardas, pavardė, parašas)



2019.11.08

Pašto datos spaudas

* Siuntos rūšis: didžioji korespondencijos siunta, mažoji korespondencijos siunta, pašto siuntinys, siunta su procentiniais dokumentais.

** Siuntos klasė: 1 - pirmenybinė didžioji arba mažoji korespondencijos siunta, tarptautinis pašto siuntinys oru; 0 arba tuščia - nepirmenybinė didžioji arba mažoji korespondencijos siunta Lietuvoje arba tarptautinis pašto siuntinys žeme.

*** Tik korespondencijos siuntoms siunčiamoms Lietuvoje



KLAIPĖDOS MIESTO SAVIVALDYBĖS ADMINISTRACIJA

Pagal sąrašą

2019-11-08 Nr. (4.39.)-R2-2515
I Nr.

DĖL PARENGTŲ KLAIPĖDOS MIESTO BENDROJO PLANO KEITIMO SPRENDINIŲ

Informuojame, kad parengti Klaipėdos miesto bendrojo plano keitimo sprendiniai ir pradamas bendrojo plano baigiamasis etapas, kurį sudaro šios stadijos: sprendinių viešinimas, derinimas, tikrinimas, tvirtinimas ir registravimas. Visa išsami informacija apie bendrąjį planą, planavimo pagrindą, planavimo tikslus ir uždavinius skelbiama www.klaipeda.lt skilties „Teritorijų planavimas“ puslapiuose „Bendrojo plano keitimas“, „Urbanistinio planavimo programa“ ir www.tpdri.lt.

Planavimo organizatorius – Klaipėdos miesto savivaldybės administracijos direktorius, Liepų g. 11, 91502 Klaipėda, tel. (8 46) 396 024, faks. (8 46) 410 047, el. p. planavimas@klaipeda.lt, interneto svetainė www.klaipeda.lt

Bendrojo plano rengėjai - UAB „Urbanistika“ jungtinėje veikloje su UAB „Sweco Lietuva“, Žalgirio g. 90, 09303 Vilnius, tel. (8 5) 261 9024, el. p. info@urbanistika.lt, interneto svetainė www.urbanistika.lt. Informaciją apie sprendinius teikia projekto vadovas Saulius Motieka, el. p. saulius.motieka@urbanistika.lt, tel. Nr. (8 5) 261 9024.

Supažindinimo tvarka: visuomenė gali susipažinti su Klaipėdos miesto bendrojo plano keitimo konkretizuotais sprendiniais nuo 2019 m. lapkričio 15 d. iki 2019 gruodžio 16 d. savivaldybės interneto svetainės www.klaipeda.lt skilties „Teritorijų planavimas“ puslapiuose „Planavimo viešumas“, „Bendrojo plano keitimas“ ir Lietuvos Respublikos teritorijų planavimo dokumentų rengimo ir teritorijų planavimo proceso valstybinės priežiūros informacinėje sistemoje (www.tpdri.lt).

Vieša sprendinių ekspozicija vyks nuo 2019 m. lapkričio 25 d. iki 2019 m. gruodžio 16 d. darbo dienomis nuo 9 iki 17 val. Klaipėdos miesto savivaldybės pastato (adresas: Liepų g. 11, Klaipėda) I a. skelbimų lentoje, su sprendinių aiškinamojo rašto dokumentacija minėtu laikotarpiu bus galima susipažinti 116 kab. Nuo 2019 m. lapkričio 25 d. iki 2019 m. gruodžio 16 d. kiekvieną penktadienį nuo 13 iki 14 val. 113 kabinete (Liepų g. 11, Klaipėda) Klaipėdos miesto savivaldybės administracijos Urbanistikos skyriaus vedėja Mantė Černiūtė-Amšiejienė konsultuoja bendrojo plano keitimo sprendinių konkretizavimo klausimais.

Viešas susirinkimas, kurio metu bus viešai supažindinta su bendrojo plano keitimo sprendiniais įvyks 2019 m. gruodžio 16 d. 17:00 val., Klaipėdos miesto savivaldybės III a. posėdžių salėje (adresas: Liepų g. 11, Klaipėda). Kviečiame dalyvauti suinteresuotus visuomenės atstovus.

Pasiūlymų teikimas: pasiūlymus dėl bendrojo plano galima pateikti iki 2019 m. gruodžio 16 d. viešo susirinkimo pabaigos. Pasiūlymai raštu teikiami planavimo organizatoriui, adresu: Liepų g. 11, Klaipėda ir (ar) el. paštu planavimas@klaipeda.lt, ir (ar) Lietuvos Respublikos teritorijų planavimo dokumentų ir teritorijų planavimo proceso valstybinės priežiūros informacinėje sistemoje (TPDRIS). Visuomenė, teikdama pasiūlymus turi nurodyti:


- fiziniai asmenys - nurodyti vardą, pavardę ir adresą pagal gyvenamąją vietą; nurodyti pasiūlymo teikimo datą, pasiūlymo esmę (pasiūlymas turi būti aiškus ir suprantamas); raštu pateiktas pasiūlymas turi būti pasirašytas;

- juridiniai asmenys – nurodyti teikiančiojo asmens vardą, pavardę ir juridinio asmens pavadinimą bei buveinės adresą; nurodyti pasiūlymo teikimo datą, pasiūlymo esmę (pasiūlymas turi būti aiškus ir suprantamas); raštu pateiktas pasiūlymas turi būti pasirašytas.

Savivaldybės administracijos direktorius



Gintaras Neniškis


M. Černiūtė-Amšiejienė, tel. (8 46) 39 60 24, el. p. mante.amsiejiene@klaipeda.lt
Julija Kuznecova, tel. (8 46) 39 32 27, el. p. julija.kuznecova@klaipeda.lt



RAŠTO „INFORMACIJA APIE VIEŠĄ SUPAŽINDINIMĄ SU KLAIPĖDOS MIESTO BENDROJO PLANO KEITIMO KONCEPCIJA IR STRATEGINIO PASEKMIŲ APLINKAI VERTINIMO (SPAV) ATASKAITA“ GAVĖJŲ SĄRAŠAS EL. PAŠTU:

Eil. Nr.	Vardas pavardė	El. pašto adresas
1.		
2.		
3.	AB "Klaipėdos energija"	klenergija@klenergija.lt
4.	UAB "Bilukas"	bilukas@Klaipeda.omnitel.net bilukas3@gmail.com
5.		
6.		
7.		
8.		
9.		
10.		
11.		
12.		
13.		
14.	UAB „Apoil“	apoil@apoil.lt
15.		
16.		
17.		
18.	TS-LKD MP skyrius	Kazys.bagdonas@gmail.com
19.		
20.		
21.	UAB „L80“	aurimas@bntp.lt
22.		
23.		
24.	VšĮ „Dviracių kultūra“	info@dviraciukultura.lt dviraciukultura@gmail.com
25.	UAB „Ferteksos transportas“	main@fertex.lt
26.	UAB „JMA centras“	info@jmac.lt
27.	KMSA Paveldosaugos skyrius	Vitalijus.juska@klaipeda.lt
28.		
29.	Klaipėdos miesto savivaldybės tarybos Strateginės plėtros komitetas	judita.simonaviciute@klaipeda.lt
30.	VšĮ „Klaipėdos irklavimo centras“	Liudvikas.mileska@gmail.com
31.	UAB „Studija 33“	info@s33.lt
32.	UAB "Tameka" dir. Nijolė Grigalevičienė	tameka.kl@gmail.com
33.	AB „Smiltynės perkėla“	info@keltas.lt
34.	UAB "Apsaga"	info@apsaga.lt
35.	UAB "Klaipėdos pienas" gen. dir. Rita Pažemeckaitė-Digrienė	info@klpienas.lt
36.	Žolynų gatvės bendruomenė	zolynu@gmail.com


37.	UAB "Redivivus"	Bernardas.kemundris@gmail.com Rimas.stavaris@gmail.com bachmanozeme@gmail.com
38.	UAB "Centrinis Klaipėdos terminalas"	info@ckt.lt
39.	ŽŪB „Kernai“	zubkernai@gmail.com
40.	UAB „Pušis“	info@woodline.lt
41.	AB "Klaipėdos mediena"	info@mediena.lt
42.		
43.		
44.		
45.	UAB "L80" dir. A. Lygnugaris	a.lygnugaris@investa.com
46.	AB "Klaipėdos nafta"	info@oil.lt
47.	UAB "Transekspedicija invest"	invest@transekspedicija.lt
48.	UAB "Akronita"	info@aturtas.lt
49.		
50.		
51.		
52.		
53.		
54.	UAB "Industrius"	markaitismarius@yahoo.com ; laura.jagusinskiene@dnb.lt
55.		
56.	UAB "Kamineros grupė"	klaipeda@kaminera.lt
57.	UAB "Ventė", dir. Jolanta Tumienė	klaipeda@kaminera.lt
58.	Asociacija Melnragės bendruomenė	balticclub@gmail.com maka@hotmail.lt daivakkava@gmail.com
59.	UAB „Aterna“ (Advokatės Janinos Umbrasienės kontora)	darius@stalionis.lt
60.	Girulių seniūnaitis Viktoras Kavolis	vkavolis@gmail.com
61.		
62.	UAB "Inkomsta" dir. Aurimas Černeckas	info@inkomsta.lt
63.	UAB "Expo vakarai" A. Sadauskaitė	info@expo-vakarai.lt
64.	UAB "Hafen LT"	info@autoerdve.lt
65.		
66.	UAB "Eligus"	uabeligus@gmail.com
67.		
68.	Klaipėdos miesto sav. tarybos narys Algirdas Grublys	Algirdas.grublys@klaipeda.lt
69.	UAB "Kuusamet"	info@kuusamet.lt
70.	UAB "Stasmila" Valdemaras Zumaras	uabstasmila@gmail.com
71.	UAB „Liepų 64“	info@liepu64.lt

72.	UAB "Klaibuta"	info@klaibuta.lt
73.	UAB „SCT Lubricants“	inf@activegroup.lt ; klaipeda@sct.lt
74.	UAB Klaipėdos jūrų krovinių kompanija „Bega“	bega@bega.lt ; r.locaitis@bega.lt
75.	AB „Klaipėdos jūrų krovinių kompanija“ KLASCO	info@klasco.lt
76.		
77.	MB „Svencelės bendruomenė“	admin@islands.lt
78.	V. Vilko komercinė firma	vilko.komercine@gmail.com
79.	UAB "Saulėgauda"	info@pprojektai.lt
80.	Saulėtekio g. seniūnaitė Rasa Arcišauskienė	rasa.arc@gmail.com , paupiubendruomene@gmail.com
81.	Asociacijos Paupių bendruomenė	rasa.arc@gmail.com , paupiubendruomene@gmail.com
82.	UAB "Ecoservice Klaipėda"	info@ecoservice.lt
83.	UAB "ICS projektus group"	ics@icsprojectus.lt
84.		
85.	UAB „Profesionali architektūra“	info@arkpro.lt
86.	IĮ S.Jokužio leidykla-spaustuė	info@spaustuve.lt
87.		
88.	KMSA Kultūros skyrius	kristina.skiotyte@klaipeda.lt
89.	UAB „Lindestus“	marius@lindestus.lt
90.	KMSA Turto skyrius	Edvardas.Simokaitis@klaipeda.lt
91.	LR Žemės ūkio ministerija	zum@zum.lt ; ramune.mickuviene@zum.lt
92.	KMSA Socialinės paramos skyrius	sonata.jakiene@klaipeda.lt
93.	VšĮ „Klaipėdos jachtklubas“	info@klaipedosjachtklubas.lt
94.	UAB „Klaipėdos laisvosios ekonominės zonos valdymo bendrovė“	office@fez.lt
95.	Lietuvos jūrininkų sąjunga	info@ljs.lt
96.		
97.		
98.	UAB „Marimatas“	paulius.naujokas@gmail.com
99.	KMSA Žemėtvarkos skyrius	raimonda.gruziene@klaipeda.lt
100.	Lietuvos jūrų krovos kompanijų asociacija	info@ljkka.lt
101.		
102.	AB „Lietuvos geležinkeliai“	lgkanc@litrail.lt
103.	VĮ „Turto bankas“	info@turtas.lt
104.	VĮ Klaipėdos valstybinio jūrų uosto direkcija	info@port.lt
105.	SPC LÉgal, advokatų profesinė bendrija, atstovauja UAB "IRIS"	info@spclegal.lt
106.	VšĮ "Pasakėlė"	info@pasakele.lt
107.	LKAB "Klaipėdos smeltė"	smelte@smelte.lt
108.	Lietuvos kariuomenės logistikos valdybos įgūlių aptarnavimo tarnyba	laura.prokuraityte@mil.lt
109.		

110.		
111.		
112.	UAB „Apartamentas“ direktorius Aivaras Rancevas	aivaras@apartamentas.eu
113.	AB „Grigeo Klaipėda“	info.klaipeda@grigeo.lt; rita.liakstutyte@grigeo.lt
114.	Vyskupas Kęstutis Kėvalas	tkurija@gmail.com
115.	Asociacija Vitės bendruomenė, Tomas Meškiniš	tomas.meskinis.klaipeda@gmail.com; ruslanschneiderat@hotmail.com
116.		
117.		
118.		
119.	UAB „Almata“ direktorius Antons Kontrimas	projektavimas28@gmail.com
120.	UAB „Liepų terasos“	algirdaseu@gmail.com
121.	UAB „V. Paulius&Associates real estate“	office@vpare.lt
122.	UAB „Pajūrio autopaslaugos“	gloksinija2@gmail.com
123.		
124.		
125.	UAB „Memelio miestas“, Nerijus Tilindis	info@stemma.lt
126.	Asociacija „Bendruomenė Smiltynės kopgalis“	info@smiltynesjachtklubas.lt
127.	Klaipėdos miesto savivaldybės tarybos narys Arūnas Barbšys	arunas.barbsys@klaipeda.lt
128.		
129.	Asociacija „Klaipėdos žalieji“	klaipedoszalieji@gmail.com
130.	UAB „Karenta“	nuoma@karenta.lt
131.	Klaipėdos universitetas	klaipedos.universitetas@ku.lt
132.	UAB „Gražėda“	erlandas.trakselis@gmail.com
133.	UAB „Žėruva“	atilvikas@gmail.com
134.	UAB „AIR PUB“	info@pprojektai.lt
135.		
136.	UAB „Translaiva“	klaipeda2012@gmail.com
137.		
138.		
139.		
140.		
141.	UAB „Gintaro baldai“	info@gintarobaldai.lt
142.		
143.		
144.		
145.		
146.	UAB „Senamiesčio investicijos“	info@memel-law.com

147.		
148.		
149.		
150.		
151.		
152.		
153.	Nacionalinio visuomenės sveikatos centro prie Sveikatos apsaugos ministerijos Klaipėdos departamento direktorius Rimantas Pilipavičius	klaipeda@nvsc.lt
154.		
155.		
156.		
157.		
158.		
159.		
160.		
161.		
162.		
163.		
164.		
165.		
166.		
167.		
168.		
169.		
170.		
171.		
172.		
173.		
174.		
175.		
176.		
177.		
178.		
179.		
180.		
181.		
182.		
183.		
184.		
185.		
186.		
187.		
188.		
189.		
190.		
191.		
192.		
193.		

194.	
195.	
196.	
197.	
198.	
199.	
200.	
201.	
202.	



Atsakyti Atsakyti visiems Persiųsti

pn 2019-11-08 15:30

Julija Kuznecova

Informacinis pranešimas

Kam

Nematoma kopija

 Raštas Nr. (4.39)-R2-2515.pdf
741 KB

Laba diena,

Siunčiame Klaipėdos miesto savivaldybės administracijos 2019-11-08 raštą Nr. (4.39.)-R2-2515.

Pagarbiai,



Julija Kuznecova

Urbanistinės plėtros departamento

Urbanistikos skyriaus vyriausioji specialistė

Tel. (8 46) 39 32 27



Atsakyti Atsakyti visiems Persiųsti



pn 2019-11-08 15:30

Julija Kuznecova

Informacinis pranešimas

Kam

Nematoma kopija



 Raštas Nr. (4.39)-R2-2515.pdf
741 KB

Laba diena,

Siunčiame Klaipėdos miesto savivaldybės administracijos 2019-11-08 raštą Nr. (4.39.)-R2-2515.

Pagarbiai,



Julija Kuznecova

Urbanistinės plėtros departamento

Urbanistikos skyriaus vyriausioji specialistė

Tel. (8 46) 39 32 27

 Atsakyti  Atsakyti visiems  Persiųsti

pn 2019-11-08 15:30

 Julija Kuznecova

Informacinis pranešimas

Kam

Nematoma kopija



 Raštas Nr. (4.39)-R2-2515.pdf
741 KB

Labą diena,

Siunčiame Klaipėdos miesto savivaldybės administracijos 2019-11-08 raštą Nr. (4.39.)-R2-2515.

Pagarbiai,



Julija Kuznecova

Urbanistinės plėtros departamento

Urbanistikos skyriaus vyriausioji specialistė

Tel. (8 46) 39 32 27

 Atsakyti  Atsakyti visiems  Persiųsti

pn 2019-11-08 15:30



Julija Kuznecova

Informacinis pranešimas

Kam

Nematoma kopija



 Raštas Nr. (4.39)-R2-2515.pdf
741 KB

Labą diena,

Siunčiame Klaipėdos miesto savivaldybės administracijos 2019-11-08 raštą Nr. (4.39.)-R2-2515.

Pagarbiai,



Julija Kuznecova

Urbanistinės plėtros departamento

Urbanistikos skyriaus vyriausioji specialistė

Tel. (8 46) 39 32 27

 Atsakyti  Atsakyti visiems  Persiųsti


pn 2019-11-08 15:30

Julija Kuznecova

Informacinis pranešimas

Kam

Nematoma kopija

 Raštas Nr. (4.39)-R2-2515.pdf
741 KB

Labą diena,

Siunčiame Klaipėdos miesto savivaldybės administracijos 2019-11-08 raštą Nr. (4.39.)-R2-2515.

Pagarbiai,






Julija Kuznecova

Urbanistinės plėtros departamento

Urbanistikos skyriaus vyriausioji specialistė

Tel. (8 46) 39 32 27

 Atsakyti  Atsakyti visiems  Persiųsti

pn 2019-11-08 15:30



Julija Kuznecova

Informacinis pranešimas

Kam

Nematoma kopija



Raštas Nr. (4.39)-R2-2515.pdf

741 KB

Labą dieną,

Siunčiame Klaipėdos miesto savivaldybės administracijos 2019-11-08 raštą Nr. (4.39.)-R2-2515.

Pagarbiai,



Julija Kuznecova

Urbanistinės plėtros departamento

Urbanistikos skyriaus vyriausioji specialistė

Tel. (8 46) 39 32 27

Julija Kuznecova

Nuo: Julija Kuznecova
Išsiųsta: penktadienis 2019 m. lapkritis 8 16:11
Kam: Aldona Ališauskienė; Antanas Gimbutas; Audronė Zalumskienė; Aurimas Mockus; Danutė Izvekovienė; Dinas Kačinskas; Egidijus Vaitkevičius; Eimantas Koševoj; Irena Gailiutė; Jonas Bartkevičius; Jonas Šneideris; Lilija Petraitienė; Marija Kalendė; Mindaugas Prialgauskas; Raimonda Kivilienė; Rasa Arcišauskienė; Rasa Paukšto; Rasa Senkienė; Renaldas Kulikauskas; Renata Razgienė; Rita Borta; Rūta Pocienė; Saulius Liekis; Tomas Meškinis; Vilija Malakauskienė; Virginija Jurgilevičienė; Virginija Vitkauskienė; Vytautas Jencius; Zita Čekanauskienė
Tema: Informacinis pranešimas
Priedai: Informacinis pranešimas.pdf

Laba diena,

Informuojame, kad parengti Klaipėdos miesto bendrojo plano keitimo sprendiniai ir pradamas bendrojo plano baigiamasis etapas, kurį sudaro šios stadijos: sprendinių viešinimas, derinimas, tikrinimas, tvirtinimas ir registravimas.

Kviečiame susipažinti su parengtais Klaipėdos miesto bendrojo plano keitimo sprendiniais nuo š. m. lapkričio 15 d. iki gruodžio 16 d.:

- planavimo organizatoriaus internetiniame tinklalapyje adresu <https://www.klaipeda.lt/lt/-lit-img-5000>;
- Lietuvos Respublikos teritorijų planavimo dokumentų rengimo ir teritorijų planavimo proceso valstybinės priežiūros informacinėje sistemoje (www.tpdris.lt): https://www.tpdris.lt/web/guest/klaipedos-m./-asset_publisher/YCfU2W2cgbHg/content/klaipedos-m-savivaldybes-lygmens-bendrieji-planai?redirect=http%3A%2F%2F10.10.52.52%2Fweb%2Fguest%2Fklaipedos-m.%3Fp_p_id%3D101_INSTANCE_YCfU2W2cgbHg%26p_p_lifecycle%3D0%26p_p_state%3Dnormal%26p_p_ode%3Dview%26p_p_col_id%3Dcolumn-2%26p_p_col_count%3D1.

Taip pat kviečiame dalyvauti suinteresuotus visuomenės atstovus Klaipėdos miesto bendrojo plano keitimo sprendinių viešame pristatyme, kuris vyks š. m. gruodžio 16 d. 17.00 val. Klaipėdos miesto savivaldybės III a. posėdžių salėje (adresu: Liepų g. 11, Klaipėda).

Išsamesnė informacija apie bendrojo plano viešinimo tvarką prisegtame informaciniame pranešime.

Prašome šį informacinį pranešimą persiųsti kitiems, Jūsų nuomone suinteresuotiems asmenims.

Pagarbiai,



Julija Kuznecova
Urbanistinės plėtros departamento
Urbanistikos skyriaus vyriausioji specialistė
Tel. (8 46) 39 32 27

Julija Kuznecova

Nuo: Julija Kuznecova
Išsiųsta: penktadienis 2019 m. lapkritis 8 16:25
Kam: Klaipėdos meras; Arūnas Barbšys; Arvydas Cesiulis; Arūnas Andziulis; Kazys Bagdonas; Saulius Budinas; Vidmantas Dambrauskas; Rimantas Didziokas; Ligita Girskienė; Romaldas Idzelevičius; Laima Juknienė; Aidas Kaveckis; Justina Kunickaitė; Edmundas Kvederis; Elida Mantulova; Andrius Petraitis; Audrius Petrošius; Nina Puteikiene; Vytis Radvila; Arturas Razbadauskas; Viktor Senčila; Judita Simonavičiūtė; Lina Skrupskeliene; Jurij Šeršniov; Alvidas Šimkus; Rimantas Taraskevicius; Viaceslav Titov; Arūnas Tuma; Arvydas Vaitkus; Alina Velykienė; Vaida Zvikiene
Tema: Informacinis pranešimas
Priedai: Informacinis pranešimas.pdf

Labą dieną,

Informuojame, kad parengti Klaipėdos miesto bendrojo plano keitimo sprendiniai ir pradamas bendrojo plano baigiamasis etapas, kurį sudaro šios stadijos: sprendinių viešinimas, derinimas, tikrinimas, tvirtinimas ir registravimas.

Kviečiame susipažinti su parengtais Klaipėdos miesto bendrojo plano keitimo sprendiniais nuo š. m. lapkričio 15 d. iki gruodžio 16 d.:

- planavimo organizatoriaus internetiniame tinklalapyje adresu <https://www.klaipeda.lt/lt/-lit-img-5000>;
- Lietuvos Respublikos teritorijų planavimo dokumentų rengimo ir teritorijų planavimo proceso valstybinės priežiūros informacinėje sistemoje (www.tpdri.lt): <https://www.tpdri.lt/web/guest/klaipedos-m>.

Taip pat kviečiame dalyvauti suinteresuotus visuomenės atstovus Klaipėdos miesto bendrojo plano keitimo sprendinių viešame pristatyme, kuris vyks š. m. gruodžio 16 d. 17.00 val. Klaipėdos miesto savivaldybės III a. posėdžių salėje (adresu: Liepų g. 11, Klaipėda).

Išsamesnė informacija apie bendrojo plano viešinimo tvarką prisegtame informaciniame pranešime.

Prašome šį informacinį pranešimą persiųsti kitiems, Jūsų nuomone suinteresuotiems asmenims.

Pagarbiai,



Julija Kuznecova
Urbanistinės plėtros departamento
Urbanistikos skyriaus vyriausioji specialistė
Tel. (8 46) 39 32 27

Julija Kuznecova

Nuo: Julija Kuznecova
Išsiųsta: penktadienis 2019 m. lapkritis 8 16:34
Kam: 'apsvietimaskl@yahoo.co.uk'; 'info@kga.lt'; 'pajuriopd@is.lt'; 'r.puidokas@is.lt'; Jolanta Uptienė; Rimantas Armonas; 'Gediminas.petrusinas@policija.lt'; 'Klaipedosvpk.kpb@policija.lt'; 'Klaipedosvpk@policija.lt'; 'Donatas.munscinskas@lakd.lt'; 'vstt@vstt.lt'; 'vytautas.rukas@vstt.lt'; 'info@kretmu.lt'; 's.kupsys@kretmu.lt'; 'knnp@nerija.lt'; 'h.zukauskas@litrail.lt'; 'infrastruktura@litrail.lt'; 'info@litgrid.eu'; 'jovita.kildiene@litgrid.eu'; 'architektura@klaipedos-r.lt'; 'Klaipedos.skyrius@aaa.am.lt'; 'lgt@lgt.lt'; 'roma.kanopiene@lgt.lt'; 'info@oil.lt'; 'Tadas.rumsevicius@vpgt.lt'; 'pagd@vpgt.lt'; 'Klaipeda.pgv@vpgt.lt'; 'grupe@ignitis.lt'; 'klaipeda@heritage.lt'; Rožė Perminienė; Alma Truncienė; Raimonda Gružienė; Laima Prižgintienė; Liudmila Adiklė; 'info@klaipedosvsc.sam.lt'; 'alma.mikutyte@klaipedosvsc.sam.lt'; Vitalijus Juška; Karina Jakienė; Ričardas Zulcas; 'info@telia.lt'; 'caa@caa.lt'; 'jurgis.stanaitis@caa.lt'; 'LK.kancelarija@mil.lt'; 'klenergija@klenergija.lt'; 'vidmantas.pikturna@klenergija.lt'; Eglė Deltuvaite; 'karolina.paskeviciene@klaipeda.lt'; 'Vandenskeliai@is.lt'; 'aurelijus.r@is.lt'; 'ofisas@vanduo.lt'; Liudvikas Dūda; Saulina Paulauskienė; 'info@am.lt'; 'aurelija.bielskyte-petrenko@am.lt'; 'klaipedos.miestas@nzt.lt'; 'svajunas.maciulskis@nzt.lt'; 'administracija@neringa.lt'; 'asta.bariliene@neringa.lt'; 'info@port.lt'; Almantas Mureika; Rima Pletkauskienė; Audronė Liesytė; Sonata Jakienė
Tema: Informacinis pranešimas
Priedai: Informacinis pranešimas.pdf

Laba diena,

Informuojame, kad parengti Klaipėdos miesto bendrojo plano keitimo sprendiniai ir pradėdamas bendrojo plano baigiamasis etapas, kurį sudaro šios stadijos: sprendinių viešinimas, derinimas, tikrinimas, tvirtinimas ir registravimas.

Kviečiame susipažinti su parengtais Klaipėdos miesto bendrojo plano keitimo sprendiniais nuo š. m. lapkričio 15 d. iki gruodžio 16 d.:

- planavimo organizatoriaus internetiniame tinklalapyje adresu <https://www.klaipeda.lt/lt/-lit-img-5000>;
- Lietuvos Respublikos teritorijų planavimo dokumentų rengimo ir teritorijų planavimo proceso valstybinės priežiūros informacinėje sistemoje (www.tpdri.lt): <https://www.tpdri.lt/web/guest/klaipedos-m>.

Taip pat kviečiame dalyvauti suinteresuotus visuomenės atstovus Klaipėdos miesto bendrojo plano keitimo sprendinių viešame pristatyme, kuris vyks š. m. gruodžio 16 d. 17.00 val. Klaipėdos miesto savivaldybės III a. posėdžių salėje (adresu: Liepų g. 11, Klaipėda).

Išsamesnė informacija apie bendrojo plano viešinimo tvarką prisegtame informaciniame pranešime.

Prašome šį informacinį pranešimą persiųsti kitiems, Jūsų nuomone suinteresuotiems asmenims.

Pagarbiai,



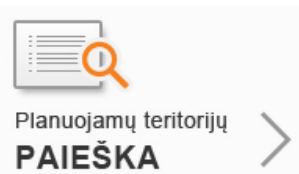
Julija Kuznecova
Urbanistinės plėtros departamento
Urbanistikos skyriaus vyriausioji specialistė
Tel. (8 46) 39 32 27



Paieška...



- PAGRINDINIS PUSLAPIS
- APIE SISTEMĄ
- ELEKTRONINĖS PASLAUGOS
- TEISINĖ INFORMACIJA
- D.U.K.
- PAGALBA
- PRANEŠTI APIE KLAIDĄ
- RENGIAMI TP DOKUMENTAI
 - Nuo 2015-10-05 rengiami TP dokumentai
 - Nuo 2014-01-01 iki 2015-10-05 pradėti rengti ar parengti TP dokumentai
 - Valstybės lygmens, valstybei svarbių projektų, specialiojo TPD
 - Savivaldybės/Vietovės lygmens TPD
 - Prisijungimas
- NAUJIENOS
- STATISTIKA
- PRISIJUNGTI



KLAIPĖDOS M. SAV. TPD

Klaipėdos m. - Savivaldybės lygmens bendrieji planai

[« Grįžti atgal](#)

KLAIPĖDOS MIESTO BENDROJO PLANO, PATVIRTINTO KLAIPĖDOS MIESTO SAVIVALDYBĖS TARYBOS 2007 M. BALANDŽIO 5 D. SPRENDIMU NR. T2-110 "DĖL KLAIPĖDOS MIESTO BENDROJO PLANO PATVIRTINIMO" KEITIMAS.

Rengimo pradžios data: 2015

TPD rūšis: bendrasis

Būsena: rengiamas

Registracijos TPD registre NR.: -

Parengiamojo etapo dokumentai:

- Klaipėdos miesto savivaldybės tarybos 2015 m. vasario 19 d. sprendimas Nr. T2-16 "Dėl Klaipėdos miesto bendrojo plano keitimo pradžios ir keitimo tikslų nustatymo" ([PDF](#));

- Klaipėdos miesto savivaldybės administracijos direktoriaus 2015 m. balandžio 1 d. įsakymas Nr. AD1-885 "Dėl planavimo darbų programos patvirtinimo" ([PDF](#))

- Viešinio pranešimas ([Nuoroda](#), [PDF](#))

- Pritarimas parengiamojo etapo sprendiniams ([PDF](#))

Rengimo etapo dokumentai:

- Esamos būklės medžiaga ([Nuoroda](#))

- Klaipėdos miesto savivaldybės administracijos 2017 m. kovo 14 d. raštas Nr. (4.39.-R2-749) ([PDF](#))

- Pritarimas Klaipėdos miesto bendrojo plano keitimo koncepcijos variantui (teritorijos raidos alternatyvai) ([PDF](#), [PDF](#));

- Koncepcijos SPAV ir parengta ataskaita ([Nuoroda](#), [PDF](#), [Atsakaita](#));.

- Koncepcijos SPAV ir parengta ataskaita ([Nuoroda](#), [PDF](#));

Pritarta Klaipėdos miesto bendrojo plano keitimo koncepcijai Klaipėdos miesto savivaldybės administracijos direktoriaus 2019 m. kovo 18 d. įsakymu Nr. AD1-477 "Dėl Klaipėdos miesto bendrojo plano keitimo koncepcijos" ([PDF](#));

Detali informacija <https://www.klaipeda.lt/lt/teritoriju-planavimas/urbanistinio-planavimo-programa/klaipedos-miesto-bendrojo-plano-keitimas/2590>

Pritarta Klaipėdos miesto bendrojo plano keitimo rengimo etapo sprendiniams Klaipėdos miesto savivaldybės administracijos direktoriaus 2019 m. lapkričio 8 d. įsakymu Nr. AD1-1374 "Dėl pritarimo Klaipėdos miesto bendrojo plano keitimo rengimo etapo sprendiniams" ([Nuoroda](#), [PDF](#));

Pranešimas apie susipažinimo, konsultavimosi ir viešo svarstymo tvarką, vietą bei laiką ([Nuoroda](#), [PDF](#));

Klaipėdos savivaldybės informacija



KVIEČIAME SUSIPAŽINTI SU PARENGTAIS KLAIPĖDOS MIESTO BENDROJO PLANO KEITIMO SPRENDINIAIS

Informuojame, kad parengti Klaipėdos miesto bendrojo plano keitimo konkretizuoti sprendiniai ir pradamas bendrojo plano baigiamasis etapas, kurį sudaro šios stadijos: sprendinių viešinimas, derinimas, tikrinimas, tvirtinimas ir registravimas. Visa išsami informacija apie bendrąjį planą, planavimo pagrindą, planavimo tikslus ir uždavinius skelbiama www.klaipeda.lt skilties „Teritorijų planavimas“ puslapyje „Bendrojo plano keitimas“ (paieškos schema: Savivaldybė/Administracija/Teritorijų planavimas/Bendrojo plano keitimas) ir www.tpdri.lt paieškos schema: Rengiami TP dokumentai/Nuo 2014-01-01 iki 2015-10-05 pradėti rengti ar parengti TP dokumentai/Savivaldybės/Vietovės lygmens TPD/Klaipėdos m./Klaipėdos m.- Savivaldybės lygmens bendrieji planai).

Supažindinimo tvarka: visuomenė gali susipažinti su Klaipėdos miesto bendrojo plano keitimo konkretizuotais sprendiniais nuo 2019 m. lapkričio 15 d. iki 2019 gruodžio 16 d. savivaldybės interneto svetainės www.klaipeda.lt skilties „Teritorijų planavimas“ puslapyje „Planavimo viešumas“, „Bendrojo plano keitimas“ ir Lietuvos Respublikos teritorijų planavimo dokumentų rengimo ir teritorijų planavimo proceso valstybinės priežiūros informacinėje sistemoje (www.tpdri.lt).

Vieša sprendinių ekspozicija vyks nuo 2019 m. lapkričio 25 d. iki 2019 m. gruodžio 16 d. bo dienomis nuo 9 iki 17 val. Klaipėdos

miesto savivaldybės pastato (adresu: Liepų g. 11, Klaipėda) I a. skelbimų lentoje, su sprendinių aiškinamojo rašto dokumentacija minėtu laikotarpiu bus galima susipažinti 116 kab. Nuo 2019 m. lapkričio 25 d. iki 2019 m. gruodžio 16 d. kiekvieną penktadienį nuo 13 iki 14 val. 113 kabinete (Liepų g. 11, Klaipėda) Klaipėdos miesto savivaldybės administracijos Urbanistikos skyriaus vedėja Mantė Černiūtė-Amšiejienė konsultuoja bendrojo plano keitimo sprendinių konkretizavimo klausimais.

Viešas susirinkimas, kurio metu bus viešai supažindinta su bendrojo plano keitimo sprendiniais įvyks 2019 m. gruodžio 16 d. 17 val. Klaipėdos miesto savivaldybės III a. posėdžių salėje (adresu: Liepų g. 11, Klaipėda). Kviečiame dalyvauti suinteresuotus visuomenės atstovus.

Pasiūlymų teikimas: pasiūlymus dėl bendrojo plano galima pateikti iki 2019 m. gruodžio 16 d. viešo susirinkimo pabaigos. Pasiūlymai raštu teikiami planavimo organizatoriui, adresu: Liepų g. 11, Klaipėda ir (ar) e. paštu planavimas@klaipeda.lt, ir (ar) Lietuvos Respublikos teritorijų planavimo dokumentų ir teritorijų planavimo proceso valstybinės priežiūros informacinėje sistemoje (TPDRIS). Visuomenė, teikdama pasiūlymus, turi nurodyti:

- fiziniai asmenys – nurodyti vardą, pavardę ir adresą pagal gyvenamąją vietą; nurodyti pasiūlymo teikimo datą, pasiūlymo esmę (pasiūlymas turi būti aiškus ir suprantamas);



KLAIPĖDOS MIESTO BENDRASIS PLANAS

mas); raštu pateiktas pasiūlymas turi būti pasirašytas;

- juridiniai asmenys – nurodyti teikiančio asmens vardą, pavardę ir juridinio asmens pavadinimą bei beveinės adresą; nurodyti pasiūlymo teikimo datą, pasiūlymo esmę (pasiūlymas turi būti aiškus ir suprantamas); raštu pateiktas pasiūlymas turi būti pasirašytas.

Planavimo organizatorius – Klaipėdos miesto savivaldybės administracijos direktorius, Liepų g. 11, 91502 Klaipėda, tel. (8 46) 396 024, faks. (8 46) 410 047, e. p. planavimas@klaipeda.lt, interneto svetainė www.klaipeda.lt.

Bendrojo plano rengėjai – UAB „Urbanistika“ jungtinėje veikloje su UAB „Sweco Lietuva“, Žalgirio g. 90, 09303 Vilnius, tel. (8 5) 261 9024, e. p. info@urbanistika.lt, interneto svetainė www.urbanistika.lt. Projekto vadovas Saulius Motieka, e. p. saulius.motieka@urbanistika.lt, tel. (8 5) 261 9024.

Dienos telegrafas

Vizitas. Šiandien 15 val. jaunimas ant karštosios kėdės sodins poetą, vertėją, literatūros apžvalgininką Marių Buroką. Renginio vieta: I.Kanto bibliotekos Jaunimo skyrius (Tilžės g. 9).

Skaitymai. Šiandien 19 val. Palangos viešojoje bibliotekoje (Vytauto g. 61) Rolandas Rastauskas skaitys savo verstą Dmitrijaus Danilovo pjesę „Žmogus iš Podolsko“. Dalyvauja Karolina Kuzborska. 2018 m. D.Danilovui už šią pjesę įteiktas pagrindinis Rusijos teatrinis apdovanojimas – „Auksinė kaukė“. Dramų skaitymų draugijos susibūrimai – trijų draugų – Herkaus Kunčiaus, R.Rastausko ir Vytauto Balsio dovana apie kokybišką teatrą pajūryje pasvajojančiai auditorijai.

Santuokos. Šiandien Klaipėdos savivaldybės Civilinės metrikacijos ir registracijos skyriuje tuoksis 7 poros. Žiedus sumainys Rima Volkova ir Alvydas Macijauskas (14.05 val.), Ieva Gintalaitė ir Mantas Martinauskas (14.10 val.), Elisabeta Halili ir Osvaldas Montvilo (14.20 val.), Irina Virginavičienė ir Vladislav Kašin (14.25 val.), Dalia Končauskienė ir Robertas Počius (14.30 val.), Jelena Jaščuka ir Algirdas Činga (14.35 val.), Aušra Truikienė ir Egidijus Gestautas (14.45 val.).

Lėbartų kapinės. Šiandien laidojami 4 mirusieji, tarp jų – Adomas Sodis, Anatolij Sysojev. Skelbiamos pavardės tik tų mirusiųjų, kurių artimieji davė sutikimą.

Joniškės kapinės. Šiandien laidojamas vienas mirusysis.

Naujagimiai. Per parą pagimdė 6 moterys, gimė 2 mergaitės ir 4 berniukai.

Žuvininkai skatinami investuoti į akvakultūrą

Susidomėjimas akvakultūra, viena pagrindinių žuvininkystės sektoriaus šakų Lietuvoje, nuolat auga. Lietuvos žuvininkystės sektoriaus 2014-2020 m. veiksmų programoje šiai sričiai skiriamas ypatingas dėmesys. Iki lapkričio 29 d. priimamos paraiškos pagal priemonę „Produktyvios investicijos į akvakultūrą“, o iki gruodžio 13 d. priimamos paraiškos pagal šią priemonę supaprastinta tvarka. Žuvininkai džiaugiasi, kad ši parama skatina investicijas į gamybą, leidžia plėsti bei modernizuoti veiklą.

Padedą pradėti verslą

Paraiškas kviečiamos teikti labai mažos, mažos ir vidutinės įmonės, užsiimančios arba siekiančios užsiimti akvakultūra. Taip siekiama skatinti investicijas į akvakultūros sektorių bei prisidėti prie akvakultūros įmonių, visų pirma labai mažų, mažų ir vidutinių, konkurencingumo ir gyvybingumo didinimo, įskaitant saugos ir darbo sąlygų gerinimą.

Didžiausia galima paramos projektui suma yra 200 tūkst. ir



■ UAB „Tilapis“ pirmoji Lietuvoje pradėjo auginti tilapijas. Prienų rajone per metus užauginama iki 30 tūkst. kg žuvų. Gauta parama leis dar labiau modernizuoti veiklą, rekonstruoti pastatą, kuriame auginamos žuvis, nusipirkti reikalingą įrangą ir plėsti siūlomų žuvų asortimentą.

Asmeninio archyvo nuotr.

50 tūkst. (supaprastinta tvarka) eurų. Projektui įgyvendinti suteikiamos paramos intensyvumas gali būti iki 50 proc. visų tinkamų finansuoti projekto išlaidų.

„Ši žuvininkystės fondo priemonė skirta tiek tvenkiniuose, tiek recirkuliacinėse akvakultūros sistemose žuvis auginančioms įmonėms, tiek naujiems, dar tik ketinantiems pradėti veiklą akvakultūros sektoriuje pa-

reikėjams. Tai puiki galimybė veikiančioms akvakultūros įmonėms plėsti ir modernizuoti savo veiklą, o ketinančioms užsiimti akvakultūra – pradėti savo verslą, investuoti į reikalingą įrangą“, – sakė Žemės ūkio ministerijos Žuvininkystės skyriaus vyriausioji specialistė Loretą Bražinskaitė. Pasak uždarosios akcinės bendrovės „Blastera“ vadovo Egidijaus Dudėno, būtent pa-

gal „Produktyvios investicijos į akvakultūrą“ priemonę gautas finansavimas leido pradėti naują verslą – įrengti afrikinių šamų auginimo fermą.

Modernizuos ir užaugins daugiau žuvų

Lietuvoje didžioji dalis žuvų prekybos tinkluose ar turguose yra atvežtinė, importinė arba atšildyta, o ne šviežia. Tačiau pastaruoju metu atsiranda vis daugiau vietinių ūkininkų ir gamintojų, kurie ryžtasi žuvis auginti Lietuvoje, savo ūkiuose.

Štai vienas tokių gamintojų Aurimas Aleksiejūnas pirmasis šalyje pradėjo auginti ir perdirbti tilapijas. Jis keičia neigiamą visuomenės nuomonę apie šias žuvis. Mat jo auginamos tilapijos smarkiai skiriasi nuo tilapijų, kurios į Lietuvą atvežamos iš Azijos. Verslininko A.Aleksiejūno tilapijų maičius į Lietuvą atvežamas tiesiai iš Olandijos, žuvis auginama Prienų rajone naujai įrengtuose, specialiuo-

se joms pastatytuose vandens rezervuaruose, kurie užtikrina švarų ir saugų augimo procesą.

„Tilapijas nusprendžiau auginti, nes tai balta žuvis, kurios šiuo metu neturime plataus pasirinkimo Lietuvoje. Prienų rajone užauginamos be ašakų žuvis puikiai tinka vaikams ir pasižymi B, K vitaminų bei geležies, fosforo, mineralų gausa“, – tilapijų išskirtinumą pabrėžė ūkininkas. Jis per metus užaugina iki 30 tūkst. kg žuvų. Jas parduoda tiesiogiai vartotojams, platintojams internetinės prekybos, firminėse parduotuvėse, o šiuo metu derasi su prekybos tinklais. „Mūsų produkciją jau įsitraukė internetinė maisto prekių parduotuvė. Gauta parama leis dar labiau modernizuoti veiklą, rekonstruoti pastatą, kuriame auginamos žuvis, nusipirkti reikalingą įrangą ir plėsti siūlomų žuvų asortimentą“, – sakė A.Aleksiejūnas.

Užs. 1713904



INVESTAVIMAS
Į TVARIĄ
ŽUVININKYSTĖ



EUROPOS SĄJUNGA

EUROPOS JŪRŲ REIKALŲ IR ŽUVININKYSTĖS FONDAS

LIETUVOS RESPUBLIKOS
ŽEMĖS ŪKIO MINISTERIJA

Gruodžio 27 d. 18 val. ŽVEJŲ RŪMUOSE

ČILINAM LINKSMYBIŲ MUGĖ



BILIETUS PLATINA

INFORMACINIS PARTNERIS



Baltijos terasos



NAUJI BUTAI BALTIJOS PR. 111

www.BaltijosTerasos.lt 8 656 77222

St. Petersburg Festival Ballet
Sankt-Peterburgo baletu trupė



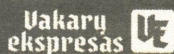
Lapkričio 17 d.
KLAIPĖDA

Net 48 gulbės!
Didžiausias visų laikų
Gulbių ežeras!

Piotro Čaikovskio baletas

GULBIŲ EŽERAS

INFORMACINIS PARTNERIS



www.artpartner.lt

Bilietai: bilietai.lt

PERKA

Metalai

Aukščiausiomis kainomis superka visą metalo laužą. Elektros variklius. Gali pasiimti. Dubysos g.31. Tel. 486 287, 8 659 77 946.

Brangiai superkame visą metalo laužą, Ag kontaktus, šviną, alavą, nikelį, babitą, titaną ir kt. spalvotus metalus. Minijos g.172. Tel. 8 659 89 605, 8 657 95 432.

Nekilnojamas turtas

MSK „Privati girininkija“: perkame mišką, žemę, sodybas, rengiame miškotvarkos projektus, konsultuojame miškų savininkus. Tel. 8 620 87 788.

Transporto priemonės

Aukščiausiomis kainomis superkame automobilius, atsiskaitome iš karto, sutvarkome dokumentus. Tel. 8 677 99 060.

Važiuojančius ir nevažiuojančius lengvuosius automobilius ir sunkvežimius (pasiimame patys, atsiskaitome iš karto). Tel. 8 687 39872.

Brangiai superkame automobilius į metalo laužą (nevažiuojančius, daužtus, be TA, dešiniavairius). Išrašome sąskaitas. Tel. 8 659 77 946.

Brangiai superkame automobilius ir mikroautobusus. Gali būti su defektais arba be TA. Pasiima patys. Tel. 8 608 04 840.

Įvairios prekės

Brangiai perkame ažuolinius rąstus visoje Lietuvoje. Tel. 8 614 11 114.

PARDUODA


Įvairios prekės

Beržo, juodalksnio, skaldytas malkas (turime sausų), galima po 3 m rąsteliais, pjuvenas, statybinę medieną. www.malkoskurui.lt. Tel. 8 671 87 140

Nebrangiai skaldytas malkas, lentų galus, pjuvenas, statybinę medieną, malkines, lauko vidaus dailylentes. Tel. 8 687 78 566, 8 687 78 567.

Pigiai skaldytas, rąstais beržo, kietmedžio ir kt. lapuočių malkas, pjuvenų briketus, granules. Atveža. Tel. 8 612 60 467.

(Nukelta į 13 p.)



KLAIPĖDOS SAVIVALDYBĖS INFORMACIJA

Kviečiame susipažinti su parengtais Klaipėdos miesto bendrojo plano keitimo sprendiniais

Informuojame, kad parengti Klaipėdos miesto bendrojo plano keitimo konkretizuoti sprendiniai ir pradėdamas bendrojo plano baigiamasis etapas, kurį sudaro šios stadijos: sprendinių viešinimas, derinimas, tikrinimas, tvirtinimas ir registravimas. Visa išsami informacija apie bendrąjį planą, planavimo pagrindą, planavimo tikslus ir uždavinius skelbiama www.klaipeda.lt skilties „Teritorijų planavimas“ puslapyje „Bendrojo plano keitimas“ (paieškos schema: Savivaldybė/Administracija/Teritorijų planavimas/Bendrojo plano keitimas) ir www.tpdris.lt (paieškos schema: Rengiami TP dokumentai/Nuo 2014-01-01 iki 2015-10-05 pradėti rengti ar parengti TP dokumentai/Savivaldybės/Vietovės lygmens TPD/Klaipėdos m./Klaipėdos m.- Savivaldybės lygmens bendrieji planai).

Supažindinimo tvarka: visuomenė gali susipažinti su Klaipėdos miesto bendrojo plano keitimo konkretizuotais sprendiniais nuo 2019 m. lapkričio 15 d. iki 2019 gruodžio 16 d. Savivaldybės interneto svetainės www.klaipeda.lt skilties „Teritorijų planavimas“ puslapiuose „Planavimo viešumas“, „Bendrojo plano keitimas“ ir Lietuvos Respublikos teritorijų planavimo dokumentų rengimo ir teritorijų planavimo proceso valstybinės priežiūros informacinėje sistemoje (www.tpdris.lt).

Vieša sprendinių ekspozicija vyks nuo 2019 m. lapkričio 25 d. iki 2019 m. gruodžio 16 d. darbo dienomis nuo 9 iki 17 val. Klaipėdos miesto sa-

vivaldybės pastato (adresas: Liepų g. 11, Klaipėda) I a. skelbimų lentoje, su sprendinių aiškinamojo rašto dokumentacija minėtu laikotarpiu bus galima susipažinti 116 kab. Nuo 2019 m. lapkričio 25 d. iki 2019 m. gruodžio 16 d. kiekvieną penktadienį nuo 13 iki 14 val. 113 kabinete (Liepų g. 11, Klaipėda) Klaipėdos miesto savivaldybės administracijos Urbanistikos skyriaus vedėja Mantė Čerņiūtė-Amšiejienė konsultuoja bendrojo plano keitimo sprendinių konkretizavimo klausimais.

Viešas susirinkimas, kurio metu bus viešai supažindinta su bendrojo plano keitimo sprendiniais, vyks 2019 m. gruodžio 16 d. 17 val. Klaipėdos miesto savi-

valdybės III a. posėdžių salėje (adresas: Liepų g. 11, Klaipėda). Kviečiame dalyvauti suinteresuotus visuomenės atstovus.

Pasiūlymų teikimas: pasiūlymus dėl bendrojo plano galima pateikti iki 2019 m. gruodžio 16 d. viešo susirinkimo pabaigos. Pasiūlymai raštu teikiami planavimo organizatoriui, adresu: Liepų g. 11, Klaipėda ir (ar) el. paštu planavimas@klaipeda.lt, ir (ar) Lietuvos Respublikos teritorijų planavimo dokumentų ir teritorijų planavimo proceso valstybinės priežiūros informacinėje sistemoje (TPDRIS). Visuomenė, teikdama pasiūlymus, turi nurodyti:

- fiziniai asmenys - vardą, pavardę ir

adresą pagal gyvenamąją vietą; nurodyti pasiūlymo teikimo datą, pasiūlymo esmę (pasiūlymas turi būti aiškus ir suprantamas); raštu pateiktas pasiūlymas turi būti pasirašytas;

- juridiniai asmenys – teikiančiojo asmens vardą, pavardę ir juridinio asmens pavadinimą bei buveinės adresą; nurodyti pasiūlymo teikimo datą, pasiūlymo esmę (pasiūlymas turi būti aiškus ir suprantamas); raštu pateiktas pasiūlymas turi būti pasirašytas.

Planavimo organizatorius – Klaipėdos miesto savivaldybės administracijos direktorius, Liepų g. 11, 91502 Klaipėda, tel. (8 46) 396 024, faks. (8 46) 410 047, el. p. planavimas@klaipeda.lt, interneto svetainė www.klaipeda.lt

Bendrojo plano rengėjai - UAB „Urbanistika“ jungtinėje veikloje su UAB „Sweco Lietuva“, Žalgirio g. 90, 09303 Vilnius, tel. (8 5) 261 9024, el. p. info@urbanistika.lt, interneto svetainė www.urbanistika.lt. Projekto vadovas Saulius Motieka, el. p. saulius.motieka@urbanistika.lt, tel. (8 5) 261 9024.

Informaciją parengė Klaipėdos miesto savivaldybės administracijos Informavimo ir e. paslaugų skyrius, tel. 396054.

Vyks viešas susirinkimas

09 GRUODIS, 2019



Primename, kad viešas susirinkimas, kurio metu bus viešai supažindinta su Klaipėdos miesto bendrojo plano keitimo konkretizuotais sprendiniais, įvyks 2019 m. gruodžio 16 d. 17.00 val., Klaipėdos miesto savivaldybės III a. posėdžių salėje (adresu: Liepų g. 11, Klaipėda). Kviečiame dalyvauti suinteresuotus visuomenės atstovus.

Viešas susirinkimas bus transliuojama tiesiogiai. Transliacijos nuorodą paskelbsime susirinkimo dieną Klaipėdos miesto savivaldybės interneto svetainėje www.klaipeda.lt.

Susipažinti su parengtais Klaipėdos miesto bendrojo plano keitimo sprendiniais galite:

planavimo organizatoriaus internetiniame tinklalapyje adresu <https://www.klaipeda.lt/lt/-lit-img-5000>;
Lietuvos Respublikos teritorijų planavimo dokumentų rengimo ir teritorijų planavimo proceso valstybinės priežiūros informacinėje sistemoje (tpdris.lt):
https://www.tpdris.lt/web/guest/klaipedos-m.-/-asset_publisher/YCfU2W2cgbHg/content/klaipedos-m-savivaldybes-lygmens-bendrieji-planai?redirect=http%3A%2F%2F10.10.52.52%2Fweb%2Fguest%2Fklm.%3Fp_p_id%3D101_INSTANCE_YCfU2W2cgbHg%26p_p_lif2%26p_p_col_count%3D1.

Vieša sprendinių ekspozicija iki 2019 m. gruodžio 16 d. darbo dienomis nuo 9 iki 17 val. Klaipėdos miesto savivaldybės pastato (adresu: Liepų g. 11, Klaipėda) I a. skelbimų lentoje, su sprendinių aiškinamojo rašto dokumentacija minėtu laikotarpiu bus galima susipažinti 116 kab.

KOMENTARAI

Vyks viešas susirinkimas

16 GRUODIS, 2019  1



KLAIPĖDOS MIESTO BENDRASIS PLANAS

Primename, kad viešas susirinkimas, kurio metu bus viešai supažindinta su Klaipėdos miesto bendrojo plano keitimo konkretizuotais sprendiniais įvyks 2019 m. gruodžio 16 d. 17.00 val., Klaipėdos miesto savivaldybės III a. posėdžių salėje (adresu: Liepų g. 11, Klaipėda). Kviečiame dalyvauti suinteresuotus visuomenės atstovus.

Viešo susirinkimo transliaciją galite stebėti tiesiogiai Youtube kanale: <https://youtu.be/2my8-okGKho>.

KOMENTARAI

LAIVAS ŽEMAITIS

2019.12.21

1. Laivas SŪDUVIS stovės prie Pilies tilto, Dangės kairėje krantinėj. 2. Laivas „SŪDUVIS“ bus „UŽKONSERVUOTAS“, o ne „NURAŠYTAS“. Tiems, kas rašo komentarus tinklaraštyje ir nežino kur Smiltynėje stovi „NURAŠYTAS“ laivas „KOLYMA“, rekomenduojame nuvykti į Klaipėdos geležinkelio stotį ir apžiūrėti „UŽKONSERVUOTĄ“ juodą garvežį...

KVIEČIAME SUSIPAŽINTI SU PARENGTAIS KLAIPĖDOS MIESTO BENDROJO PLANO KEITIMO SPRENDINIAIS

Informuojame, kad parengti Klaipėdos miesto bendrojo plano keitimo sprendiniai ir pradėdamos bendrojo plano baigiamasis etapas, kurį sudaro šios stadijos: sprendinių viešinimas, derinimas, tikrinimas, tvirtinimas ir registravimas. Visa išsami informacija apie bendrąjį planą, planavimo pagrindą, planavimo tikslus ir uždavinius skelbiama www.klaipeda.lt skilties „Teritorijų planavimas“ puslapiuose „Bendrojo plano keitimas“, „Urbanistinio planavimo programa“ ir www.tpdris.lt.

Planavimo organizatorius – Klaipėdos miesto savivaldybės administracijos direktorius, Liepų g. 11, 91502 Klaipėda, tel. (8 46) 396 024, faks. (8 46) 410 047, el. p. planavimas@klaipeda.lt, interneto svetainė www.klaipeda.lt

Bendrojo plano rengėjai - UAB „Urbanistika“ jungtinėje veikloje su UAB „Sweco Lietuva“, Žalgirio g. 90, 09303 Vilnius, tel. (8 5) 261 9024, el. p. info@urbanistika.lt, interneto svetainė www.urbanistika.lt. Informaciją apie sprendinius teikia projekto vadovas Saulius Motieka, el. p. p.saulius.motieka@urbanistika.lt, tel. Nr. (8 5) 261 9024.

Supažindinimo tvarka: visuomenė gali susipažinti su Klaipėdos miesto bendrojo plano keitimo konkretizuotais sprendiniais nuo 2019 m. lapkričio 15 d. iki 2019 gruodžio 16 d. savivaldybės interneto svetainės www.klaipeda.lt skilties „Teritorijų planavimas“ puslapiuose „Planavimo viešumas“, „Bendrojo plano keitimas“ ir Lietuvos Respublikos teritorijų planavimo dokumentų rengimo ir teritorijų planavimo proceso valstybinės priežiūros informacinėje sistemoje (www.tpdris.lt).

Vieša sprendinių ekspozicija vyks nuo 2019 m. lapkričio 25 d. iki 2019 m. gruodžio 16 d. darbo dienomis nuo 9 iki 17 val. Klaipėdos miesto savivaldybės pastato (adresu: Liepų g. 11, Klaipėda) I a. skelbimų lentoje, su sprendinių aiškinamojo rašto dokumentacija minėtu laikotarpiu bus galima susipažinti 116 kab. Nuo 2019 m. lapkričio 25 d. iki 2019 m. gruodžio 16 d. kiekvieną penktadienį nuo 13 iki 14 val. 113 kabinete (Liepų g. 11, Klaipėda) Klaipėdos miesto savivaldybės administracijos Urbanistikos skyriaus vedėja Mantė Černiūtė-Amšiejienė konsultuoja bendrojo plano keitimo sprendinių konkretizavimo klausimais.

Viešas susirinkimas, kurio metu bus viešai supažindinta su bendrojo plano keitimo sprendiniais įvyks 2019 m. gruodžio 16 d. 17:00 val., Klaipėdos miesto savivaldybės III a. posėdžių salėje (adresu: Liepų g. 11, Klaipėda). Kviečiame dalyvauti suinteresuotus visuomenės atstovus.

Pasiūlymų teikimas: pasiūlymus dėl bendrojo plano galima pateikti iki 2019 m. gruodžio 16 d. viešo susirinkimo pabaigos. Pasiūlymai raštu teikiami planavimo organizatoriui, adresu: Liepų g. 11, Klaipėda ir (ar) el. paštu planavimas@klaipeda.lt, ir (ar) Lietuvos Respublikos teritorijų planavimo dokumentų ir teritorijų planavimo proceso valstybinės priežiūros informacinėje sistemoje (TPDRIS). Visuomenė, teikdama pasiūlymus turi nurodyti:

fiziniai asmenys - nurodyti vardą, pavardę ir adresą pagal gyvenamąją vietą; nurodyti pasiūlymo teikimo datą, pasiūlymo esmę (pasiūlymas turi būti aiškus ir suprantamas); raštu pateiktas pasiūlymas turi būti pasirašytas; juridiniai asmenys – nurodyti teikiančiojo asmens vardą, pavardę ir juridinio asmens pavadinimą bei buveinės adresą; nurodyti pasiūlymo teikimo datą, pasiūlymo esmę (pasiūlymas turi būti aiškus ir suprantamas); raštu pateiktas pasiūlymas turi būti pasirašytas.



Aiškinamasis raštas

Pagrindinis brėžinys:



Klaipėdos BP Pagrindinis brėžinys;



Klaipėdos BP Pagrindinio brėžinio reglamentų lentelė.

Kiti brėžiniai:



Klaipėdos BP Gyvenamųjų teritorijų brėžinys;



Klaipėdos BP Kraštovaizdžio apsaugos ir tvarkymo brėžinys;



Klaipėdos BP Kultūros vertybių apsaugos ir tvarkymo brėžinys;



Klaipėdos BP Gatvių tinklo ir kategorijų bei infrastruktūros plėtros brėžinys;



Klaipėdos BP Viešojo transporto maršruto tinklo ir dviračių trasų brėžinys;



Klaipėdos BP Elektros tiekimo sistemos brėžinys;



Klaipėdos BP Dujų tiekimo sistemos brėžinys;



Klaipėdos BP Šilumos tiekimo sistemos brėžinys;



Klaipėdos BP Vandens tiekimo sistemos brėžinys;



Klaipėdos BP Buitinių nuotekų tvarkymo sistemos brėžinys;



Klaipėdos BP Paviršinių (lietaus) nuotekų tvarkymo sistemos brėžinys.

Priedai:



Užstatymo aukščio schema;



Užstatymo intensyvumo schema;



Prekybos objektų sklaidos schema;




Teritorijos plėtojimo būdų schema;



Įgyvendinimo prioritetų schema.

Pritarta Klaipėdos miesto bendrojo plano keitimo rengimo etapo sprendiniams

Informuojame, kad Klaipėdos miesto savivaldybės administracijos direktorius  2019 m. lapkričio 8 d. įsakymu Nr. AD1-1374 pritarė Klaipėdos miesto bendrojo plano keitimo rengimo etapo sprendiniams.

Klaipėdos miesto savivaldybė, bendradarbiaudama su Lietuvos architektų sąjungos Klaipėdos apskrities organizacija, kvietė gyventojus į renginių ciklą, skirtą papildomam rengiamo bendrojo plano viešinimui. Renginių ciklo metu vyko keturi susitikimai - diskusijos su miesto rajonų grupių gyventojais ir konferencija, skirta susipažinti su rengiamo bendrojo plano preliminariais sprendiniais bei plačiau pažvelgti į tokio tipo dokumento rengimo reikšmę miesto ir šalies kontekste.

Susitikimai su gyventojais

Birželio 17 - 20 dienomis Marių, Baltijos, Danės ir Pajūrio rajonų grupių gyventojai rinkosi į susitikimus - diskusijas. Keturių susitikimų metu urbanistas S.Motieka kvietė susipažinti su bendrojo plano preliminariais sprendiniais ir



Planuojamų teritorijų

PAIEŠKA



- Probleminių arealų brėžinys ([PDF](#))
- Priedai ([PDF](#)).

Klaipėdos miesto savivaldybės administracijos 2017 m. kovo 14 d. raštas Nr. (4.39.)-R2-749 ([PDF](#));

Pritatimas Klaipėdos miesto bendrojo plano keitimo koncepcijos variantui (teritorijos raidos alternatyvai) (sprendimas [PDF](#), schema [PDF](#));

Parengta koncepcija ir SPAV ataskaita ([nuoroda](#));

Informacinis pranešimas apie parengtą SPAV ataskaitą ([nuoroda](#));

Pritarta Klaipėdos miesto bendrojo plano keitimo koncepcijai Klaipėdos miesto savivaldybės administracijos direktoriaus 2019 m. kovo 18 d. įsakymu Nr. AD1-477 „Dėl Klaipėdos miesto bendrojo plano keitimo koncepcijos“ pritarė Klaipėdos miesto bendrojo plano keitimo koncepcijai ([nuoroda](#), [PDF](#));

Bendrojo plano keitimo sprendiniai:

- Aiškinamasis raštas ([PDF](#));
- Pagrindinis brėžinys ([PDF](#));
- Pagrindinio brėžinio reglamentų lentelė ([PDF](#));
- Gyvenamųjų teritorijų brėžinys ([PDF](#));
- Kraštovaizdžio apsaugos ir tvarkymo brėžinys ([PDF](#));
- Kultūros vertybių apsaugos ir tvarkymo brėžinys ([PDF](#));
- Gatvių tinklo ir kategorijų bei infrastruktūros plėtros brėžinys ([PDF](#));
- Viešojo transporto maršruto tinklo ir dviračių trasų brėžinys ([PDF](#));
- Elektros tiekimo sistemos brėžinys ([PDF](#));
- Dujų tiekimo sistemos brėžinys ([PDF](#));
- Šilumos tiekimo sistemos brėžinys ([PDF](#));
- Vandens tiekimo sistemos brėžinys ([PDF](#));
- Buitinių nuotekų tvarkymo sistemos brėžinys ([PDF](#));
- Paviršinių (lietaus) nuotekų tvarkymo sistemos brėžinys ([PDF](#));
- Užstatymo aukščio schema ([PDF](#));
- Užstatymo intensyvumo schema ([PDF](#));
- Prekybos objektų sklaidos schema ([PDF](#));
- Teritorijos plėtojimo būdų schema ([PDF](#));
- Įgyvendinimo prioritetų schema ([PDF](#)).

Pritarimas rengimo etapo sprendiniams ([nuoroda](#), [PDF](#));

Baigiamasis etapas:

- Pranešimas apie susipažinimo, konsultavimosi ir viešo svarstymo tvarką, vietą bei laiką ([nuoroda](#), [PDF](#));

i

Informacija



Informational documents and project descriptions pinned to the corkboard below the maps.

INFORMACIJA APIE PRAŠYMŲ BENDRŲ BENDROJI PLACIO KETVETAS

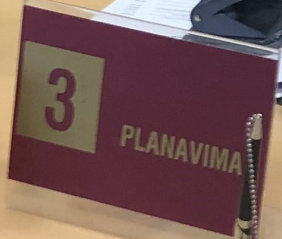

Turizmo e. rinkodaros projektas „paikn Vakarų kraštą“

Turizmo informacinės infrastruktūros sukūrimas ir patalpinimas viešųjų poreikiams patenkinti Kauno miesto dalyje

Project descriptions and informational documents are pinned to the corkboard below the maps. The documents include:

- INFORMACIJA APIE PRAŠYMŲ BENDRŲ BENDROJI PLACIO KETVETAS
- Turizmo e. rinkodaros projektas „paikn Vakarų kraštą“
- Turizmo informacinės infrastruktūros sukūrimas ir patalpinimas viešųjų poreikiams patenkinti Kauno miesto dalyje





KLAIPĖDOS MIESTO SAVIVALDYBĖS ADMINISTRACIJA**KLAIPĖDOS MIESTO BENDROJO PLANO KEITIMO SPRENDINIŲ
VIEŠO SVARSTYMO SUSIRINKIMO PROTOKOLAS**

2019-12-19 Nr. ADM1-489

Viešo svarstymo susirinkimas įvyko 2019-12-16 17:00 ÷ 19:10 val.

Viešo svarstymo susirinkimo pirmininkė Mantė Černiūtė - Amšiejienė, Klaipėdos miesto savivaldybės administracijos Urbanistinės plėtros departamento Urbanistikos skyriaus vedėja.

Viešo svarstymo susirinkimo sekretorė Aurelija Jankuvienė, Urbanistikos skyriaus vyriausioji specialistė.

Dalyvavo: dalyvių sąrašas pridedamas (1 priedas).

DARBOTVARKĖ. Klaipėdos miesto bendrojo plano keitimo sprendinių viešas svarstymas.

SVARSTYTA. Klaipėdos miesto bendrojo plano keitimo sprendiniai (toliau – bendrasis planas).

Mantė Černiūtė – Amšiejienė tarė įžanginį žodį, pristatydama šio viešo svarstymo susirinkimo (toliau – susirinkimas) darbotvarkę: supažindinimas su susirinkimo darbotvarke, susirinkimo pirmininko ir sekretoriaus paskyrimas, supažindinimas su susirinkimo tvarka, informacija apie bendrojo plano rengimo eigą, iki susirinkimo gautų visuomenės pasiūlymų dėl sprendinių apibendrinimas, bendrojo plano konkretizuotų sprendinių pristatymas, klausimai – atsakymai. Informavo, kad susirinkimui pirmininkauti turi planavimo organizatorius ar jo įgaliotas asmuo, todėl pirmininkaus jo įgaliotas asmuo (2 priedas), t. y. ji pati. Sekretoriaus Aurelija Jankuvienė, Urbanistikos skyriaus vyriausioji specialistė. Pasakė, kad susirinkimo metu iki susirinkimo pabaigos sekretorei galima pateikti pasiūlymus. Supažindino su susirinkimo tvarka, informuodama, kad susirinkimas įrašomas į audio/video priemonės, vyksta tiesioginė transliacija, kad po susirinkimo pasiūlymai nebepriimami, o į juos atsakyta bus per 10 darbo dienų. Pristatė bendrojo plano rengimo eigą chronologine tvarka kas buvo nuveikta per 4 metus įskaitant ir pasirengimo laikotarpį. Priminė, kad buvo pasirinkta bendrųjų sprendinių (konceptijos) antroji alternatyva, kuriai buvo pritarta planavimo organizatoriaus įsakymu ir nuo š. m. kovo mėnesio buvo pradėti rengti konkretizuoti sprendiniai. Priminė, kad juos rengiant buvo organizuojami papildomi visuomenės įtraukimo į planavimą renginiai – tai susitikimai su gyventojais, konferencija, susitikimai su atskirų miesto rajonų gyventojų grupėmis. Buvo gvildinami klausimai apie uostą, kraštovaizdį, gyventojų pasisakymai kaip jie vertina miesto raidą. Konferencijoje pasisakė tiek Klaipėdos valstybinio jūrų uosto direkcijos atstovai, tiek Kuršių nerijos nacionalinio parko atstovai, Klaipėdos rajono savivaldybės atstovai, Lietuvos Respublikos aplinkos ministerijos atstovai. Informavo, kad bendrojo plano konkretizuotiems sprendiniams buvo atlikti du ekspertiniai vertinimai – Lietuvos architektų rūmų Klaipėdos regioninės architektų tarybos (toliau – RAT) ir Vilniaus Gedimino technikos universiteto mokslininkų. Bendrojo plano konkretizuotų sprendinių, koreguotų pagal šiuos vertinimus, gyventojų pasiūlymus, Klaipėdos miesto savivaldybės administracijos Miesto plėtros ir strateginio planavimo komiteto pastabą intensyviau paželdinti pietinę miesto dalį, parengimu užbaigtas bendrojo plano rengimo etapas, jam pritarė planavimo organizatorius. Informavo, kad dabar pradėtas baigiamasis etapas. Priminė, kur buvo viešiniai bendrojo plano sprendiniai. Pasakė, kad įvertinta apie 300 gautų visuomenės pasiūlymų, iki viešo svarstymo apie 280, o per viešą svarstymą 20. Per paskutines pora dienų gauta dar 50 pasiūlymų. Pabrėžė, kad į visus visuomenės pasiūlymus bus raštiškai atsakyta per 10 darbo dienų po šio susirinkimo, informuojant, kad pasiūlymai gauti, nagrinėjami ir į juos motyvuotai bus atsakyta vėliau, nes per pora pastarųjų dienų atėjo gausus kiekis pasiūlymų ir tiesiog fiziškai nespėjama paruošti tų motyvuotų atsakymų iš karto. Informavo, kad į daugumą anksčiau gautų pasiūlymų yra atsižvelgta ar iš dalies atsižvelgta. Iš dalies, dažnu atveju, todėl, kad tai ne bendrojo plano kompetencija. Į maždaug 15 procentų pasiūlymų yra motyvuotai neatsižvelgta. Pakvietė bendrojo plano rengėjo - UAB „Urbanistika“ atstovą projekto vadovą Saulių Motieką –

pristatyti bendrojo plano konkretizuotus sprendinius, kaip numatoma atsižvelgti ar jau atsižvelgta į viešo svarstymo metu gautus pasiūlymus.

Saulius Motieka trumpai pristatė konkretizuotus sprendinius, kad jie detalizuoti pagal patvirtintą koncepciją. Per viešinimo laikotarpį mėnesio bėgyje išaiškėjo tam tikros techninės klaidos, gauta daug visuomenės motyvuotų pasiūlymų, į kurių daugumą atsižvelgta ir sprendiniuose atliktos korekcijos, neverčiančios bendrojo plano sprendinių „aukštytyn kojomis“, t. y. nėra sprendinių esminiai pakeitimai. Priminė, kad per šį laikotarpį Lietuvos Respublikos Vyriausybė patvirtino Klaipėdos valstybinio jūrų uosto teritorijos bendrąjį planą (toliau - uosto bendrasis planas), aukštesnio lygmens teritorijų planavimo dokumentą, kuris pakoregavo miesto proveržio prie akvatorijos galimybes lyginant su bendrojo plano koncepcijos sprendiniais - paliko miestui tik tris prieigos prie Kuršių marių galimybes. Paaiškino skirtumus tarp šiuo metu galiojančio bendrojo plano ir rengiamo bendrojo plano sprendinių – rengiamas bendrasis planas lankstesnis, suteikiantis daugiau galimybių teritorijų multifunkciniam naudojimui, reglamentų įvairovei. Paaiškino, kad tam tikroms naujos plėtros teritorijoms numatyta būtinybė parengti vietinio lygmens kompleksinio planavimo ar specialiojo planavimo teritorijų planavimo dokumentus (toliau – TPD). Pristatė visuomenės pasiūlymų, tame tarpe: RAT, AB „Amber Grid“, Lietuvos kariuomenės, pagrindu atliktus bendrojo plano sprendinių koregavimų/klaidų taisymų atvejus, charakteringiausius, dažniausiai pasitaikiusius (3 priedas), pvz.: švietimo objektų dislokacijos vietų patikslinimas, gatvių trasų atkarpų patikslinimas/koregavimas, braižymo techninės klaidos ištaisymas išorinio uosto infrastruktūrinio koridoriaus teritorijoje Melnragėje, Žardės piliakalnio apylinkėse esančių gyvenamųjų teritorijų ribų pagal realią situaciją, žaliųjų jungčių/žaliųjų zonų geografijos patikslinimas, užstatymo intensyvumo zonų patikslinimas, senamiesčio kvartalų ir Smiltynės tam tikrų taškų užstatymo aukštingumo patikslinimas pagal realią situaciją ar galiojančius TPD, dujų skirstymo stoties gretimybių naudojimo reglamentų koregavimas, poligono ribų pažymėjimo klaidos ištaisymas, Klaipėdos valstybinio jūrų uosto teritorijos ribos pavaizdavimo klaidos ištaisymas, kvartalų funkcinių zonų tam tikrų fragmentų pakeitimas/koregavimas, braižymo techninių klaidelių ištaisymas, pagrindinio brėžinio tekstinio III reglamento patikslinimas dviprasmybės eliminavimui, suvienodinti sprendiniai brėžiniuose ir aiškinamajame rašte dėl Klaipėdos III vandenvietės.

Mantė Černiūtė – Amšiejienė pasiūlė teikti klausimus pakeliant ranką ir prisistatant.

Audrius Dambrauskas paklausė apie mažmeninės prekybos objektų išdėstymo schemeje nurodytų galimų didžiausių šių objektų bendrųjų plotų nustatymo/parinkimo metodiką/principus, nes didžiojoje miesto dalyje numatyti ne didesni nei 100 ÷ 500 kv. m plotai. Tik pavieniai objektai numatyti 2000 ÷ 50000 kv. m plotų dydžio. Ar tai bus „kišeninių“ parduotuvių kraštas, nes prekybos salė užima tik 60 procentų bendrojo ploto. Ar nebus pažeistos lygiateisės konkurencingumo sąlygos? Ar neiškils tokių bendrojo plano sprendinių teisėtumo problemų?

Mantė Černiūtė – Amšiejienė atsakė, kad tokių objektų išdėstymą ir dydžių reglamentavimą numato Teritorijų planavimo įstatymas (toliau – įstatymas).

Saulius Motieka pakomentavo, kad bendrasis planas parengtas pagal miesto urbanistinę morfologinę identitetą, išnagrinėjus, kokios konkrečios miesto urbanistinės struktūros dalys telpa Klaipėdoje, kurios yra būdingos šiam miestui ir kurias reikėtų vystyti toliau, stengiantis, kad miestas išlaikytų savo urbanistinę viziją/įvaizdį. Pastebėjo, kad pagal E. Neufert prekybos salė užima 80 procentų bendrojo ploto. Prekybos objektai išdėstyti pagal užstatymo morfologiją, ištyrus statybos sklypo dydžio, automobilių parkavimo vietų poreikį.

Mantė Černiūtė – Amšiejienė papildė, kad kiti įtakojantys išdėstymą veiksniai – gatvių kategorijos, autotransporto srautai, poveikis gretimybių aplinkos kokybei, todėl mišriuose, gyvenamuosiuose kvartaluose numatytos mažos parduotuvės. Pabrėžė, kad, paklausėjas tikriausiai pateikė pasiūlymą raštu, tai į jį bus išsamiai atsakyta raštu.

Evaldas Girenka priminė, kad susitikimo su rajono gyventojais metu net kelis kartus buvo pasiūlyta daryti susisiekimo koridorių tarp Luizės Ažuolo rajono ir Baltijos Sodų rajono. Tai žodinis pasiūlymas.

Mantė Černiūtė – Amšiejienė atsakė, kad šis jungtis - pėsčiųjų/dviratininkų tiltas per Danės upę – bendrojo plano sprendiniams neprieštarauja, nes rajonams, kurie yra prie Danės upės,

papildomai nustatytas reglamentas – galimybė plėtoti vandens kelio infrastruktūrą, t. y. krantines, uostelius, prieplaukėles, pėsčiųjų/dviratininkų takus, jų detalizaciją nustatant žemesnio lygmens TPD. Priminė, kad šiuo metu rengiamas Klaipėdos m. rytinės dalies B teritorijos (tarp Pajūrio g., kelio A13, Liepų g. ir Danės upės) susisiekimo infrastruktūros vystymo specialusis planas, kuriame detaliau nagrinėjamos jungčių vietos.

Marius Lygnugaris pritarė kvartalų detalizacijai bendrajame plane, priminė, kad yra pateikęs pasiūlymus raštu. Paklausė, kodėl geležinkelis apželdintas, kodėl bendrajame plane neatsispindi galiojančių detaliųjų planų sprendiniai. Pasiūlė miesto centrinėse dalyse, dideliuose plotuose numatyti ne griežtai apibrėžtus parametrus, o palikti galimybę juos koreguoti, pvz.: aukštingumą, prekybos objektų plotus ir pan.

Mantė Černiūtė – Amšiejienė pasakė, kad atsakymas į raštu pateiktą pasiūlymą bus raštu. Pakomentavo galimybes koreguoti bendrojo plano reglamentus, pasakydama, kad bendrojo plano mastelis stambus – M 1 :10000, jei tam tikroje vietoje jis nėra pakankamai tikslus, kad pagal jį būtų galimybė rengti statybos techninius projektus. Tam reikės detaliųjų planų, nustatant užstatymo zonas, konkretų aukštingumą. Kai kuriuose kvartaluose numatyta galimybė taškinių objektų, kurie viršytų nustatytą bendrąjį aukštingumą tam kvartalui. Prekybos objektų plotų didinimo galimybė nenumatyta.

Atstovas iš Smeltės kvartalo paklausė apie išvažiavimą iš kvartalo Nendrių gatve kertant geležinkelį, nes yra susipažinę su uosto rengiamu specialiuoju planu, geležinkelio plėtos perspektyva. Yra tikimybė, kad Nendrių gatvė bus uždaryta ties geležinkelio pervaža, o kvartalas liks su vienu išvažiavimu. Pasakė, kad bendrajame plane tokie klausimai turėtų būti sprendžiami. Paklausė, kodėl Smeltės kvartalo teritorijos, kurios dabar yra pramoninės, bendrajame plane įvardijamos kaip gyvenamosios statybos plėtos teritorijos.

Mantė Černiūtė – Amšiejienė atsakė, kad bendrojo plano sprendiniai nenumato uždaryti išvažiavimo Nendrių gatve. O dėl gyvenamųjų teritorijų plėtos - tai numatyta vietoje dabartinių garažų, jei jų savininkai norėtų praplėsti dabartinį kvartalą.

Marius Baltiejus paklausė apie pietinėje dalyje žemiau Jūrininkų prospekto pavaizduotus „žalius liežuvius“, jų koncepcijoje nebuvo, ar jie nepatenka į privačius sklypus.

Mantė Černiūtė – Amšiejienė atsakė, kad Žardės piliakalnio gretimybėje numatytoje gyvenamosios teritorijos plėtroje yra numatytos žaliosios jungtys. Bendrasis planas sklypų nenagrinėja, ar tos jungtys patenka į privačius sklypus tai kitas klausimas. Jungtys reikalingos bendrųjų erdvių ir žaliųjų plotų sistemos suformavimui kvartalų plėtos teritorijoje. Žemesnio lygmens TPD tos jungčių ribos gali būti tikslinamos.

Edmundas Benetis priminė, kad teisės aktai leidžia žodžiu pateikti pasiūlymus viešos varstymo susirinkime bei per Lietuvos Respublikos teritorijų planavimo dokumentų rengimo ir teritorijų planavimo proceso valstybinės priežiūros informacinę sistemą (toliau - TPDRIS), ne tik raštu. Paklausė, kada bus galima pateikti žodžiu pasiūlymus.

Mantė Černiūtė – Amšiejienė atsakė, kad į žodžiu pateikiamus pasiūlymus sunku atsakyti raštu, nes neturima paklausėjo kontaktų ar jie nepakankami. Jei žodžiu teikiantis pasiūlymą asmuo bus identifikuotas - pateiksime atsakymą raštu. Dėl TPDRIS pasakė, kad ši sistema, pradėjus rengti bendrąjį planą, dar neveikė dabartiniu formatu, todėl teisės aktai leidžia rengti TPD jo pradžios teisine baze. TPDRIS yra nuoroda į kitas informacines sistemas, kuriose galima susipažinti su visa bendrojo plano rengimo eiga. Priminė, kad susirinkimo metu galima užpildyti pasiūlymą raštu, kreipiantis į susirinkimo sekretorę. Tam yra paruoštos formos.

Arūnas Barbšys pasiteiravo kodėl prekybos objektų bendrieji plotai tokie maži – iki 500 kv. m - miesto pietinės dalies daugiabučių namų kvartaluose, ribojamas aukštingumas šiuose kvartaluose. Tai kišeninių parduotuvų kaimo darymas.

Mantė Černiūtė – Amšiejienė atsakė, kad esamoje, jau susiklosčiusioje gyvenamojoje aplinkoje stambus prekybos objektas ženkliai įtakotų gretimos aplinkos gyvenamąją kokybę. Šie sprendiniai neliečia esančių ar šiuo metu statomų prekybos centrų. Pabrėžė, kad atgaline tvarka bendrasis planas negalios. Aukštingumo sprendiniai galios tik būsimų statybų galimybės.

Pavyzdžiui, esamų daugiabučių teritorijoje numatant naujas statybas - jos galėtų būti mažesnės už esamas.

Gintaras Ramašauskas paklausė, kaip ten su vizualiniais ryšiais su Kuršių mariomis, kodėl nėra planuojamos išvystytos realios, konkrečios priemonės. Pasakė, kad teikia pasiūlymus žodžiu: aiškinamajame rašte nurodyti probleminiai arealai, bet nurodyti šių problemų konkretūs sprendimo būdai, pvz.: uosto ir miesto gretimųbių konfliktas dėl uosto krovos tipo naudojimo; nėra sprendimo dėl krantų erozijos; nėra sprendimo dėl išorinio uosto plėtros sukeltų problemų, pvz.: geležinkelio plėtra miško sąskaita; Girulių rytinis apvažiavimas numatytas be esamos tramos naikinimo; bendruomenė nepritaria gyvenvietės dalies patekimui tarp dviejų geležinkelių, pačią Girulių gyvenvietę dalinant į dvi dalis ir tik vieną dalį priskiriant kurortinei zonai; aiškinamojo rašto dalyje „Gamtinio karkaso teritorijos“ nurodomos nacionalinės svarbos gamtinio karkaso struktūrinės dalys, pvz.: Smiltynės, Melnragės-Girulių pajūrio ruožas, bet jose numatoma ir urbanizacija, net miškuose numatomi paslaugų objektai; užstatymas Melnragėje ir Giruliuose padidintas iki vidutinio intensyvumo, kam tikrai nepritaria bendruomenė. Priminė, kad Giruliuose yra išlikę liekanos buvusio miško ežero su sala.

Mantė Černiūtė – Amšiejienė pasiteiravo, ar pateikti pasiūlymai raštu.

Gintaras Ramašauskas atsakė, kad dalis šių klausimų pateikė raštu, bet negavo atsakymo.

Mantė Černiūtė – Amšiejienė pasakė, kad dabar atsakys trumpai, o išsamus atsakymas bus raštu. Dėl krantų erozijos – šį klausimą reikia teikti uosto bendrojo plano planavimo organizatoriui, nes miesto bendrojo plano planuojama teritorija teisiškai apribota Klaipėdos miesto administracine riba, kuri sutampa su Baltijos jūros kranto linija. Pasakė, kad turima informacija iš Klaipėdos valstybinio jūrų uosto direkcijos, jog jūroje bus formuojamas sėklus šiai problemai spręsti. Dėl uosto ir gretimybėje esančių gyvenamųjų teritorijų – bendrajame plane numatyta, kad uosto įmonių sanitarinėse apsaugos zonose negalės būti planuojamos gyvenamosios teritorijos. Bendrajame plane numatytas papildomas apželdinimas prie gatvių, prie uosto, gyvenamuosiuose kvartaluose. Priejimų prie vandens galimybes lėmė uosto bendrojo plano sprendiniai, o kur ne uosto teritorija, ten priemonės suplanuotos maksimaliai pagal miestiečių poreikius. Geležinkelių tiesimui miškų kirtimas nesuplanuotas bendrajame plane, net pačių geležinkelininkų planavimo sąlygose nurodyta, kad geležinkelių plėtrai reikia ieškoti teritorijų be miško kirtimo. Bendrajame plane numatytas Klaipėdos geležinkelio stoties mažinimas, paliekant keleivių pervežimą, mažinant krovinių pervežimą bei numatant paslaugų zoną dalyje teritorijos, tuo pačiu ieškant teritorijų geležinkelių plėtrai. Tam turi būti parengtas specialusis planas. Priminė, kad Klaipėdos apskrities teritorijos bendrajame (generaliniame) plane (toliau – apskrities bendrasis planas) krovinių stotis numatyta Kopūstų kaime. Dėl Girulių geležinkelio trasų – nauja trasa krovinių pervežimui, o senoji – keleivių vežimui, tai galiojančio miesto bendrojo plano tęstinumas rengiamame bendrajame plane. Galutiniai sprendiniai turės būti specialiajame plane. Dėl Melnragės-Girulių kurortinės zonos – turės būti rengiamas vietovės lygmens TPD, gali koreguotis ir kurorto ribos, tai sprendiniai iš apskrities bendrojo plano. Dėl Melnragės-Girulių pajūrio miškų, užstatymo aukštingumo ir miško ežero – bendrajame plane pabrėžtas šios vietos jautrumas, tai gamtinis karkasas, svarba ne tik miestui, bet ir šalies mastu. Šioje vietoje vystant kurortinę gyvenvietę, pratęsiant kurortinį sezoną ir intensyvinant šios vietos panaudojimą būtų sudarytos sąlygos šiomis gėrybėmis naudotis ne tik vietos gyventojams, bet ir atvykstantiems iš miesto, visos šalies gyventojams. Šie bendrojo plano sprendiniai atitinka Klaipėdos ekonominės plėtros strategiją. Pagal bendrojo plano sprendinius nebus dalinami sklypai. Numatyta siekti valstybei svarbaus ekonominio projekto statuso, vietovės lygmens TPD suplanuojant paslaugų, rekreacijos, turizmo paslaugų plėtrą mažiau vertingų medynų zonose.

Asociacijos „Klaipėdos žalieji“ atstovė pasakė, kad negavo atsakymo į savo paklausimą. Replikavo A. Barbšiui, kad dėl didelių prekybos centrų merdi Klaipėdos senamiestis.

Mantė Černiūtė – Amšiejienė atsakė, kad tarpiniai atsakymai buvo išsiųsti visiems pagal teisę aktų reikalavimus ir pakartoto, kad po šio susirinkimo bus išsiųsti galutiniai atsakymai.

Alfредas Nagys pasakė, kad bendrajame plane nemato uosto autotransporto ir geležinkelio koridorių, vertinant, kad IXB transporto koridorius eina per Klaipėdos miestą. Paklausė, kaip krovinių srautai per miestą pasieks uostą. Pastebėjo, kad vertinamas autotransporto poveikis dėl didelių

prekybos centrų, bet nevertinamas poveikis uosto transporto, kuris žymiai svarbesnis ir paveikesnis. Liepų gatvė jau dabar kemšasi, o tai kas bus ateityje.

Mantė Černiūtė – Amšiejienė atsakė, kad bendrajame plane parengta uosto transporto koridorių schema, gatvių kategorijos, sankryžų tipai, brėžinys buvo pateiktas viešam susipažinimui. Paminėjo, kad diskusijas kėlė pietinio aplinkelio tikslingumas ir buvo kardinaliai priešingų nuomonių, bet bendrajame plane jis numatytas kaip tęstinis sprendinys iš galiojančio miesto bendrojo plano. Pabrėžė, kad analogiški sprendiniai yra ir uosto bendrajame plane.

Alfredas Nagys pateikė pasiūlymą - prieštarauja sprendiniams, kai miesto gatvėmis planuojamas IXB transporto koridorius.

Rasa Arcišauskienė paklausė kodėl Paupių rajone bendrojo plano šilumos tiekimo brėžinyje neparodytas dujotiekis. Pateikė pasiūlymą raštu, kad būtų parodytas magistralinis dujotiekis į šiame rajone suplanuotą gyvenamųjų teritorijų plėtrą.

Jurga Tamkienė, bendrojo plano rengėjo - UAB „Urbanistika“ atstovė projekto dalies vadovė, atsakė, kad bendrajame plane parodytos stambiausios magistralinės dujotiekio linijos, skirstomieji ir įvadiniai tinklai nerodomi.

Mantė Černiūtė – Amšiejienė atsakė, bus išnagrinėtas pasiūlymas raštu ir pateiktas atsakymas.

Edmundas Benetis pasakė pastabą dėl vedimo tvarkos – jei preliminariems bendrojo plano sprendiniams buvo skirti keturi vakarai, kada miesto bendruomenei buvo pateikta du penktadaliai bendrojo plano, tai, susirinkę prie baigto darbo, teturime šį vakarą su ribota galimybe pateikti klausimus ir pasisakyti. Pateikė pasiūlymus žodžiu: bendrojo plano pavadinimas, aiškinamajame rašte naudojamos sąvokos neatitinka įstatymo nuostatų; aiškinamojo rašto sudėtis neatitinka Kompleksinio teritorijų planavimo dokumentų rengimo taisyklių nuostatų; bendrojo plano konkretizuoti sprendiniai neatitinka planavimo organizatoriaus patvirtintos bendrųjų sprendinių (konceptijos) antrosios alternatyvos bei konceptijos varianto (teritorijos raidos alternatyvos), kuriai buvo pritarusi Klaipėdos miesto savivaldybės taryba; bendrajame plane suplanuotos plėtros teritorijos ženkliai per didelės realiai prognozuojamam perspektyviniam gyventojų skaičiui, kuris tikrai mažės, o ne tai pateikiamai „pritemptai“ prognozei, kuri pateikiama bendrajame plane; bendrojo plano brėžinio ir aiškinamojo rašto reglamentų lentelės mažiausiai šešios pozicijos iš aštuoniolikos neatitinka įstatymo nuostatų (pvz.: mažiausias, didžiausias, leistinas ir pan.); aiškinamajame rašte yra sprendinių (kurie labai primena Vilniaus miesto bendrąjį planą, dėl kurių Vilniaus miesto savivaldybė pateko į teismą ir pralaimėjo jame), kurie numato galimybę nustatytąjį bendrąjį kvartalo užstatymo aukštį nežymiai pakeisti motyvuotai urbanistiškai pagrindžiant; aiškinamajame rašte yra neteisinių frazių, pvz.: koncepcija vadinama teritorijų planavimo dokumentu, vartojama sąvokos „aukštingumas“, „aukštybiniai pastatai“. Dokumentu su tokiomis teisiškai neteisingsomis sąvokomis/frazėmis net svarstyti negalima. Pagyrė kai kuriuos teiginius aiškinamajame rašte, pvz.: miesto ir uosto sąveika ir teritorinė jos išraiška yra esminė miesto problema; uostas atiboja miestą nuo Kuršių marių ir didelį rekreacinį potencialą turinčios Kuršių nerijos, todėl miestas neturi tenkinančių gyventojų poreikius prieigų prie vandens; blogėja krantų ir paplūdimių būklė; uždara uosto teritorija blokuoja pilnavertį ir harmoningą kokybinį miesto vystymą. Konstatavo, kad šiuose teiginiuose nurodytų problemų sprendimo bendrajame plane pateikta nėra.

Margarita Ramanauskienė replikavo E. Benečiui, kad jis galų gale pateiktų konkretų pasiūlymą.

Edmundas Benetis atsakė, kad teikia pasiūlymą, jog šis bendrasis planas yra blogas, jo priimti negalima, tokie sprendiniai miesto ateičiai netinkami.

Mantė Černiūtė – Amšiejienė atsakė, kad per preliminarinius pristatymus buvo suteikta galimybė E. Benečiui pasisakyti. Pabrėžė, kad pavadinimo ir sąvokų atitikimą tikrins Valstybinė teritorijų planavimo ir statybos inspekcija, tai jos kompetencija. Padėkojo už pasisakymą. Pasakė, kad suprato pasiūlymą – bendrasis planas yra blogas. Patikino, kad raštu bus atsakyta į šį pasiūlymą. Atkreipė dėmesį, kad susirinko įvairių miesto gyventojų grupių atstovai, vieni kitus mato ir girdi teikiamus įvairius pasiūlymus, keliamas problemas. Pabrėžė, kad matosi įvairių grupių skirtingi interesai ir kaip sudėtinga juos suderinti.

Eimantas Koševoj paklausė kodėl požeminis vanduo blogesnės kokybės nei paviršinis, nes uždaryta požeminė II vandenvietė, ir I vandenvietė Panevėžio gatvėje. Miestiečiai geria vandenį iš Vilhelmo kanalo. Klausimas – kodėl nenaudojamas požeminis vanduo?

Eduardas Aloyzas Povilaitis, bendrojo plano rengėjo - UAB „Urbanistika“ atstovas projekto dalies vadovas, atsakė, kad I vandenvietės požeminis vanduo aukščiausios kokybės; II vandenvietė uždaryta, nes seko jos požeminio vandens horizontas; III vandenvietės antžeminis vanduo atitinka norminius kokybės parametrus. Jei uostas plėsis, tai turės surasti vietą IV vandenvietei, kad būtų galimybė uždaryti III vandenvietę.

Mantė Černiūtė – Amšiejienė pabrėžė, kad bendrajame plane nenumatytas III vandenvietės iškėlimas. Klaipėdos rajono bendrajame plane nėra numatyta IV vandenvietės įrengimo galimybė ir vieta.

Neprisistatęs asmuo paklausė, kodėl Klaipėdos miesto savivaldybės taryba ir administracijos direktorius nustato įvairias tvarkas maudymuisi, gelbėjimo darbams Baltijos jūroje, jei miesto administracinės ribos baigiasi sulig kranto linija.

Mantė Černiūtė – Amšiejienė atsakė, kad tai ne bendrojo plano kompetencija. Paaikšino, kad pagrindiniame brėžinyje pavaizduota punktyrinė linija Baltijos jūroje reiškia uosto bendrojo plano suplanuotą teritoriją.

Tomas Meškiniš pastebėjo, kad Vitės kvartale kaip esama parodyta Švyturio gatvės atkarpa, kurios realybėje nėra bei pakartojto raštiškai teiktą pasiūlymą, kad nepritaria Švyturio gatvės tęsiniai iki P. Lideikio gatvės.

Mantė Černiūtė – Amšiejienė atsakė, kad gatvių tinklo ir kategorijų bei infrastruktūros plėtros brėžinyje Švyturio gatvė pavaizduota pagal realią situaciją ir numatytas jos tęsinys (parodė brėžinį ekrane). Pabrėžė, kad tik nuo stadiono teritorijos iki P. Lideikio gatvės numatyta uosto sunkiojo transporto eismo galimybė, o pro gyvenamuosius kvartalus šio transporto eismas negalimas.

Marija Kalendė pareiškė prieštaravimą išorinio uosto infrastruktūriniam koridoriui šiaurinėje miesto dalyje ir siūlo visus išorinio uosto transporto koridorius iškelti už miesto ribos. Pasiūlė pratęsti esamus perėjimus per geležinkelį, sujungiant Sportininkų rajoną su Melnrage. Į bendrąjį planą įtraukti kranto erozijos bėdas, nes tai miesto teritorija.

Mantė Černiūtė – Amšiejienė atsakė, kad bus atsakyta raštu dėl išorinio uosto transporto koridoriaus, o dėl pėsčiųjų/dviratininkų takų jungties per geležinkelį – bendrojo plano sprendiniai tam neprieštarauja, tai žemesnio lygmens TPD kompetencija. Krantų erozijos problemos turi būti sprendžiamos aukštesnio lygmens specialiuoju TPD (Pajūrio juostos žemyninės dalies tvarkymo specialiuoju planu) ir Pajūrio juostos tvarkymo programa. Priminė, kad Klaipėdos miesto savivaldybė šią problemą kėlė įvairiais lygiais – Lietuvos Respublikos Vyriausybėje, Lietuvos Respublikos aplinkos ministerijoje, Lietuvos Respublikos susisiekimo ministerijoje, Klaipėdos valstybinio jūrų uosto direkcijoje. Artimiausios šios problemos sprendimo priemonės – sėkliaus suformavimas.

Arūnas Barbšys paklausė apie vandens turizmo galimybes Vilhelmo kanale, jei nenumatomas III vandenvietė iškėlimas, o bendrajame plane rodomas šios trasos sujungimas su Kuršių mariomis.

Mantė Černiūtė – Amšiejienė atsakė, kad prioritetas yra geriamojo vandens užtikrinimas miestui, III vandenvietės nenumatoma iškelti. Vandens turizmo trasos nebus, jei tai prieštarauja vandenvietės naudojimo sąlygoms. Jungties su mariomis galimybė turės būti tikslinama rengiant vietovės lygmens TPD visos šios naujos plėtros teritorijos.

Vitalij Žavrid pasiūlė bendrojo plano pagrindiniame brėžinyje parodyti išorinį uostą ir uosto transporto koridorius, nes uosto bendrasis planas jau patvirtintas. Paklausė, ar uosto įplaukos kanalo molai yra Klaipėdos miesto teritorijoje.

Mantė Černiūtė – Amšiejienė pakartojė, kad pagal teisės aktų nuostatas bendrajame plane suplanuota Klaipėdos miesto teritorija administracinėse ribose. Išorinis uostas yra už šių ribų, jį suplanavo Lietuvos Respublikos susisiekimo ministerija. Jei išorinis uostas bus Melnragėje, o tai turi būti apsispręsta atlikus strateginį poveikio aplinkai vertinimą Lietuvos Respublikos teritorijos bendrajame plane, tai bus ir šio uosto infrastruktūrinio koridoriaus poreikis miesto šiaurinėje dalyje. Tokiu atveju bendrajame plane yra sprendinys, kad šiai teritorijai turi būti rengimas specialusis

planas, numatantis ir buferinę želdinių zoną nuo gyvenamųjų teritorijų, nors tai nėra privaloma pagal teisės aktus.

Virginijus Partauskas paklausė kaip bus galima keisti, koreguoti patvirtintą bendrąjį planą.

Mantė Černiūtė – Amšiejienė atsakė, kad teisinė bazė numato galimybę keisti, koreguoti galiojantį bendrąjį planą esant tam tikroms aplinkybėms, o keitimo, koregavimo tvarka priklauso nuo pakeitimų lygmens, apimties ir pan. Techninės klaidos taisomos gana paprasta procedūra, o sprendinių keitimas jau sudėtingesnė procedūra – vykdoma sprendinių įgyvendinimo stebėseną, renkami visuomenės pasiūlymai, o įvertinus jų pagrįstumą, Klaipėdos miesto savivaldybės taryba sprendžia dėl keitimo procedūros pradėjimo. Teisės aktai leidžia koreguoti tik bendrojo plano dalį – tam tikroje vietoje ar tam tikrą sprendinį.

Neprisistatęs asmuo pasiteiravo, kodėl vietoje žaliųjų koridorių ir triukšmą mažinančių atitvarų neplanuojamos buferinės zonos tarp taršos šaltinių ir gyvenamųjų teritorijų, turint omenyje uosto transporto koridorius. Pasiteiravo, koks Žalgirio stadiono likimas numatomas bendrajame plane. Priminė, kad Dalykinių sąlygų sąvade numatytas stadiono iškėlimas.

Mantė Černiūtė – Amšiejienė atsakė, kad žalioji infrastruktūros koridorius numatytas išorinio uosto įrengimo atveju šalia transporto koridoriaus. Teisės aktai numato tik apsaugos zonas ir sanitarines apsaugos zonas, bet ne žaliąsias buferines zonas. Nuo uosto teisės aktai nenumato sanitarinių apsaugos zonų, o tik nuo konkrečių ūkinių veiklų uosto įmonėse. Nuo geležinkelio taip pat nedidelė apsaugos zona pagal teisės aktus. Todėl bendrajame plane ir numatomos želdinių juostos palei šiuos susisiekimo koridorius. Žalgirio stadiono ženkli dalis šiai dienai papuola į uosto įmonės sanitarinę apsaugos zoną. Šioje zonoje negali vykti sporto ar rekreacinė veikla, bet jei uosto įmonė pritaikytų sumažinančias šią sanitarinę apsaugos zoną priemones, tai stadiono būklė būtų pagerinama. Šio stadiono iškėlimas nenumatomas. Paaikšino, kad Dalykinių sąlygų sąvadas yra atskiras dokumentas, ne teritorijų planavimo dokumentas. Pasakė, kad Lietuvos Respublikos aplinkos ministerija ši dokumentą įvardino kaip atskirą derybinį dokumentą tarp dviejų subjektų.

Algirdas Stankus paklausė kada planuojama tvirtinti bendrąjį planą ir kada galėsime jau juo naudotis.

Mantė Černiūtė – Amšiejienė atsakė, kad kitais metais planuojama užbaigti bendrojo plano rengimo ir tvirtinimo procedūrą.

Algirdas (pavardės nepasakė) pasakė, kad bendrajame plane užmirštos nuotekos ir valymo įrenginiai. Pietinės miesto dalies smarvės dėl nuotekų valymo įrenginių problema neišspręsta.

Eduardas Aloyzas Povilaitis atsakė, kad bendrajame plane yra visi sprendiniai geriamojo vandens tiekimui ir visų rūšių nuotekų tvarkymui. Paaikšino, kad nuotekų valymo įrenginiai nėra šios smarvės šaltinis.

Mantė Černiūtė – Amšiejienė priminė, kad dalis miestą aptarnaujančių objektų – sąvartynas, valymo įrenginiai, kapinės ir pan. - yra už miesto administracinės ribos Klaipėdos rajono teritorijoje.

Edmundas Benetis pasisakė už tai, kad bendrajame plane būtų numatyta galimybė iškelti uosto krovos darbus už miesto ribų.

Renolda Senavaitienė paklausė ar bendrajame plane išspręstas piliečių iškeldinimo klausimas, ar jie informuoti.

Mantė Černiūtė – Amšiejienė atsakė, kad bendrajame plane nenumatytas joks piliečių iškeldinimas.

German Lichogub paklausė apie dabar tiesiamų lietaus nuotekų tinklų plėtros perspektyvą į Žardės rajoną iki Smiltelės upės, ar neis ši trasa per jo sklypą. Paklausė, kada į Žardės rajoną bus tiesiami vandens tiekimo ir nuotekų surinkimo tinklai.

Eduardas Aloyzas Povilaitis atsakė, kad lietaus nuotekų surinkimui bendrajame plane suplanuotos vandens kaupyklos. Tam numatytas specialiojo plano parengimas. Pagal teisės aktus mieste nebegali būti lauko tualetų.

Mantė Černiūtė – Amšiejienė atsakė, kad inžinerinių tinklų nutiesimo klausimas yra bendrojo plano sprendinių įgyvendinimo klausimas, finansavimas planuojamas savivaldos strateginiuose dokumentuose.

Birutė Strikaitienė paklausė kaip bus įgyvendinti teiginiai (iš informacinio lankstinuko), pvz.: senamiestis prie marių, uosto ir miesto potencialo stiprinimas, daugiafunkcinės erdvės prie vandens, paveldo saugojimas, kokybiška gyvenamoji aplinka, jei bus statomas išorinis uostas.

Mantė Černiūtė – Amšiejienė atsakė, kad šios dienos svarstymo didelė dalis klausimų buvo apie uosto teritoriją, bet mieste yra ir daug kitų teritorijų. Prieigų prie vandens yra, bet jų nepakanka. Didesnės apimties prieigų planavimą apriboja uosto bendrasis planas. Pabrėžė, kad tai valstybės lygmens teritorijų planavimo dokumentas. Miesto bendrojo plano rengime į jį neatsižvelgti būtų teisės aktų pažeidimas.

Alfredas Nagys pasiteiravo, ar miesto politikai, Klaipėdos miesto savivaldybės administracija dėjo pastangas ir atliko kokius nors veiksmus išvengti tokios situacijos, kad dabar reikia taikstyti su uosto bendrojo plano viršenybe ir primestais sprendiniais.

Mantė Černiūtė – Amšiejienė atsakė, kad bendrojo plano rengimas nesusijęs su teisinės bazės keitimu ir į šį klausimą pasiūlė pakomentuoti vicemerui Arūnui Barbšiui.

Arūnas Barbšys atsakė, kad uosto bendrasis planas paruoštas ir priimtas Lietuvos Respublikos Vyriausybės nutarimu. Uosto bendrojo plano lygmuo aukštesnis nei savivaldos lygmuo teritorijų planavime. Savivalda neturi jokių galių ir jėgų priimti kažką aukščiau nei Lietuvos Respublikos Vyriausybė. Savivalda dabar turi žiūrėti ir galvoti, kaip gyventi su tuo priimtu dokumentu, derinant savo veiksmus.

Mantė Černiūtė – Amšiejienė paklausė ar dar yra klausimų. (Daugiau niekas nepasisakė). Padėkojo visiems dalyvavusiems už pateiktus klausimus, pasiūlymus, dalyvavimą viešame svarstyme. Priminė, kad į visus raštu pateiktus ir žodžiu pateiktus pasiūlymus bus atsakyta per 10 darbo dienų arba bus informuota, kada bus atsakyta išsamiai. Viešo svarstymo susirinkimą paskelbė pasibaigusiu. Priminė, kad nauji visuomenės pasiūlymai nebepriimami.

PRIDEDAMA:

1. Klaipėdos miesto bendrojo plano keitimo sprendinių viešo svarstymo susirinkimo dalyvių sąrašas, 6 lapai;
2. Klaipėdos miesto savivaldybės administracijos direktoriaus 2019 m. rugpjūčio 14 d. įsakymas Nr. AD1-1111 „Dėl įgaliojimo“, 2 lapai;
3. Sprendinių koregavimas ir klaidų ištaisymas visuomenės supažindinimo su sprendiniais metu, 23 lapai;
4. Klaipėdos miesto bendrojo plano keitimo sprendinių viešo svarstymo susirinkimo pasiūlymų registracijos lapas, 1 lapas.

Susirinkimo pirmininkė

Susirinkimo sekretorė

Mantė Černiūtė – Amšiejienė

Aurelija Jankuvienė


Klaipėdos miesto bendrojo plano keitimo sprendinių viešas svarstymas

2019 m. gruodžio 16 d. 17:00 val., Klaipėdos miesto savivaldybės posėdžių salė.
Liepų g. 11 (III aukštas), Klaipėda

VIEŠO SVARSTYMO DALYVIAI

Eil. Nr.	Vardas ir pavardė	Adresas, telefono numeris, el. pašto adresas / atstovaujama institucija, adresas, pareigos, telefono numeris, el. pašto adresas	Parašas	Pasiūlymo registracijos numeris
1.	Jonas Lekšius	Įmonių viešojo pirkimo departamentas Politechnikos skaitmeninis		
2.				
3.	Paulina Freičauskienė	Paupis skaitmeniniai sektoriniai		
4.	Regina Baguckienė	Asociacija Paupis Bendruomenė, asociacija		
5.				
6.	Gendrijus Andrijauskas	Klaipėdos uostas Technikos direktoriaus		
7.				
8.				
9.	Lina Panavaitė	VAB „VRBA VISTIKH“		
10.	Stelmas			
11.				
12.				
13.				
14.	Daiva Lovahauskienė	Melnykės bendruomenė		
15.				
16.	Animes Tuma	Toules namas		
17.	Jonas Voloutis	„Vakarų ekspresas“		
18.	Kaimas Kaitis			
19.				

Planavimo organizatorius
(ar jo įgaliotas asmuo)


(Parašas)

Monika Čiurkaitė Anušėjienė
(Vardas ir pavardė)

Klaipėdos miesto bendrojo plano keitimo sprendinių viešas svarstymas

2019 m. gruodžio 16 d. 17:00 val., Klaipėdos miesto savivaldybės posėdžių salė.
Liepų g. 11 (III aukštas), Klaipėda

VIEŠO SVARSTYMO DALYVIAI

Eil. Nr.	Vardas ir pavardė	Adresas, telefono numeris, el. pašto adresas / atstovaujama institucija, adresas, pareigos, telefono numeris, el. pašto adresas	Parašas	Pasiūlymo registracijos numeris
20.	Agnechas Barbis	Tiecineras		
21.				
22.				
23.	Vytautas Belickas	UAB "Sveika Lietuva"		
24.				
25.				
26.				
27.				
28.				
29.	Karolis Noršius	UAB "Klaipėdos Smeltė"		
30.	Algis Štarkas	UAB "die pė terases"		
31.	Saulius Ponas	UAB, A-LOT		
32.				
33.				
34.	Algis Mintimas	AB Lietuvos geležinkeliai		
35.				
36.	Evelina Dėtikaitė	AB "Lietuvos geležinkeliai"		
37.	Domas Baršėnas	AB "Lietuvos geležinkeliai"		
38.				

Planavimo organizatorius
(ar jo įgaliotas asmuo)










(Parašas)

Mantė Čeruvaitė-Aušniejienė
(Vardas ir pavardė)


Klaipėdos miesto bendrojo plano keitimo sprendinių viešas svarstymas


2019 m. gruodžio 16 d. 17:00 val., Klaipėdos miesto savivaldybės posėdžių salė.
Liepų g. 11 (III aukštas), Klaipėda

VIEŠO SVARSTYMO DALYVIAI

Eil. Nr.	Vardas ir pavardė	Adresas, telefono numeris, el. pašto adresas / atstovaujama institucija, adresas, pareigos, telefono numeris, el. pašto adresas	Parašas	Pasiūlymo registracijos numeris
39.				
40.	Lena Štėnė	UAB "Mūsų laivas" direktori		
41.	Robertas Valančius	KLABCO		
42.	Viktoras Kavolis	Girotų seminarija		
43.				
44.				
45.	Arta Tamora	UG KVJUD		
46.	Monika Belskytė	UAB "Habeushtica"		
47.	Jurga Taulienė	UAB "Mbaustika"		
48.	Alina Andriuski	Klaipėdos, Taryba		
49.				
50.				
51.	A. Gutėnė	KVIA		
52.				
53.	Jurgita	Šventovės		
54.				
55.				
56.				
57.				

Planavimo organizatorius
(ar jo įgaliotas asmuo)


(Parašas)


Mantė Čerinskė Ančiūnaitė
(Vardas ir pavardė)

Klaipėdos miesto bendrojo plano keitimo sprendinių viešas svarstymas

2019 m. gruodžio 16 d. 17:00 val., Klaipėdos miesto savivaldybės posėdžių salė.
Liepų g. 11 (III aukštas), Klaipėda

VIEŠO SVARSTYMO DALYVIAI

Eil. Nr.	Vardas ir pavardė	Adresas, telefono numeris, el. pašto adresas / atstovaujama institucija, adresas, pareigos, telefono numeris, el. pašto adresas	Parašas	Pasiūlymo registracijos numeris
58.				
59.				
60.				
61.				
62.	IRENA JARULIENE	„Melurapi“ bendruomenė		
63.	Marius Doekus	UAB „Lindolius“		
64.	Nina Peterkienė	Tępt. namai		
65.				
66.				
67.	UAB „KREZ“ UAB	UAB „KREZ“ UAB		
68.	Paimonė Livilienė	INSB „Smeltė“		
69.	Vigilijus Lisauskas	INS „Smeltė“		
70.	Indrė Šteigė	„Klaipėdos Šalėji“ bendruomenė		
71.	Nerija Štandė	Medelių mėsos UAB		
72.	Mareija Tokšaitienė	ATAK		
73.				
74.				
75.				
76.				

Planavimo organizatorius
(ar jo įgaliotas asmuo)

(Parašas)

(Vardas ir pavardė)


Klaipėdos miesto bendrojo plano keitimo sprendinių viešas svarstymas

2019 m. gruodžio 16 d. 17:00 val., Klaipėdos miesto savivaldybės posėdžių salė.
Liepų g. 11 (III aukštas), Klaipėda

VIEŠO SVARSTYMO DALYVIAI

Eil. Nr.	Vardas ir pavardė	Adresas, telefono numeris, el. pašto adresas / atstovaujama institucija, adresas, pareigos, telefono numeris, el. pašto adresas	Parašas	Pasiūlymo registracijos numeris
77.	Prasparintis Rokas Uscilica	u AB "Klaipėdos projektai" c.		
78.	Edmundas Kavaliauskas	Melnragės Bendruomenė		
79.	Sonės Kavaliauskienė	Melnragės Bendruomenė		
80.	Alfredas Vagys	I Melnragės Bendruomenė		
81.	Alaidas Miliūnas	AB "Klaipėdos medicina"		
82.	Eitovus Mindaugas	KMB, Dardėnų		
83.	Maxim Baranovsk	barana AB "DFDS"		
84.	Jurgis Andrejauskaitė	15 miū		
85.	Regita Gorskienė	Tarybos nari		
86.				
87.				
88.				
89.				
90.				
91.				
92.				
93.				
94.				
95.				

Planavimo organizatorius
(ar jo įgaliotas asmuo)


(Parašas)

Mantė Čiūnė-Šimėnė
(Vardas ir pavardė)


Klaipėdos miesto bendrojo plano keitimo sprendinių viešas svarstymas

2019 m. gruodžio 16 d. 17:00 val., Klaipėdos miesto savivaldybės posėdžių salė.
Liepų g. 11 (III aukštas), Klaipėda

VIEŠO SVARSTYMO DALYVIAI

Eil. Nr.	Vardas ir pavardė	Adresas, telefono numeris, el. pašto adresas / atstovaujama institucija, adresas, pareigos, telefono numeris, el. pašto adresas	Parašas	Pasiūlymo registracijos numeris
96.				
97.				
98.				
99.				
100.				
101.				
102.				
103.				
104.				
105.				
106.		vital@phone@igmail.com		
107.				
108.	J. Šaulienė	KLASCO		
109.	naumė			
110.				
111.	Mindaugas Leleškaitis	KMSA Urbanistikos de- partamentas		
112.	Mindaugas Čiūnaitis - Amnėjoni	KMSA		
113.	Arvidas Jankauskas	KMSA		
114.				

Planavimo organizatorius
(ar jo įgaliotas asmuo)


(Parašas)

Mindaugas Čiūnaitis - Amnėjoni
(Vardas ir pavardė)



**KLAIPĖDOS MIESTO SAVIVALDYBĖS
ADMINISTRACIJOS DIREKTORIUS**

**ĮSAKYMAS
DĖL ĮGALIOJIMO**

Nr.
Klaipėda

Vadovaudamasis Lietuvos Respublikos vietos savivaldos įstatymo 29 straipsnio 8 dalies 2 punktu,


į g a l i o j u Urbanistinės plėtros departamento Urbanistikos skyriaus vedėją Mantę Černiūtę-Amšiejienę, Urbanistinės plėtros departamento Urbanistikos skyriaus vyriausiąsias specialistes Aušrą Šimkuvienę ir Juliją Kuznecovą organizuoti teritorijų planavimo dokumentų rengimo viešininimą užtikrinančias procedūras, raštu informuoti planuojamų teritorijų ir kaimyninių žemės sklypų valdytojus ir naudotojus, kai planavimo organizatorius yra Savivaldybės administracijos direktorius, ir atstovauti Savivaldybės administracijos direktoriui teritorijų planavimo ir viešo svarstymo procesuose.

Savivaldybės administracijos direktorius

Gintaras Neniškis

DETALŪS METADUOMENYS

Dokumento sudarytojas (-ai)	Klaipėdos miesto savivaldybė 188710823, Liepų g. 11, LT-91502, Klaipėda
Dokumento pavadinimas (antraštė)	DĖL ĮGALIOJIMO
Dokumento registracijos data ir numeris	2019-08-14 Nr. AD1-1111
Dokumento gavimo data ir dokumento gavimo registracijos numeris	–
Dokumento specifikacijos identifikavimo žymuo	ADOC-V1.0
Parašo paskirtis	Pasirašymas
Parašą sukūrusio asmens vardas, pavardė ir pareigos	Gintaras Neniškis, Savivaldybės administracijos direktorius, SAVIVALDYBĖS ADMINISTRACIJOS DIREKTORIUS
Sertifikatas išduotas	GINTARAS NENIŠKIS, Klaipėdos miesto savivaldybės administracija LT
Parašo sukūrimo data ir laikas	2019-08-13 14:57:16 (GMT+03:00)
Parašo formatas	XAdES-T
Laiko žymoje nurodytas laikas	2019-08-13 14:56:12 (GMT+03:00)
Informacija apie sertifikavimo paslaugų teikėją	ADIC CA-B, Asmens dokumentu israsymo centras prie LR VRM LT
Sertifikato galiojimo laikas	2019-05-24 11:19:56 – 2022-05-23 11:19:56
Informacija apie būdus, naudotus metaduomenų vientisumui užtikrinti	"Registravimas" paskirties metaduomenų vientisumas užtikrintas naudojant "RCSC IssuingCA, VI Registru centras - i.k. 124110246 LT" išduotą sertifikatą "Dokumentų valdymo sistema Avilys, Klaipėdos miesto savivaldybės administracija, į.k.188710823 LT", sertifikatas galioja nuo 2018-12-27 13:29:47 iki 2021-12-26 13:29:47
Pagrindinio dokumento priedų skaičius	–
Pagrindinio dokumento pridedamų dokumentų skaičius	–
Pridedamo dokumento sudarytojas (-ai)	–
Pridedamo dokumento pavadinimas (antraštė)	–
Pridedamo dokumento registracijos data ir numeris	–
Programinės įrangos, kuria naudojantis sudarytas elektroninis dokumentas, pavadinimas	Dokumentų valdymo sistema Avilys, versija 3.4.50
Informacija apie elektroninio dokumento ir elektroninio (-ių) parašo (-ų) tikrinimą (tikrinimo data)	Atitinka specifikacijos keliamus reikalavimus. Visi dokumente esantys elektroniniai parašai galioja (2019-08-14 07:31:00)
Paieškos nuoroda	–
Papildomi metaduomenys	Nuorašą suformavo 2019-08-14 07:31:00 Dokumentų valdymo sistema Avilys



SPRENDINIŲ
KOREGAVIMAS IR KLAIĐŲ
IŠTAISYMAS VISUOMENĖS
SUPAŽINDINIMO SU
SPRENDINIAIS METU

KOREGAVIMAS

Labai neesminiai, praktiškai ne BP kompetenciją liečiantys pasiūlymai, jautrūs žmonėms ar suinteresuotoms institucijoms buvo pakoreguotos, nes jos nėra esminės.

Situacijos Nr. 1, 15



1. Visuomenės pasiūlymas. Sutartinis mokyklos ženklas pateiktas ant galimai konkretaus sklypo.

9.4 nagrinėjamame rajone patrauktas mokyklos sutartinis ženklas, skirtas visam nagrinėjamam rajonui, o ne konkrečiai vietai, į geografinį nagrinėjamo rajono centrą. **Neesminis koregavimas.**

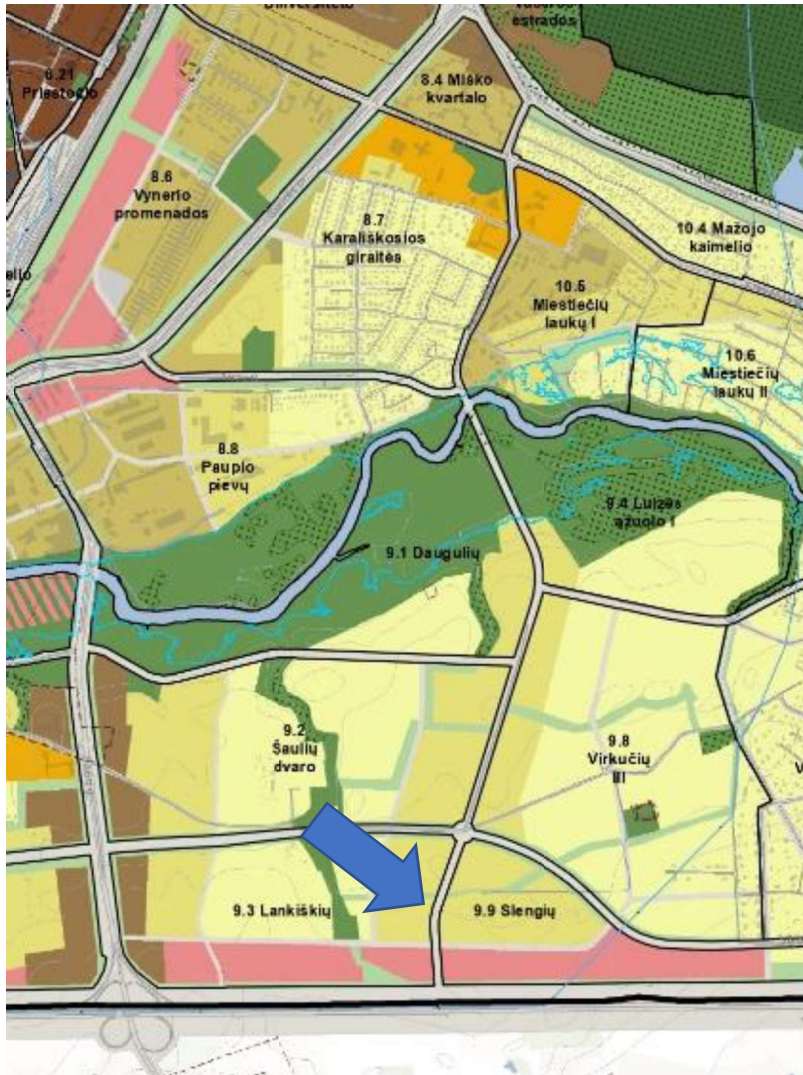
15. Visuomenės pasiūlymas. Paplatinti planuojamą ekstensyviai naudojamų želdynų juostą Šiaurės pr.

8.6 nagrinėjamame rajone paplatinta planuojama ekstensyviai naudojamų želdynų juosta Šiaurės prospekto šiaurinėje išklotinėje.

Neesminis koregavimas.

KOREGAVIMAS

Labai neesminės techninės ir korektūros klaidos.
Situacijos Nr. 14 ir 16



14. Techninė klaida.

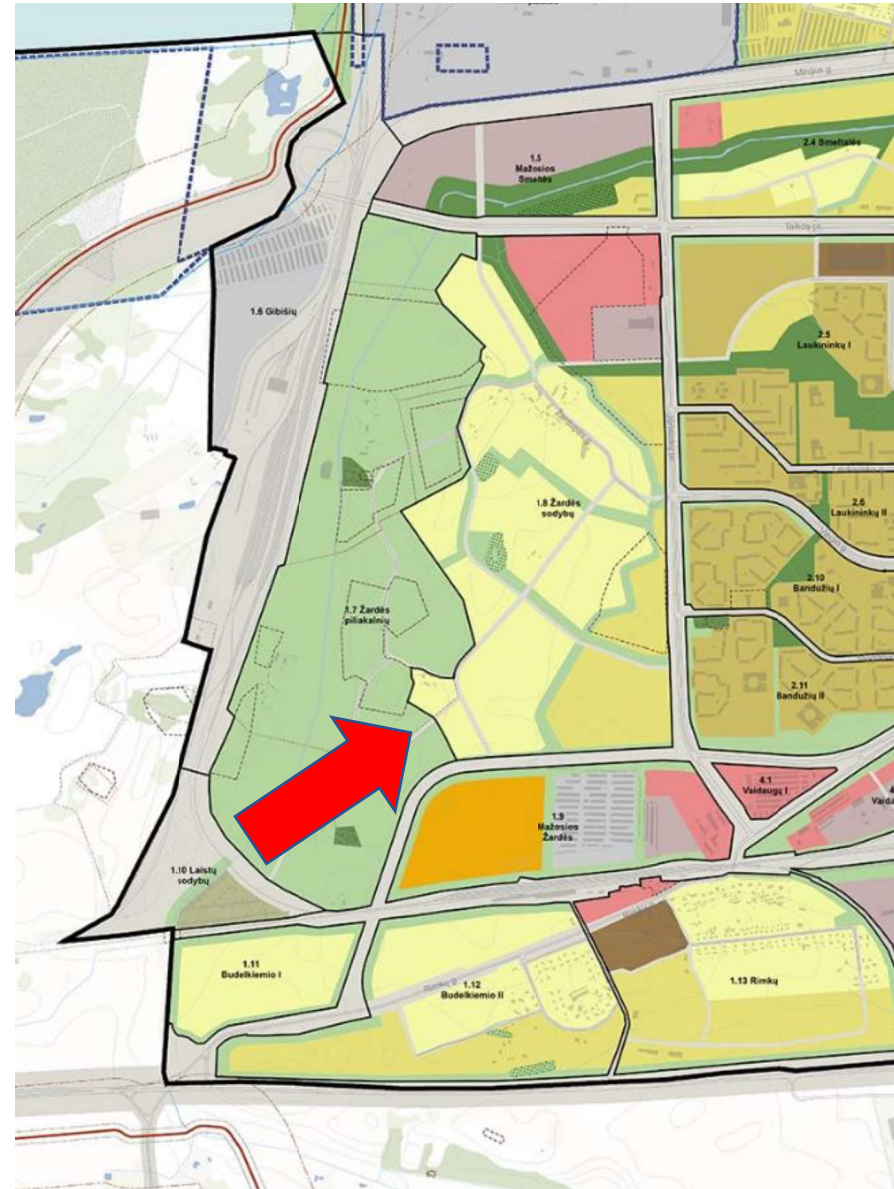
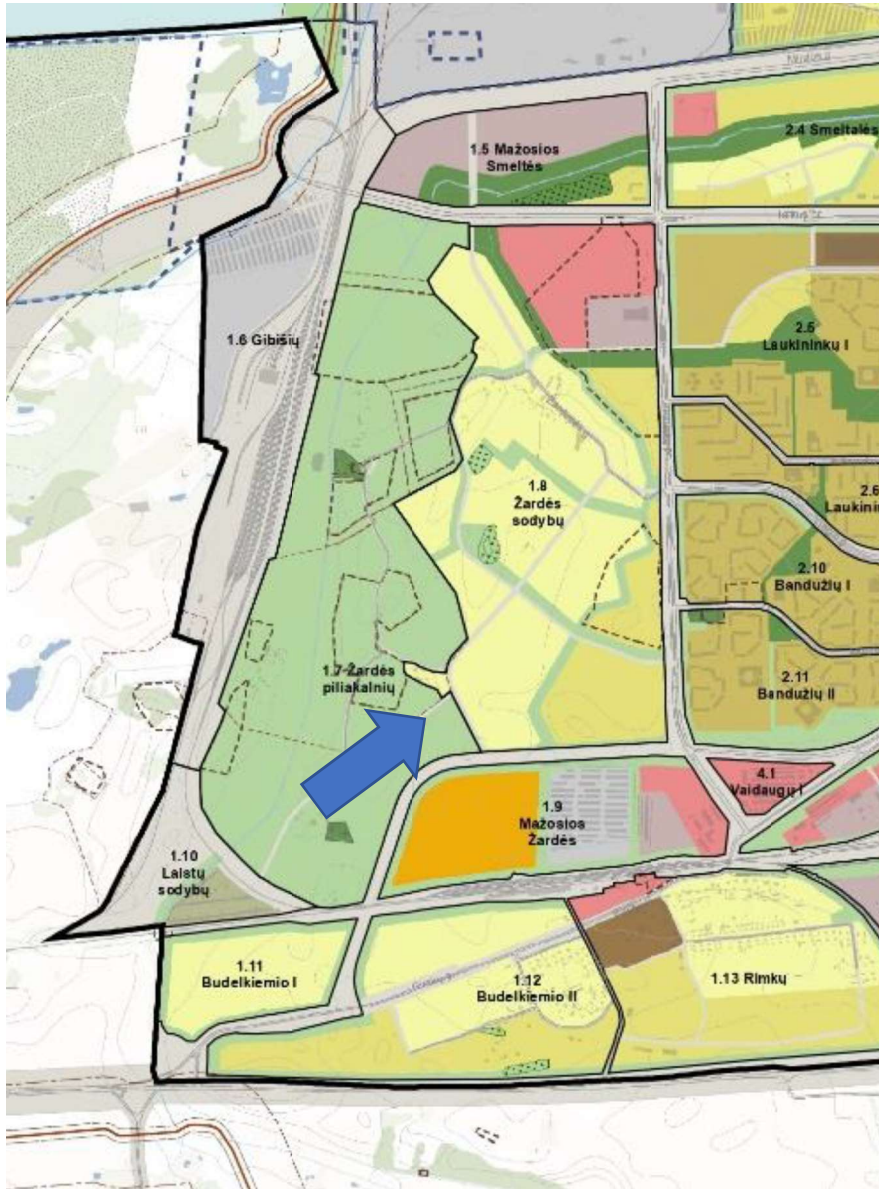
Patikslinta gatvės trajektorija tarp 9.3 ir 9.9 nagrinėjamų rajonų. **Neesminis koregavimas.**

16. Techninė klaida.

11.10 nagrinėjamame rajone paryškinta esamos Turistų gatvės trasa iki susijungimo su Pamario gatve (Girulių plentu). **Neesminis koregavimas.**



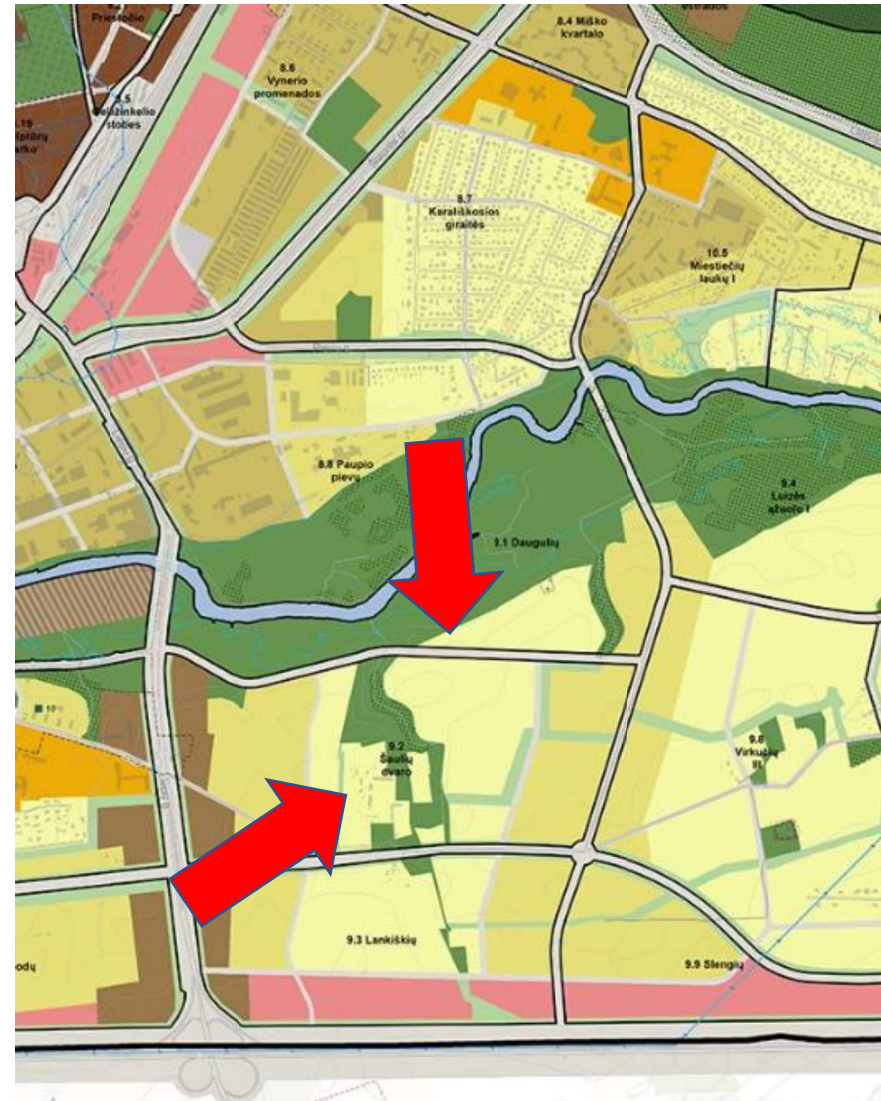
Techninė klaida. Buvusi paslaugų funkcinė zona pavaizduota kaip vidutinio užstatymo intensyvumo. A-Jėzus-Marija. Buvo raudona, pasidarė geltona. Nesusipratimas. Vos ne sabotažas. Atstatyta teisybė. 11.4 nagrinėjamame rajone netyčia pateikta vidutinio užstatymo intensyvumo funkcinė zona, esanti išorinio (giliavandens) uosto aptarnavimui reikalingo infrastruktūros koridoriaus teritorinėje apimtyje, nurodyta, kaip paslaugų zona, kas ir buvo deklaruota aprobuotos BP koncepcijos sprendiniuose. **Techninės klaidos atitaisymas.**



Visuomenės pasiūlymas. Techninė klaida. Esamos sodybos neįvertintos kaip gyvenamoji statyba.

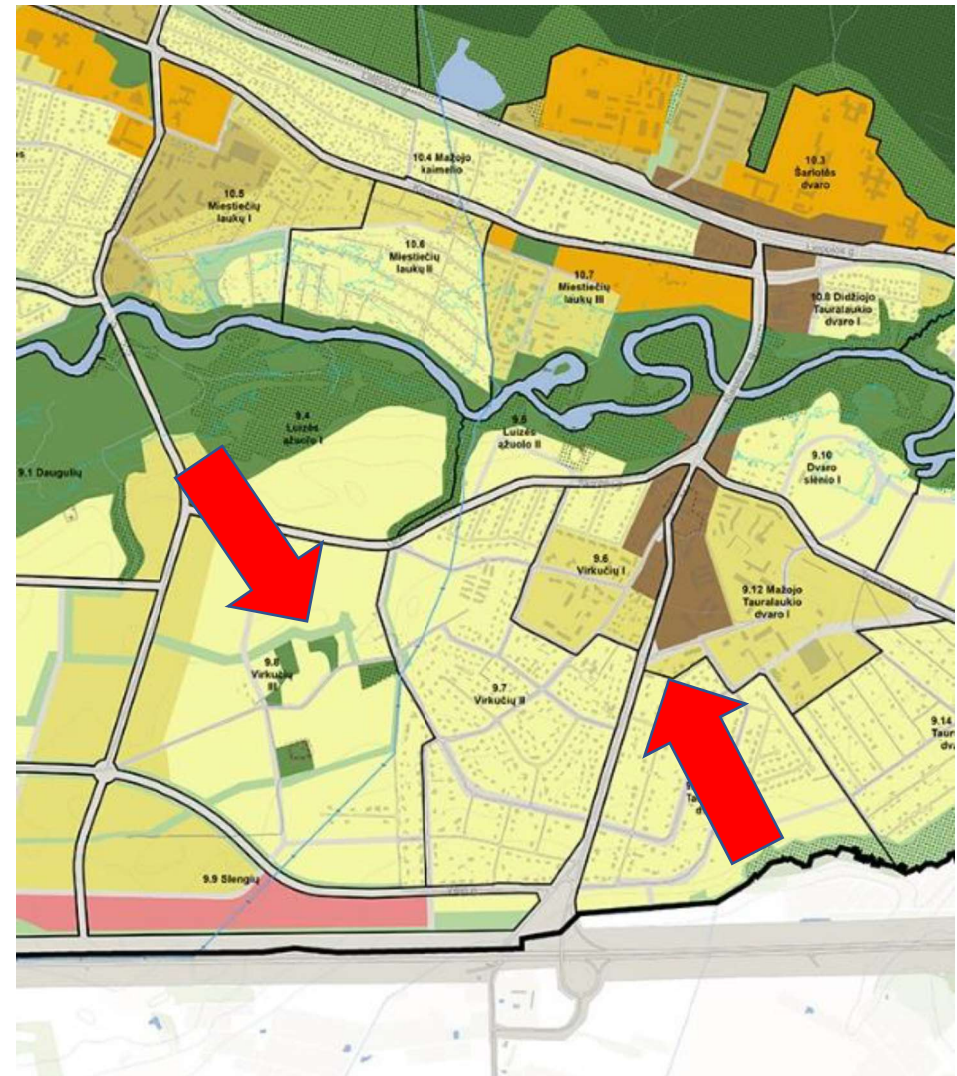
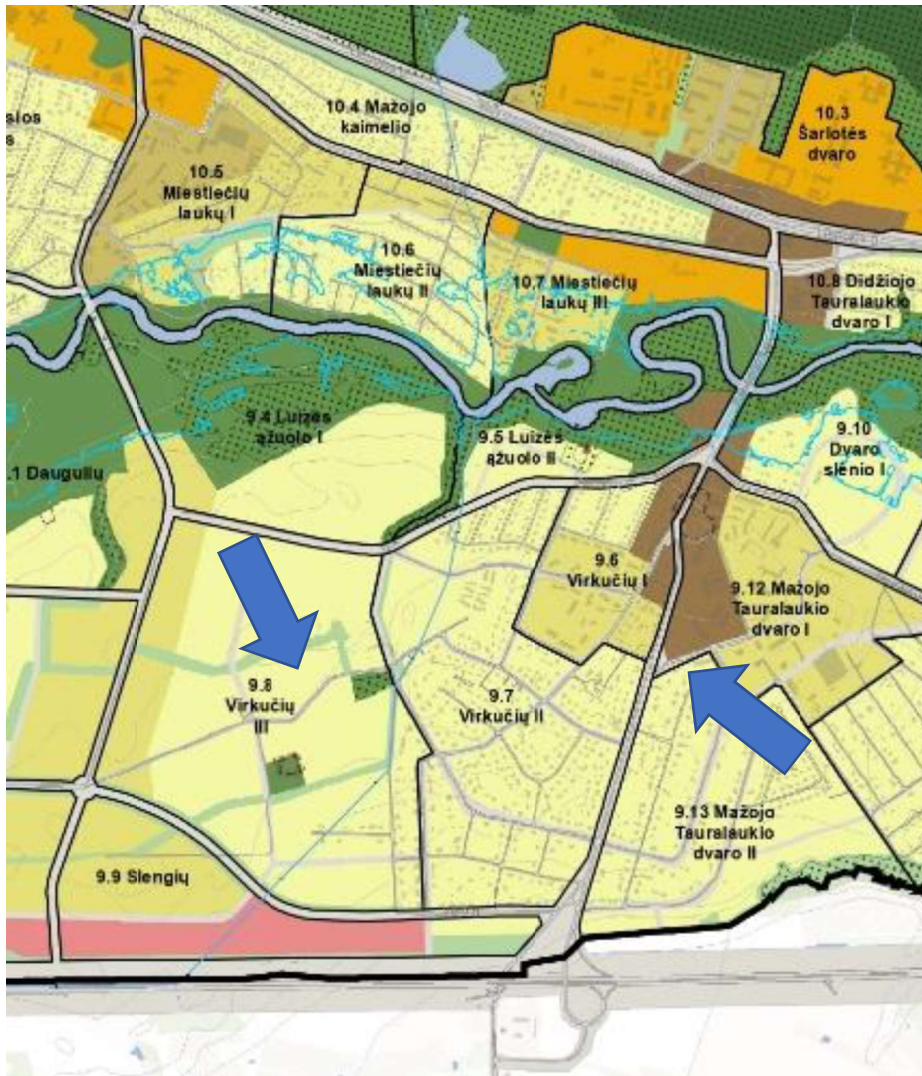
1.8 nagrinėjamame rajone pakoreguota mažo užstatymo intensyvumo zona pagal faktinę būklę. **Techninės klaidos atitaisymas.**

KOREGAVIMAS
Situacijos Nr. 2, 8 ir 9



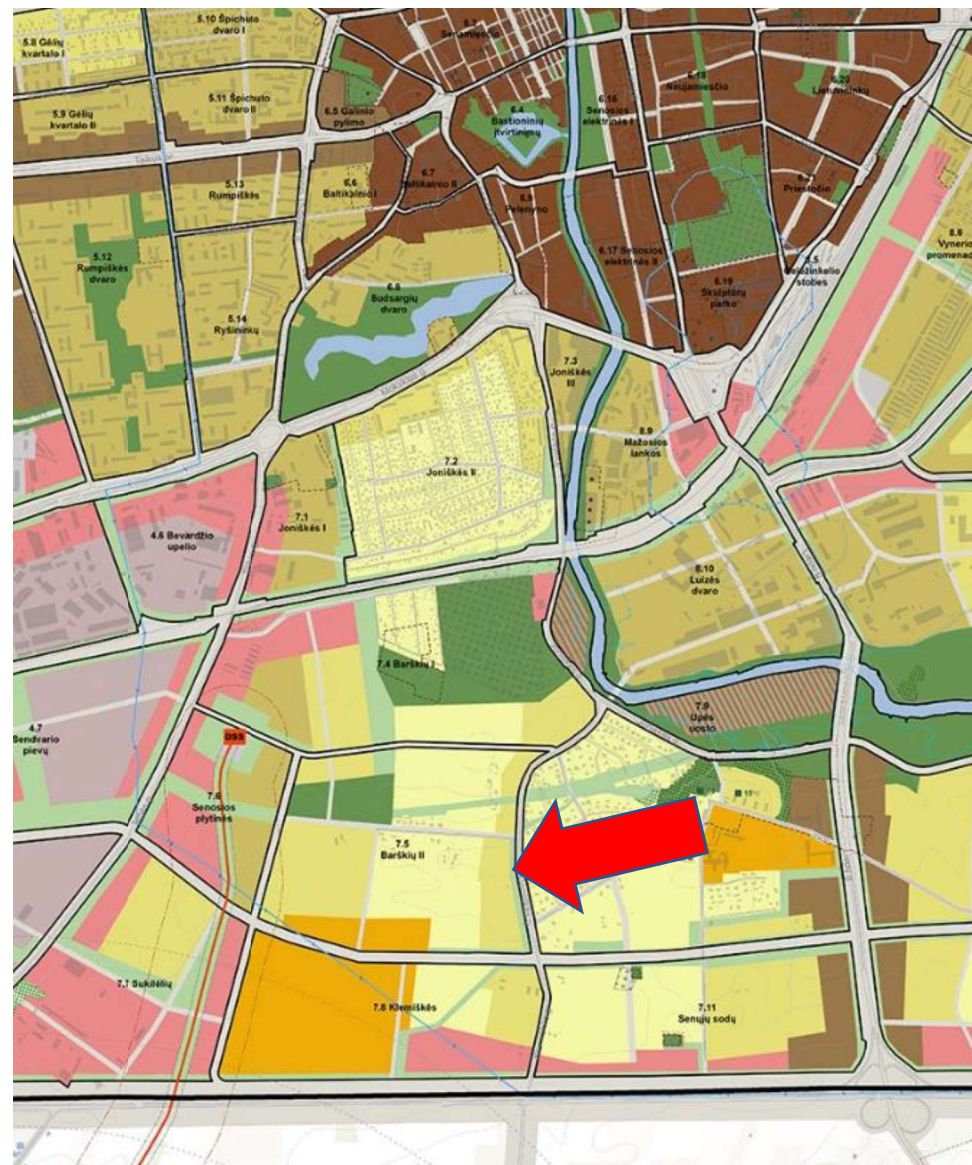
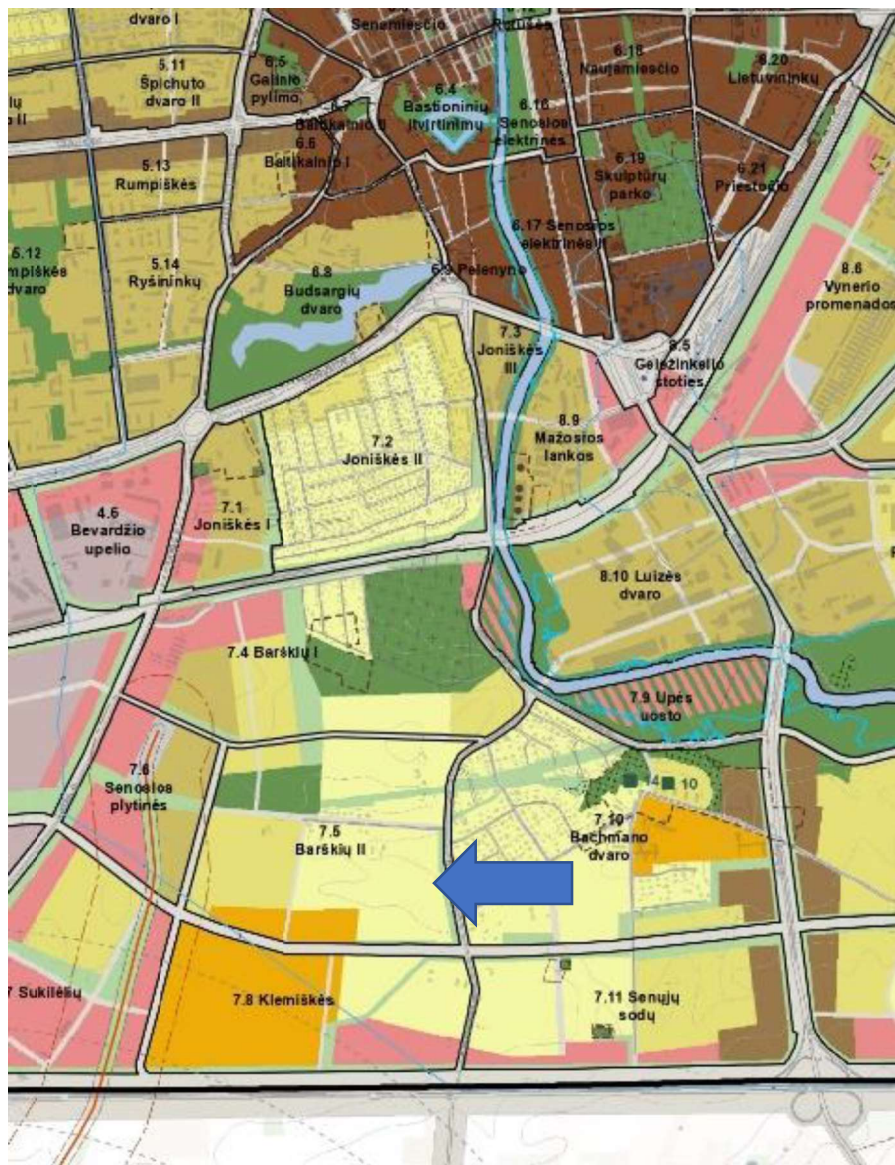
Visuomenės pasiūlymas. Gatvės trasa pavaizduota ant galimai konkrečių sklypų. Pakoreguoti pagal faktą planuojamas ekstensyviai naudojamų želdynų zonas.

9.2 nagrinėjamame rajone pakoreguota planuojamos gatvės trasa. 9.2 ir 9.3 nagrinėjamuose rajonuose pakoreguota planuojama ekstensyviai naudojamų želdynų zonas struktūra, atsižvelgiant į faktinius ir specifinius nagrinėjamos teritorijos požymius. **Neesminis koregavimas.**

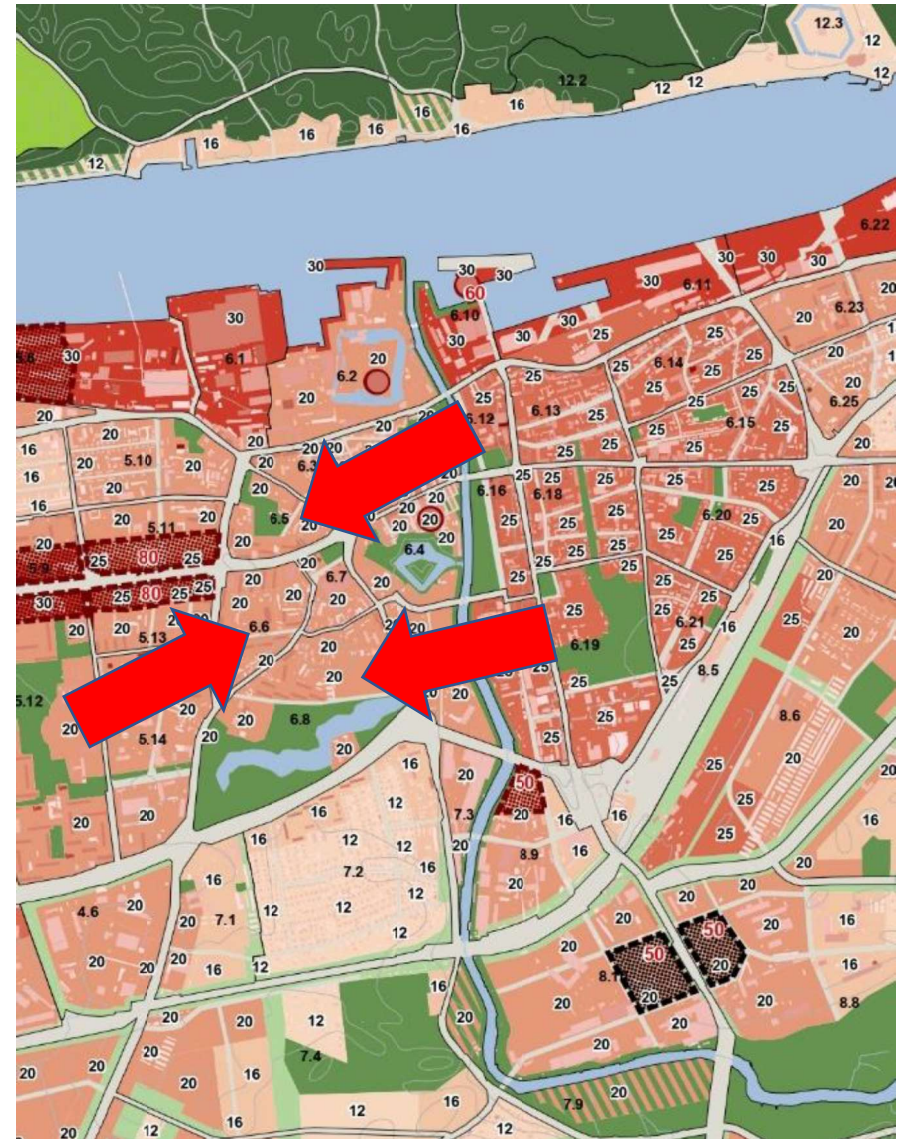


Visuomenės pasiūlymai. Pakoreguoti pagal faktą planuojamą ekstensyviai naudojamų želdynų zoną. Nurodyti vidutinio užstatymo intensyvumą.

9.8 nagrinėjamame rajone pakoreguota planuojama ekstensyviai naudojamų želdynų zonos struktūra atsižvelgiant į faktinius ir specifinius nagrinėjamos teritorijos požymius. 9.13 nagrinėjamame rajone pagal faktą ir urbanistinį kontekstą nurodytas vidutinio užstatymo intensyvumo funkcinės zonos ruožas Akmenų gatvės išklotinėje. **Neesminis koregavimas.**

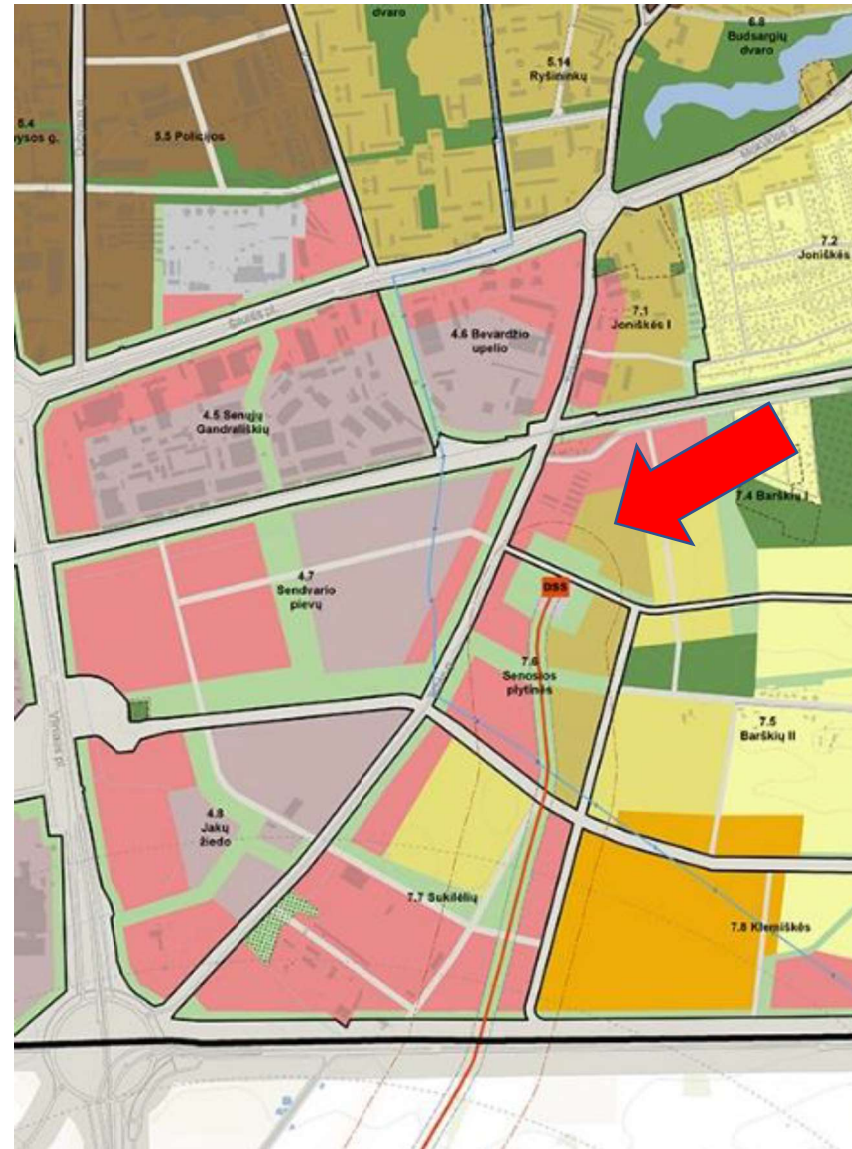
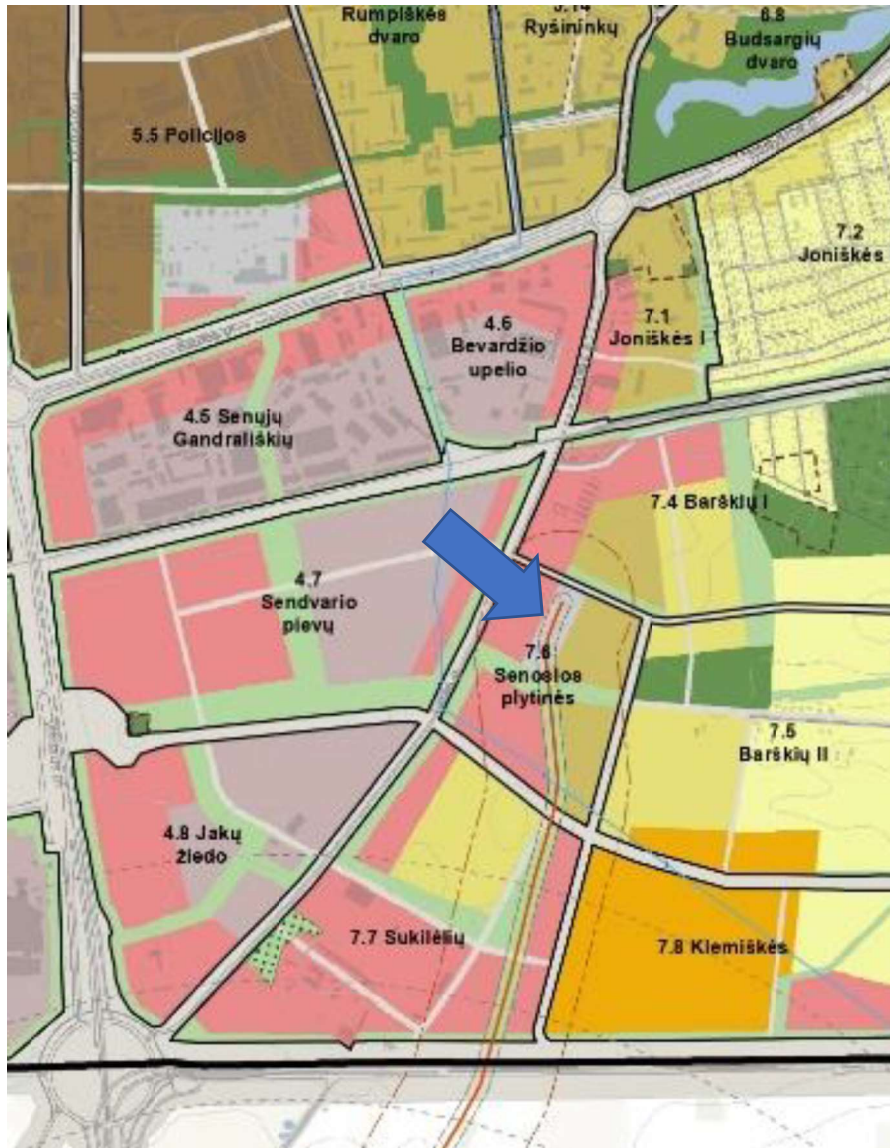


Visuomenės pasiūlymas. Sustiprinti gatvės užstatymo įvaizdį pietinėje Kleimiskės gatvės išklotinėje. 7.5 nagrinėjamame rajone, kaip logiškas ir miesto įvaizdį stiprinantis elementas, numatytas vidutinio užstatymo intensyvumo funkcinės zonos ruožas pietinėje Kleimiskės gatvės išklotinėje. **Neesminis koregavimas.**



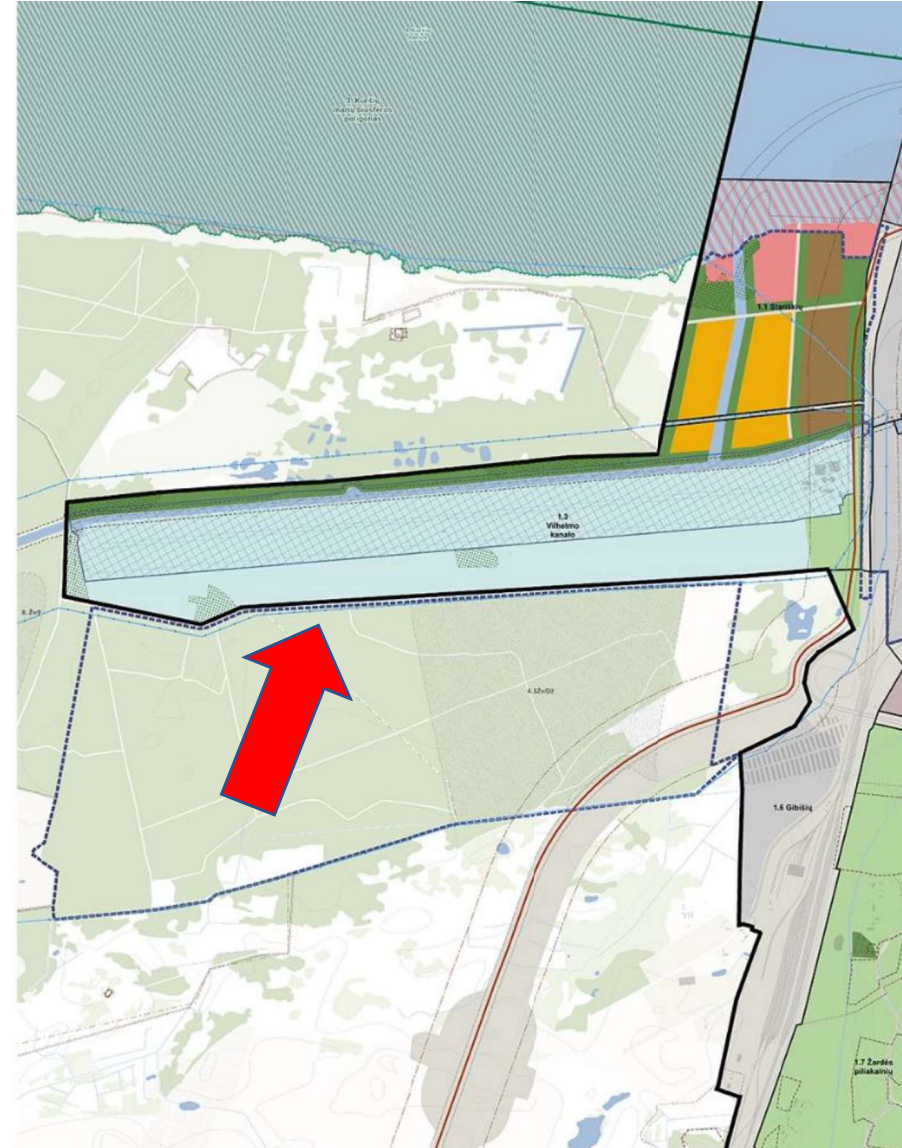
Techninė klaida. RAT pastebėjimas. 6.5, 6.6, 6.7 ir 6.8 nagrinėjamuose rajonuose tapo sumažintas užstatymo aukštis - numatytas 16 m, Atsižvelgiant į miesto įvaizdžio formavimo specifiką šiose miesto dalyse ir supančiame kontekste jau yra esamas didesnis nei 16 m. pastatų aukštis. Ištaisyta klaida - didžiausias leistinas pastatų aukštis padidintas iki logiško morfotipinio 20 m. aukščio.

Techninės klaidos atitaisymas.



AmberGrid pastabos. Dėl magistralinio dujotiekio apribojimų patikslinimo teisybės vardan.

- Pagrindiniame brėžinyje nurodyta Klaipėdos dujų skirstymo stotis; - Pagrindiniame brėžinyje patikslintos užstatymo zonos magistralinio dujotiekio ir DSS zonos; - 7.7 nagrinėjamame rajone pakoreguota aukštybinių pastatų kompleksų zona „Užstatymo aukščio schemeje“. **Neesminis koregavimas. Techninės klaidos atitaisymas.**



Lietuvos kariuomenės pastabos dėl kariuomenės ir KVJU BP ribos patikslinimo.
Pagrindiniame brėžinyje nurodyta patikslinta valstybinio jūrų uosto bendrojo plano riba; AR nurodyta, kad planuojamoje savivaldybės teritorijoje draudžiama vėjo elektrinių statyba. **BP sprendinių esmės nekeičiantis koregavimas / patikslinimas.**



Visuomenės pasiūlymas. Palikti galimybę pramonės vystymui Smeltės rajone.

2.2 nagrinėjamame rajone, kaip logiškas pasiūlymas, nagrinėjamo rajono šiauriniame perimetre, besiribojančiame su jūrų uosto teritorija, įvesta pramonės ir sandėliavimo funkcinės zonos juosta. **BP sprendinių esmės nekeičiantis koregavimas.**

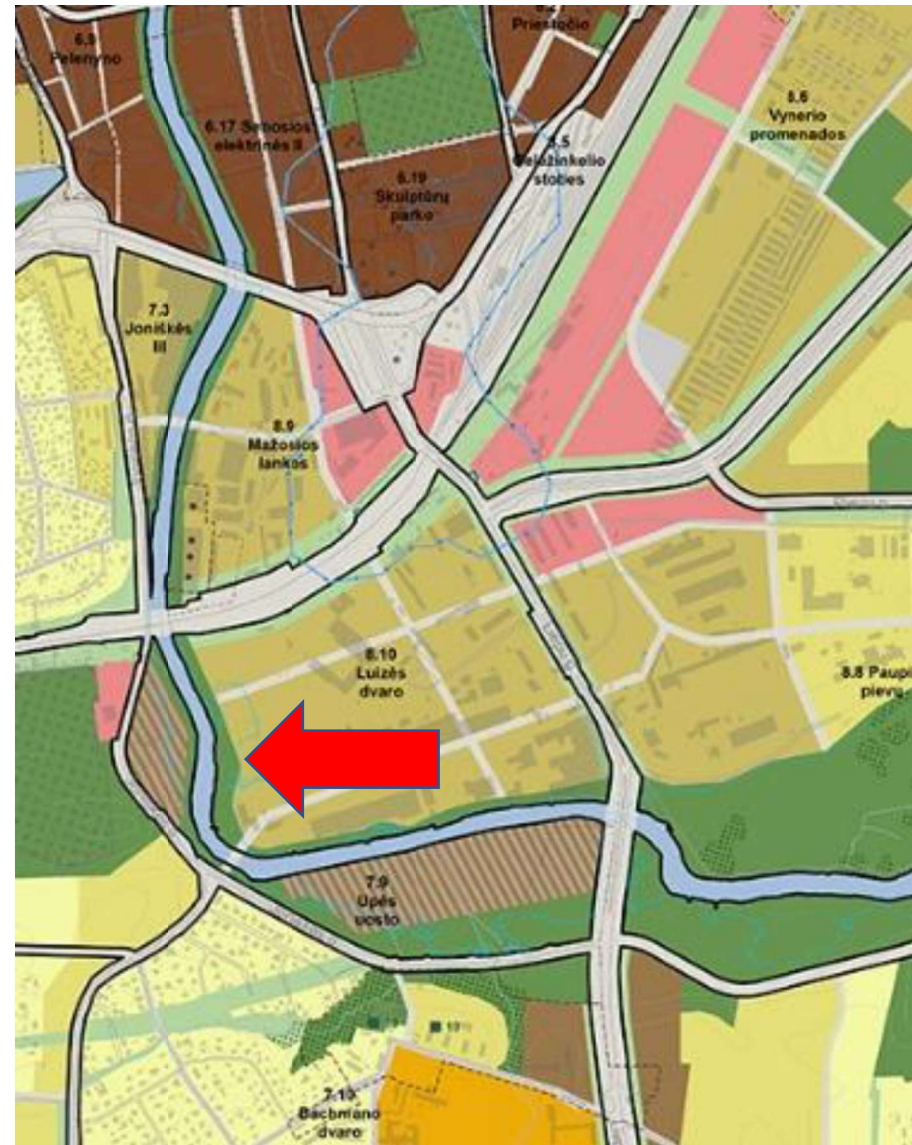
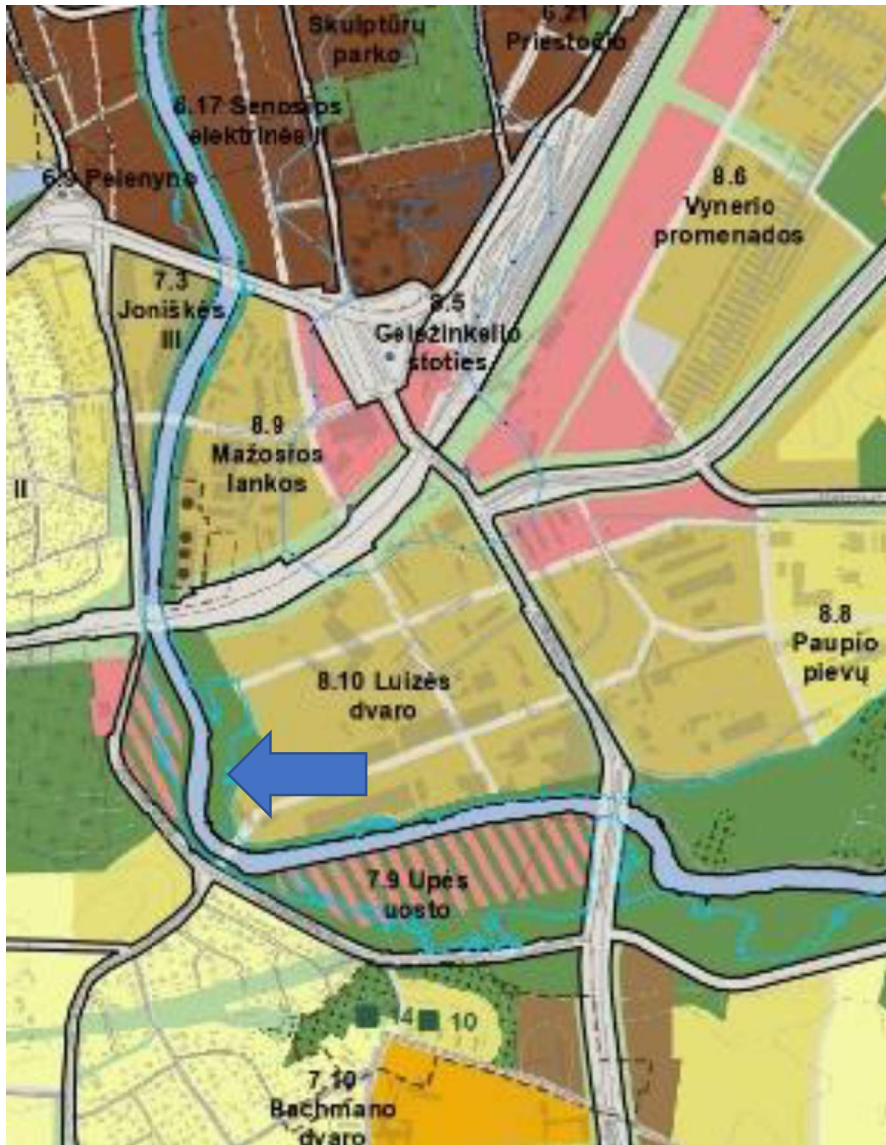


20. Techninė klaida.

1.8 nagrinėjamame rajone patikslinta inžinerinės infrastruktūros koridoriaus trasa intensyviai naudojamų želdynų zonoje. **BP sprendinių esmės nekeičiantis koregavimas.**

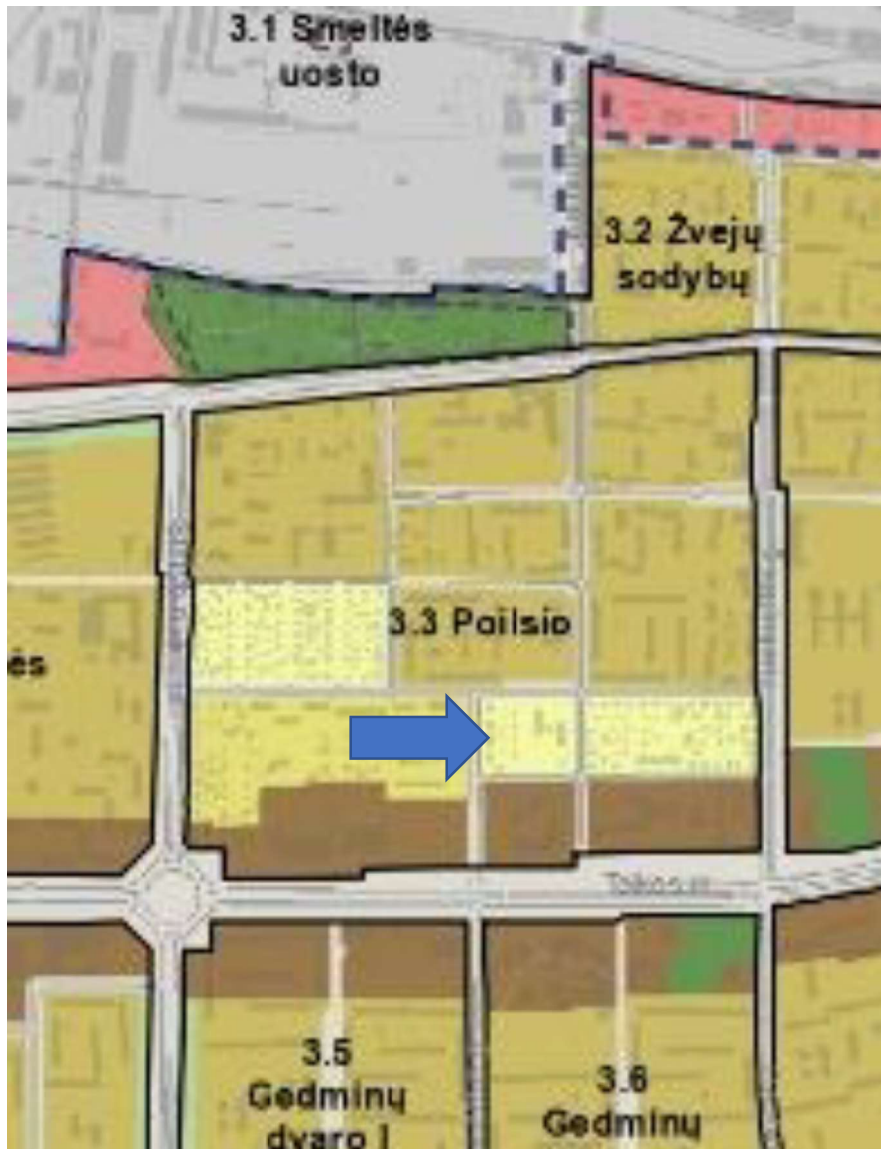
21. Techninė klaida.

Patikslinta Švyturio gatvės tęsinio trasa iki Lideikio gatvės „Gatvių tinklo ir kategorijų bei infrastruktūros plėtros brėžinyje“. **Neesminis koregavimas.**



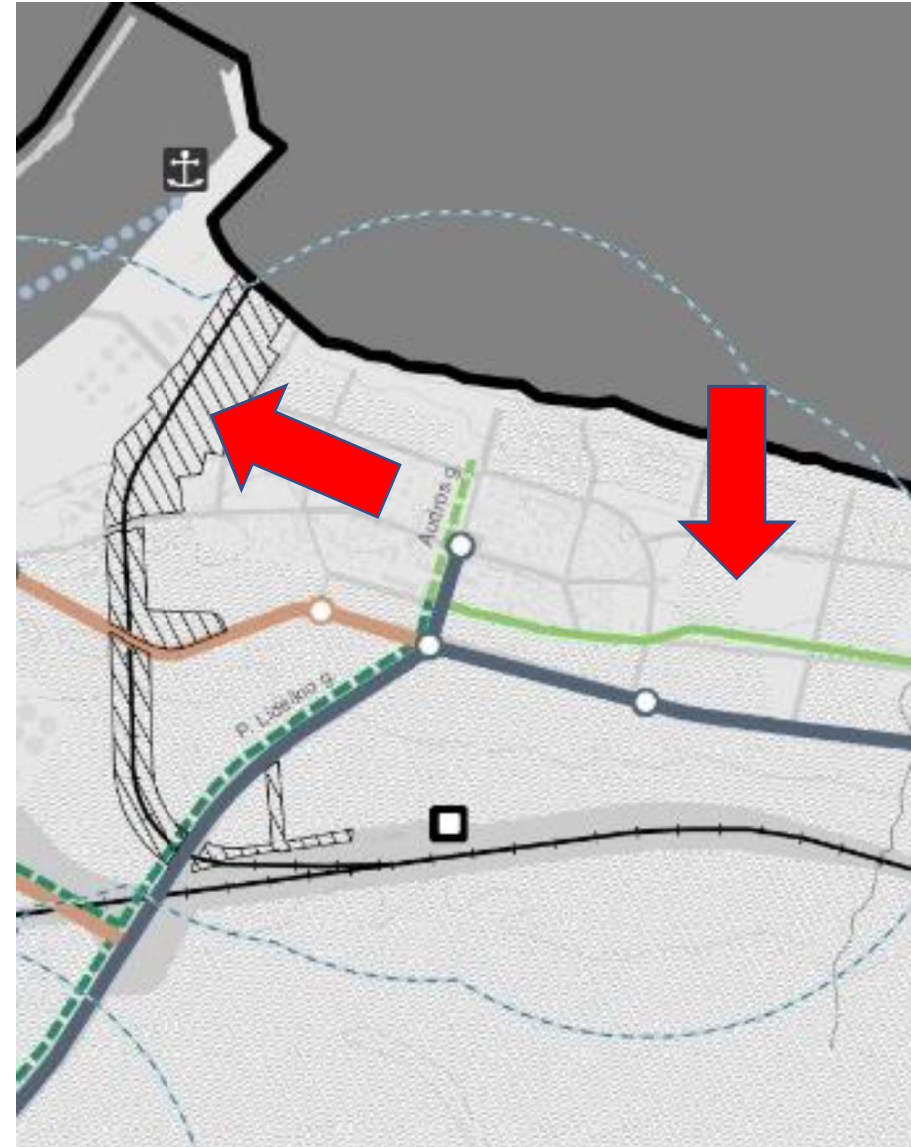
Visuomenės pasiūlymas. Patikslinti užstatomas teritorijas pagal TPD.

8.10 nagrinėjamame rajone patikslinta didelio užstatymo intensyvumo funkcinė zona iki potvynių užliejamų teritorijų ribos. **BP sprendinių esmės nekeičiantis koregavimas.**



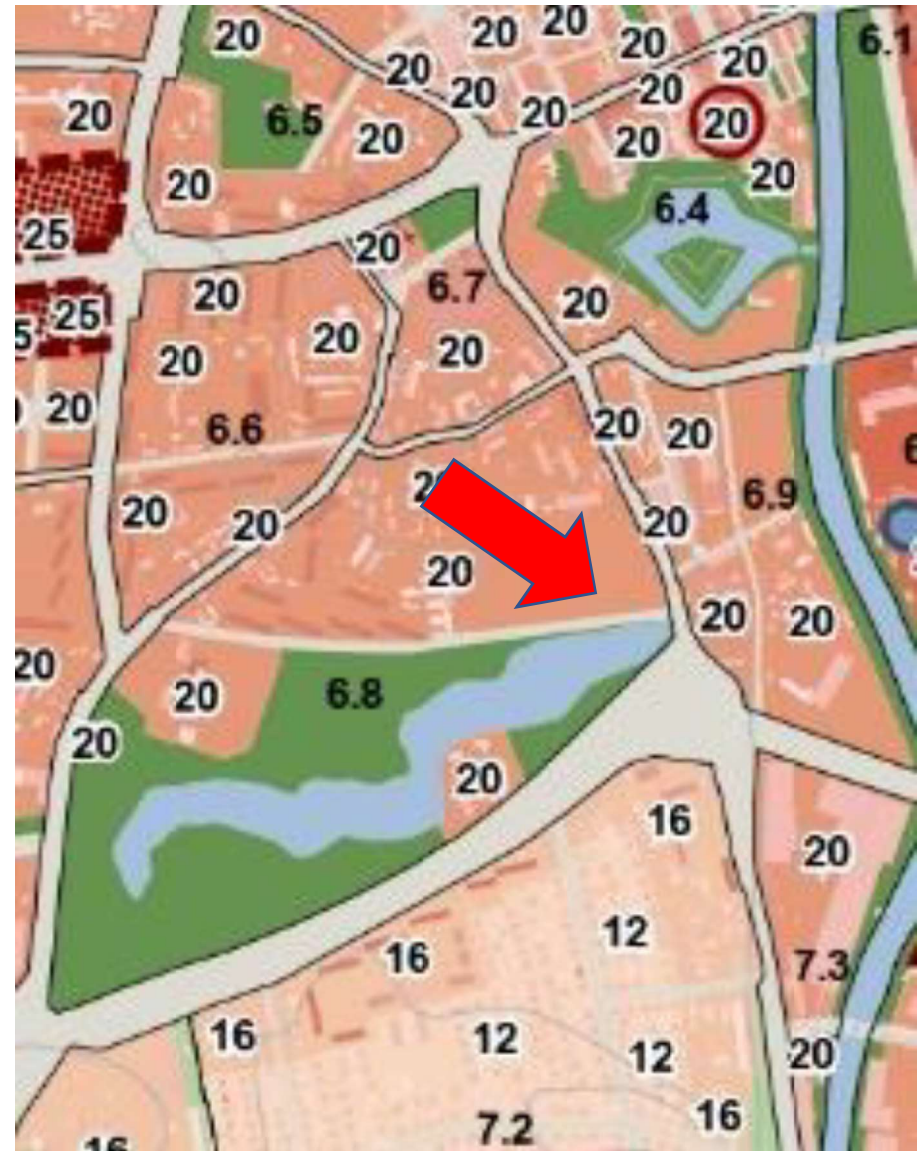
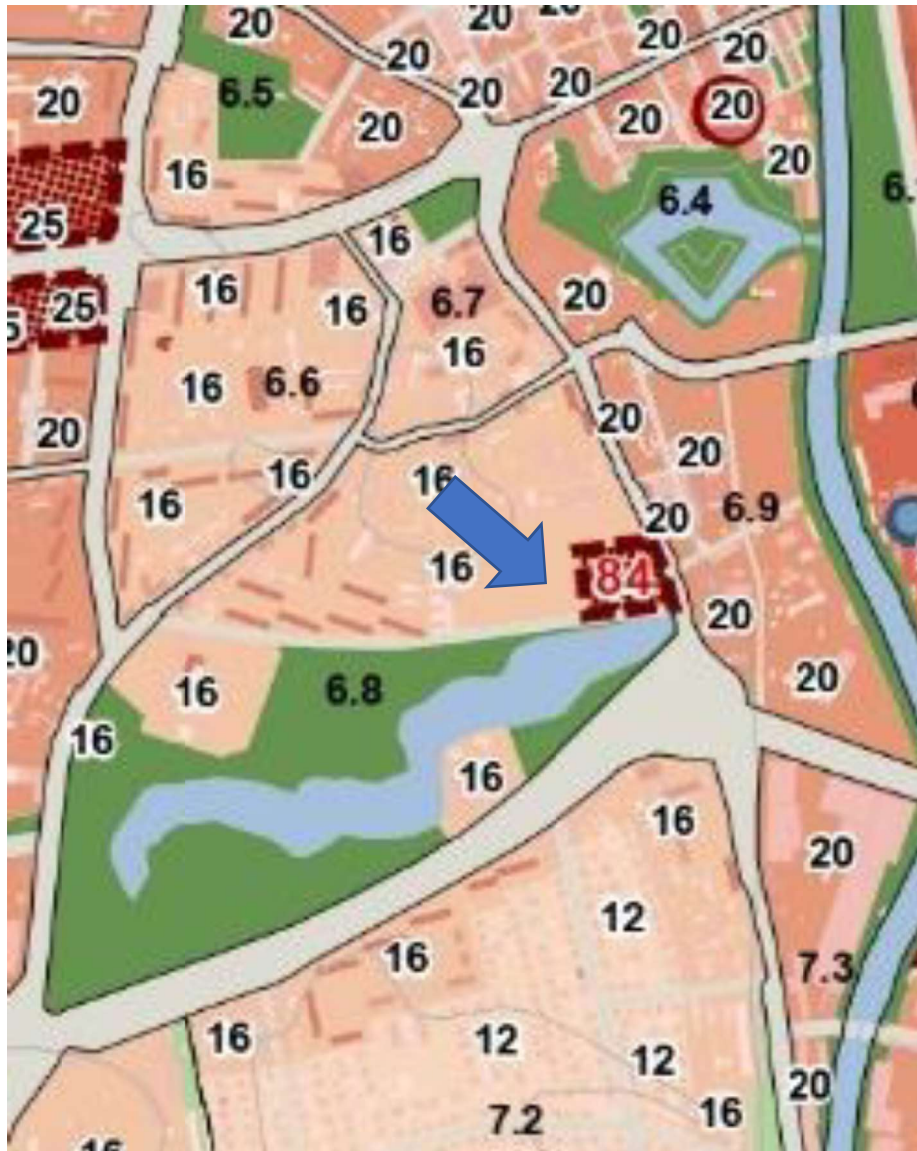
Visuomenės pasiūlymas. Patikslinti funkcinę zoną 3.3 rajone pagal faktą.

3.3 nagrinėjamame rajone patikslinta vidutinio užstatymo intensyvumo funkcinė zona pagal faktą. **Techninė klaida. Neesminis koregavimas.**



Techninė klaida.

Iš brėžinio „Viešojo transporto maršruto tinklo ir dviračių trasų brėžinys“ pašalintas iš kažkur atsiradęs ir klaidinantis atsitiktinių teritorijų žymėjimas ir pataisytas sutartinis koridoriaus pažymėjimas. **Techninė klaida. Neesminis koregavimas.**



Paveldosaugos skyriaus pastaba dėl 6.8 nagrinėjamame rajone nurodyto 84 m pastato aukštumo mažinimo. 6.8 nagrinėjamame rajone 84 m aukštumo nurodytos zonos „Užstatymo aukščio schemoje“ atsisakyta. Į reglamentų lentelę įrašyta pastaba: „Pagal TPD nustatytą 84 m pastato aukštumą tikslinga mažinti“. **Neesminis koregavimas.**

KOREGAVIMAS



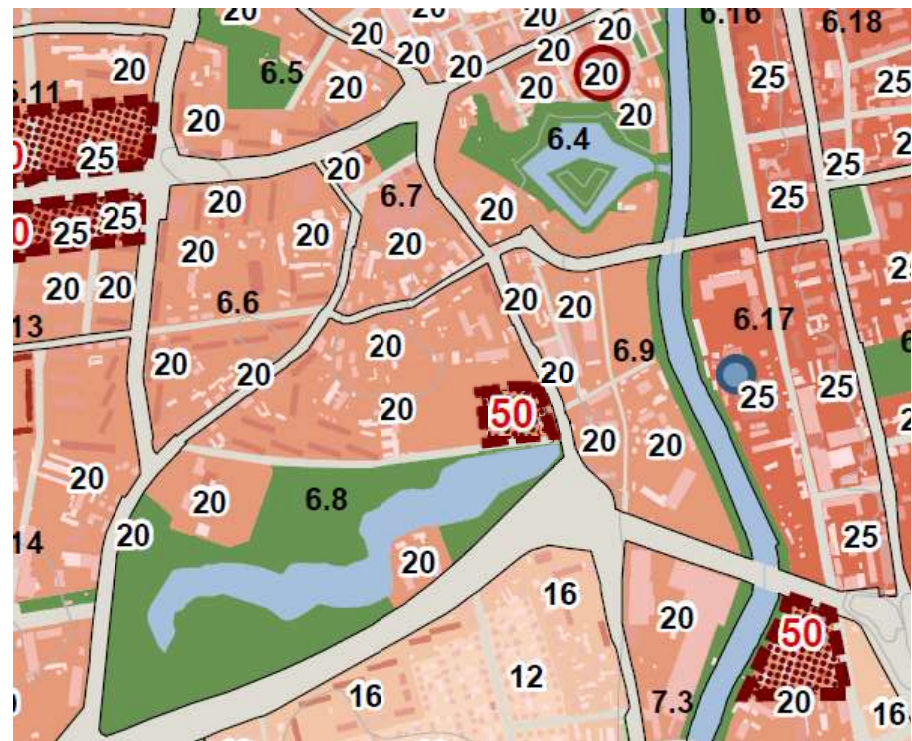
KOREGAVIMAS

Situacija Nr. 30

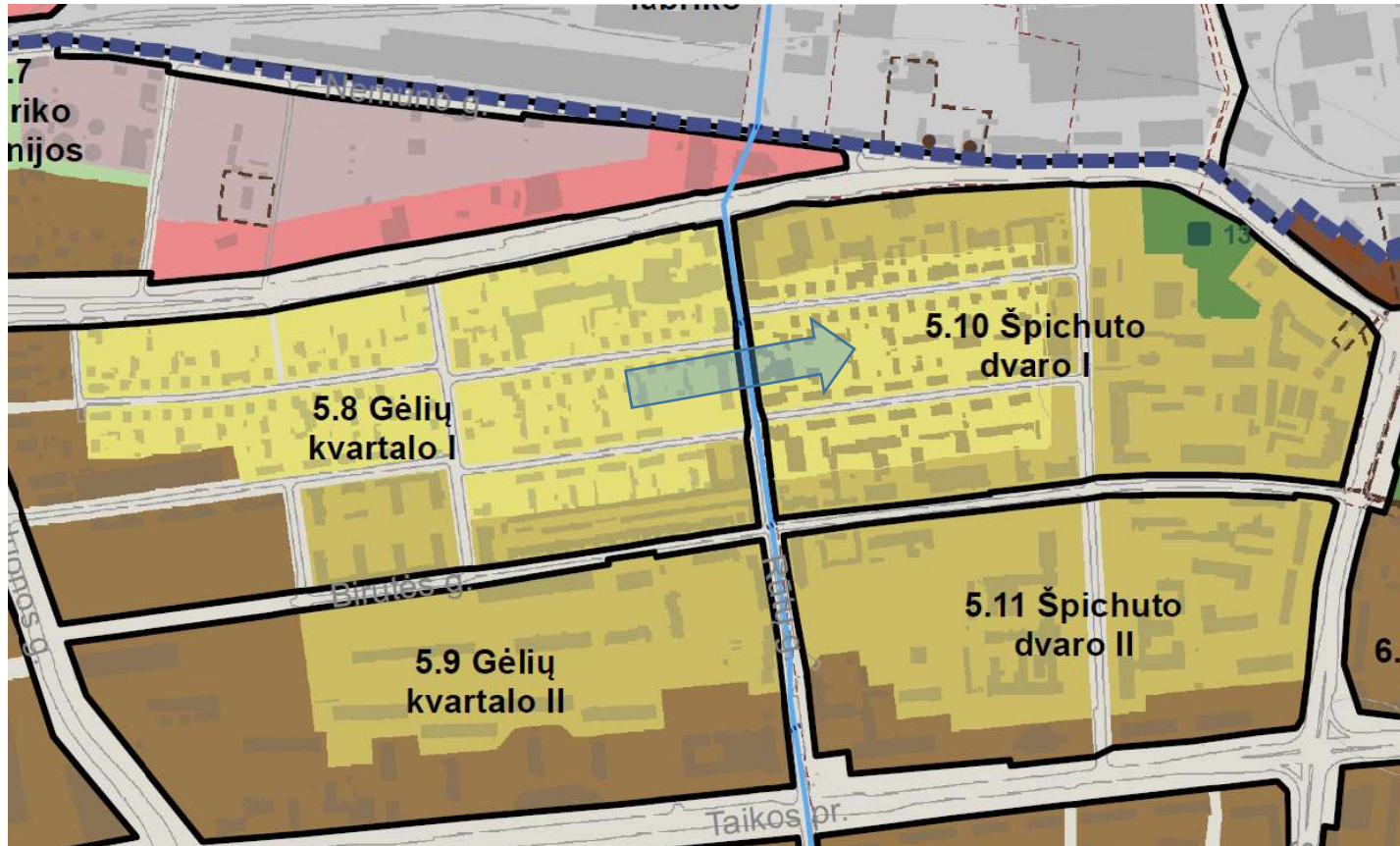
Pagrindinio brėžinio tekstiniai reglamentai

III. BP sprendiniai yra orientuoti į tolesnę teritorijų vystymą. BP nepanaikina galiojančių DP sprendinių. Rengiant naujus teritorijų planavimo dokumentus privaloma vadovautis BP sprendiniais. BP taip pat nepanaikina žemės nuosavybės dokumentuose nurodytų žemės naudojimo būdų ir pobūdžių (rengiant naujus teritorijų planavimo dokumentus, gali būti nustatoma veikla pagal BP reglamentus ~~arba paliekama veikla pagal nustatytą žemės nuosavybės dokumentuose~~). Kol neįgyvendinami BP sprendiniai konkrečiame Nagrinėjamame rajone, visos neužstatytos teritorijos naudojamos pagal esamą paskirtį.

KOREGAVIMAS



KOREGAVIMAS



KOREGAVIMAS

122 psl.

8.4.12 Jei kiltų būtinybė įsisavinti Uosto rezervinę teritoriją, turi būti nustatyta galimybė (t. y. VĮ „Klaipėdos valstybinio jūrų uosto direkcija“ užsakymu atlikus vandenvietės iškėlimo galimybių studiją ir įvertinus techninius – ekonominius parametrus, aplinkosauginius reikalavimus, vandenvietės iškėlimo įtaką geriamojo vandens kokybei ir tiekiamo vandens kainai, įvertinus vandenvietės iškėlimo ir su tuo susijusių esamų vandens tiekimo magistralinių linijų iškėlimo ir naujų linijų statybos finansavimo klausimus) perkelti Klaipėdos miesto 3-iąją vandenvietę.

Klaipėdos valstybinio jūrų uosto rezervinės teritorijos įsisavinimo darbai galėtų būti pradėti tik įrengus naują vandenvietę (4-ąją) ir pradėjus ją eksploatuoti naujoje teritorijoje.

Naujos 4-osios vandenvietės pajėgumas turėtų būti min. 40,0 tūkst. m³/d., su saviosiomis reikmėmis - 44,0 tūkst. m³/d. Didžiausiam geriamojo vandens suvartojimui užtikrinti miesto pietiniame pakraštyje (Žardės rajone) turi būti kartu projektuojami ir statomi nauji arba panaudojami esami iki 20 tūkst. m³ talpos rezervuarai su 3,1 tūkst. m³/h arba 50 tūkst. m³/d pajėgumo trečiojo kėlimo siurblinė. 4-osios vandenvietės suradimui, pastatymui ir pasirengimui ją jungti į Klaipėdos miesto sistemą darbas reikalinga pagal parengtą studiją vykdyti apie 44 tūkst. m³/d pajėgumo 4-osios vandenvietės įrengimą, imant požeminį ir paviršinį vandenį pietinėje užmiesčio dalyje:

- Suformuoti ir išpirkti žemės sklypus: požeminio vandens vandenvietėms, vandens ėmykloms, vandens ruošykloms, antrojo ir trečiojo kėlimo vandens siurblinėms ir rezervuarams tiek Klaipėdos miesto, tiek Klaipėdos rajono teritorijose;
- Suprojektuoti ir pastatyti 40 tūkst. m³/d pajėgumo 4-ąją vandenvietę su vandens ruošimu, transportavimu iki Klaipėdos m., virš 20 tūkst. m³ vandens kaupimu miesto priegose ir trečiojo kėlimo siurbliais, kurie vartotojams tiekty apie 50 tūkst. m³/d geriamojo vandens, kad, panaikinus 3-iąją vandenvietę, nesutrikty Klaipėdos m. aprūpinimas vandeniu;
- Parengti miesto vandentiekio tinklų ir siurblinių hidraulinį modelį, numatant tinklų plėtrą, panaikinus 3-iąją vandenvietę.

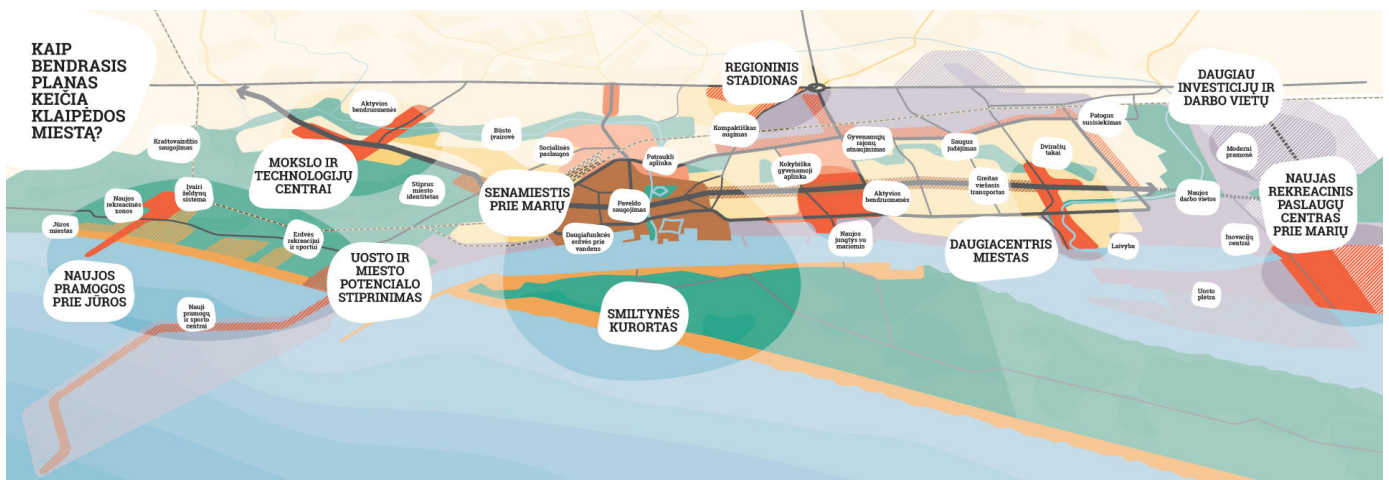
38 psl.

5.9.2	Vandenviečių zona		Vandenvietė – W.	Naudingų iškasenų teritorijos – N. Cucisiek. ir inžinerinių objektų terit. – 11. Suscisiek. ir inžinerinių koridorių terit. – 12.
-------	-------------------	--	------------------	---



KLAIPĖDOS MIESTO BENDROJO PLANO KEITIMAS

29 SAUSIS, 2020



2019 m. gruodžio 16 d. Klaipėdos miesto savivaldybėje vyko Klaipėdos miesto bendrojo plano keitimo sprendinių viešo svarstymo susirinkimas.

Pridedama:



Viešo svarstymo protokolas;



Dalyvių sąrašas;



Pasiūlymų registracijos lapas;



Sprendinių koregavimas ir klaidų ištaisymas visuomenės supažindinimo su sprendiniais metu;

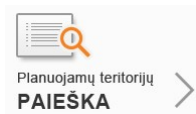
2019-08-14 Klaipėdos miesto savivaldybės administracijos direktoriaus  įsakymas Nr. AD1-1111.

Primename, kad viešas susirinkimas, kurio metu bus viešai supažindinta su Klaipėdos miesto bendrojo plano keitimo konkretizuotais sprendiniais įvyks 2019 m. gruodžio 16 d. 17:00 val., Klaipėdos miesto savivaldybės III a. posėdžių salėje (adresas: Liepų g. 11, Klaipėda). Kviečiame dalyvauti suinteresuotus visuomenės atstovus.

Viešo susirinkimo transliaciją galite stebėti tiesiogiai Youtube kanale: <https://youtu.be/2my8-okGKho>.

Paieška... 

- PAGRINDINIS PUSLAPIS
- APIE SISTEMĄ
- ELEKTRONINĖS PASLAUGOS
- TEISINĖ INFORMACIJA
- D.U.K.
- PAGALBA
- PRANEŠTI APIE KLAIDĄ
- RENGIAMO TP DOKUMENTAI
 - Nuo 2015-10-05 rengiami TP dokumentai
 - Nuo 2014-01-01 iki 2015-10-05 pradėti rengti ar parengti TP dokumentai
 - Valstybės lygmens, valstybei svarbių projektų, specialiojo TPD
 - Savivaldybės/Vietovės lygmens TPD
 - Prisijungimas
- NAUJIENOS
- STATISTIKA
- PRISIJUNGTI



KLAIPĖDOS M. SAV. TPD

Klaipėdos m. - Savivaldybės lygmens bendrieji planai

[← Grįžti atgal](#)

KLAIPĖDOS Miesto bendrojo plano, patvirtinto Klaipėdos miesto savivaldybės Tarybos 2007 m. balandžio 5 d. sprendimu Nr. T2-110 "Dėl Klaipėdos miesto bendrojo plano patvirtinimo" KEITIMAS.

Rengimo pradžios data: 2015 m.

TPD rūšis: kompleksinis

Būseną: rengiamas

Registracijos TPD registre Nr.: -

Parengiamo etapo dokumentai:

- Klaipėdos miesto savivaldybės tarybos 2015 m. vasario 19 d. sprendimas Nr. T2-16 "Dėl Klaipėdos miesto bendrojo plano keitimo pradžios ir planavimo tikslų nustatymo" ([PDF](#));
- Planavimo darbų programa ([PDF](#));
- Teritorijų planavimo sąlygos ([PDF](#));
- Viešinio pranešimas ([nuoroda](#), [PDF](#));
- Pritarimas parengiamo etapo sprendiniams ([PDF](#));

Rengimo etapas:

Esamos būklės įvertinimo dokumentai ([nuoroda](#)):

- Aiškinamasis raštas ([PDF](#));
- Išorės struktūros brėžinys ([PDF](#));
- Funkcinės struktūros brėžinys ([PDF](#));
- Architektūrinės erdvinės struktūros brėžinys ([PDF](#)), panoramos ([PDF](#));
- Užstatymo tankumo brėžinys ([PDF](#));
- Užstatymo intensyvumo brėžinys ([PDF](#));
- Užstatymo aukščio brėžiniai metrais ([PDF](#));
- Gamtinės struktūros brėžinys ([PDF](#));
- Kraštovaizdžio morfologinės struktūros brėžinys ([PDF](#));
- NKP objektų sklaidos brėžinys ([PDF](#));
- Socialinės ir kultūrinės infrastruktūros brėžinys ([PDF](#));
- Rekreacinių objektų ir teritorijų sklaidos brėžinys ([PDF](#));
- Darbo vietų sklaidos brėžinys ([PDF](#));
- Esamos susisiekimo infrastruktūros brėžinys ([PDF](#));
- Ūkinės veiklos infrastruktūros objektų apsaugos zonos ir SAZ apribojimų brėžinys ([PDF](#));
- Probleminių arealų brėžinys ([PDF](#));
- Priedai ([PDF](#)).

Klaipėdos miesto savivaldybės administracijos 2017 m. kovo 14 d. raštas Nr. (4.39.)-R2-749 ([PDF](#));

Pritarimas Klaipėdos miesto bendrojo plano keitimo koncepcijos variantui (teritorijos raidos alternatyvai) (sprendimas [PDF](#), schema [PDF](#));

Parengta koncepcija ir SPAV ataskaita ([nuoroda](#), [PDF](#));

Informacinis pranešimas apie parengtą SPAV ataskaitą ([nuoroda](#), [PDF](#));

Klaipėdos miesto bendrojo plano keitimo koncepcijos ir strateginio pasekmių aplinkai vertinimo (SPAV) ataskaitos viešo svarstymo susirinkimo protokolas ([PDF](#));

Pritarta Klaipėdos miesto bendrojo plano keitimo koncepcijai Klaipėdos miesto savivaldybės administracijos direktoriaus 2019 m. kovo 18 d. įsakymu Nr. AD1-477 „Dėl Klaipėdos miesto bendrojo plano keitimo koncepcijos“ pritarė Klaipėdos miesto bendrojo plano keitimo koncepcijai ([nuoroda](#), [PDF](#));

Bendrojo plano keitimo sprendiniai:

- Aiškinamasis raštas ([PDF](#));
- Pagrindinis brėžinys ([PDF](#));
- Pagrindinio brėžinio reglamentų lentelė ([PDF](#));
- Gyvenamųjų teritorijų brėžinys ([PDF](#));
- Kraštovaizdžio apsaugos ir tvarkymo brėžinys ([PDF](#));
- Kultūros vertybių apsaugos ir tvarkymo brėžinys ([PDF](#));
- Gatvių tinklo ir kategorijų bei infrastruktūros plėtros brėžinys ([PDF](#));
- Viešojo transporto maršruto tinklo ir dviračių trasų brėžinys ([PDF](#));
- Elektros tiekimo sistemos brėžinys ([PDF](#));
- Dujų tiekimo sistemos brėžinys ([PDF](#));
- Šilumos tiekimo sistemos brėžinys ([PDF](#));
- Vandens tiekimo sistemos brėžinys ([PDF](#));
- Buitinių nuotekų tvarkymo sistemos brėžinys ([PDF](#));
- Paviršinių (lietaus) nuotekų tvarkymo sistemos brėžinys ([PDF](#));
- Užstatymo aukščio schema ([PDF](#));
- Užstatymo intensyvumo schema ([PDF](#));
- Prekybos objektų sklaidos schema ([PDF](#));
- Teritorijos plėtojimo būdų schema ([PDF](#));
- Įgyvendinimo prioritetų schema ([PDF](#)).

Pritarimas rengimo etapo sprendiniams ([nuoroda](#), [PDF](#));

Baigiamasis etapas:

- Pranešimas apie susipažinimo, konsultavimosi ir viešo svarstymo tvarką, vietą bei laiką ([nuoroda](#), [PDF](#));
- Viešo svarstymo protokolas ([PDF](#)), dalyvių sąrašas ([PDF](#)), pasiūlymų registracijos lapas ([PDF](#)), įsakymas dėl įgaliojimo ([PDF](#));
- Sprendinių koregavimas ir klaidų ištaisymas visuomenės supažindinimo su sprendiniais metu ([PDF](#)).

BUS ATLIEKAMA GYVENTOJŲ APKLAUSA

03 KOVAS, 2016



Š. m. kovo 5 d. Klaipėdos miesto savivaldybės užsakymu bus pradėdama uostamiesčio gyventojų apklausa, kurios tikslas – išsiaiškinti gyventojų nuomonę apie jų gyvenamąjį rajoną bei lūkesčius dėl rajono ir miesto vystymo ateityje.

Šis gyventojų nuomonės tyrimas – Klaipėdos miesto bendrojo plano keitimo dalis. Miesto bendrasis planas keičiamas siekiant stiprinti miesto reikšmę, gerinti būsto ir gyvenamosios aplinkos kokybę, plėtoti socialinę infrastruktūrą, užtikrinti susisiekimo plėtrą ir saugoti bei tinkamai tvarkyti gamtos ir kultūros paveldo vertybes.

Urbanistikos skyriaus vedėjos Mildos Žekonytės teigimu, kad darbas būtų sėkmingas, labai svarbi Klaipėdos gyventojų nuomonė apie miestą. „Norime sužinoti gyventojų nuomonę apie gyvenimo, darbo ir poilsio sąlygas jame, išsiaiškinti jų viziją, kaip miestas turėtų vystytis ir atrodyti ateityje. Todėl maloniai prašome gyventojų geranoriškumo bendradarbiaujant su tyrimo atlikėjais ir skirti šiek tiek savo laiko atsakant į tyrimo klausimus Klaipėdos miesto labui,“ – sakė M. Žekonytė.

Apklausa bus atliekama tiesioginio interviu būdu gyventojų namuose, apklausas atliekantys asmenys turės darbuotojų pažymėjimus. Ją atliks gyventojų nuomonės ir rinkos tyrimų bendrovė „RAIT“, kuri apklaus 750 miesto gyventojų.

Pagal socialinių tyrimų metodiką reprezentatyvi apklausa atliekama gyvai apklausiant respondentus (ne internetinė apklausa), kad nebūtų iškreipiama nustatyta respondentų imtis (pagal amžių, lytį ir kt.) ir interviuotojai galėtų užtikrinti apklausos užpildymo kokybę. Respondentai bus atrenkami pagal tam tikrą nustatytą atrankos metodą (pvz. užeinama į kiekvieno namo kas 3-ią butą, nuosavų namų kvartale – į kas 2-ą namą). Kad apklausoje galėtų dalyvauti visų amžiaus grupių žmonės, taip pat ir dirbantieji, darbo dienomis apklausa bus atliekama nuo 17 val., savaitgaliais – nuo 10 val.

 [Apklausos anketa](#)

KOMENTARAI

Klaipėdos miesto bendrojo plano keitimo esamos būklės ir visuotinės gyventojų apklausos pristatymas

01 LIEPA, 2016

Kviečiame šių metų liepos 12 d. 13 val. dalyvauti Klaipėdos miesto bendrojo plano keitimo esamos būklės ir visuotinės gyventojų apklausos pristatyme. Pristatymas vyks Klaipėdos miesto savivaldybės administracijos Tarybos salėje (III aukštas, Liepų g. 11).

Informacija apie bendrojo plano keitimą:

Planavimo tikslai ir uždaviniai – nurodyti Klaipėdos miesto bendrojo plano keitimo planavimo darbų programoje, patvirtintoje Klaipėdos miesto savivaldybės administracijos direktoriaus 2015 m. balandžio 1 d. įsakymu Nr. AD1-885, skyriuje III. „Bendrojo plano tikslai ir uždaviniai“ (*/lit/img/5000*).

Planavimo organizatorius – Klaipėdos miesto savivaldybės administracijos direktorius, Liepų g. 11, 91502 Klaipėda, tel. (8 46) 39 62 27, el. paštas planavimas@klaipeda.lt. Informaciją teikia Urbanistikos skyriaus vedėja Milda Žekonytė tel. (8 46) 39 60 24, el. paštas milda.zekonyte@klaipeda.lt.

Plano rengėjas – UAB „Urbanistika“ jungtinėje veikloje su UAB „Sweco Lietuva“, Goštauto g. 8, 01108 Vilnius, tel. (8 5) 26 19024, el. paštas info@urbanistika.lt, www.urbanistika.lt. Projekto vadovė: Andželika Kažienė, tel. (8 5) 212 0269, el. paštas andzelika.kaziene@urbanistika.lt, informaciją teikia projekto vadovas - koordinatorius Mindaugas Grabauskas, tel. (8 5) 231 2455, el. paštas mindaugas.grabauskas@urbanistika.lt.

Planavimo terminai – 2015-2017 m.

Pasiūlymų teikimas: pasiūlymus dėl teritorijų planavimo dokumento visuomenė gali teikti raštu planavimo organizatoriui (adresu Liepų g. 11, 91502 Klaipėda ir (ar) el. paštu planavimas@klaipeda.lt) per visą teritorijų planavimo dokumento rengimo laiką iki viešo susirinkimo pabaigos, apie kurį bus paskelbta atskirai.

Visa informacija apie projekto rengimo eigą skelbiama internetiniuose tinklapiuose: <http://www.klaipeda.lt>; <http://www.tpdri.lt>.

KLAIPĖDOS MIESTO BENDROJO PLANO KEITIMO ESAMOS BŪKLĖS IR VISUOTINĖS GYVENTOJŲ APKLAUSOS PRISTATYMAS

07 LIEPA, 2016



Kviečiame šių metų liepos 12 d. 13 val. dalyvauti Klaipėdos miesto bendrojo plano keitimo esamos būklės ir visuotinės gyventojų apklausos pristatyme. Pristatymas vyks Klaipėdos miesto savivaldybės administracijos tarybos posėdžių salėje (III aukštas, Liepų g. 11).

Informacija apie bendrojo plano keitimą:

Planavimo tikslai ir uždaviniai – nurodyti Klaipėdos miesto bendrojo plano keitimo planavimo darbų programoje, patvirtintoje Klaipėdos miesto savivaldybės administracijos direktoriaus 2015 m. balandžio 1 d. įsakymu Nr. AD1-885, skyriuje III. „Bendrojo plano tikslai ir uždaviniai“ (*/lit/img/5000*).

Planavimo organizatorius – Klaipėdos miesto savivaldybės administracijos direktorius, Liepų g. 11, 91502 Klaipėda, tel. (8 46) 39 62 27, el. paštas planavimas@klaipeda.lt. Informaciją teikia Urbanistikos skyriaus vedėja Milda Žekonytė tel. (8 46) 39 60 24, el. paštas milda.zekonyte@klaipeda.lt.

Plano rengėjas – UAB „Urbanistika“ jungtinėje veikloje su UAB „Sweco Lietuva“, Goštauto g. 8, 01108 Vilnius, tel. (8 5) 26 19024, el. paštas info@urbanistika.lt, www.urbanistika.lt. Projekto vadovė: Andželika Kažienė, tel. (8 5) 212 0269, el. paštas andzelika.kaziene@urbanistika.lt, informaciją teikia projekto vadovas - koordinatorius Mindaugas Grabauskas, tel. (8 5) 231 2455, el. paštas mindaugas.grabauskas@urbanistika.lt.

Planavimo terminai – 2015-2017 m.

Pasiūlymų teikimas: pasiūlymus dėl teritorijų planavimo dokumento visuomenė gali teikti raštu planavimo organizatoriui (adresu Liepų g. 11, 91502 Klaipėda ir (ar) el. paštu planavimas@klaipeda.lt) per visą teritorijų planavimo dokumento rengimo laiką iki viešo susirinkimo pabaigos, apie kurį bus paskelbta atskirai.

Visa informacija apie projekto rengimo eigą skelbiama internetiniuose tinklapiuose: <http://www.klaipeda.lt>; <http://www.tpdri.lt>.

KOMENTARAI

Vieša koncepcijos brėžinių ekspozicija vyks nuo š. m. gegužės 23 d. iki birželio 15 d. Klaipėdos miesto savivaldybės (adresu: Liepų g. 11, Klaipėda) I a. skelbimų lentoje, su SPAV ataskaitos ir koncepcijos aiškinamojo rašto dokumentacija minėtu laikotarpiu bus galima susipažinti 116 kab.

Supažindinimo su SPAV ataskaita ir koncepcija viešas susirinkimas įvyks š. m. birželio 15 d. 14.00 val. Klaipėdos miesto savivaldybės III a. posėdžių salėje (adresu: Liepų g. 11, Klaipėda). Kviečiame dalyvauti suinteresuotus visuomenės atstovus.

Klaipėdos miesto bendrojo plano keitimo strateginio pasekmių aplinkai vertinimo (SPAV) ataskaita.  [Ataskaita](#)

Informuojame, kad Klaipėdos miesto savivaldybės teritorijos bendrojo plano sprendinių įgyvendinimo stebėsenos (monitoringo) metu ir galiojančio bendrojo plano keitimo metu gauti pasiūlymai yra registruoti nustatyta tvarka ir jie bus nagrinėjami sprendinių konkretizavimo metu, todėl teikti papildomų pasiūlymų tais pačiais klausimais nėra tikslinga.

Planavimo organizatorius – Klaipėdos miesto savivaldybės administracijos direktorius, Liepų g. 11, 91502 Klaipėda, tel. (8 46) 396 024, faks. (8 46) 410 047, el. p. planavimas@klaipeda.lt, interneto svetainė www.klaipeda.lt.


Bendrojo plano rengėjai - UAB „Urbanistika“ jungtinėje veikloje su UAB „Sweco Lietuva“, Žalgirio g. 90, 09303 Vilnius, tel. (8 5) 261 9024, el. p. info@urbanistika.lt, interneto svetainė www.urbanistika.lt. Projekto vadovė: Andželika Kažienė, tel. (8 5) 212 0269, el. p. andzelika.kaziene@urbanistika.lt. Informaciją apie koncepciją teikia PDV Saulius Motieka, el. p. saulius.motieka@urbanistika.lt, tel. Nr. (8 5) 261 9024.


Plano SPAV dokumentų rengėjas – UAB „Sweco Lietuva“, V. Gerulaičio g.1, 08200 Vilnius, tel. (8 5) 26 22 621, faks. (8 5) 261 7507, el. p. info@sweco.lt, interneto svetainė www.sweco.lt. Informaciją teikia PDV Vytautas Belickas el. p. vytautas.belickas@sweco.lt, tel. Nr. (8 5) 279 6088.

Taip pat informuojame, kad visa informacija apie projekto rengimo eigą skelbiama internetiniuose tinklapiuose:

<https://www.klaipeda.lt/lt/lit-img-5000>,

https://www.tpdris.lt/web/guest/klaipedos-m/-/asset_publisher/YCfU2W2cgbHg/content/klaipedos-m-savivaldybes-lygmens-bendrieji-planai?redirect=http%3A%2F%2F10.10.52.52%2Fweb%2Fguest%2Fklaipedos-m.%3Fp_p_id%3D101_INSTANCE_YCfU2W2cgbHg%26p_p_lifecycle%3D0%26p_p_state%3Dnormal%26p_p_mode%26p_p_col_count%3D1.

Atliktas Klaipėdos miesto bendrojo plano keitimo koncepcijos ekspertinis vertinimas, kurį atliko urbanistikos ir teritorijų planavimo, susisiekimo, nekilnojamojo kultūros paveldo ir aplinkosaugos specialistų grupė.  [Vertinimas](#)

Klaipėdos miesto bendrojo plano keitimo rengėjų ir planavimo organizatoriaus komentarai Klaipėdos miesto bendrojo plano keitimo koncepcijos ekspertiniam vertinimui, kuriame pateikta informacija kaip atsižvelgta į vertinimo pastabas ir pasiūlymus.  [Komentaras](#)

Dėmesio Klaipėdos miesto savivaldybės administracijos internetiniame puslapyje www.klaipeda.lt Klaipėdos miesto žemėlapyje galite rasti visus visuomenės pasiūlymus susijusius su Klaipėdos miesto bendrojo plano keitimu (sluoksnyje – pasiūlymai Bendrojo plano keitimui (Informacija nuolat pildoma).


Kviečiame visuomenę teikti pasiūlymus raštu planavimo organizatoriui ([adresu Liepų g. 11, 91502 Klaipėda](mailto:planavimas@klaipeda.lt) ir (ar) el. paštu planavimas@klaipeda.lt) per visą teritorijų planavimo dokumento rengimo laiką iki viešo susirinkimo pabaigos, apie kurį bus paskelbta atskirai.

Visą informaciją apie Klaipėdos miesto bendrojo plano keitimą galite rasti - <http://www.klaipeda.lt/lit/img/5000>.



Lietuvos architektų sąjunga
Klaipėdos apskrities organizacija

18 06 05 Architektų klubas kviečia padiskutuoti apie Klaipėdos miesto bendrojo plano koncepciją



Šį penktadienį, birželio 8 d. 14 val., Architektų klubas kviečia padiskutuoti apie Klaipėdos miesto bendrojo plano koncepciją.

Diskusijoje dalyvauja projekto vadovas Saulius Motieka (UAB „Urbanistika“) ir Klaipėdos m. savivaldybės administracijos Urbanistinės plėtros departamento Urbanistikos skyriaus vedėja Mantė Černiūtė Amšiejienė.

Renginį moderuoja architektas Mantas Daukšys.

Maloniai laukiame Jūsų LASKAO salėje Bažnyčių g. 6-1, Klaipėda (III a.).


Susipažinti su parengta koncepcija galima čia (<https://www.klaipeda.lt/lt/teritoriju-planavimas/urbanistinio-planavimo-programa/klaipedos-miesto-bendrojo-plano-keitimas/2590>).

Atgal į sąrašą (<http://architektams.lt/architektu-klubas>)

RENGINIAI

LEIDINIAI "KLAIPĖDOS ARCHITEKTŪRA"

RĖMĖJAI IR PARTNERIAI



© 2016 Lietuvos architektų sąjunga Klaipėdos apskrities organizacija.

Web dizainas ir programavimas: emotion (<http://www.emotion.lt>)

Kviečiame dalyvauti Klaipėdos bendrojo plano rengime!

04 BIRŽELIS, 2019



Klaipėdos miesto savivaldybė, bendradarbiaudama su Lietuvos architektų sąjungos Klaipėdos apskrities organizacija, kviečia gyventojus į renginių ciklą, skirtą papildomam rengiamo bendrojo plano viešinimui. Renginių ciklo metu numatomi keturi susitikimai - diskusijos su miesto rajonų grupių gyventojais ir konferencija, skirta susipažinti su rengiamo bendrojo plano preliminariais sprendimais bei plačiau pažvelgti į tokio tipo dokumento rengimo reikšmę miesto ir šalies kontekste.

Susitikimai su gyventojais. Pajūrio, Danės, Baltijos ir Marių rajonų grupių gyventojai kviečiami į susitikimus - diskusijas, kurių metu bus pristatomi bendrojo plano preliminarūs sprendiniai, trumpai apžvelgiamas teritorijos charakteris bei aptariami kiekvienai iš rajonų grupių gauti pasiūlymai bendrojo plano rengimo laikotarpiu. Susitikimų su gyventojais metu organizatoriai kvies į diskusiją, kurios metu gyventojai galės užduoti klausimus ir teikti pasiūlymus plano rengėjams ir Klaipėdos miesto savivaldybės administracijos atstovams.

Susitikimai su gyventojais vyks Klaipėdos miesto savivaldybės posėdžių salėje (Liepų g.11, Klaipėda, III aukštas), Numatomi susitikimų laikai:

Marių rajonų grupė	2019 06 17, 17.30 - 19.30 val.
Baltijos rajonų grupė	2019 06 18, 17.30 - 19.30 val.
Danės rajonų grupė	2019 06 19, 17.30 - 19.30 val.
Pajūrio rajonų grupė	2019 06 20, 17.30 - 19.30 val.

Kviečiame teikti paraiškias pranešimams rengiamo Klaipėdos bendrojo plano temomis, kurias atrinkti pranešėjai pristatys susitikimų su gyventojais metu.

Vorintys rengti pranešimus kviečiame užpildyti anketą: <http://bit.do/eTMNE>

Paraiškų teikimo terminas: 2019 06 12 17.00 val.

Konferencija. Konferencijos pranešėjai kvies plačiau pažvelgti į bendrojo plano esmę, jo rengimo procesus, sąlyčio taškus su kitais lygiagrečiai rengiamais dokumentais. Taip pat numatoma apibendrinti Klaipėdos miesto bendrojo plano preliminarius sprendinius, apžvelgti bendrojo plano keitimo pasiūlymus bei pristatyti susitikimų su bendruomenėmis išvadas.

Konferencijos vieta: Klaipėdos miesto savivaldybės posėdžių salėje (Liepų g.11, Klaipėda, III aukštas)

Konferencijos laikas: 2019 liepos 3 d. 10.00 - 13.00 val.

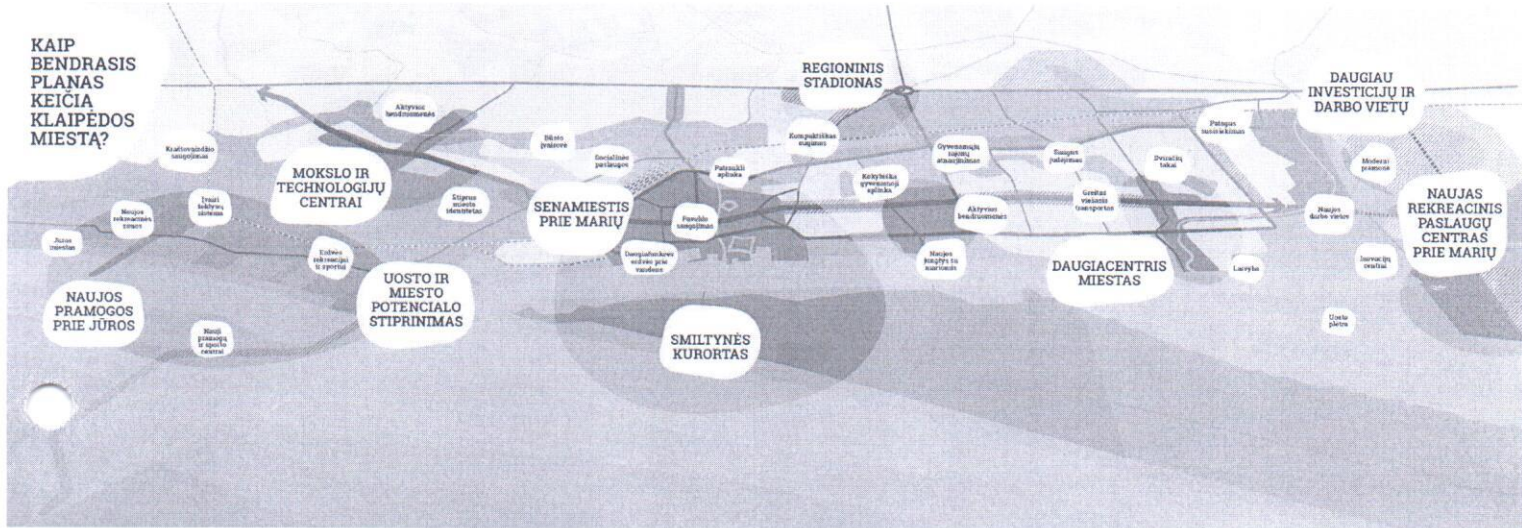
Facebook renginio nuoroda: <https://www.facebook.com/events/2352773475050763/>

Šiamesnė informacija apie renginius prisegtame dokumente ( BP_Viesinimas_kvietimas.pdf)

Kylant klausimams kviečiame susisiekti elektroniniu paštu laskao.klaipeda@gmail.com ir planavimas@klaipeda.lt

KLAIPĖDOS MIESTO BENDROJO PLANO KEITIMAS

04 BIRŽELIS, 2019



kviečiame dalyvauti Klaipėdos bendrojo plano rengime !

Klaipėdos miesto savivaldybė, bendradarbiaudama su Lietuvos architektų sąjungos Klaipėdos apskrities organizacija, kviečia gyventojus į renginių ciklą, skirtą papildomam rengiamo bendrojo plano viešinimui. Renginių ciklo metu numatomi keturi susitikimai - diskusijos su miesto rajonų grupių gyventojais ir konferencija, skirta susipažinti su rengiamo bendrojo plano preliminariais sprendimais bei plačiau pažvelgti į tokio tipo dokumento rengimo reikšmę miesto ir šalies kontekste.

Susitikimai su gyventojais. Pajūrio, Danės, Baltijos ir Marių rajonų grupių gyventojai kviečiami į susitikimus - diskusijas, kurių metu bus pristatomi bendrojo plano preliminarūs sprendiniai, trumpai apžvelgiamas teritorijos charakteris bei aptariami kiekvienai iš rajonų grupių gauti pasiūlymai bendrojo plano rengimo laikotarpiu. Susitikimų su gyventojais metu organizatoriai kvies į diskusiją, kurios metu gyventojai galės užduoti klausimus ir teikti pasiūlymus plano rengėjams ir Klaipėdos miesto savivaldybės administracijos atstovams.

Susitikimai su gyventojais vyks Klaipėdos miesto savivaldybės posėdžių salėje (Liejų g.11, Klaipėda, III aukštas), Numatomi susitikimų laikai:

- Marių rajonų grupė 2019 06 17, 17.30 - 19.30 val.
- Baltijos rajonų grupė 2019 06 18, 17.30 - 19.30 val.
- Danės rajonų grupė 2019 06 19, 17.30 - 19.30 val.
- Pajūrio rajonų grupė 2019 06 20, 17.30 - 19.30 val.

Kviečiame teikti paraiškas pranešimams rengiamo Klaipėdos bendrojo plano temomis, kurias atrinkti pranešėjai pristatys susitikimų su gyventojais metu.

Norintys rengti pranešimus kviečiame užpildyti anketą: <http://bit.do/eTMNE>

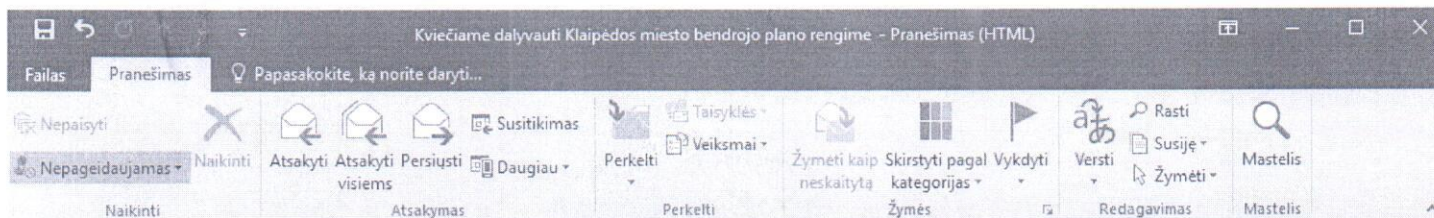
Paraiškų teikimo terminas: **2019 06 12 17.00 val.**

Konferencija. Konferencijos pranešėjai kvies plačiau pažvelgti į bendrojo plano esmę, jo rengimo procesus, sąlyčio taškus su kitais lygiagrečiai rengiamais dokumentais. Taip pat numatoma apibendrinti Klaipėdos miesto bendrojo plano preliminarius sprendinius, apžvelgti bendrojo plano keitimo pasiūlymus bei pristatyti susitikimų su bendruomenėmis išvadas.

Konferencijos vieta: Klaipėdos miesto savivaldybės posėdžių salėje (Liejų g.11, Klaipėda, III aukštas).

Konferencijos laikas: 2019 liepos 3 d. 10.00 - 13.00 val.

Facebook renginio nuoroda: <https://www.facebook.com/events/2352773475050763/>



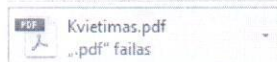
an 2019-06-04 13:53

Julija Kuznecova

Kviečiame dalyvauti Klaipėdos miesto bendrojo plano rengime

Kam

Nematoma kopija 'aidas.zandovas@gmail.com'; 'studija33@s33.lt'; 'tameka.kl@gmail.com'; 'info@lidl.lt'; 'info@mediena.lt'; 'raisapopova@gmail.ru'; 'apoli@apoli.lt'; 'invest@transekspedicija.lt'; 'paupiubendruomene@gmail.com'; 'Rasa Arcišauskienė'; 'laura.prokuraityte@mil.lt'; 'info@frezija.lt'; 'a.lygnugaris@vinvesta.com'; 'sandyte11@gmail.com'; Algirdas Grublys; 'bega@bega.lt'; 'tkurija@gmail.com'; 'info@spdegal.lt'; 'info.klaipeda@grigeo.lt'; 'paulius.naujokas@gmail.com'; 'info@ljs.lt'; 'tomas.banys@akropolis.lt'; 'info@pasakele.lt'; 'info@ckt.lt'; 'info@keltas.lt'; 'info@apsaga.lt'; 'gleksinija2@gmail.com'; 'info@ljkka.lt'; 'info@agriciaus.lt';



Kviečiame dalyvauti Klaipėdos miesto bendrojo plano rengime

Klaipėdos miesto savivaldybė, bendradarbiaudama su Lietuvos architektų sąjungos Klaipėdos apskrities organizacija, kviečia gyventojus į renginių ciklą, skirtą papildomam rengiamo bendrojo plano viešinimui. Renginių ciklo metu numatomi keturi susitikimai - diskusijos su miesto rajonų grupių gyventojais ir konferencija, skirta susipažinti su rengiamo bendrojo plano preliminariais sprendiniais bei plačiau pažvelgti į tokio tipo dokumento rengimo reikšmę miesto ir šalies kontekste.

Susitikimai su gyventojais vyks Klaipėdos miesto savivaldybės posėdžių salėje (Liepų g. 11, Klaipėda, III aukštas), Numatomi susitikimų laikai:

Marių rajonų grupė	2019 06 17, 17.30 - 19.30 val.
Baltijos rajonų grupė	2019 06 18, 17.30 - 19.30 val.
Danės rajonų grupė	2019 06 19, 17.30 - 19.30 val.
Pajūrio rajonų grupė	2019 06 20, 17.30 - 19.30 val.

Kviečiame teikti paraiškas pranešimams rengiamo Klaipėdos miesto bendrojo plano temomis, kurias atrinkti pranešėjai pristatys susitikimų su gyventojais metu.

Norinčius rengti pranešimus kviečiame užpildyti anketą: <http://bit.do/e/TMNE>

Paraiškų teikimo terminas: **2019 06 12 17.00 val.**

Facebook renginio nuoroda: <https://www.facebook.com/events/2352773475050763/>

Išsamesnė informacija apie renginius prisegtame kvietime.

Šis kvietimas išsiųstas el. pašto adresu, kurį nurodėte teikdami pasiūlymą Klaipėdos miesto bendrojo plano keitimui. Prašome pasirinkti, kuri rajonų grupės problematika Jums aktualesnė ir maloniai kviečiame sudalyvauti šios rajono grupės susitikime-diskusijoje. Rajonų grupių schema pateikta prisegtame kvietime

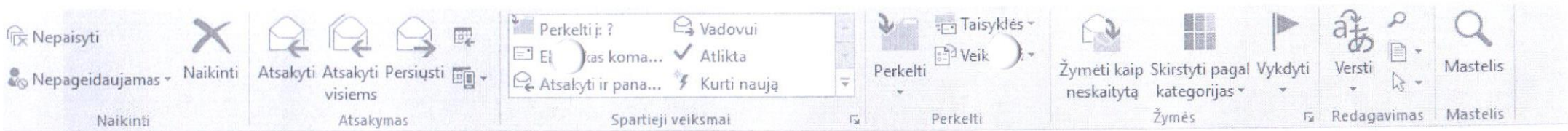


Julija Kuznecova

Urbanistinės plėtros departamento

Urbanistikos skyriaus vyriausioji specialistė

Tel. (8 46) 39 32 27



kt 2019-06-06 14:58

Julija Kuznecova

Kviečiame dalyvauti Klaipėdos miesto bendrojo plano rengime

Kam

Nematoma kopija 'uabstasmila@gmail.com'; 'baltusism@yahoo.com'; 'nuoma@karenta.lt'; 'klaipeda2012@gmail.com'; 'ics@projectus.lt'; 'info@suportnet.lt';

; 'admin@islands.lt';

Kviečiame dalyvauti Klaipėdos miesto bendrojo plano rengime

Klaipėdos miesto savivaldybė, bendradarbiaudama su Lietuvos architektų sąjungos Klaipėdos apskrities organizacija, kviečia gyventojus į renginių ciklą, skirtą papildomam rengiamo bendrojo plano viešinimui. Renginių ciklo metu numatomi keturi susitikimai - diskusijos su miesto rajonų grupių gyventojais ir konferencija, skirta susipažinti su rengiamo bendrojo plano preliminariais sprendiniais bei plačiau pažvelgti į tokio tipo dokumento rengimo reikšmę miesto ir šalies kontekste.

Susitikimai su gyventojais vyks Klaipėdos miesto savivaldybės posėdžių salėje (Liepų g.11, Klaipėda, III aukštas), Numatomi susitikimų laikai:

Marių rajonų grupė	2019 06 17, 17.30 - 19.30 val.
Baltijos rajonų grupė	2019 06 18, 17.30 - 19.30 val.
Danės rajonų grupė	2019 06 19, 17.30 - 19.30 val.
Pajūrio rajonų grupė	2019 06 20, 17.30 - 19.30 val.

Kviečiame teikti paraiškas pranešimams rengiamo Klaipėdos miesto bendrojo plano temomis, kurias atrinkti pranešėjai pristatys susitikimų su gyventojais metu.

Norinčius rengti pranešimus kviečiame užpildyti anketą: <http://bit.do/eTMNE>

Paraiškų teikimo terminas: **2019 06 12 17.00 val.**

Facebook renginio nuoroda: <https://www.facebook.com/events/2352773475050763/>

Išsamesnė informacija apie renginius prisegtame kvietime.

Sis kvietimas išsiųstas el. pašto adresu, kurį nurodėte teikdami pasiūlymą Klaipėdos miesto bendrojo plano keitimui. Prašome pasirinkti, kuri rajonų grupės problematika Jums aktualesnė ir maloniai kviečiame sudalyvauti šios rajono grupės susitikime-diskusijoje. Rajonų grupių schema pateikta prisegtame kvietime.

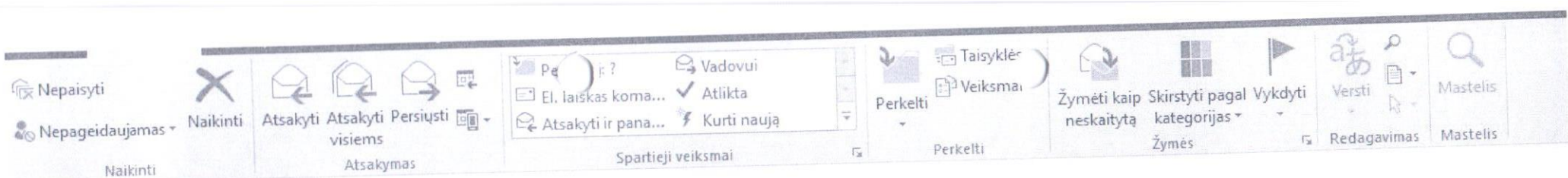


Julija Kuznecova

Urbanistinės plėtros departamento

Urbanistikos skyriaus vyriausioji specialistė

Tel. (8 46) 39 32 27



kt 2019-06-06 15:08

Julija Kuznecova

Kviečiame dalyvauti Klaipėdos miesto bendrojo plano rengime

Kam

Nematoma kopija 'ics@icsprojectus.lt'



Kviečiame dalyvauti Klaipėdos miesto bendrojo plano rengime

Klaipėdos miesto savivaldybė, bendradarbiaudama su Lietuvos architektų sąjungos Klaipėdos apskrities organizacija, kviečia gyventojus į renginių ciklą, skirtą papildomam rengiamo bendrojo plano viešinimui. Renginių ciklo metu numatomi keturi susitikimai - diskusijos su miesto rajonų grupių gyventojais ir konferencija, skirta susipažinti su rengiamo bendrojo plano preliminariais sprendiniais bei plačiau pažvelgti į tokio tipo dokumento rengimo reikšmę miesto ir šalies kontekste.

Susitikimai su gyventojais vyks Klaipėdos miesto savivaldybės posėdžių salėje (Liepų g.11, Klaipėda, III aukštas), Numatomi susitikimų laikai:

Marių rajonų grupė	2019 06 17, 17.30 - 19.30 val.
Baltijos rajonų grupė	2019 06 18, 17.30 - 19.30 val.
Danės rajonų grupė	2019 06 19, 17.30 - 19.30 val.
Pajūrio rajonų grupė	2019 06 20, 17.30 - 19.30 val.

Kviečiame teikti paraiškas pranešimams rengiamo Klaipėdos miesto bendrojo plano temomis, kurias atrinkti pranešėjai pristatys susitikimų su gyventojais metu.

Norinčius rengti pranešimus kviečiame užpildyti anketa: <http://bit.do/eTMNE>

Paraiškų teikimo terminas: **2019 06 12 17.00 val.**

Facebook renginio nuoroda: <https://www.facebook.com/events/2352773475050763/>

Išsamesnė informacija apie renginius prisegtame kvietime.

Šis kvietimas išsiųstas el. pašto adresu, kurį nurodėte teikdami pasiūlymą Klaipėdos miesto bendrojo plano keitimui. Prašome pasirinkti, kuri rajonų grupės problematika Jums aktualesnė ir maloniai kviečiame sudalyvauti šios rajono grupės susitikime-diskusijoje. Rajonų grupių schema pateikta prisegtame kvietime.



Julija Kuznecova

Urbanistinės plėtros departamento

Urbanistikos skyriaus vyriausioji specialistė

Tel. (8 46) 39 32 27



Kviečiame dalyvauti Klaipėdos miesto bendrojo plano rengime !

Klaipėdos miesto savivaldybė, bendradarbiaudama su Lietuvos architektų sąjungos Klaipėdos apskrities organizacija, kviečia gyventojus į renginių ciklą, skirtą papildomam rengiamo bendrojo plano viešinimui. Renginių ciklo metu numatomi keturi susitikimai - diskusijos su miesto rajonų grupių gyventojais ir konferencija, skirta susipažinti su rengiamo bendrojo plano preliminariais sprendiniais bei plačiau pažvelgti į tokio tipo dokumento rengimo reikšmę miesto ir šalies kontekste.

Susitikimai su gyventojais

Pajūrio, Danės, Baltijos ir Marių rajonų grupių gyventojai kviečiami į susitikimus - diskusijas, kurių metu bus pristatomi bendrojo plano preliminarūs sprendiniai, trumpai apžvelgiamas teritorijos charakteris bei aptariami kiekvienai iš rajonų grupių gauti pasiūlymai bendrojo plano rengimo laikotarpiu. Susitikimų su gyventojais metu organizatoriai kvies į diskusiją, kurios metu gyventojai galės užduoti klausimus ir teikti pasiūlymus plano rengėjams ir Klaipėdos miesto savivaldybės atstovams.

Kviečiame teikti paraiškas pranešimams rengiamo Klaipėdos bendrojo plano temomis, kurias atrinkti pranešėjai pristatys susitikimų su gyventojais metu.

Norintys rengti pranešimus kviečiame užpildyti anketą: <http://bit.do/eTMNE>

Paraiškų teikimo terminas: **2019 06 12 17.00 val.**

Susitikimų su gyventojais laikai:

Marių rajonų grupė	2019 06 17, 17.30 - 19.30 val.
Baltijos rajonų grupė	2019 06 18, 17.30 - 19.30 val.
Danės rajonų grupė	2019 06 19, 17.30 - 19.30 val.
Pajūrio rajonų grupė	2019 06 20, 17.30 - 19.30 val.

Susitikimai su gyventojais ir konferencija vyks Klaipėdos miesto savivaldybės posėdžių salėje (Liepų g.11, Klaipėda, III aukštas)

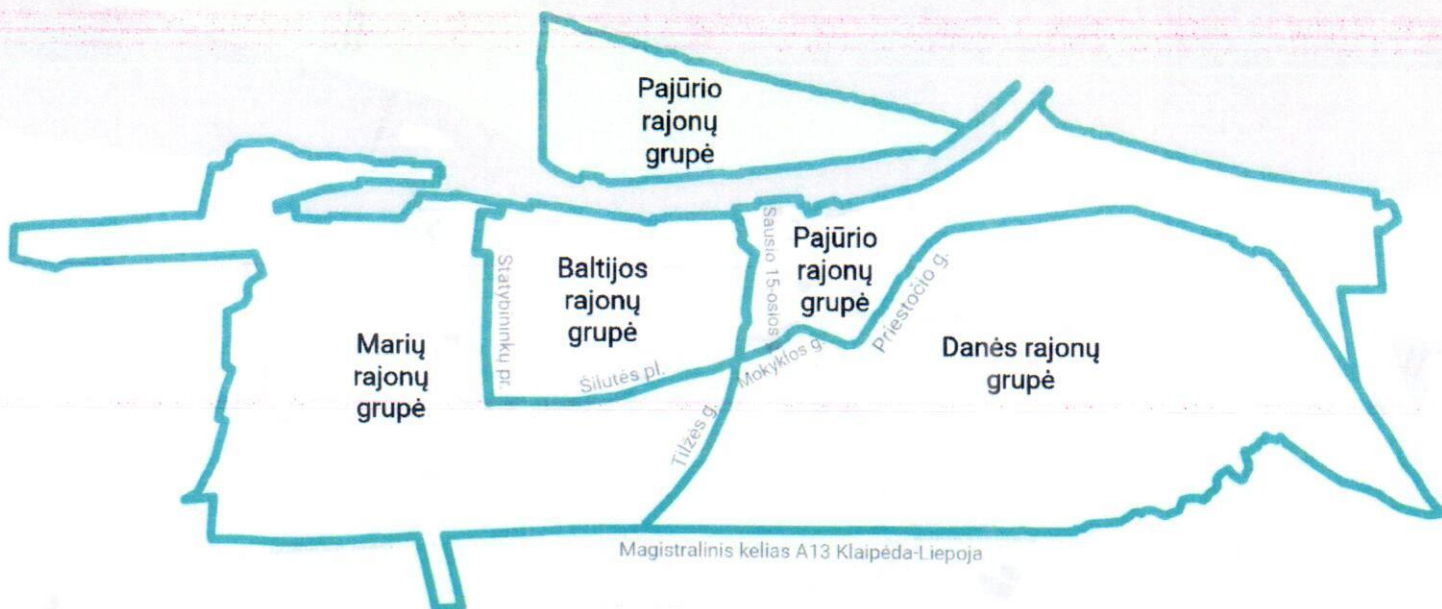
Konferencija

Konferencijos pranešėjai kvies plačiau pažvelgti į bendrojo plano esmę, jo rengimo procesus, sąlyčio taškus su kitais lygiagrečiai rengiamais dokumentais. Taip pat numatoma apibendrinti Klaipėdos miesto bendrojo plano preliminarius sprendinius, apžvelgti bendrojo plano keitimo pasiūlymus bei pristatyti susitikimų su bendruomenėmis išvadas.

Konferencijos vieta: Klaipėdos miesto savivaldybės posėdžių salėje (Liepų g.11, Klaipėda, III aukštas)

Konferencijos laikas:

2019 liepos 3 d. 10.00 - 13.00 val.



Susitikimų su gyventojais birželio 17-20 dienomis programa

Susitikimų su gyventojais programa susideda iš trijų dalių. Pradžioje supažindinama su iki šiol parengtais preliminariais viso miesto bendrojo plano sprendiniais, vėliau aptariami konkrečios rajonų grupės sprendiniai ir gauti pasiūlymai, o trečioje dalyje miestiečiai kviečiami pateikti savo idėjas.

I dalis. Miestas

Supažindinama su renginio formatu ir klausimų teikimo sistema. Pristatoma kas yra bendrasis planas, kodėl keičiamas esamas BP, naujo BP rengimo eiga:

- Kas yra Klaipėdos miesto bendrasis planas? Kuo naudingas bendrasis planas? Koks yra bendrojo plano rengimo procesas? Kas rengia bendrąjį planą?
- Kaip bendrasis planas keičia Klaipėdos miestą (pranešėjas – Klaipėdos bendrojo plano rengėjas, urbanistas Saulius Motieka):
 - Kraštovaizdis ir miesto želdynai
 - Istorija, paveldas, miesto identitetas
 - Socialinė aplinka ir miesto paslaugų centrai
 - Gyvenamoji aplinka ir būstas
 - Susisiekimas ir infrastruktūra
 - Uostas, pramonė, verslas ir investicijos

Dalyviai kviečiami teikti klausimus ir pasiūlymus* diskusijoje pagal temų grupes

II dalis. Rajonų grupė

Pristatomas rajonų grupės identitetas (teritorijos charakterio apžvalga), aktuali informacija gyventojams:

- Rajonų grupėse vykdomi projektai (pranešėja Klaipėdos m. savivaldybės administracijos Strateginio planavimo skyriaus vedėja Indrė Butenienė)
- Pateikiami rajonų grupės žemėlapiai pagal temų grupes, kuriuose matomi aktualiausi klausimai (pranešėjas – Klaipėdos bendrojo plano rengėjas, urbanistas Saulius Motieka)

Dalyviai kviečiami teikti klausimus ir pasiūlymus* diskusijoje

III dalis. Idėja miestui

Pranešimus skaito iš anksto užsiregistravę pranešėjai. 3 - 5 pranešimai po 5 min., pagal poreikį pranešimai trumpai aptariami arba komentuojami bendrojo plano rengėjų.

* Klausimai ir pasiūlymai teikiami interaktyviai. Programėlės *slido.com* pagalba užduodami klausimai transliuojami gyvai ekrane, auditorijos aukščiausiai reitinguoti klausimai atsiduria eilės viršuje, taip pirmiausiai atsakomos aktualiausios temos.

KLAIPĖDOS SAVIVALDYBĖS INFORMACIJA



Kviečiame dalyvauti Klaipėdos bendrojo plano rengime

Klaipėdos miesto savivaldybė, bendradarbiaudama su Lietuvos architektų sąjungos Klaipėdos apskrities organizacija, kviečia gyventojus į renginių ciklą, skirtą papildomam rengiamo bendrojo plano viešinimui. Renginių ciklo metu numatomi keturi susitikimai-diskusijos su miesto rajonų grupių gyventojais.

Numatomi susitikimų laikai:

Marij rajonų grupė **2019 06 17, 17.30-19.30 val.**

Baltijos rajonų grupė **2019 06 18, 17.30-19.30 val.**

Danės rajonų grupė **2019 06 19, 17.30-19.30 val.**

Pajūrio rajonų grupė **2019 06 20, 17.30-19.30 val.**

Kviečiame teikti paraiškas pranešimams rengiamo Klaipėdos bendrojo plano temomis, kurias atrinkti pranešėjai pristatys susitikimuose su gyventojais. Norinčiuosius rengti pranešimus kviečiame užpildyti anketą: <http://bit.do/eTMNE> Paraiškų teikimo terminas: 2019 06 12 17 val.

Informaciją parengė Klaipėdos miesto savivaldybės administracijos Informavimo ir e. paslaugų skyrius, tel. 396054.

Susitikimų su gyventojais rezultatams apibendrinti ir susipažinti su rengiamo bendrojo plano preliminariais sprendimais

numatoma konferencija. Joje taip pat bus siekiama plačiau pažvelgti į tokio tipo dokumento rengimo reikšmę miesto ir šalies kontekste. Konferencija vyks 2019 07 03 10-13 val.

Susitikimai su gyventojais ir konferencija vyks Klaipėdos miesto savivaldybės posėdžių salėje (Liepų g. 11, Klaipėda, III aukštas). Detalesnė informacija el. paštu laskao.klaipeda@gmail.com ir planavimas@klaipeda.lt.



KLAIPĖDOS MIESTO BENDRASIS PLANAS

(Atkelta iš 12 p.)

MASAŽAI

29 m. brunetė atlieka erotinį masažą. Tel. 8 630 12 755.

35 m. švelni, simpatiška blondinė atlieka erotinį masažą. Tel. 8 647 49 932.

SIŪLO DARBA

AB „Panevėžio statybos trestas“ Klaipėdoje statybos vadovui. Tel. +370 698 01 948.

Reikalingi gipskartonio montuotojai, dažytojai, plytelių klijuotojai, pagalbiniai darbininkai. Tel. 8 645 84 182.

Reikalingi skrajučių platintojai ir vairuotojas, turintis B kategoriją. Tel. 8 645 84 182.

Restoranui nuolat dirbti reikalingi virėjai (-os), pagalbiniai virtuvės darbuotojai ir indų plovėjai. Tel. 8 650 34 885.

Svetainė internete: <http://www.ve.lt>

Vakarų ekspresas



SL 2275 Leidžia UAB „Vakarų ekspresas“. Adresas: M. Mažvydo al. 3, Klaipėda 92131
Faksas korespondencijai (8 46) 310102.

Laiškams: el. p. aktualijos@ve.lt

SPAUDOS PLATINIMO TARNYBA
(8-46) 420096

SKELBIMAI (8 46) 411314

skelbimai@ve.lt

PC „Akropolis“ - tel. 8 650 51131

REKLAMOS SKYRIUS
(8 46) 411296, 420097, faks. 402408

reklama@ve.lt

ISSN 1392 - 7590

Direktorius ir vyr. redaktorius
G. TOMKUS (8 46) 411308

aktualijos@ve.lt

KORESPONDENTAI
(8 46) 493435, 304302, 493435, 411309

BUHALTERIJA (8 46) 304301

Išeina 5 kartus per savaitę.
Spaudė „Respublikos“ spaustuė.
M. Sleževičiaus g. 7, Vilnius.

Tiražas 8 000

Reikalingi visų profilių statybininkai (staliai, plytelių, tarketų, kiliminių dangų klojėjai). Darbo pobūdis: įvairių staliaus darbų atlikimas, karkasinių namų statymas, vidaus pertvarų montavimas, vidaus apdailos darbai. Reikalavimai: staliaus darbo išmanymas, anglų kalba (privalumas), norvegų kalba (privalumas), atsakingumas, sąžiningumas. Siūlome: tiesioginį, pastovų darbo kontraktą Norvegijos įmonėje, darbo priemonės bei transportą, motyvuojantį darbo užmokestį, patrauklias darbo sąlygas. Daugiau informacijos: tel. +4796670909 arba +370 615 31 067 Jūsų CV laukiame el.p.: ed@bigera.no

Statybinė įmonė ieško inžinieriaus - sąmatininko. Darbas Palangoje. Tel. 8 650 18 880.

KONKURSAI

UAB „Jurbarko karjerai“, vykdydama 2019 m. birželio 3 d. Vietinių užimtumo iniciatyvų projekto įgyvendinimo sutartį Nr. VUIA(19.3)-2, skelbia mobilaus sijotuvo pirkimo konkursą. Įmonė pirkis mobilų sijotuvą (1 vnt.). Nugalėtojas bus renkamas pagal mažiausios įrangos kainos kriterijų ir atitikimą konkurso sąlygoms. Vienas tiekėjas gali pateikti tik vieną pasiūlymą. Pasiūlymai teikiami iki 2019 m. birželio 19 d., 10.00 val. Lietuvos laiku. Vokai su pasiūlymais bus atplėšiami 2019 m. birželio 20 d., 10 val., UAB „Jurbarko karjerai“, adresu Smukučių kaimas 1A, Jurbarkų seniūnija, Jurbarko raj. sav. Visais klausimais dėl pirkimų bei techninės dokumentacijos galima kreiptis elektroniniu paštu jurbarkokarjerai@gmail.com arba telefonu +370 620 80 083.

KRYŽIAŽODIS

Skaitmenis nuo 1 iki 9 surašykite taip, kad jie nesikartotų eilutėse,

Padaryk,

Rikiuo-

Didelis

Klausa

Klaipėdos savivaldybės informacija



Kviečiame dalyvauti rengiant Klaipėdos bendrąjį planą!

Klaipėdos miesto savivaldybė, bendradarbiaudama su Lietuvos architektų sąjungos Klaipėdos apskrities organizacija, kviečia gyventojus į renginių ciklą, skirtą papildomam rengiamo bendrojo plano viešinimui. Renginių ciklo metu numatomi keturi susitikimai – diskusijos su miesto rajonų grupių gyventojais.



KLAIPĖDOS MIESTO BENDRASIS PLANAS

Numatomas susitikimų laikas:

- Marių rajonų grupė 2019 06 17, 17.30–19.30 val.
- Baltijos rajonų grupė 2019 06 18, 17.30–19.30 val.
- Danės rajonų grupė 2019 06 19, 17.30–19.30 val.
- Pajūrio rajonų grupė 2019 06 20, 17.30–19.30 val.

Kviečiame teikti paraiškas pranešimams rengiamo Klaipėdos bendrojo plano temomis, kurias atrinkti pranešėjai pristatys susitikimų su gyventojais metu. Norinčius rengti pranešimus kviečiame užpildyti anketą: <http://bit.do/eTMNE> Paraiškų teikimo terminas: 2019 06 12 17.00 val.

Susitikimų su gyventojais rezultatų apibendrinimui ir susipažinimui su rengiamo bendrojo plano preliminariais sprendimais numatoma konferencija. Joje taip pat bus siekiama plačiau pažvelgti į tokio tipo dokumento rengimo reikšmę miesto ir šalies kontekste. Konferencija vyks 2019 07 03 10.00 – 13.00 val.

Po pavasarinės talkos dar neišgabeno šiukšlių?

Daiva Janauskaitė
d.janauskaitė@kl.lt

Garsioji švarinimosi akcija „Darom“, sukvietusi klaipėdiečius į talkas, jau daugelio pamiršta. Tik pajūrio oru besimėgaujantys klaipėdiečiai ją vis prisimena, kai pamato krūvą raudono polietileno maišų, riogsančių prie pėsčiųjų tako netoli Antrosios Melnragės.

Čia talkininkų surinktos šiukšlės ilgai gulėjo ir pernai.

Talkos reikalais rūpinęsis Klaipėdos savivaldybės Viešosios tvarkos skyriaus Administracinės veiklos poskyrio vadovas Marius Poimanskis patikino pirmadienį apie tai sulaukęs klaipėdiečių pranešimo.

Anot poskyrio vadovo, netrukus talkininkų surinktos šiukšlės bus išgabentos.

„Visiems „Darom“ akcijos dalyviams buvo pranešta, kur reikėtų sudėti maišus su šiukšlėmis. Kasmet atsiranda tokių, kurie palieka surinktas atliekas kitur. Ačiū jiems, kad renka, bet darbą reikia padaryti iki galo. Paprastai po talkos dar dvi savaites renka-



■ **Netvarka:** pirmadienį vakare pėsčiųjų take ties Antrąja Melnrage dar kėpsojo krūva talkininkų paliktų maišų su šiukšlėmis.

Daivos Janauskaitės nuotr.

lio, tad dar reikia gerokai paieškoti, užtrunka to trečio berželio paieškos. Rangovai juk negali vaikščioti po mišką ieškodami, kas kur palikta“, – pasakojo M. Poimanskis.

Valdininkas abejojo, ar maišai su šiukšlėmis yra akcijos „Darom“ palikimas. Talkos

važiuoti pėsčiųjų taku, surinkti šiukšles ir nugabenti iki konteinerio. Pasak M. Poimanskio, akcija „Darom“ vyko ne vieną dieną. Kai kurie žmonės talką surengė prieš savaitę, kiti – gerokai po tos dienos, kai balandžio pabaigoje visoje Lietuvoje buvo pa-

Kviečiame į konferenciją

26 BIRŽELIS, 2019



KLAIPĖDOS MIESTO BENDRASIS PLANAS

Klaipėdos miesto savivaldybė, bendradarbiaudama su Lietuvos architektų sąjungos Klaipėdos apskrities organizacija, kviečia į konferenciją, kuri apibendrins rengiamo Klaipėdos bendrojo plano viešinimo renginių ciklą.

Konferencijos pranešėjai skatins plačiau pažvelgti į bendrojo plano esmę, jo rengimo procesus, sąlyčio taškus su kitais lygiagrečiai rengiamais dokumentais. Taip pat numatoma pristatyti Klaipėdos miesto bendrojo plano preliminarius sprendinius, apžvelgti bendrojo plano keitimo pasiūlymus bei susitikimų su gyventojais išvadas.

Konferencijos vieta: Klaipėdos miesto savivaldybės posėdžių salė (Liepų g.11, Klaipėda, III aukštas)

Konferencijos laikas: 2019 m. liepos 3 d. 10.00–13.00 val.

Registruokitės Facebook įvykyje: <https://www.facebook.com/events/316757569211054/>

Turite klausimų? Susisiekime: laskao.klaipeda@gmail.com arba planavimas@klaipeda.lt

Konferencijos programa:

Laikas	Pranešimo tema	Pranešėjai
10:00	Įžanginis žodis	
10:05	Lietuvos bendrasis planas ir vakarų regiono reikšmė jame	Aplinkos ministerijos Statybos ir teritorijų planavimo departamento atstovas
10:20	Kuršių nerijos nacionalinis parkas Klaipėdos kontekste	Aušra Feser Kuršių nerijos nacionalinio parko direktorė
10:35		Klaipėdos rajono vyr.architektas

	Klaipėdos rajono savivaldybės teritorijos plėtros patirtys	Gytis Kasperavičius	
10:50	Klaipėdos uosto bendrojo plano sprendiniai	Algimantas Kungys Dovilė Balsytė	Klaipėdos valstybinio jūrų uosto direkcijos atstovai
11:05	Pertrauka 10 min.		
11:15	Klaipėdos bendrojo plano rengimo eiga	Mantė Černiūtė - Amšiejienė	Klaipėdos miesto savivaldybės administracijos Urbanistikos skyriaus vedėja
11:30	Klaipėdos bendrojo plano preliminarūs sprendiniai	Saulius Motieka	Architektas urbanistas, Klaipėdos bendrojo plano rengėjas
11:45	Klaipėdos bendrojo plano susisiekimo sistemos	Vidualdas Valeika	Inžinierius, Klaipėdos bendrojo plano rengėjas
12:00	Susitikimų su rajonų grupių gyventojais apžvalga	Gerda Antanaitytė Aurimas Baužys	Klaipėdos miesto bendrojo plano viešinimo renginių koordinatoriai
12:20	Klausimai–atsakymai		

Konferencija bus transliuojama tiesiogiai. Transliacijos nuorodą paskelbsime konferencijos dieną Klaipėdos miesto savivaldybės tinklalapyje.

KOMENTARAI

Aušra Šimkuvienė

Tema:	10.00:13.00 Konferencija Rengiamas Klaipėdos bendrasis planas; 14.00:17.00 darbo grupės Klaipėdos miesto bendrojo plano keitimo darbams nagrinėti posėdis
Vieta:	Posėdžių salė (3 aukštas, Tarybos salė)
Pradžia:	tr 2019-07-03 10:00
Pabaiga:	tr 2019-07-03 17:00
Pasikartojimas:	(nieko)
Susitikimo būseną:	Susitikimo iniciatorius
Iniciatorius:	Aušra Šimkuvienė
Būtinieji dalyviai:	Gintaras Neniškis; Andrius Dobranskis; Kastytis Macijauskas; Liudvikas Dūda; Deividas Petrolevičius; Ričardas Zulcas; Nijolė Laužikienė; Mantė Amšiejienė; Indrė Butenienė; Raimonda Gružienė; Vitalijus Juška; Almantas Mureika; Arūnas Barbšys; Arvydas Cesiulis; Judita Simonavičiūtė; klaipedosnd@gmail.com; edmundas@partneriai.lt; Raimondas Bakas; d.balsyte@port.lt; mantas.dauksys@architektas.org; gytis.kasperavicius@klaipedos-r.lt; nijole.piekiene@nerija.lt; saulius@divratis.lt; andrius.samuilovas@klaipedatransport.lt; jevgenijus@keltas.lt; administracija@neringa.lt; stase.valanciute@vanduo.lt; daiva.niedvariene@vanduo.lt; klenergija@klenergija.lt

Klaipėdos miesto savivaldybė, bendradarbiaudama su Lietuvos architektų sąjungos Klaipėdos apskrities organizacija, kviečia į konferenciją, kuri apibendrins rengiamo Klaipėdos bendrojo plano viešinimo renginių ciklą.

Konferencijos pranešėjai skatins plačiau pažvelgti į bendrojo plano esmę, jo rengimo procesus, sąlyčio taškus su kitais lygiagrečiai rengiamais dokumentais. Taip pat numatoma pristatyti Klaipėdos miesto bendrojo plano preliminarius sprendinius, apžvelgti bendrojo plano keitimo pasiūlymus bei susitikimų su gyventojais išvadas.

Konferencijos vieta:

Klaipėdos miesto savivaldybės posėdžių salė (Liepų g.11, Klaipėda, III aukštas)

Konferencijos laikas:

2019 liepos 3d. 10:00 - 13:00 val.

Registruokis Facebook įvykyje:

<https://www.facebook.com/events/316757569211054/>

Turi klausimų? Susisiekime: laskao.klaipeda@gmail.com arba planavimas@klaipeda.lt

Konferencijos programa:

Laikas	Pranešimo tema	Pranešėjai	
10:00	Įžanginis žodis		
10:05	Lietuvos bendrasis planas ir vakarų regiono reikšmė jame		Aplinkos ministerijos Statybos ir teritorijų planavimo departamento atstovas
10:20	Kuršių nerijos nacionalinis parkas Klaipėdos kontekste	Aušra Feser	Kuršių nerijos nacionalinio parko direktorė
10:35	Klaipėdos rajono savivaldybės teritorijos plėtros patirtys	Gytis Kasperavičius	Klaipėdos rajono vyr.architektas
10:50	Klaipėdos uosto bendrojo plano sprendiniai	Algimantas Kungys Dovilė Balsytė	Klaipėdos valstybinio jūrų uosto direkcijos atstovai

11:05	Pertrauka 10 min.		
11:15	Klaipėdos bendrojo plano rengimo eiga	Mantė Černiūtė - Amšiejienė	Klaipėdos miesto savivaldybės administracijos Urbanistikos skyriaus vedėja
11:30	Klaipėdos bendrojo plano preliminarūs sprendiniai	Saulius Motieka	Architektas urbanistas, Klaipėdos bendrojo plano rengėjas
11:45	Klaipėdos bendrojo plano susisiekimo sistemos	Vidualdas Valeika	Inžinierius, Klaipėdos bendrojo plano rengėjas
12:00	Susitikimų su rajonų grupių gyventojais apžvalga	Gerda Antanaitytė Aurimas Baužys	Klaipėdos miesto bendrojo plano viešinimo renginių koordinatoriai
12:20	Klausimai – atsakymai		

Konferencija bus transliuojama tiesiogiai. Transliacijos nuorodą paskelbsime konferencijos dieną Klaipėdos miesto savivaldybės tinklalapyje.

Kviečiame Jus kaip darbo grupės Klaipėdos miesto bendrojo plano keitimo darbams nagrinėti narį dalyvauti **2019 liepos 3d. 14:00 - 17:00 val.** Klaipėdos miesto savivaldybės posėdžių salėje (Liepų g.11, Klaipėda, III aukštas) planuojamame darbo grupės Klaipėdos miesto bendrojo plano keitimo darbams nagrinėti posėdyje, kuriame bus svarstomi preliminarūs Klaipėdos miesto bendrojo plano keitimo sprendiniai.

(Preliminarūs sprendiniai)

Nuoroda parsisiuntimui:

<https://we.tl/t-4b5nSelGOy>



Aušra Šimkuvienė

Urbanistinės plėtros departamento

Urbanistikos skyriaus vyriausioji specialistė

Tel. (8 46) 39 32 27

Aušra Šimkuvienė

Tema:	Konferencija Rengiamas Klaipėdos bendrasis planas
Vieta:	Posėdžių salė (3 aukštas, Tarybos salė)
Pradžia:	tr 2019-07-03 10:00
Pabaiga:	tr 2019-07-03 13:00
Pasikartojimas:	(nieko)
Susitikimo būseną:	Susitikimo iniciatorius
Iniciatorius:	Aušra Šimkuvienė
Būtinieji dalyviai:	Klaipėdos meras; Arūnas Andziulis; Kazys Bagdonas; Saulius Budinas; Vidmantas Dambrauskas; Rimantas Didziokas; Ligita Girskienė; Romaldas Idzelevičius; Laima Juknienė; Aidan Kaveckis; justina.kunickaite@klaipeda.lt; Edmundas Kvederis; Elida Mantulova; Andrius Petraitis; Audrius Petrošius; Nina Puteikiene; Vytis Radvila; Arturas Razbadauskas; Viktor Senčila; Lina Skrupskeliene; Jurij Šeršnio; Alvidas Šimkus; Rimantas Taraskevicius; Viaceslav Titov; Arūnas Tuma; Arvydas Vaitkus; Alina Velykienė; Vaida Zvikiene; info@urbanistika.lt; Saulius Motieka; Lina Panavaitė; info@sweco.lt; Aurelija Jankuvienė; Julija Kuznecova; Birutė Lenkauskaitė; Marijus Mockus; Jonas Šneideris

Klaipėdos miesto savivaldybė, bendradarbiaudama su Lietuvos architektų sąjungos Klaipėdos apskrities organizacija, kviečia į konferenciją, kuri apibendrins rengiamo Klaipėdos bendrojo plano viešinimo renginių ciklą.

Konferencijos pranešėjai skatins plačiau pažvelgti į bendrojo plano esmę, jo rengimo procesus, sąlyčio taškus su kitais lygiagrečiai rengiamais dokumentais. Taip pat numatoma pristatyti Klaipėdos miesto bendrojo plano preliminarius sprendinius, apžvelgti bendrojo plano keitimo pasiūlymus bei susitikimų su gyventojais išvadas.

Konferencijos vieta:

Klaipėdos miesto savivaldybės posėdžių salė (Liepų g.11, Klaipėda, III aukštas)

Konferencijos laikas:

2019 liepos 3d. 10:00 - 13:00 val.

Registruokis Facebook įvykyje:

<https://www.facebook.com/events/316757569211054/>

Turi klausimų? Susisiekime: laskao.klaipeda@gmail.com arba planavimas@klaipeda.lt

Konferencijos programa:

Laikas	Pranešimo tema	Pranešėjai
10:00	Ižanginis žodis	
10:05	Lietuvos bendrasis planas ir vakarų regiono reikšmė jame	Aplinkos ministerijos Statybos ir teritorijų planavimo departamento atstovas
10:20	Kuršių nerijos nacionalinis parkas Klaipėdos kontekste	Aušra Feser Kuršių nerijos nacionalinio parko direktorė
10:35	Klaipėdos rajono savivaldybės teritorijos plėtros patirtys	Gytis Kasperavičius Klaipėdos rajono vyr.architektas
10:50	Klaipėdos uosto bendrojo plano sprendiniai	Algimantas Kungys Dovilė Balsytė Klaipėdos valstybinio jūrų uosto direkcijos atstovai
11:05	Pertrauka 10 min.	

11:15	Klaipėdos bendrojo plano rengimo eiga	Mantė Černiūtė - Amšiejienė	Klaipėdos miesto savivaldybės administracijos Urbanistikos skyriaus vedėja
11:30	Klaipėdos bendrojo plano preliminarūs sprendiniai	Saulius Motieka	Architektas urbanistas, Klaipėdos bendrojo plano rengėjas
11:45	Klaipėdos bendrojo plano susisiekimo sistemos	Vidualdas Valeika	Inžinierius, Klaipėdos bendrojo plano rengėjas
12:00	Susitikimų su rajonų grupių gyventojais apžvalga	Gerda Antanaitytė Aurimas Baužys	Klaipėdos miesto bendrojo plano viešinimo renginių koordinatoriai
12:20	Klausimai – atsakymai		

Konferencija bus transliuojama tiesiogiai. Transliacijos nuorodą paskelbsime konferencijos dieną Klaipėdos miesto savivaldybės tinklalapyje.



Aušra Šimkuvienė
Urbanistinės plėtros departamento
Urbanistikos skyriaus vyriausioji specialistė
Tel. (8 46) 39 32 27

Tęšiamas Klaipėdos bendrojo plano viešinimas

03 LIEPA, 2019

Uostamiesčio savivaldybėje trečiadienį surengtoje konferencijoje pristatyta Klaipėdos miesto bendrojo plano viešinimo eiga. Skatinta plačiau pažvelgti į jo esmę, rengimo procesus, sąlyčio taškus su kitais lygiagrečiai rengiamais dokumentais. Taip pat pristatyti bendrojo plano keitimo preliminarūs sprendiniai, pasiūlymai bei susitikimų su gyventojais išvados.



KLAIPĖDOS MIESTO BENDRASIS PLANAS

Pristatant dokumentą jau yra įvykę keturi susitikimai su miesto bendruomene. Juose užduota apie septyniasdešimt klausimų, dar pustrėčio šimto iki tol. „Tokie susitikimai neša dvigubą naudą – miestas planuojamas atsižvelgiant į gyventojų pageidavimus, o visuomenė gali susipažinti su sprendiniais bei sudalyvauti procese. Per visą šį laikotarpį žmonėms kilo daug klausimų – nuo netinkamai veikiančios kanalizacijos iki miesto vystymo peripetijų“, – pasakojo architektas Aurimas Baužys. Visi gyventojų pasiūlymai nagrinėjami. Ar atsižvelgti į juos sprendžiama remiantis galiojančiais teisės aktais bei įvertinant aplinkines teritorijas. „Tiesa, žmonės dažniausiai pageidauja savo artimiausios aplinkos pokyčių. Su bendruoju planu tai ir susiję, ir ne. Iš vienos pusės dokumentas apibrėžia tik bendrąsias gaires, kurios vėliau tobulinamos. Antra vertus, jei miestas planuojamas darniai, tai pajus visi gyventojai“, – aiškino uostamiesčio savivaldybės Urbanistikos skyriaus vedėja Mantė Černiūtė-Amšiejienė.

Šia konferencija galimybės teikti pasiūlymus bendrajam miesto planui nesibaigia. Visi norintys gali teikti pasiūlymus raštu planavimo organizatoriui (adresu Liepų g. 11, 91502 Klaipėda ir (ar) el. paštu planavimas@klaipeda.lt) per visą teritorijų planavimo dokumento rengimo laiką iki viešo susirinkimo pabaigos, apie kurį bus paskelbta atskirai.

Konferencijos vaizdo įrašą galite pasižiūrėti čia: <https://youtu.be/3rkgMmRSU7Y>

Informaciją apie Klaipėdos miesto bendrąjį planą rasite čia: <https://www.klaipeda.lt/lt/teritoriju-planavimas/urbanistinio-planavimo-programa/klaipedos-miesto-bendrojo-plano-keitimas/2590>

KOMENTARAI

Gera kaina kokybiškas beržo ir kt. lapuočių malkas rąstais po 3 m. ir sukaptas. Atvežu. Tel. 8 683 21435.

Kompiuteriai

Lietuvišką enciklopediją (13 tomų). Tel. +370 639 46 829.

Nekilnojamas turtas

Malkas 3 m rąsteliais ir skaldytas. Turime įvairių rūšių. Tel. 8 656 05 285.

1 kambario butą Kretingos g. (29, 1 kv. m). Tel. +370 639 46 829.

brangiai superkame automobilius ir metalo laužą (nevažiuojančius, daužtus, be TA, dešiniavairius). Išrašome sąskaitas. Tel. 8 659 77 946.

Perka automobilius ir mikroautobusus įvairių modelių, gali būti su defektais arba be TA. Pasiima patys. Tel. 8 608 04 840.

KLAIPĖDOS SAVIVALDYBĖS INFORMACIJA



Konferencija. Rengiamas Klaipėdos bendrasis planas

Klaipėdos miesto savivaldybė, bendradarbiaudama su Lietuvos architektų sąjungos Klaipėdos apskrities organizacija, kviečia į konferenciją, kuri apibendrins rengiamo Klaipėdos bendrojo plano viešinimo renginių ciklą.

Konferencijos pranešėjai skatins plačiau pažvelgti į bendrojo plano esmę, jo rengimo procesus, sąlyčio taškus su kitais kartu rengiamais dokumentais. Taip pat numatoma pristatyti Klaipėdos miesto bendrojo plano preliminarinius sprendinius, apžvelgti bendrojo plano keitimo pasiūlymus ir susitikimų su gyventojais išvadas.

Konferencijos vieta:

Klaipėdos miesto savivaldybės posėdžių salė (Liepų g. 11, Klaipėda, III aukštas)

Konferencijos laikas:

2019 m. liepos 3 d. 10–13 val.

Registruokitės „Facebook“ įvykyje:

<https://www.facebook.com/events/316757569211054/>
Turite klausimų? Susisiekime: laskao.klaipeda@gmail.com arba planavimas@klaipeda.lt

Konferencijos programa

Laikas	Pranešimo tema	Pranešėjai	
10.00	Įžanginis žodis		
10.05	Lietuvos bendrasis planas ir Vakarų regiono reikšmė jame		Aplinkos ministerijos Statybos ir teritorijų planavimo departamento atstovas
10.20	Kuršių nerijos nacionalinis parkas Klaipėdos kontekste	Aušra Feser	Kuršių nerijos nacionalinio parko direktorė
10.35	Klaipėdos rajono savivaldybės teritorijos plėtros patirtys	Gytis Kasperavičius	Klaipėdos rajono vyr. architektas
10.50	Klaipėdos uosto bendrojo plano sprendiniai	Algimantas Kungys Dovilė Balsytė	Klaipėdos valstybinio jūrų uosto direkcijos atstovai
11.05	Pertrauka 10 min.		
11.15	Klaipėdos bendrojo plano rengimo eiga	Mantė Černiūtė-Amšiejienė	Klaipėdos miesto savivaldybės administracijos Urbanistikos skyriaus vedėja
11.30	Klaipėdos bendrojo plano preliminarūs sprendiniai	Saulius Motieka	Architektas urbanistas, Klaipėdos bendrojo plano rengėjas
11.45	Klaipėdos bendrojo plano susisiektimo sistemos	Vidualdas Valeika	Inžinierius, Klaipėdos bendrojo plano rengėjas
12.00	Susitikimų su rajonų grupių gyventojais apžvalga	Gerda Antanaitytė Aurimas Baužys	Klaipėdos miesto bendrojo plano viešinimo renginių koordinatoriai
12.20	Klausimai – atsakymai		

Konferencija bus transliuojama tiesiogiai. Transliacijos nuorodą paskelbsime konferencijos dieną Klaipėdos miesto savivaldybės tinklalapyje.

Informaciją parengė Klaipėdos miesto savivaldybės administracijos Informavimo ir e. paslaugų skyrius, tel. 396054.

TARPTAUTINIS INTERNATIONAL

Klaipėda

19.00
20.30 LA INDUSTRIA
21.30 ADRI
22.00 COMPAGNI
23.00 LES CC

11.00–13.00 KLOUN
EDUKACINĖ

13.00 BRA
16.00 ŠV.
„KELION
17.00 LA INDUSTRIA
18.00 BRA
18.30 ŠARKA- M
(Lietuva
22.30 ONDADU

13.00–15.00
EDUKACINĖ:
15.00 PANT
IMPROVIZACIJOS

19.00 BRA
19.30 ADRI
20.00 TEATRAS
21.00 MR
(Rusijos F
22.00 COMPAGNI

11.00 TEATROL
„GA
W

VISI FESTIVALI

projektą fina

Klaipėdos savivaldybės informacija



Konferencija | Rengiamas Klaipėdos bendrasis planas

Klaipėdos miesto savivaldybė, bendradarbiaudama su Lietuvos architektų sąjungos Klaipėdos apskrities organizacija, kviečia į konferenciją, kuri apibendrins rengiamo Klaipėdos bendrojo plano viešinimo renginių ciklą.

Konferencijos pranešėjai skatins plačiau pažvelgti į bendrojo plano esmę, jo rengimo procesus, sąlyčio taškus su kitais lygiagrečiai rengiamais dokumentais. Taip pat numatoma pristatyti Klaipėdos miesto bendrojo plano preliminarius sprendinius, apžvelgti bendrojo plano keitimo pasiūlymus bei susitikimų su gyventojais išvadas.

Konferencijos vieta:

Klaipėdos miesto savivaldybės posėdžių salė (Liepų g. 11, Klaipėda, III aukštas)

Konferencijos laikas:

2019 m. liepos 3 d. 10.00–13.00 val.

Registruokitės „Facebook“:

<https://www.facebook.com/events/316757569211054/>

Turite klausimų? Susisiekime: laskao.klaipeda@gmail.com arba plnavimas@klaipeda.lt

Konferencijos programa:

LAIKAS	PRANEŠIMO TEMA	PRANEŠĖJAI	
10.00	Ižanginis žodis		
10.05	Lietuvos bendrasis planas ir vakarų regiono reikšmė jame		Aplinkos ministerijos Statybos ir teritorijų planavimo departamento atstovas
10.20	Kuršių nerijos nacionalinis parkas Klaipėdos kontekste	Aušra Feser	Kuršių nerijos nacionalinio parko direktorė
10.35	Klaipėdos rajono savivaldybės teritorijos plėtros patirtys	Gytis Kasperavičius	Klaipėdos rajono vyr. architektas
10.50	Klaipėdos uosto bendrojo plano sprendiniai	Algimantas Kungys Dovilė Balsytė	Klaipėdos valstybinio jūrų uosto direkcijos atstovai
11.05	Pertrauka 10 min.		
11.15	Klaipėdos bendrojo plano rengimo eiga	Mantė Černiūtė- Amšiejienė	Klaipėdos miesto savivaldybės administracijos Urbanistikos skyriaus vedėja
11.30	Klaipėdos bendrojo plano preliminarūs sprendiniai	Saulius Motieka	Architektas urbanistas, Klaipėdos bendrojo plano rengėjas
11.45	Klaipėdos bendrojo plano susisiekimo sistemos	Vidualdas Valeika	Inžinierius, Klaipėdos bendrojo plano rengėjas
12.00	Susitikimų su rajonų grupių gyventojais apžvalga	Gerda Antanaitytė Aurimas Baužys	Klaipėdos miesto bendrojo plano viešinimo renginių koordinatoriai
12.20	Klausimai ir atsakymai		

Laikrodžių n unikalus eks

Asta Dykoviene

a.dykoviene@klt.lt

Laikrodžių muziejaus darbuotojai džiaugiasi išsigiję naują itin retą XVIII a. eksponatą – garsios vokiečių gamyklos „Meissen“ porcelianinį laikrodį su Abiejų Tautų Respublikos herbu. Po daugybės metų tai – vienas iš nedaugelio naujų muziejaus pirkinių.

Su valstybės ženklu

Laikrodžiui išigyti buvo dėta nemažai pastangų. Iki šiol muziejus neturėjo nė vieno laikrodžio su Abiejų Tautų Respublikos herbu. Tai istorinis daiktas, žymintis mūsų šalies valstybingumą.

„Tai yra porcelianinis laikrodis, pagamintas karališkojoje „Meissen“ porceliano manufaktūroje. Tokio eksponato dar neturėjome. Tai yra visus rokoko stiliaus bruožus turintis XVIII a. laikrodis, kuris papildė mūsų šio laikotarpio eksponatų kolekciją. Korpusą puošia alegorinės figūros ir daug gėlių, taip pat apačioje yra Abiejų Tautų Respublikos herbas“, – teigė Laikrodžių muziejaus vedėjas Romualdas Martinkus.

„Meissen“ gamykla iki šiol veikia. Muziejaus atstovai užklausė dėl šio eksponato. Paaiškėjo, kad panašios kompozicijos ir su tokiais herbais šitų laikrodžių buvo pagaminta ne vienas.

„Meissen“ gamykla viena seniausių gamyklų Europoje, kurioje buvo išrastas porcelianas.

„Prižadins“ nutilusį mechanizmą Manoma, jog savo laiku buvo išleista serija tokių laikrodžių su herbu. Tačiau, kokia proga, kol kas nežinoma. Spėjama, kad jie buvo skirti pažymėti kažkokiam



D
vokiečių
ris papildė muziej

Lietuvos-Lenkijos biliejui.

„Kam jis priklauso? Laikrodis nėra klasikinis, yra išpaustas „Meissen“ dvi sukryžiuotos špaltus galėjo užsakyti tingi to meto žmonės, rališkosios šeimos, yra labai brangus Lietuva“, – tikino R.M. Laikrodžio meistras veikia, tačiau esą pnesunku, tuo ket muziejaus laikrodis nas Žukauskas, kuriai grįžo iš „Meissen“ Vokietijoje.

„Gamykloje yra tų porcelianinių laziejus. Teko matyti laikrodį į šį. Kiek tlejo kainuoti toks la nau, bet šios gamykl

Slengių klausimas – vis dar ore



Iš jų 122 apklaustieji pasisakė už prijungimą prie

Prieš savivaldybių rinkimus Slengių prijungimo prie Klaipė-

bės administracijos direktoriumi Gintaru Neniškiu.

Kviečiame stebėti konferenciją

03 LIEPA, 2019



KLAIPĖDOS MIESTO BENDRASIS PLANAS

Klaipėdos miesto savivaldybė, bendradarbiaudama su Lietuvos architektų sąjungos Klaipėdos apskrities organizacija, kviečia į konferenciją, kuri apibendrins rengiamo Klaipėdos miesto bendrojo plano keitimo viešinimo renginių ciklą.

Konferencijos pranešėjai skatins plačiau pažvelgti į bendrojo plano esmę, jo rengimo procesus, sąlyčio taškus su kitais lygiagrečiai rengiamais dokumentais. Taip pat numatoma pristatyti Klaipėdos miesto bendrojo plano keitimo preliminarius sprendinius, apžvelgti bendrojo plano keitimo pasiūlymus bei susitikimų su gyventojais išvadas.

Konferencijos vieta: Klaipėdos miesto savivaldybės posėdžių salė (Liepų g. 11, Klaipėda, III aukštas).

Konferencijos laikas: 2019 m. liepos 3 d. 10.00–13.00 val.

Transliaciją galite stebėti tiesiogiai Youtube kanale: <https://youtu.be/3rkgMmRSU7Y>

Laikas	Pranešimo tema	Pranešėjai	
10:00	Įžanginis žodis		
10:05	Lietuvos bendrasis planas ir vakarų regiono reikšmė jame		Aplinkos ministerijos Statybos ir teritorijų planavimo departamento atstovas
10:20	Kuršių nerijos nacionalinis parkas Klaipėdos kontekste	Aušra Feser	Kuršių nerijos nacionalinio parko direktorė
10:35	Klaipėdos rajono savivaldybės teritorijos plėtros patirtys	Gytis Kasperavičius	Klaipėdos rajono vyr.architektas
10:50	Klaipėdos uosto bendrojo plano sprendiniai	Algimantas Kungys Dovilė Balsytė	Klaipėdos valstybinio jūrų uosto direkcijos atstovai
11:05	Pertrauka 10 min.		
11:15	Klaipėdos bendrojo plano rengimo eiga	Mantė Černiūtė - Amšiejienė	Klaipėdos miesto savivaldybės administracijos Urbanistikos skyriaus vedėja

11:30	Klaipėdos bendrojo plano preliminarūs sprendiniai	Saulius Motieka	Architektas urbanistas, Klaipėdos bendrojo plano rengėjas
11:45	Klaipėdos bendrojo plano susisiekimo sistemos	Vidualdas Valeika	Inžinierius, Klaipėdos bendrojo plano rengėjas
12:00	Susitikimų su rajonų grupių gyventojais apžvalga	Gerda Antanaitytė Aurimas Baužys	Klaipėdos miesto bendrojo plano viešinimo renginių koordinatoriai
12:20	Klausimai–atsakymai		

KOMENTARAI

Klaipėdos miesto savivaldybė, bendradarbiaudama su Lietuvos architektų sąjungos Klaipėdos apskrities organizacija, kvietė gyventojus į renginių ciklą, skirtą papildomam rengiamo bendrojo plano viešinimui. Renginių ciklo metu vyko keturi susitikimai - diskusijos su miesto rajonų grupių gyventojais ir konferencija, skirta susipažinti su rengiamo bendrojo plano preliminariais sprendiniais bei plačiau pažvelgti į tokio tipo dokumento rengimo reikšmę miesto ir šalies kontekste.

Susitikimai su gyventojais

Birželio 17 - 20 dienomis Marių, Baltijos, Danės ir Pajūrio rajonų grupių gyventojai rinkosi į susitikimus - diskusijas. Keturių susitikimų metu urbanistas S.Motieka kvietė susipažinti su bendrojo plano preliminariais sprendiniais ir trumpai apžvelgė kiekvienos rajonų grupės išskirtinį charakterį. Strateginio planavimo skyriaus vedėja I.Butenienė išsamiai pristatė savivaldybės vykdomus projektus, o urbanistikos skyriaus vedėja M.Černiūtė - Amšiejienė aptarė kiekvienai iš rajonų grupių gautus pasiūlymus bendrojo plano rengimo laikotarpiu.

Susitikimų su gyventojais metu organizatoriai taip pat inicijavo diskusiją, kurios metu pasitelkus išmaniąją programėlę gyventojai uždavinėjo jiems aktualius klausimus ir teikė pasiūlymus plano rengėjams ir Klaipėdos miesto savivaldybės administracijos atstovams. Apžvelgiant diskusijos rezultatus, pietinės miesto dalies gyventojams (Marių ir Baltijos rajonų grupėse) aktualiausi buvo III vandenvietės iškėlimo, Šilutės plento bei Baltijos prospekto infrastruktūros klausimai. Tuo tarpu centrinė ir šiaurinė miesto dalys (Danės ir Pajūrio rajonų grupės) daugiausia diskutavo geležinkelio iškėlimo, botanikos sodo likimo klausimais, kėlė jungčių su Klaipėdos rajonu problematiką. Visose rajonų grupėse išliko aktualus miesto ir uosto santykis - infrastruktūros, teritorijų plėtros ir konversijos klausimai.

Kiekviename iš vykusių susitikimų miestiečiai turėjo galimybę pristatyti jiems aktualius klausimus Klaipėdos bendrojo plano temomis. Šia galimybe pasinaudojo Tauralaukio gyventojai. Jie *Idėjos miestui* rubrikoje pristatė vaikų bei pėsčiųjų saugumo užtikrinimo Tauralaukio gatvės mikrorajone problemą. Daugiausia diskusijų kilo Pajūrio rajonų grupių pristatyme. Čia UAB "Skautas" atstovė Laima Kasmauskaitė apžvelgė bendrojo plano sprendinių įtaką vystant Girulių vietovę, o architektas Edmundas Benetis - uosto plėtros grėsmę Lietuvos pajūriui.

Konferencija

Klaipėdos bendrojo plano papildomo viešinimo renginių cikle baigiamasis akcentas buvo Konferencija, vykusią Klaipėdos miesto savivaldybės posėdžių salėje liepos 3 dieną. Dvi konferencijos sesijos skatino plačiau pažvelgti į bendrojo plano esmę, jo rengimo procesus, sąlyčio taškus su kitais lygiagrečiai rengiamais dokumentais. Taip pat supažindinti su Klaipėdos miesto bendrojo plano preliminariais sprendiniais ir apžvelgti įvykusius susitikimus su rajonų grupių gyventojais.

Susirinkusius svečius pasveikinus Klaipėdos miesto merui, konferenciją atidarė Aplinkos ministerijos Statybos ir teritorijų planavimo departamento atstovai Marius Narmontas ir Donatas Baltrušaitis, virtualiai pristatę rengiamą Lietuvos bendrąjį planą ir jo reikšmę vakarų regionui. Po to sekė Kuršių nerijos nacionalinio parko direktorės Aušros Feser pranešimas, kuriuo ji apžvelgė Kuršių nerijos nacionalinio parko ir Klaipėdos miesto sąlyčio taškus, ypač akcentuojant Smiltynės teritoriją. Klaipėdos rajono vyriausiasis architektas Gytis Kasperavičius pristatė pasidalino Klaipėdos rajono savivaldybės teritorijos plėtros patirtimis. Pirmąją sesiją uždarė Klaipėdos valstybinio jūrų uosto direkcijos atstovas Algimantas Kungys pristatė Klaipėdos uosto bendrojo plano sprendinius, kuriuos lydėjo aktyvių konferencijos dalyvių klausimai.

Antroje konferencijos sesijoje detaliau pažvelgta į Klaipėdos miesto bendrojo plano rengimo procesą. Sesiją pradėjusi Urbanistikos skyriaus vedėja Mantė Černiūtė-Amšiejienė supažindino su Klaipėdos bendrojo plano rengimo eiga, o bendrojo plano rengėjai urbanistas Saulius Motieka ir inžinierius Vidualdas Valeika pristatė rengiamo bendrojo plano preliminarius sprendinius pagal sprendinių temas - kraštovaizdis ir miesto želdynai, istorija, paveldas, miesto identitetas, socialinė aplinka ir miesto paslaugų centrai, gyvenamoji aplinka ir būstas, susisiekimas ir infrastruktūra, uostas, pramonė, verslas ir investicijos. Konferenciją užbaigė Klaipėdos miesto bendrojo plano viešinimo renginių koordinatoriaus, architekto Aurimo Baužio parengta susitikimų su rajonų grupių gyventojais apžvalga.

Išvados

Rajonų grupių susitikimuose dalyvavo virš šimto, o konferencijoje virš aštuoniasdešimt žmonių. Į susitikimus atvykę gyventojai diskutavo prie rengiamo bendrojo plano brėžinio, pristatyta kaip preliminariai numatoma atsižvelgti į pateiktus pasiūlymus, interaktyvios programėlės pagalba gyvai atsakyta virš 80 klausimų. Kiekvienas susitikimas buvo savitas, keltos būdingos ir rajonų grupės gyventojams svarbios problemos.


Marių rajonų grupės susitikimo metu daugiausia dėmesio skirta infrastruktūros temoms. Iš jų aktualiausi - Šilutės plento tęsinio numatymo, III vandenvietės iškėlimo klausimai, Kretainio upelio apsaugos zonos apimtis.

Baltijos rajonų grupės susitikimo metu aktualiausia buvo uosto tema. Miestiečius domino krovinių transporto koridoriai į uostą. Taip pat Baltijos, Taikos prospektų ir Minijos gatvės rekonstrukcija, kuri buvo numatyta Taip pat Baltijos pr. sankryžų su Minijos g., Taikos pr. ir Šilutės pl. rekonstrukcija, kuri buvo numatyta Lietuvos Respublikos Vyriausybei pateiktame Dalykinių sąlygų sąvade.

Nors šie klausimai neįeina į bendrojo plano apimtį, **Danės rajonų grupės** susitikimo metu gyventojus labiausiai domino gatvių tvarkymo, apsaugos priemonių nuo triukšmo įrengimo klausimai. Susitikime dalyvavę žaliųjų atstovai kėlė medžių kirtimo ir dėl to kylantis užterštumo ir triukšmo problemas. Taip pat buvo svarbios infrastruktūros ir kraštovaizdžio temos. Daugiausia dėmesio skirta geležinkelių kelyno, esančio miesto centre, likimui. Jungčių su Klaipėdos rajonu numatymui, klausta dėl Klaipėdos universiteto botanikos sodo likimo.

Paskutiniame, **Pajūrio rajonų grupės** susitikime, gyventojai vėl aktyviausiai uždavinėjo klausimus, susijusius su uosto plėtra. Be uosto aktualijų, susirinkę miestiečiai domėjosi ir Smiltynės teritorijos, skulptūrų parko, planuojamo Bastionų tilto ateitimi.

Diskusijose dalyvių įvardintos aktualiausios problemos, tai miesto ir uosto santykis, infrastruktūros plėtra, triukšmo ir taršos mažinimo bei apželdinimo ir medžių išsaugojimo temos. Taip pat didelė dalis klausimų buvo skirti konkrečioms problemoms, dažniausiai sprendžiamoms ne bendrojo plano rengimo, bet detaliųjų planų ir techninių projektų apimtyje. Pasirinkta diskusijų platforma ir papildomas rengiamo bendrojo plano viešinimo renginių ciklas bendrojo plano rengėjams padėjo įsigilinti į opiausias gyventojų problemas, o miestiečiams išgirsti atsakymus į rūpimus klausimus ir aktyviai dalyvauti savo aplinkos kūrimo procese. Inicijuotas dialogas su visuomene svarbus būtent šiuo rengimo etapu, kuomet nepatvirtinti sprendiniai gali būti koreguojami atsižvelgiant į miestiečių lūkesčius.

Skaitmeninis leidinys, pristatantis renginių ciklą, skirtą rengiamo Klaipėdos miesto bendrojo plano papildomam viešinimui:  **BP viešinimo leidinys**



Uostamiesčio savivaldybėje trečiadienį surengtoje konferencijoje pristatyta Klaipėdos miesto bendrojo plano viešinimo eiga. Skatinta plačiau pažvelgti į jo esmę, rengimo procesus, sąlyčio taškus su kitais lygiagrečiai rengiamais dokumentais. Taip pat pristatyti bendrojo plano keitimo preliminarūs sprendiniai, pasiūlymai bei susitikimų su gyventojais išvados.

Pristatant dokumentą jau yra įvykę keturi susitikimai su miesto bendruomene. Juose užduota apie septyniasdešimt klausimų, dar pustrečio šimto iki tol. „Tokie susitikimai neša dvigubą naudą – miestas planuojamas atsižvelgiant į gyventojų pageidavimus, o visuomenė gali susipažinti su sprendiniais bei sudalyvauti procese. Per visą šį laikotarpį žmonėms kilo daug klausimų – nuo netinkamai veikiančios kanalizacijos iki miesto vystymo peripetijų“, – pasakojo architektas Aurimas Baužys. Visi gyventojų pasiūlymai nagrinėjami. Ar atsižvelgti į juos sprendžiama remiantis galiojančiais teisės aktais bei įvertinant aplinkines teritorijas. „Tiesa, žmonės dažniausiai pageidauja savo artimiausios aplinkos pokyčių. Su bendroju planu tai ir susiję, ir ne. Iš vienos pusės dokumentas apibrėžia tik bendrąsias gaires, kurios vėliau tobulinamos. Antra vertus, jei miestas planuojamas darniai, tai pajus visi gyventojai“, – aiškino uostamiesčio savivaldybės Urbanistikos skyriaus vedėja Mantė Čerņiūtė-Amšiejienė.

Šia konferencija galimybės teikti pasiūlymus bendrajam miesto planui nesibaigia. Visi norintys gali teikti pasiūlymus raštu planavimo organizatoriui (adresu Liepų g. 11, 91502 Klaipėda ir (ar) el. paštu planavimas@klaipeda.lt) per visą teritorijų planavimo dokumento rengimo laiką iki viešo susirinkimo pabaigos, apie kurį bus paskelbta atskirai.

Konferencijos vaizdo įrašą galite pasižiūrėti čia: <https://youtu.be/3rkgMmRSU7Y>

Konferencija | Rengiamas Klaipėdos bendrasis planas

Klaipėdos miesto savivaldybė, bendradarbiaudama su Lietuvos architektų sąjungos Klaipėdos apskrities organizacija, kviečia į konferenciją, kuri apibendrins rengiamo Klaipėdos bendrojo plano viešinimo renginių ciklą.

Konferencijos pranešėjai skatins plačiau pažvelgti į bendrojo plano esmę, jo rengimo procesus, sąlyčio taškus su kitais lygiagrečiai rengiamais dokumentais. Taip pat numatoma pristatyti Klaipėdos miesto bendrojo plano preliminarius sprendinius, apžvelgti bendrojo plano keitimo pasiūlymus bei susitikimų su gyventojais išvadas.

Konferencijos vieta:

Klaipėdos miesto savivaldybės posėdžių salė (Liepų g.11, Klaipėda, III aukštas)

Konferencijos laikas:

2019 liepos 3d. 10:00 - 13:00 val.

Registruokis Facebook įvykyje:

<https://www.facebook.com/events/316757569211054/>

Turi klausimų? Susisiekime: laskao.klaipeda@gmail.com arba planavimas@klaipeda.lt

Konferencijos programa:

Laikas	Pranešimo tema	Pranešėjai	
10:00	Įžanginis žodis		
10:05	Lietuvos bendrasis planas ir vakarų regiono reikšmė jame		Aplinkos ministerijos Statybos ir teritorijų planavimo departamento atstovas
10:20	Kuršių nerijos nacionalinis parkas Klaipėdos kontekste	Aušra Feser	Kuršių nerijos nacionalinio parko direktorė
10:35	Klaipėdos rajono savivaldybės teritorijos plėtros patirtys	Gytis Kasperavičius	Klaipėdos rajono vyr.architektas
10:50	Klaipėdos uosto bendrojo plano sprendiniai	Algimantas Kungys Dovilė Balsytė	Klaipėdos valstybinio jūrų uosto direkcijos atstovai
11:05	Pertrauka 10 min.		
11:15	Klaipėdos bendrojo plano rengimo eiga	Mantė Černiūtė - Amšiejienė	Klaipėdos miesto savivaldybės administracijos Urbanistikos skyriaus vedėja
11:30	Klaipėdos bendrojo plano preliminarūs sprendiniai	Saulius Motieka	Architektas urbanistas, Klaipėdos bendrojo plano rengėjas
11:45	Klaipėdos bendrojo plano susisiekimo sistemos	Vidualdas Valeika	Inžinierius, Klaipėdos bendrojo plano rengėjas
12:00	Susitikimų su rajonų grupių gyventojais apžvalga	Gerda Antanaitytė Aurimas Baužys	Klaipėdos miesto bendrojo plano viešinimo renginių koordinatoriai
12:20	Klausimai – atsakymai		

Konferencija bus transliuojama tiesiogiai. Transliacijos nuorodą paskelbsime konferencijos dieną Klaipėdos miesto savivaldybės tinklalapyje.

Kviečiame dalyvauti Klaipėdos bendrojo plano rengime !

Klaipėdos miesto savivaldybė, bendradarbiaudama su Lietuvos architektų sąjungos Klaipėdos apskrities organizacija, kviečia gyventojus į renginių ciklą, skirtą papildomam rengiamo bendrojo plano viešinimui. Renginių ciklo metu numatomi keturi susitikimai - diskusijos su miesto rajonų grupių gyventojais ir konferencija, skirta susipažinti su rengiamo bendrojo plano preliminariais sprendiniais bei plačiau pažvelgti į tokio tipo dokumento rengimo reikšmę miesto ir šalies kontekste.

Susitikimai su gyventojais. Pajūrio, Danės, Baltijos ir Marių rajonų grupių gyventojai kviečiami į susitikimus - diskusijas, kurių metu bus pristatomi bendrojo plano preliminarūs sprendiniai, trumpai apžvelgiamas teritorijos charakteris bei aptariami kiekvienai iš rajonų grupių gauti pasiūlymai bendrojo plano rengimo laikotarpiu. Susitikimų su gyventojais metu organizatoriai kvies į diskusiją, kurios metu gyventojai galės užduoti klausimus ir teikti pasiūlymus plano rengėjams ir Klaipėdos miesto savivaldybės administracijos atstovams.

Susitikimai su gyventojais vyks Klaipėdos miesto savivaldybės posėdžių salėje (Liepų g.11, Klaipėda, III aukštas), Numatomi susitikimų laikai:

Marių rajonų grupė 2019 06 17, 17.30 - 19.30 val.

Baltijos rajonų grupė 2019 06 18, 17.30 - 19.30 val.

Danės rajonų grupė 2019 06 19, 17.30 - 19.30 val.

Pajūrio rajonų grupė 2019 06 20, 17.30 - 19.30 val.

Kviečiame teikti paraiškas pranešimams rengiamo Klaipėdos bendrojo plano temomis, kurias atrinkti pranešėjai pristatys susitikimų su gyventojais metu.

Norintys rengti pranešimus kviečiame užpildyti anketą: <http://bit.do/eTMNE>


Paraiškų teikimo terminas: **2019 06 12 17.00 val.**

Konferencija. Konferencijos pranešėjai kvies plačiau pažvelgti į bendrojo plano esmę, jo rengimo procesus, sąlyčio taškus su kitais lygiagrečiai rengiamais dokumentais. Taip pat numatoma apibendrinti Klaipėdos miesto bendrojo plano preliminarūs sprendinius, apžvelgti bendrojo plano keitimo pasiūlymus bei pristatyti susitikimų su bendruomenėmis išvadas.

Konferencijos vieta: Klaipėdos miesto savivaldybės posėdžių salėje (Liepų g.11, Klaipėda, III aukštas).

Konferencijos laikas: 2019 liepos 3 d. 10.00 - 13.00 val.

Facebook renginio nuoroda: <https://www.facebook.com/events/2352773475050763/>

Išsamesnė informacija apie renginius prisegtame dokumente ( [BP_Viesinimas_kvietimas.pdf](#))



RENGIAMAS KLAIPĖDOS BENDRASIS PLANAS

Renginių ciklo, skirto rengiamo Klaipėdos miesto bendrojo plano viešinimui, apibendrinimas

TURINYS

Ižanga	5
Susitikimai su gyventojais	6
Susitikimų programa	7
Susitikimų apžvalga	8
Konferencija	10
Išvados	13



KLAIPĖDOS MIESTO BENDRASIS PLANAS

Viešinio renginių, skirtų suinteresuotos visuomenės informavimui apie parengtus Klaipėdos miesto bendrojo plano keitimo konkretizuotus sprendinius, organizavimo ir vedimo paslaugos

Užsakovas

Klaipėdos miesto savivaldybės administracija

Organizatorius

Lietuvos architektų sąjungos
Klaipėdos apskrities organizacija

Koordinatoriai

Gerda Antanaitytė
Aurimas Baužys
Andrius Laurinaitis

Leidinį parengė Gerda Antanaitytė
Fotografijos Andrius Laurinaitis



Lietuvos architektų sąjunga
Klaipėdos apskrities organizacija

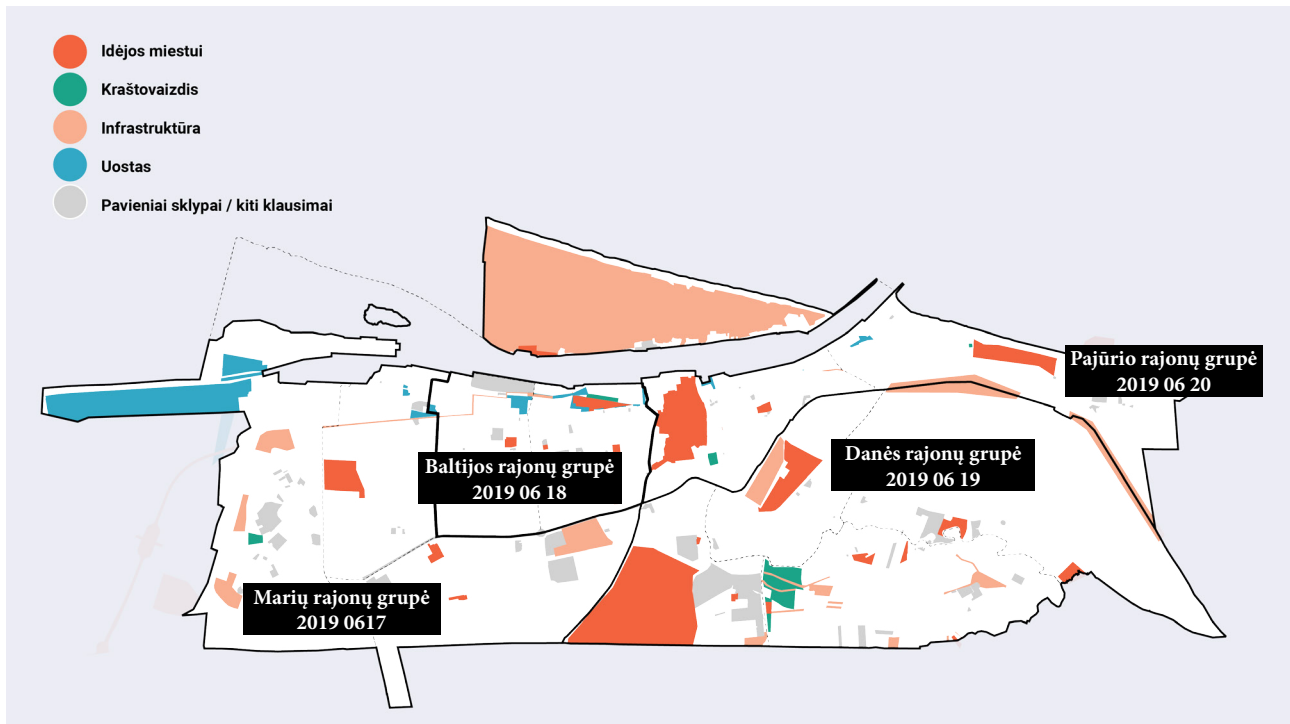
ĮŽANGA

Klaipėdos miesto savivaldybė bendradarbiaudama su Lietuvos architektų sąjungos Klaipėdos apskrities organizacija kvietė gyventojus į renginių ciklą, skirtą papildomam rengiamo bendrojo plano viešinimui. Renginių ciklo metu vyko keturi susitikimai - diskusijos su miesto rajonų grupių gyventojais ir konferencija, skirta susipažinti su rengiamo bendrojo plano preliminariais sprendiniais bei plačiau pažvelgti į tokio tipo dokumento rengimo reikšmę miesto ir šalies kontekste.

Marių, Baltijos, Danės ir Pajūrio, rajonų grupių gyventojai buvo kviečiami į susitikimus - diskusijas, kurių metu pristatyti bendrojo plano preliminarūs sprendiniai, trumpai apžvelgtas teritorijos charakteris bei aptarti kiekvienai iš rajonų grupių gauti pasiūlymai bendrojo plano rengimo laikotarpiu. Susitikimų su gyventojais metu organizatoriai kvietė į diskusiją, kurios metu gyventojai uždavė klausimus bei teikė pasiūlymus plano rengėjams ir Klaipėdos miesto savivaldybės administracijos atstovams.

Konferencijos pranešėjai kvietė plačiau pažvelgti į bendrojo plano esmę, jo rengimo procesus, sąlyčio taškus su kitais lygiagrečiai rengiamais dokumentais. Taip pat apžvelgti Klaipėdos miesto bendrojo plano preliminarūs sprendinius bei susitikimų su gyventojais išvadas.

SUSITIKIMAI SU GYVENTOJAIŠ

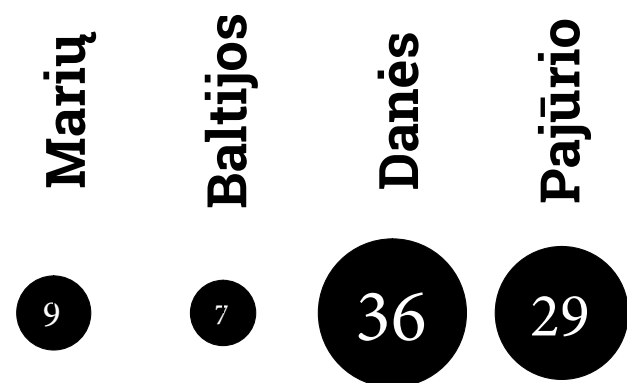


Birželio 17 - 20 dienomis Marijūnų, Baltijos, Danės ir Pajūrio rajonų grupių gyventojai rinkosi į susitikimus - diskusijas. Keturių susitikimų metu urbanistas S.Motieka kvietė susipažinti su bendrojo plano preliminariais sprendiniais ir trumpai apžvelgė kiekvienos rajonų grupės išskirtinį charakterį. Strateginio planavimo skyriaus vedėja I. Butenienė išsamiai pristatė savivaldybės vykdomus projektus, o urbanistikos skyriaus vedėja M. Černiūtė - Amšiejienė aptarė kiekvienai iš rajonų grupių gautus pasiūlymus bendrojo plano rengimo laikotarpiu.

problematiką. Visose rajonų grupėse išliko aktualus miesto ir uosto santykis - infrastruktūros, teritorijų plėtros ir konversijos klausimai.

Kiekviename iš vykusių susitikimų miestiečiai turėjo galimybę pristatyti jiems aktualius klausimus Klaipėdos bendrojo plano temomis.

Susitikimų su gyventojais metu organizatoriai taip pat inicijavo diskusiją, kurios metu pasitelkus išmaniąją programėlę gyventojai uždavinėjo jiems aktualius klausimus ir teikė pasiūlymus plano rengėjams ir Klaipėdos miesto savivaldybės administracijos atstovams. Apžvelgiant diskusijos rezultatus, pietinės miesto dalies gyventojams (Marijūnų ir Baltijos rajonų grupėse) aktualiausi buvo III vandenvietės iškėlimo, Šilutės plento bei Baltijos prospekto infrastruktūros klausimai. Tuo tarpu centrinė ir šiaurinė miesto dalys (Danės ir Pajūrio rajonų grupės) daugiausia diskutavo geležinkelio iškėlimo, botanikos sodo likimo klausimais, kėlė jungčių su Klaipėdos rajonu



Susitikimų metu užduotų klausimų skaičius

SUSITIKIMŲ PROGRAMA

Susitikimų su gyventojais formatas - trys diskusijų sesijos, kuriose supažindinama su rengiamo bendrojo plano dokumentu bei atskirai apžvelgiami miesto ir rajonų grupių lygmens bendrojo plano sprendiniai, pagal pateiktas temų grupes į diskusiją įtraukiant miestiečius.

I DALIS. MIESTAS

Supažindinama su renginio formatu ir klausimų teikimo sistema. Pristatoma kas yra bendrasis planas, kodėl keičiamas esamas bendrasis planas, naujo bendrojo plano rengimo eiga (pranešėjas - architektas **Aurimas Baužys**).

1. Kas yra Klaipėdos miesto bendrasis planas?
2. Kuo naudingas bendrasis planas?
3. Koks yra bendrojo plano rengimo procesas?
4. Kas rengia bendrąjį planą?
5. Kaip bendrasis planas keičia Klaipėdos miestą (pranešėjas - Klaipėdos bendrojo plano rengėjas, urbanistas **Saulius Motieka**):
 - Kraštovaizdis ir miesto želdynai
 - Istorija, paveldas, miesto identitetas
 - Socialinė aplinka ir miesto paslaugų centrai
 - Gyvenamoji aplinka ir būstas
 - Susisiekimas ir infrastruktūra
 - Uostas, pramonė, verslas ir investicijos

Dalyviai kviečiami teikti klausimus ir pasiūlymus* diskusijoje pagal temų grupes.

II DALIS. RAJONŲ GRUPĖ

Pristatomas rajonų grupės identitetas (teritorijos charakterio apžvalga), aktuali informacija gyventojams.

Rajonų grupėse vykdomi projektai (pranešėja Klaipėdos m. savivaldybės administracijos strateginio planavimo skyriaus vedėja **Indrė Butenienė**)

Pateikiami rajonų grupės žemėlapiai pagal temų grupes, kuriuose matomi aktualiausi klausimai (pranešėja - Klaipėdos miesto savivaldybės administracijos Urbanistikos skyriaus vedėja **Mantė Černiūtė - Amšiejienė**)

Dalyviai kviečiami teikti klausimus ir pasiūlymus* diskusijoje.

III DALIS. IDĖJA MIESTUI

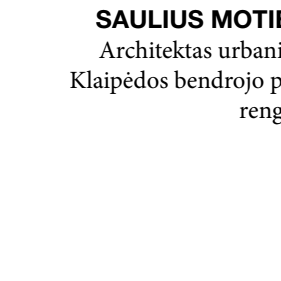
Pranešimus skaito iš anksto užsiregistravę pranešėjai. 3 - 5 pranešimai po 5 min., pagal poreikį pranešimai trumpai aptariami arba komentuojami bendrojo plano rengėjų.

* Klausimai ir pasiūlymai teikiami interaktyviai. Programėlės slido.com pagalba užduodami klausimai transliuojami gyvai ekrane, auditorijos aukščiausiai reitinguoti klausimai atsiduria eilės viršuje, taip pirmiausiai atsakomos aktualiausios temos. Moderatoriai aktualiausius klausimus perskaito ir nukreipia tiems, kas gali kompetetingai atsakyti.



MANTĖ ČERNIŪTĖ - AMŠIEJIENĖ

Klaipėdos miesto savivaldybės administracijos Urbanistikos skyriaus vedėja



SAULIUS MOTIEKA

Architektas urbanistas,
Klaipėdos bendrojo plano
rengėjas.



AURIMAS BAUŽYS

Klaipėdos miesto bendrojo plano viešinimo renginių koordinatorius, architektas



INDRĖ BUTENIENĖ

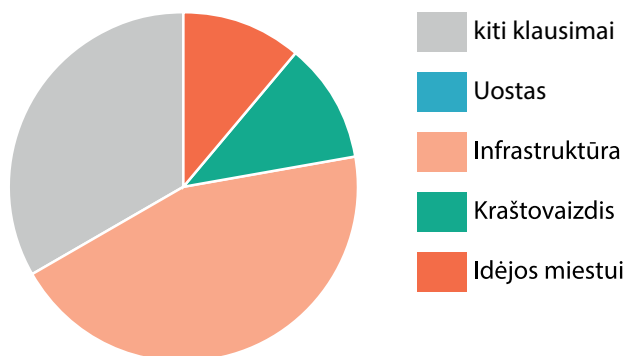
Klaipėdos miesto savivaldybės administracijos Strateginio planavimo skyriaus vedėja



Susitikimuose dalyvavę pranešėjai

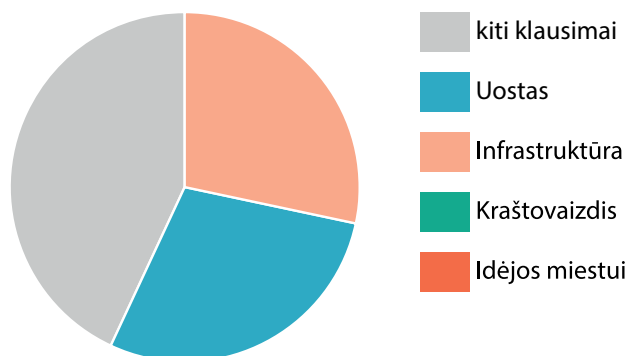
SUSITIKIMŲ APŽVALGA

MARIŲ RAJONŲ GRUPĖ 2019 06 17



Marijūnų rajonų grupės susitikimo metu daugiausia dėmesio skirta infrastruktūros temoms. Iš jų aktualiausi - Šilutės plento tęsinio numatymo, III vandenvietės iškėlimo klausimai, Kretainio upelio apsaugos zonos apimtis.

BALTIJOS RAJONŲ GRUPĖ 2019 06 18



Baltijos rajonų grupės susitikimo metu aktualiausia buvo uosto tema. Miestiečius domino krovinio transporto koridoriai į uostą. Taip pat Baltijos pr. sankryžų su Minijos g., Taikos pr. ir Šilutės pl. rekonstrukcija, kuri buvo numatyta Lietuvos Respublikos Vyriausybei pateiktame Dalykinių sąlygų sąvade.

Šilutės plentas III vandenvietė

Kretainio upelis
susisiekimas su Smiltyne

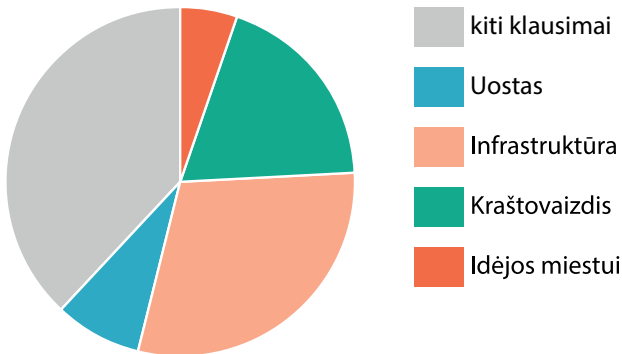


Žaliakelis tarp Baltijos pr. ir Kauno g. pristatymo skaidrės

Baltijos pr. + Taikos pr. + Minijos g. + Šilutės pl.
sankryžų rekonstrukcija

Jungtys su uostu

DANĖS RAJONŲ GRUPĖ 2019 06 19



Nors šie klausimai neįeina į bendrojo plano apimtį, Danės rajonų grupės susitikimo metu gyventojus labiausiai domino gatvių tvarkymo, apsaugos priemonių nuo triukšmo įrengimo klausimai. Susitikime dalyvavę asociacijos „Klaipėdos žalieji“ atstovai kėlė medžių kirtimo ir dėl to kylančias užterštumo ir triukšmo problemas. Taip pat buvo svarbios infrastruktūros ir kraštovaizdžio temos. Daugiausia dėmesio skirta geležinkelių kelyno, esančio miesto centre, likimui. Jungčių su Klaipėdos rajonu numatymui, klausta dėl Klaipėdos universiteto botanikos sodo likimo. „Idėjos miestui“ dalyje pranešimus rengė Tauralaukio mikrorajono bendruomenės atstovas Eduardas Žebrauskas, pristatęs Tauralaukio gatvės mikrorajonui aktualią pėsčiųjų saugumo užtikrinimo problemą. Į šį susitikimą gyventojai rinkosi aktyviausiai, taip pat daugiausia užduota klausimų.

geležinkeliai

Želdinių kirtimas ir sodinimas

gatvių tvarkymas

Apsauga nuo triukšmo

Jungtys su Klaipėdos rajonu

Šiaurės prospektas

Botanikos sodas

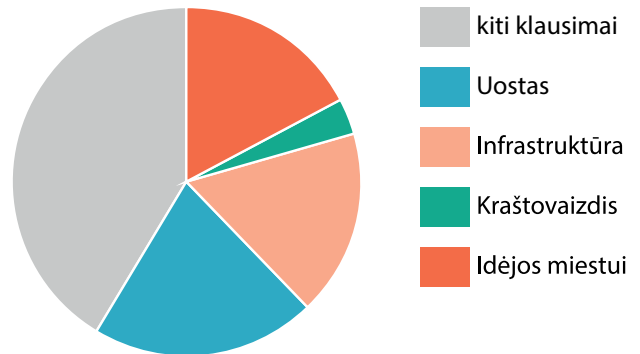
EDUARDAS ŽEBRAUSKAS

Tauralaukio gatvės mikrorajone gyventojų atstovas

“Dėl vaikų bei pėsčiųjų saugumo užtikrinimo Tauralaukio gatvės mikrorajone”



PAJŪRIO RAJONŲ GRUPĖ 2019 06 20



Paskutiniame, Pajūrio rajonų grupės susitikime, gyventojai vėl aktyviausiai uždavinėjo klausimus, susijusius su uosto plėtra. Be uosto aktualijų, susirinkę miestiečiai domėjosi ir Smiltynės teritorijos, skulptūrų parko, planuojamo Bastionų tilto ateitimi. „Idėjos miestui“ dalyje pranešimus rengė UAB „Skautas“ atstovė Laima Kasmauskaitė ir architektas Edmundas Benetis.

Smiltynė
uosto plėtra
Žiemos uostas žaliakelis
Skulptūrų parkas
Bastionų tiltas

LAIMA KASMAUSKAITĖ
UAB „Skautas”

“Bendrojo plano sprendiniai ir jų įtaka vystant Girulių vietovę”



EDMUNDAS BENETIS

Architektas

“Maksimali uosto plėtra - ekologinė Klaipėdos miesto ir Lietuvos pajūrio katastrofa”



KONFERENCIJA

Konferencija vyko Klaipėdos miesto savivaldybės posėdžių salėje liepos 3 dieną. Renginys buvo baigiamasis akcentas rengiamo Klaipėdos bendrojo plano papildomo viešinimo renginių cikle. Pranešėjai kvietė plačiau pažvelgti į bendrojo plano esmę, jo rengimo procesus, sąlyčio taškus su kitais lygiagrečiai rengiamais dokumentais. Taip pat apibendrinti Klaipėdos miesto bendrojo plano preliminarūs sprendiniai, apžvelgti bendrojo plano keitimo pasiūlymai bei pristatytos susitikimų su bendruomenėmis išvados.

PIRMOJI SESIJA

Pirmoji konferencijos sesija skirta plačiau pažvelgti į regiono problematiką. Susirinkusius svečius pasveikinus Klaipėdos merui, konferenciją pradėjo Aplinkos ministerijos Statybos ir teritorijų planavimo politikos grupės atstovai Marius Narmontas ir Donatas Baltrušaitis, virtualiai pristatę rengiamą Lietuvos bendrąjį planą ir jo reikšmę vakarų regionui. Po to sekė Kuršių nerijos nacionalinio parko direktorės Aušros Feser pristatymas, kuriuo ji apžvelgė Kuršių nerijos nacionalinio parko ir Klaipėdos miesto sąlyčio taškus, ypač akcentuojant Smiltynės teritoriją. Klaipėdos rajono vyriausias architektas Gytis Kasperavičius pristatyme pasidalino Klaipėdos rajono savivaldybės teritorijos plėtros patirtimis. Pirmąją sesiją uždarė Klaipėdos valstybinio jūrų uosto direkcijos atstovas Algimantas Kungys pristatęs Klaipėdos uosto bendrojo plano sprendinius.

PIRMOS SESIJOS PANEŠIMŲ SANTRAUKA

Marius Narmontas ir Donatas Baltrušaitis

- 2020 - 2050 metų Lietuvos bendrasis planas tęsia šiuo metu galiojančio bendrojo plano strategiją.
- Giliavandenis uostas. Svarstomos dvi alternatyvos, Melnragėje ir Būtingėje. Abi alternatyvas numatoma įvertinti koncepcijoje.

Aušra Feser

- Kuršių nerija - išskirtinė, unikali vieta, kurortinė vietovė. Smiltynė, Kuršių nerijos dalis, Klaipėdai yra itin svarbi kurortinė teritorija.
- Darniam teritorijos vystymui būtina parengti detaliuosius planus ir infrastruktūros plėtrą.
- Tai, kas būtina kurortui. Susisiekimai sausuma ir vandeniui, galimybė judėti dviračiais ir pėsčiomis, būtinos paslaugos - maitinimas, apgyvendinimas, sveikatingumo kryptis - pirtys, terapijos, įvairios paslaugos, medikų, gelbėtojų tarnybos, saugumas, švara, tvarka, didesnis dėmesys estetikai.
- Teritoriją būtina vystyti darniai. Bendradarbiavimas, sprendinių ir veiksmų derinimas tarp Klaipėdos miesto savivaldybės ir Kuršių nerijos nacionalinio parko yra itin svarbus siekiant bendrų tikslų ir kokybės.



Konferencijos akimirka

Gytis Kasperavičius

- Chaotiškas ir savaiminis sklypų planavimas Klaipėdos miesto priegose turi savo pasėkmes. Nėra vieningos teritorijos struktūros ir vizijos, vietoje to atsispindi atskirų savininkų supratimas. Neįvertintas specialusis transportas. Pravažiavimai suplanuoti servitutais, nenumatyti infrastruktūros koridoriai. Vėliau įsikūrus gyventojams iškyla eismo saugumo klausimai. Buvę žemės ūkio rėžiai konvertuojami į gyvenamąsias teritorijas. Problema su viešuoju transportu.
- Reguluojami procesai, griežta tvarka. Taip išgaunamas teisingas, siektinas bendras vaizdas. „Žaliojo slėnio“ teritorijai parengtas atskiras specialusis planas jungtys su Klaipėdos miestu.
- Sėkmingi pavyzdžiai. Atsižvelgti ir įvertinti geruosius pavyzdžius, kaip planuojami kvartalai, kaip jie jungiami tarpusavyje.

Algimantas Kungys

- Uosto teritorija ribojama sudėtingų teritorijų - Kuršių nerijos ir Klaipėdos miesto.
- Kodėl pradėtas rengti uosto bendrasis planas? A. Siekiama įgyvendinti valstybės strateginius interesus ir regioninės politikos tikslus. Poreikis kompleksiskai suplanuoti visą uosto teritoriją, užtikrinančią nuolatinę ir darnią teritorijos plėtrą, tenkinančią uosto ir miesto plėtros poreikius. B. Teritorijų uosto plėtrai trūkumas. Poreikis turėti teritorijų planavimo dokumentą, kuris sudarytų lanksčias sąlygas uostui operatyviai reaguoti į globalios rinkos sąlygas ir mažiausiomis laiko sąnaudomis leistų sukurti aktualią techninę infrastruktūrą.
- Bendrojo plano sprendinių įgyvendinimas numatomas dviem pagrindiniais etapais: Esamos uosto teritorijos modernizavimas ir rezervinių teritorijų įsisavinimas - laivybos kanalo gilinimas ir platinimas. Naujų teritorijų suformavimas - pietinė ir šiaurinė uosto plėtra.

PIRMOSIOS SESIJOS PRANEŠĖJAI



MARIUS NARMONTAS DONATAS BALTRUŠAITIS

Aplinkos ministerijos
Statybos ir teritorijų planavimo
politikos grupės atstovai

“Lietuvos bendrasis planas ir
vakarų regiono reikšmė jame”
(video pristatymas)

AUŠRA FESER

Kuršių nerijos nacionalinio
parko direktorė

“Kuršių nerijos nacionalinis
parkas Klaipėdos kontekste”



GYTIS KASPERAVIČIUS

Klaipėdos rajono vyr.architektas

“Klaipėdos rajono savivaldybės
teritorijos plėtros patirtys”

ALGIMANTAS KUNGYS

Klaipėdos valstybinio jūrų
uosto direkcijos atstovas

“Klaipėdos uosto bendrojo
plano sprendiniai”



KONFERENCIJA

ANTROJI SESIJA

Antroje sesijoje detaliau pažvelgta į Klaipėdos miesto bendrojo plano rengimo procesą. Urbanistikos skyriaus vedėja Mantė Černiūtė - Amšiejienė supažindino su Klaipėdos miesto bendrojo plano rengimo eiga, o bendrojo plano rengėjai urbanistas Saulius Motieka ir inžinierius Vidualdas Valeika pristatė Klaipėdos miesto bendrojo plano preliminarius sprendinius ir susisiekimo sistemas. Konferenciją užbaigė Klaipėdos miesto bendrojo plano viešinimo renginių koordinatoriaus Aurimo Baužio parengta susitikimų su rajonų grupių gyventojais apžvalga. Po kiekvieno pranešimo skirtas laikas klausimams ir atsakymams.

Mantė Černiūtė - Amšiejienė

- Bendrojo plano rengimo eiga: atliktas BP sprendinių įgyvendinimo įvertinimas, parengiamasis etapas. Šiuo metu vyksta rengimo etapas. Toliau numatoma sprendinių konkretizavimo stadija, baigiamasis etapas, sprendinių įgyvendinimo stebėseną.
- Bendrųjų sprendinių formavimo (koncepcijos) stadijoje miestas ir uostas pasirinko skirtingas raidos alternatyvas. Šių dviejų planų įgyvendinimo suderinimui KMSA ir KVJUD parengė dalykinių sąlygų sąvadą.
- BP koncepcijai atliktas strateginis poveikio aplinkai vertinimas, ekspertinis vertinimas.
- BP koncepcijai pritarta su išlyga: infrastruktūros koridoriaus vedančio į uostą sprendiniai įsigalioję tik tuo atveju jei LR bendrajame plane būtų nuspręsta išorinį uostą vystyti Melnragėje. Taip pat jei vyriausybė pritartų DSS pagrindu parengtai programai ir jos veiksmų įgyvendinimui.

Saulius Motieka

Pagrindiniai rengiamo BP pranašumai:

- Rengiamame BP stiprinama policentrinė struktūra. Šiuo metu galiojantis BP koncentruotas į monocentrinį miestą.
- Iš esmės skiriasi sprendiniai - rengiamame BP nebenagrinėjami sklypai, BP sukonstruotas pagal teritorijų naudojimo būdus. Atsiranda rajonai, kurie ir tampa funkcinio zonavimo pagrindu.
- Rengiamas BP leidžia suskaičiuoti ir operuoti tiksliais techniniais - ekonominiais rodikliais.
- Leidžia suregulmentuoti funkcinės teritorijas pagal reikalingus parametrus kito lygmens teritorijų planavimo dokumentams rengti.

ANTROSIOS SESIJOS PRANEŠĖJAI



MANTĖ ČERNIŪTĖ - AMŠIEJIENĖ

Klaipėdos miesto savivaldybės administracijos Urbanistikos skyriaus vedėja

“Klaipėdos bendrojo plano rengimo eiga”

SAULIUS MOTIEKA

Architektas urbanistas,
Klaipėdos bendrojo plano
rengėjas

“Klaipėdos bendrojo plano preliminarūs sprendiniai”



VIDUALDAS VALEIKA

Inžinierius, Klaipėdos bendrojo plano rengėjas

“Klaipėdos bendrojo plano susisiekimo sistemos”

AURIMAS BAUŽYS

Klaipėdos miesto bendrojo plano viešinimo renginių koordinatorius, architektas

“Susitikimų su rajonų grupių gyventojais apžvalga”



IŠVADOS

- Suteikia daugiau vilčių Smiltynės ir Melnragės / Girulių vietovėms turėti svaresnę poziciją miesto rekreacinės ir poilsinės reikšmės stiprinimui, o taip pat - mokslo ir kompetencijų proveržiui.

Vidualdas Valeika

- Magistralinis kelias A13 - akivaizdus rytinis miesto aplinkkelis, kurio apkrovimas trečdaliu didesnis nei automagistralės A1.
- Klaipėdos miesto urbanistinė struktūra, kurioje matosi linijinė keleivių judėjimo kryptis, ekonomiškai vertinant itin palanki vystyti tramvajaus ar metro linijas.
- 2030 judumo plane patvirtintas kelionių automobiliais sumažinimas 1,5 karto prilygsta nuliniam miesto transporto srautų augimui.
- Formuojant miesto susisiekimo sistemos plėtrą svarbu nepadaryti vienos esminės klaidos - nesiorientuoti tik į perspektyvinį gyventojų skaičių, kuris pagal prognozes daugumoje miestų yra mažėjančio pobūdžio. Planuojamos Klaipėdos miesto susisiekimo sistemos vienas iš svarbiausių ir sunkiausių uždavinių - nustatyti jos realias apimtis ir pajėgumą.

Aurimas Baužys

- Nuo BP rengimo pradžios pateikta virš 240 pasiūlymų iš fizinių ir juridinių asmenų.
- Pristatyta vykusių susitikimų su gyventojais eiga, klausimų problematika, kiekvienos rajonų grupės susitikimų metu užduoti aktualiausi klausimai, pristatoma statistika.

Rajonų grupių susitikimuose dalyvavo virš šimto, o konferencijoje virš aštuoniasdešimt žmonių. Į susitikimus atvykę gyventojai diskutavo prie rengiamo bendrojo plano brėžinio, pristatyta kaip preliminariai numatoma atsižvelgti į pateiktus pasiūlymus, interaktyvios programėlės pagalba gyvai atsakyta virš 80 klausimų. Kiekvienas susitikimas buvo savitas, keltos būdingos ir rajonų grupės gyventojams svarbios problemos.

SUSITIKIMAI SU GYVENTOJAIŠ

Diskusijose dalyvių įvardintos aktualiausios problemos - miesto ir uosto santykis, infrastruktūros plėtra, triukšmo ir taršos mažinimo bei apželdinimo ir medžių išsaugojimo temos. Taip pat didelė dalis klausimų buvo skirti konkrečioms problemoms, dažniausiai sprendžiamoms ne bendrojo plano rengimo, bet detaliųjų planų ir techninių projektų apimtyje. Pasirinkta diskusijų platforma ir papildomas rengiamo bendrojo plano viešinimo renginių ciklas bendrojo plano rengėjams padėjo įsigilinti į opiausias gyventojų problemas, o miestiečiams išgirsti atsakymus į rūpimus klausimus ir aktyviai dalyvauti savo aplinkos kūrimo procese. Inicijuotas dialogas su visuomene svarbus būtent šiuo rengimo etapu, kuomet nepatvirtinti sprendiniai gali būti koreguojami atsižvelgiant į miestiečių lūkesčius.

KONFERENCIJA

Apibendrinant konferencijos pranešimus matoma, jog rengiant miesto bendrąjį planą būtina atidžiai vertinti miestą veikiančią kontekstą:

- Kuršių nerijos nacionalinį parką, kurio ribose miestui priklauso vienas svarbiausių miesto rekreacinių centrų - Smiltynės teritorija.
- Ryšiai su Klaipėdos rajonu - transporto ir socialinė infrastruktūra, sprendžianti darnias jungtis tarp miesto ir Klaipėdos rajono ribose įsikūrusių gyventojų.
- AB „Lietuvos geležinkeliai“ ir Valstybinio Klaipėdos jūrų uosto infrastruktūros plėtra vertinant ne tik miesto ribas, bet ir regioninį kontekstą, miestui palankius sprendimus derinant nacionaliniu lygmeniu.



Renginių ciklo akimirkos

