






Planuojama teritorija, kurioje numatomi pakeitimai

<p>86 Debreceno g. Nr.3 (86-1), (86-2)</p>	<p>Visuomeninio maitinimo įmonė su viešbučiu yra UAB "Amaltas" nuosavybė, pastatui nustatyta hipoteka. Planuojama koreguoti žemės sklypo reglamentus, didinant užstatymo tankį, intensyvumą, leidžiama pastato aukštį metrais.</p>	<p>Kitos paskirties žemės sklypas komercinių objektų teritorija, kad. Nr.2101/0006:37 yra LR nuosavybė, panaudos teise perduota Nacionalinei žemės tarnybai, sudaryta nuomos sutartis su UAB "Amaltas" ir viešąja įstaiga "Informacijos ir paramos gausiai šeimai centras"; esamo sklypo pietų kraštinę siūloma perkelti, prijungiant teritoriją (86 m²), kurioje įrengti laiptai, prie Debreceno g. 5 sklypo (88). Prie esamo sklypo siūloma prijungti valstybinės žemės sąskaita, tarp esamo sklypo ir Debreceno gatvės suformuotą papildomą sklypą (250 m²).</p>
<p>87 Privažiavimas</p>	<p>Valstybinėje žemėje suformuotas sklypas pravažiavimui į kvartalą ir automobilių stovėjimo aikštelei.</p>	<p>Didinamas ankstesniu detaliuoju planu suformuotas kitos paskirties žemės sklypas (54 m²), inžinerinės infrastruktūros teritorija, susisiekimo ir inžinerinių tinklų koridoriams.</p>
<p>88 Debreceno g. Nr.5</p>	<p>5 a. bendrabutis, kuriame suformuota 114 nekilnojamojo turto objektų. Nustatytas bendro naudojimo objektų valdymas daugiabučio namo savininkų bendrijai "Orbita";</p>	<p>Žemės sklypas nesuformuotas; didinamas ankstesniu detaliuoju planu suformuotas (86 m²) kitos paskirties žemės sklypas, gyvenamoji teritorija, daugiabučių gyvenamųjų pastatų ir bendrabučių statybos. Sklypas didinamas, kadangi prie galinio fasado pristatyti laiptai, patenkantys į Debreceno g. 3 žemės sklypą.</p>

-  Planuojamos teritorijos ribos
-  Registruotų kadastrinių sklypų ribos
-  Detaliuoju planu suformuotų sklypų ribos
-  koreguojamos sklypų ribos

		<p>UAB "Klaipėdos projektas" įk 141805727, Kepėjų 11A, 91243, Klaipėda</p>		<p>Teritorijos tarp Taikos pr., Debreceno g., Šilutės pl. ir Statybininkų pr. detaliojo plano, patvirtinto 2011 m. lapkričio 24 d. Klaipėdos miesto savivaldybės tarybos sprendimu Nr. T2-353, koregavimas suplanuotos teritorijos dalyje sklypams 86 (Debreceno g. 3), 87 ir 88 (Debreceno g. 5)</p>	
1987	Direktorius	J.Tilvikas		Planavimo pasiūlymai	
A-702	PV	M.Ramanauskienė			
		Architektas	M.Ramanauskienė	Planavimo organizatorius: Klaipėdos miesto savivaldybės administracijos direktorius Planavimo iniciatorius: UAB "Amaltas"	
				1	1
				PP-2	