




Žemės sklypas kad. Nr. 2101/0002:1201, esančio Klaipėdoje, Molėtų g. 19
PADALINIMO SCHEMA

Susisiekimo komunikacijos - Molėtų gatvė
(pagalbinė, D kategorijos)
Unitatus Nr. 4400-23997831
Pagrindinė naudojimo paskirtis: Kelių (gatvių)
Savininkas: Klaipėdos miesto savivaldybė

Esama D kat. pagalbinė
Molėtų gatvė, asfalto danga,
2 eismo juostos, važiuojamoji
dalis 6 m, 12 m tarp RL

SUTARTINIAI PAŽYMĖJIMAI

	GRETIMŲ ŽEMĖS SKLYPŲ RIBOS
	SKLYPO RIBOS ĮREGISTRUOTOS NEKILNOJAMOJO TURTO REGISTRE
	PLANUOJAMŲ SKLYPŲ RIBOS

*PLANUOJAMOS TERITORIJOS
SCHEMA*