

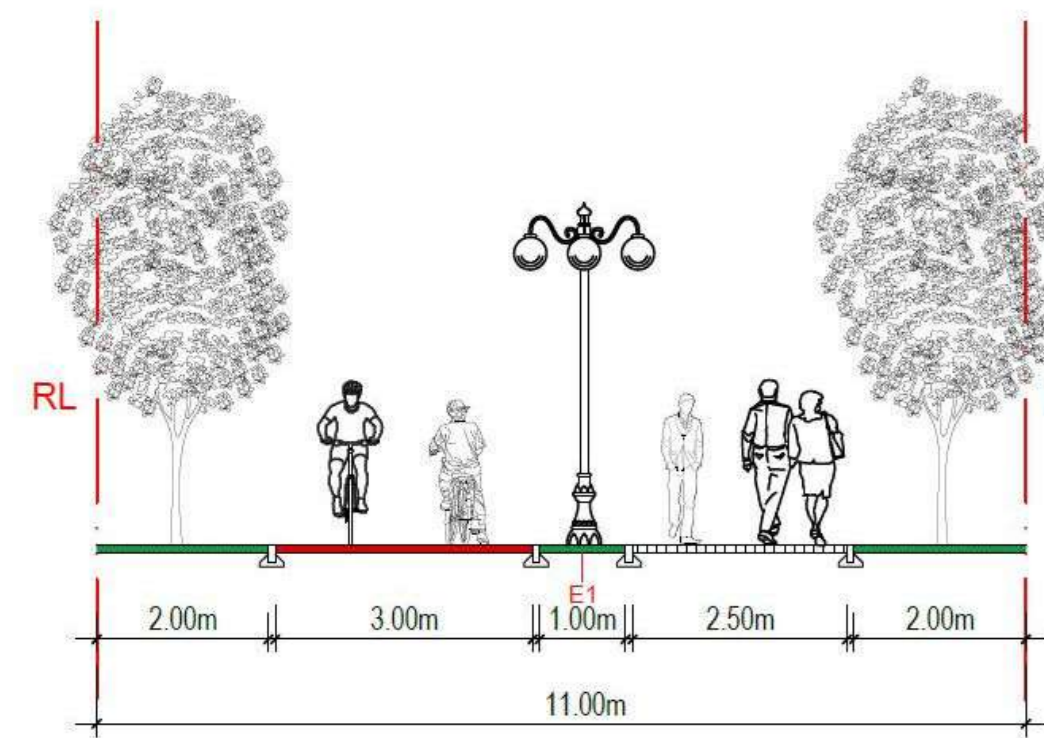
**KLAIPĖDOS MIESTO RYTINĖS DALIES B TERITORIJOS (TARP PAJŪRIO G., KELIO A13, LIEPŲ G. IR DANĖS UPĖS) SUSISIEKIMO INFRASTRUKTŪROS VYSTYMO SPECIALUSIS PLANAS**



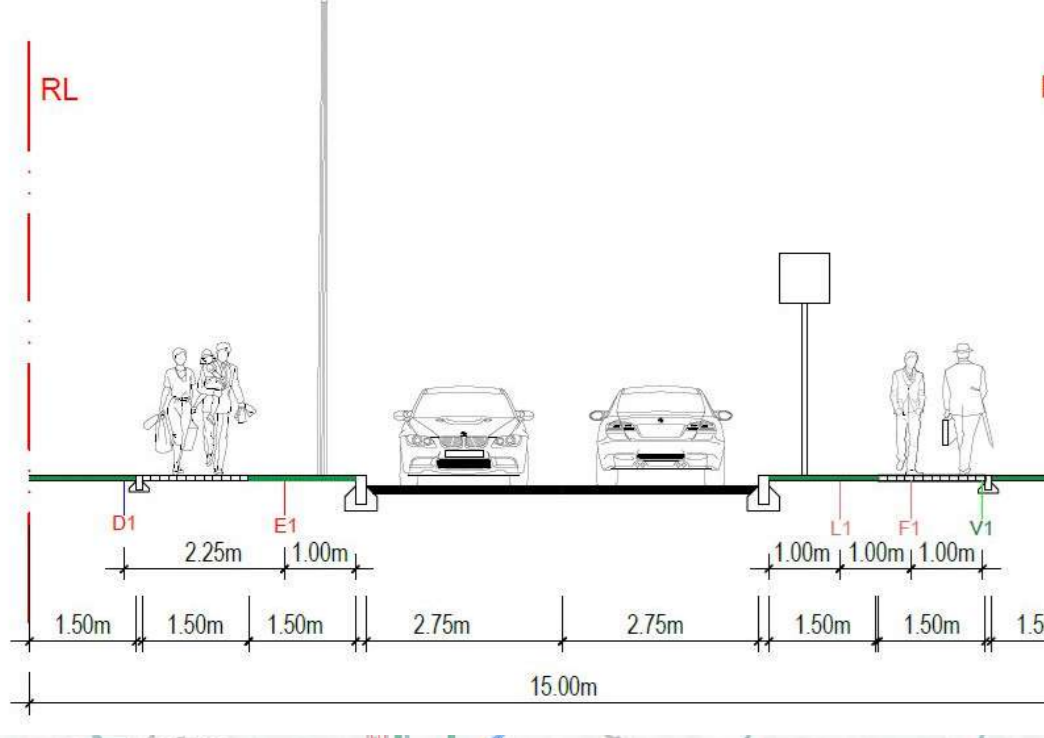
**SPRENDINIŲ KONKRETIZAVIMAS  
PAGRINDINIS BRĖŽINYS**  
M 1 : 2 500

- SUTARTINIAI ŽYMĖJIMAI**
- Klaipėdos miesto administracinė riba
  - Planuojamos teritorijos riba
  - Esamo sklypo riba (pagal VĮ Registrų centro duomenis)
  - Valstybinės reikšmės miško riba
  - Miškas
  - Viešosios reikšmės vandens telkinys
  - Vandens telkinys
  - Pelkės
- NEKILNOJAMASIS KULTŪROS PAVELDAS (Kultūros vertybių registro duomenys)**
- Nekilnojamojo kultūros paveldo objekto teritorija ir eksplicacijos numeris
  - Nekilnojamojo kultūros paveldo objekto apsaugos zona
- INŽINERINĖ INFRASTRUKTŪRA**
- ELEKTROS TIEKIMO INFRASTRUKTŪRA (AB „Litgrid“ duomenys)**
- 110 kV elektros oro linija ir jos apsaugos zona po 20 m abi puses nuo kraštinė leidų
  - Planuojamas esančių elektros energijos perdavimo 110 kV oro linijų ketimas požeminėmis kabelių linijomis (pagal Klaipėdos miesto BP)
- ELEKTROS IR DUJŲ TIEKIMO INFRASTRUKTŪRA (AB „ESO“ duomenys)**
- Transformatorių pastatė
  - 10 kV (lampos oro linija, jos apsaugos zona po 10 metrų) abi puses nuo kraštinė oro linijos laidų
  - 10 kV (lampos požeminė kabelio linija, jos apsaugos zona po 1 metrą) abi puses nuo linijos
  - Skrustomasios dujotiekis
- RYŠIŲ INFRASTRUKTŪRA (VSI „Paejaujusis internetas“ duomenys)**
- Esama ryšių linija
  - Planuojama ryšių linija
- ESAMA SUSISIEKIMO INFRASTRUKTŪRA**
- Esamas automobilis tiltas
  - Esama važiuojamoji vieta
  - Esamas dviračių tunelis
  - Esama viešojo transporto stotelė
  - Magistralinis kelias
  - Esama B kategorijos gatvė
  - Esama C kategorijos gatvė
  - Esama D kategorijos gatvė
  - Esama viešojo transporto linija
  - Esamas dviračių/pėsčiųjų takas
  - Kelio apsaugos zona
  - Esami privažiuojami prie pavienių sodų
- PLANUOJAMA SUSISIEKIMO INFRASTRUKTŪRA**
- Planuojamas pėsčiųjų/dviračių tiltas
  - Planuojamas automobilis tiltas
  - Planuojama prieplauka
  - Planuojamas dviračių tunelis
  - Planuojama poilsio aikštelė
  - Naikinama esama viešojo transporto stotelė
  - Planuojama viešojo transporto stotelė
  - Planuojama reguliuojama sankryža
  - Planuojama žiedinė sankryža
  - Planuojama C kategorijos gatvė („pagal Klaipėdos miesto BP“)
  - Planuojama D kategorijos gatvė
  - Kitais TP dokumentais suplanuotos gatvės
  - Naikinama viešojo transporto linija
  - Planuojama viešojo transporto linija
  - Planuojama dviračių/pėsčiųjų trasa (tramos trajektorija turi būti tikslinama kitais planavimo dokumentais ar techniniais projektais)
  - Planuojamas dviračių/pėsčiųjų takas
  - Planuojamas dviračių takas
  - Planuojamas sankryžų vietos C kategorijos gatvėse
  - Gatvių raudonosios linijos/susisiekimo ir inžinerinės infrastruktūros komunikacijų koridoriai
- SUSISIEKIMO KOMUNIKACIJŲ VYSTYMO PRIORITETAI**
- I
  - II
  - III
- Charakteringos vietos, kurios detalizuotos atskirose schemose M 1:1000
- KITI ŽYMĖJIMAI**
- Kapinės
  - Vandens telkinio apsaugos zona
  - Vandens telkinio apsaugos juosta
  - Požeminio vandens vandentviesės apsaugos zonos 2-oji juosta (pakeliamosios darbai spręsdami juosta (II juosta))
  - Didelės tikimybės potvynis (10 proc.)
  - Vidutinės tikimybės potvynis (1 proc.)
  - Ekstremalių situacijų arba mažos tikimybės potvynis (0,1 proc.)

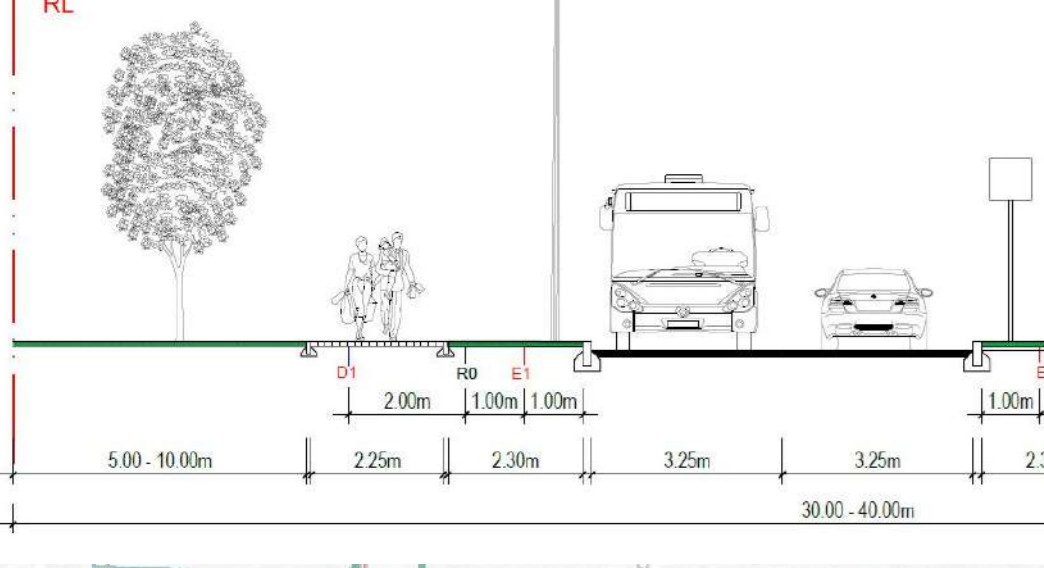
**Rekreacinis pėsčiųjų ir dviračių takas palei Danės upę**



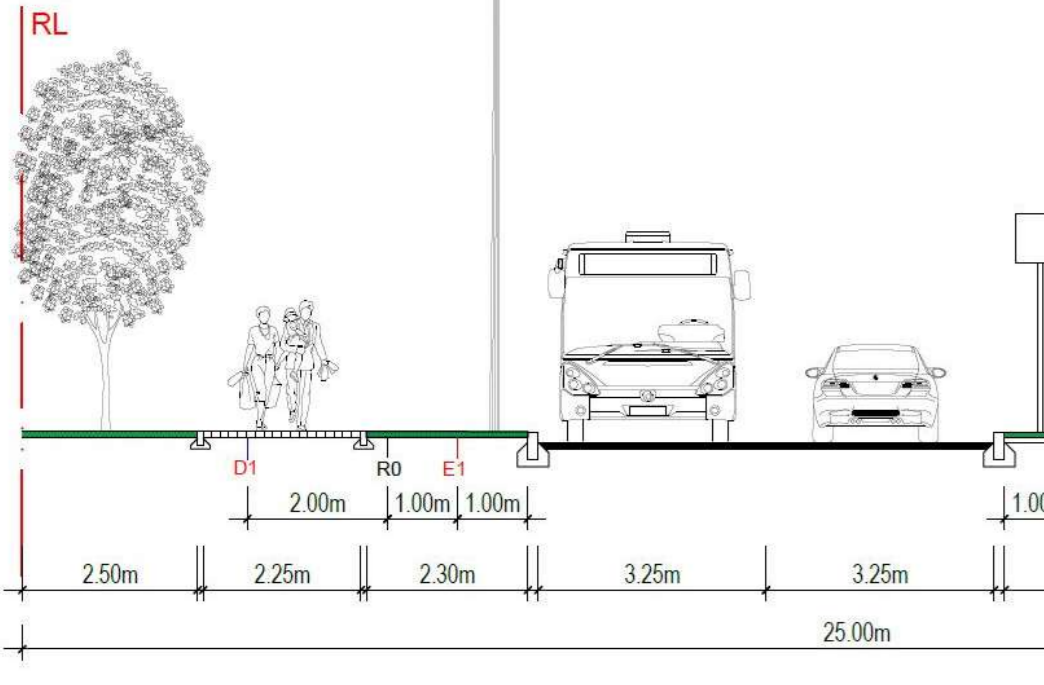
**D kategorijos gatvė (principinė skersinio profilio schema)**



**C kategorijos gatvė (principinė skersinio profilio schema)**



**C kategorijos gatvė (principinė skersinio profilio schema)**



Unikalus objekto kodas	Pavadinimas / statusas	Adresas
34170	Miesto Faraizako dvaro sodų fragmentai Savivaldybės sūgumai	Klaipėdos m., Klaipėdos g. 5, 7, 10
23504	Faraizako kaimo senosios kapinės / Vėlyvosios sūgumai	Klaipėdos m., Skirblyų senjūrijo sen., Klaipėdos m.
5185	Faraizako dvaras, vad. Vėlybės sūgumai	Klaipėdos m., Atonų g.
22861	Vėlybės kaimo senosios kapinės / Vėlybos sūgumai	Klaipėdos m.
244	Papuošimo sodų ir ligoninės pastatų kompleksas vad. Bečionio dvaras / Vėlybos sūgumai	Klaipėdos m.
	Objektai neatitinka įrašytąją kultūros vertybių sąrašą	
	Daugialio kaimo senosios kapinės	Klaipėdos m.
	Sėdių kaimo senosios kapinės	Klaipėdos m.

**KARTOGRAFINIS PAGRINDAS:**

- Georeferencinis pagrindo kadastro duomenų rinkinys (GRPK)
- Nacionalinė žemės tarnyba prie žemės ūkio ministerijos, 2022 DUOMENŲ SAUGINIMAS
- Specialiosios žemės ir miško naudojimo sąlygos (patvirtintos vyriausybės 1992-05-12 nutarimu Nr. 543 su vėlesniais pakeitimais)
- Lietuvos Respublikos kultūros vertybių registro © Kultūros paveldo departamentas prie Kultūros ministerijos, 2022
- Vidutinės tikimybės potvynis pagal Aplinkos apsaugos ministerijos, 2022
- NV Kadastro duomenys © VĮ Registrų centras, 2022
- Lietuvos geografinės tarnybos duomenys, 2019
- Aplinkos apsaugos agentūra, 2019
- AB "Litgrid", 2019

KVLT. NR.	010101	PLANAVIMO PRADINAMAS	Klaipėdos miesto rytinės dalies B teritorijos (tarp Pajūrio g., kelio A13, Liepų g. ir Danės upės) susisiekimo infrastruktūros vystymo specialusis planas
DKR. NR.	101-01/2728324	PLANAVIMO PROCESO STADIJA, BRĖŽINIO PARADINAMAS	Sprendinių konkretizavimas
TPV0024	2022-04	TPV0024	2022-04
TPV0021	2022-04	TPV0021	2022-04
Komult.	M. Noreika	Komult.	M. Noreika
Įrašiusius	J. Maluškaitis	Įrašiusius	J. Maluškaitis