

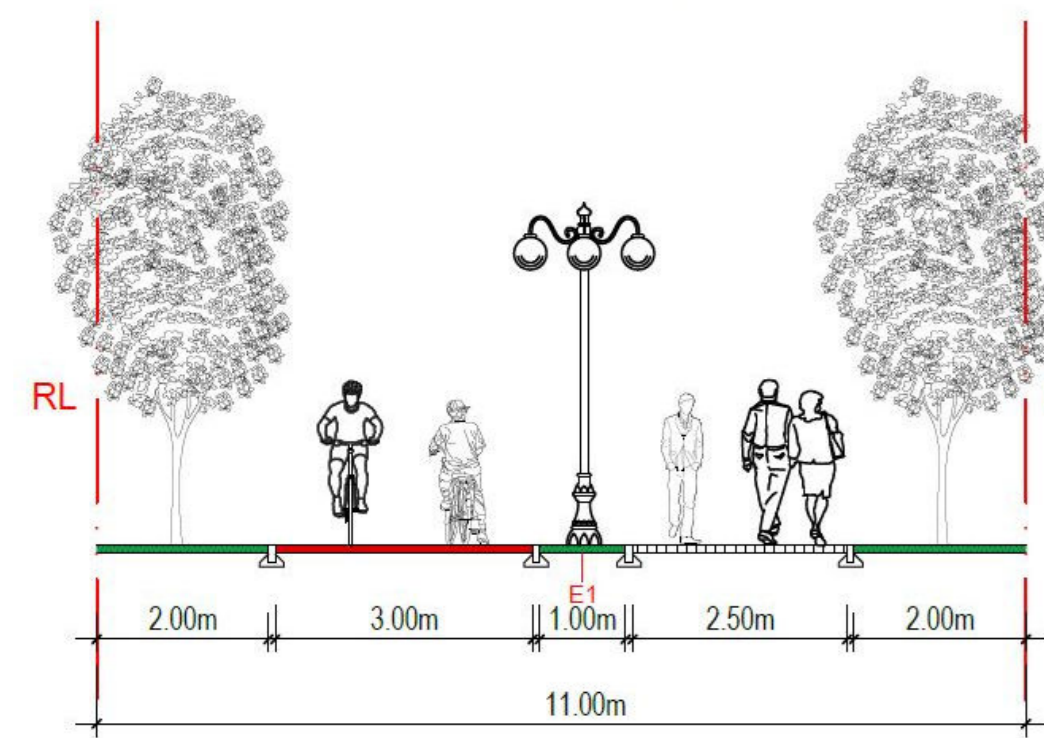
KLAIPĖDOS MIESTO RYTINĖS DALIES B TERITORIJOS (TARP PAJŪRIO G., KELIO A13, LIEPŲ G. IR DANĖS UPĖS) SUSISIEKIMO INFRASTRUKTŪROS VYSTYMO SPECIALIUSIS PLANAS



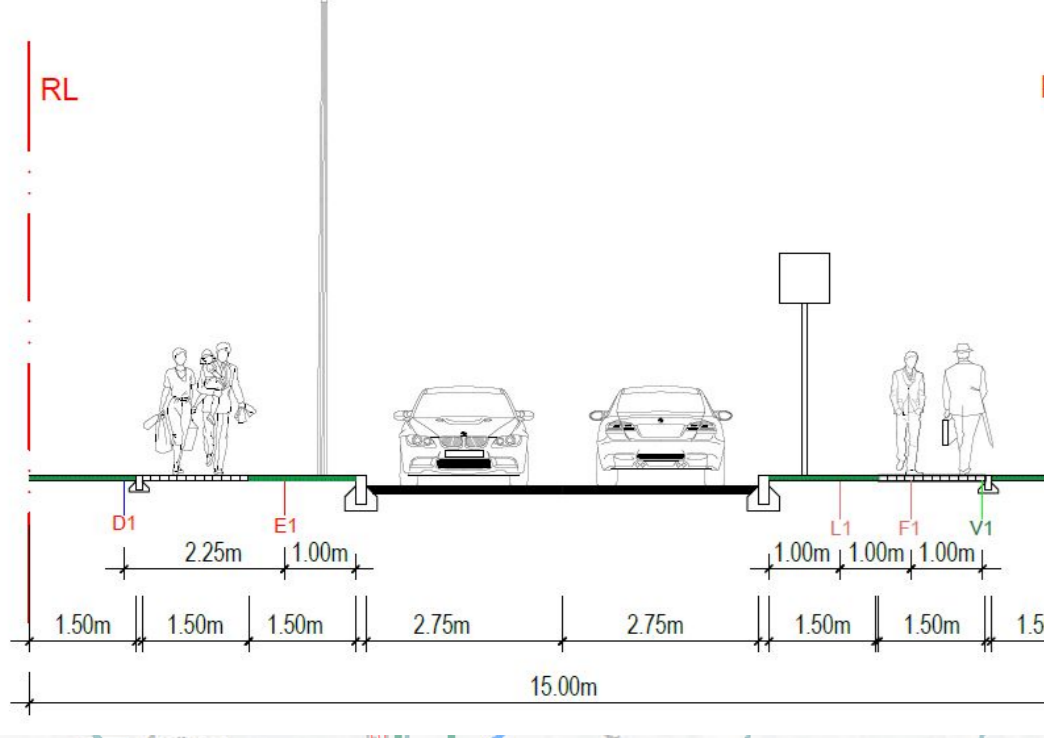
SPRENDINIŲ KONKRETIZAVIMAS
PAGRINDINIS BRĖŽINYS
M 1 : 2 500

- SUTARTINIAI ŽYMĖJIMAI**
- Klaipėdos miesto administracinė riba
 - Planuojamos teritorijos riba
 - Esamo sklypo riba (pagal VĮ Registrų centras duomenis)
 - Valstybinės reikšmės miško riba
 - Miškas
 - Vietinės reikšmės vidaus vandens telkias
 - Vandens
 - Pelkės
- NEKILNOJAMASIS KULTŪROS PAVELDAS (Kultūros vertybių registro duomenys)**
- Nekilnojamojo kultūros paveldo objekto teritorija ir eksplicacijos numeris
 - Nekilnojamojo kultūros paveldo objekto apsaugos zona
- INŽINERINĖ INFRASTRUKTŪRA**
- ELEKTROS TIEKIMO INFRASTRUKTŪRA (AB „Litgrid“ duomenys)**
- 110 kV elektros oro linija ir jos apsaugos zona po 20 m abi puses nuo kraštinės laido
 - Planuojamas esančių elektros energijos perdavimo 110 kV oro linijų ketimas požeminėmis kabelių linijomis (pagal Klaipėdos miesto BP)
- ELEKTROS IR DUJŲ TIEKIMO INFRASTRUKTŪRA (AB „ESO“ duomenys)**
- Transformatorių pastatė
 - 10 kV (lampos oro linija, jos apsaugos zona po 10 metrų) abi puses nuo kraštinės oro linijos laido
 - 10 kV (lampos požeminė kabelio linija, jos apsaugos zona po 1 metrą) abi puses nuo linijos
 - Skirstomasis dujotiekis
- RYŠIŲ INFRASTRUKTŪRA (VSI „Pliaciuostis internetas“ duomenys)**
- Esama ryšių linija
 - Planuojama ryšių linija
- ESAMA SUSISIEKIMO INFRASTRUKTŪRA**
- Esamas automobilų tiltas
 - Esama važių ruleidimo vieta
 - Esamas dviračių tunelis
 - Esama viešojo transporto stotelė
 - Magistralinis kelias
 - Esama B kategorijos gatvė
 - Esama C kategorijos gatvė
 - Esama D kategorijos gatvė
 - Esama viešojo transporto linija
 - Esamas dviračių/pėsčiųjų takas
 - Kelio apsaugos zona
 - Esami privažiuojami prie pavienių sodų
- PLANUOJAMA SUSISIEKIMO INFRASTRUKTŪRA**
- Planuojamas pėsčiųjų/dviračių tiltas
 - Planuojamas automobilų tiltas
 - Planuojama prieplauka
 - Planuojama poilsio aikštelė
 - Planuojama viešojo transporto stotelė
 - Planuojama reguliuojama sankryža
 - Planuojama žiedinė sankryža
 - Planuojama C kategorijos gatvė (pagal Klaipėdos miesto BP)
 - Planuojama D kategorijos gatvė
 - Kitais TP dokumentais suplanuotos gatvės
 - Planuojama viešojo transporto linija
 - Planuojama dviračių/pėsčiųjų trasa (tramos trajektorija turi būti tikinama kitais planavimo dokumentais ar techniniais projektais)
 - Planuojamas dviračių/pėsčiųjų takas
 - Planuojamas dviračių takas
 - Planuojamos sankryžų vietos C kategorijos gatvėse
 - Gatvių raukštelio linijos/susisiekimo ir inžinerinės infrastruktūros komunikacijų kordoriai
- SUSISIEKIMO KOMUNIKACIJŲ VYSTYMO PRIORITETAI**
- I
 - II
 - III
- Charakteringos vietos, kurios detalizuotos atskirose schemose M 1:1000
- KITI ŽYMĖJIMAI**
- Kapinės
 - Vandens techninių apsaugos zona
 - Vandens techninių apsaugos juosta
 - Požeminio vandens vandentviesės apsaugos zonos 3-oji juosta (cheminės tūlos apsaugos juosta (III juosta))
 - Didelės tikimybės potvynis (10 proc.)
 - Vidutinės tikimybės potvynis (1 proc.)
 - Ekstremalių situacijų arba mažos tikimybės potvynis (0,1 proc.)

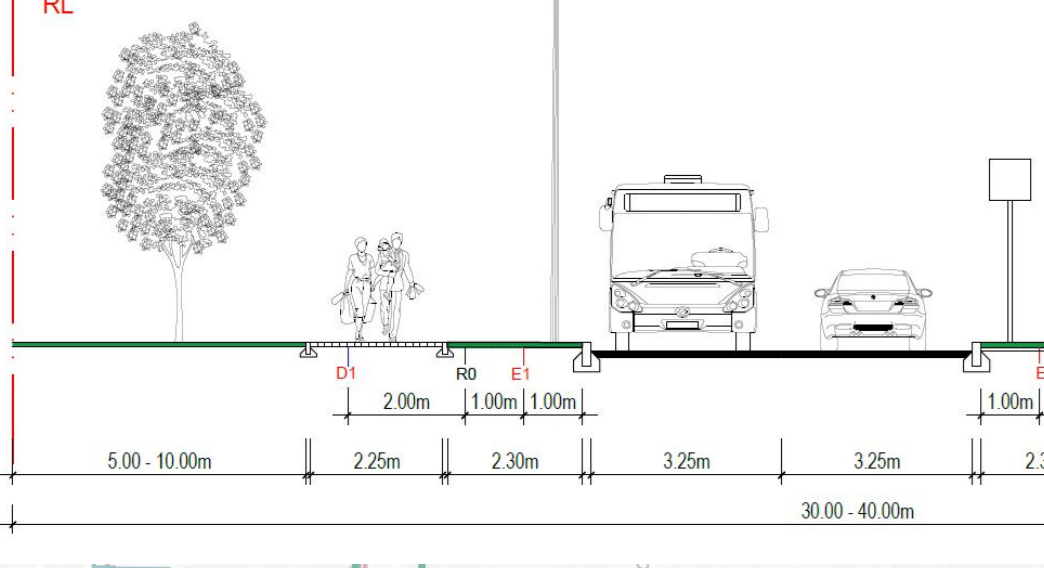
Rekreacinis pėsčiųjų ir dviračių takas palei Danės upę



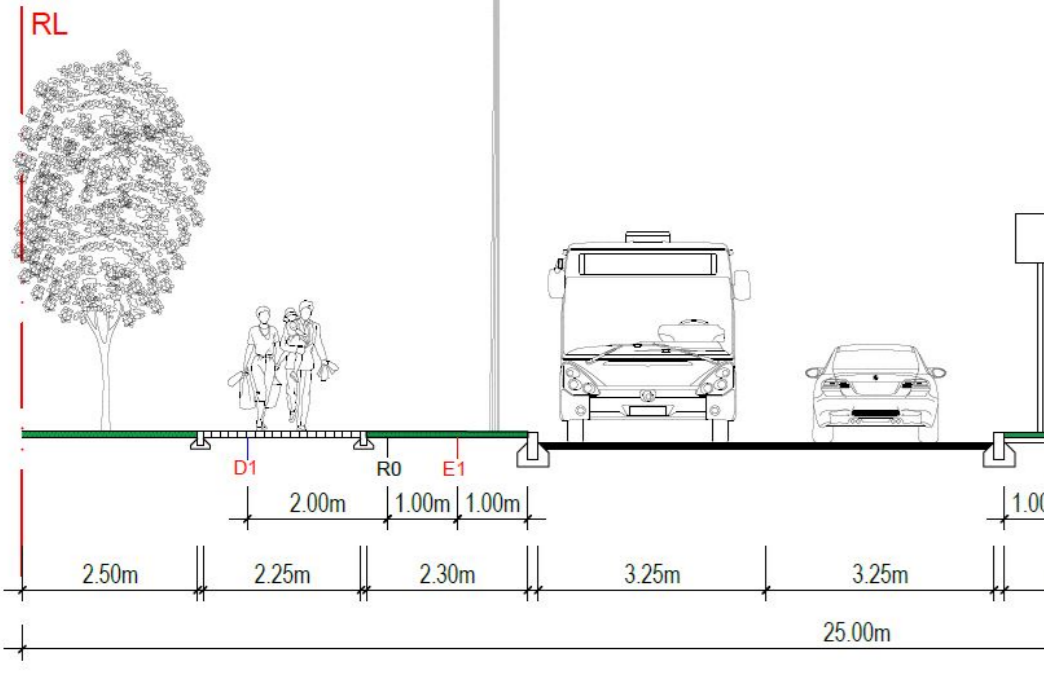
D kategorijos gatvė (principinė skersinio profilio schema)



C kategorijos gatvė (principinė skersinio profilio schema)



C kategorijos gatvė (principinė skersinio profilio schema)



Unikalus objekto kodas	Pavadinimas / statusas	Adresas
34170	Miesto Tautaiškos dvirčių sodų fragmentai	Klaipėdos m., Klaipėdos g. 5, 7, 10
35304	Tautaiškio kaimo senosios kapinės / Vėlyvosios sugrupuotos	Klaipėdos m., Skirvylio s. / Senosios sen., Klaipėdos m.
5185	Tautaiškio dvaras, vad. Vėlyvosios sugrupuotos	Klaipėdos m.
22861	Vėlyvosios kaimo senosios kapinės / Vėlyvosios sugrupuotos	Klaipėdos m., Adujų g.
244	Papuošimo šarų sodinės ir ligoninės pastatų kompleksas, vad. Būdosimo dvaras / Vėlyvosios sugrupuotos	Klaipėdos m.
	Objektai, nurodantys įreikšiamą kultūros vertybių registrą	
	Daugialio kaimo senosios kapinės	Klaipėdos m.
	Skėčių kaimo senosios kapinės	Klaipėdos m.

KARTOGRAFINIS PAGRINDAS:

- Georeferencinis pagrindo kadastrinio duomenų rinkinys (GRPK)
- Nacionalinė žemės tarnyba prie žemės ūkio ministerijos, 2022

DUOMENŲ ŠALTINIAI:

- Specialiosios žemės ir miško naudojimo sąlygos (patvirtintos vyriausybės 1992.05.12 nutarimu Nr. 343 su vėlesniais pakeitimais)
- Lietuvos Respublikos kultūros vertybių registro © Kultūros paveldo departamentas prie Kultūros ministerijos, 2022
- Vandens telkio statuso ir apsaugos duomenys, 2022
- NFT kadastrinio duomenys © VĮ "Registrų centras", 2022
- Lietuvos geografinės tarnybos duomenys, 2019
- Apilinkos apsaugos agentūra, 2019
- AB "Litgrid", 2019

KVL: 2022-01-13	PLANAVIMO ORGANIZATORIUS: KLAIPĖDOS MIESTO SAVIVALDYBĖS ADMINISTRACIJOS DIREKTORIUS	SUTARTIES NR.: AT-1917-1466	M 1:2500
DOK. NR.: 2022-01-13	PLANAVIMO ORGANIZATORIUS: KLAIPĖDOS MIESTO SAVIVALDYBĖS ADMINISTRACIJOS DIREKTORIUS	SUTARTIES NR.: AT-1917-1466	LAPAS 1/2
TPV0024: 2022-01-13	PLANAVIMO ORGANIZATORIUS: KLAIPĖDOS MIESTO SAVIVALDYBĖS ADMINISTRACIJOS DIREKTORIUS	SUTARTIES NR.: AT-1917-1466	1
TPV0024: 2022-01-13	PLANAVIMO ORGANIZATORIUS: KLAIPĖDOS MIESTO SAVIVALDYBĖS ADMINISTRACIJOS DIREKTORIUS	SUTARTIES NR.: AT-1917-1466	2