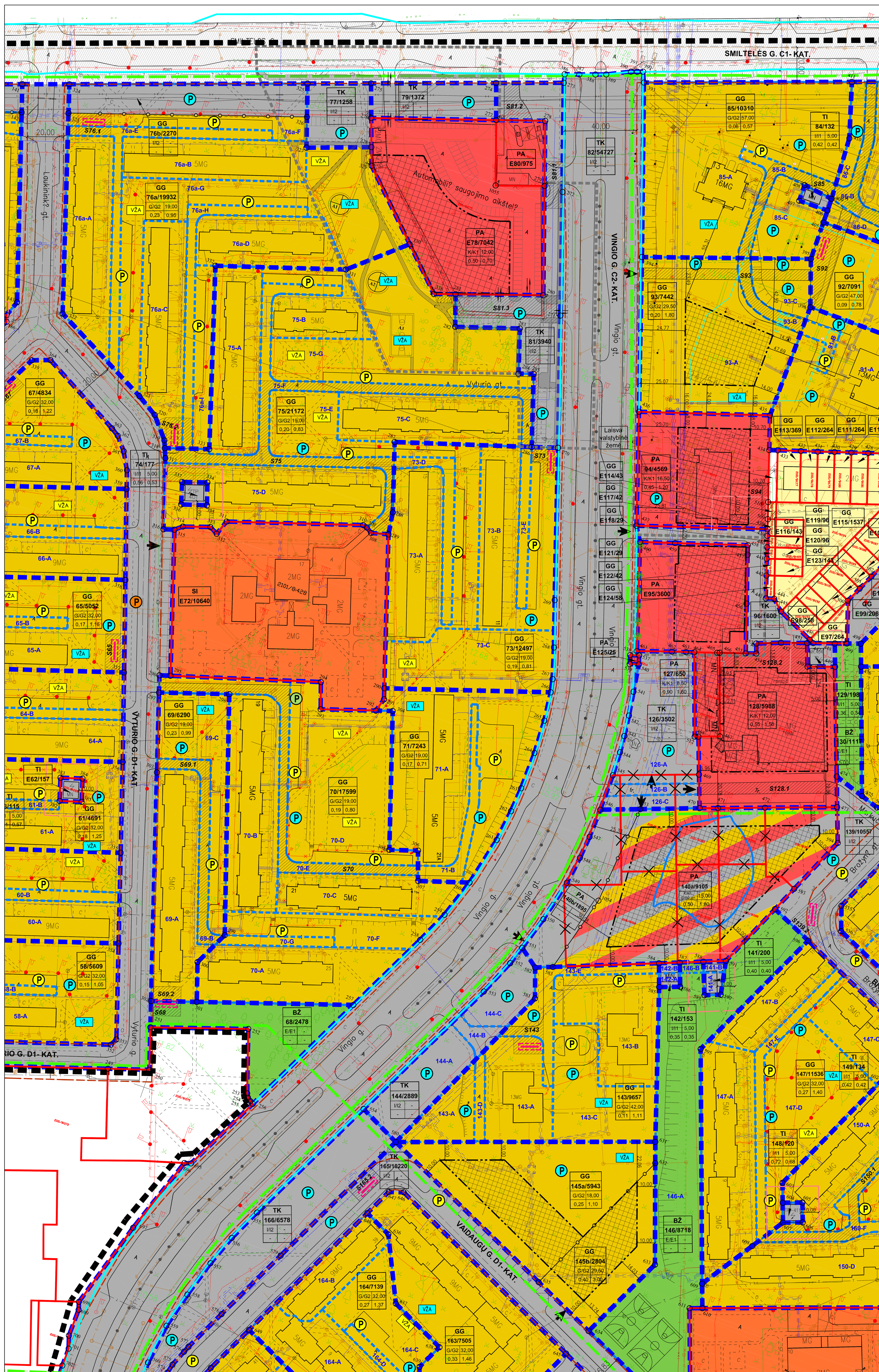

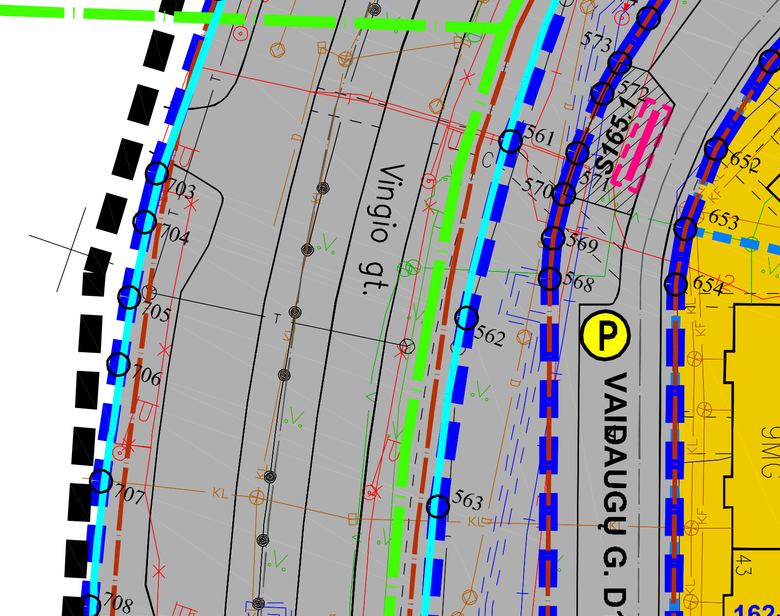

INŽINERINIŲ TINKLŲ APSAUGOS ZONOS NUSTATYMAS (PAGAL LR VYRIAUSYBĖS 1992-05-12 NUTARIMĄ NR. 343, REDAKCIJA 2012-09-23):

1. VANDENTIEKIO, LIETAUS KANALIZACIJOS IR FEKALINĖS KANALIZACIJOS TINKLŲ - PO 2,5 METRUS Į ABI PUSES NUO VAMZDYNŲ AŠIES, KAI VANDENTIEKIO, LIETAUS IR FEKALINĖS KANALIZACIJOS TINKLAI IR ĮRENGINIAI ĮRENGIAMI IKI 2,5 METRO GYLYJE. VANDENTIEKIO, LIETAUS, FEKALINĖS KANALIZACIJOS TINKLAI IR ĮRENGINIAI ĮRENGIAMI GILIAU KAIP 2,5 METRO, YRA ŽEMĖS JUOSTA PO 5 METRUS NUO VAMZDYNŲ AŠIES. MAGISTRALINIŲ VAMZDYNŲ, KURIŲ SKERSMUO YRA 400 MILIMETRŲ IR DIDESNIS, APSAUGOS ZONA YRA ŽEMĖS JUOSTA PO 10 METRŲ NUO VAMZDYNŲ AŠIES;
2. DUJOTIEKIO TINKLŲ - PO 2,0 METRUS Į ABI PUSES NUO VAMZDYNŲ AŠIES. DUJŲ REGULIAVIMO PUNKTO APSAUGOS ZONA - 10 METRŲ PLOČIO ŽEMĖS JUOSTA APLINK ŠIO PUNKTO SIENAS;
3. ELEKTROS ORO LINIJŲ - PO 10,0 METRŲ Į ABI PUSES NUO KRAŠTINIŲ LAIDŲ, KAI LINIJOS ĮTAMPA 6-10 KV, PO 2,0 METRUS Į ABI PUSES NUO KRAŠTINIŲ LAIDŲ, KAI LINIJOS ĮTAMPA IKI 1 KV;
4. POŽEMINIŲ ELEKTROS KABELIŲ - PO 1,0 METRŲ Į ABI PUSES NUO LINIJOS KONSTRUKCIJŲ KRAŠTINIŲ TAŠKŲ;
5. RYŠIŲ LINIJŲ - PO 2,0 METRUS Į ABI PUSES NUO POŽEMINIO KABELIO TRASOS ARBA ORINĖS LINIJOS KRAŠTINIŲ LAIDŲ IR 3M APLINK POŽEMINĮ AR ANTŽEMINĮ STIPRINIMO PUNKTĄ;
6. ŠILUMOS IR KARŠTO VANDENS TIEKIMO TINKLŲ LINIJŲ - PO 5,0 METRUS Į ABI PUSES NUO KANALO (VAMZDYNO) KRAŠTŲ, KAMEROS IŠORINĖS SIENOS;
7. DRENAŽO SURINKTUVAI - PO 5,0 METRUS NUO VAMZDYNŲ AŠIES.

AUKŠČIŲ SISTEMA: Baltijos
KOORDINAČIŲ SISTEMA: LKS – 94

GEOMETRA
LICENCIJOS NR. 1GKV-368, IŠDUOTA 2011 06 21

pareigos	v., pavardė	parašas	data
Sk. vadovas	R.Venienė		2012.03
Geodezininkas	S.Bigenis		2012.03
Asistentas	M.Juodis		2012.03

A.V.

UŽSAKOVAS	Klaipėdos miesto savivaldybės administracija	
OBJEKTAS	Klaipėdos miestas ribojamas su Jūrininkų pl., Šilutės pl. Smiltelės g. ir Liubeko g. TOPOGRAFINĖ NUOTRAUKA M 1:2000	
LAPŲ SKAIČIUS	LAPO NR.	UŽSAKYMAS
1	1	

ESAMŲ NEPLANUOJAMŲ SKLYPŲ SPECIFIKACIJA

Sklypo Nr.	Adresas	Žemės sklypo kadastrinis numeris	Pastabos
E72	Klaipėdos m. sav., Klaipėdos m., Vyturio g. 17	2101/0008:428	-
E78	Klaipėdos m. sav., Klaipėdos m., Smiltelės g. 19	2101/0008:275	-
E80	Klaipėdos m. sav., Klaipėdos m., Smiltelės g. 17	2101/0008:276	-
E88	Klaipėdos m. sav., Klaipėdos m., Mogiliovo g. 2	2101/0008:418	-
E97	Klaipėdos m. sav., Klaipėdos m., Vingio g. 27 I	2101/0008:195	-
E98	Klaipėdos m. sav., Klaipėdos m., Vingio g. 28 H	2101/0008:193	-
E99	Klaipėdos m. sav., Klaipėdos m., Vingio g. 28 G	2101/0008:192	-
E100	Klaipėdos m. sav., Klaipėdos m., Vingio g. 28 F	2101/0008:191	-
E101	Klaipėdos m. sav., Klaipėdos m., Vingio g. 28 E	2101/0008:190	-
E102	Klaipėdos m. sav., Klaipėdos m., Vingio g. 28 D	2101/0008:189	-
E103	Klaipėdos m. sav., Klaipėdos m., Vingio g. 28 C	2101/0008:188	-
E104	Klaipėdos m. sav., Klaipėdos m., Vingio g. 27 B	2101/0008:187	-
E105	Klaipėdos m. sav., Klaipėdos m., Vingio g. 27 A	2101/0008:186	-
E106	Klaipėdos m. sav., Klaipėdos m., Vingio g. 25 G	2101/0008:184	-
E107	Klaipėdos m. sav., Klaipėdos m., Vingio g. 25 F	2101/0008:183	-
E108	Klaipėdos m. sav., Klaipėdos m., Vingio g. 25 E	2101/0008:182	-
E109	Klaipėdos m. sav., Klaipėdos m., Vingio g. 25 D	2101/0008:181	-
E110	Klaipėdos m. sav., Klaipėdos m., Vingio g. 25 C	2101/0008:180	-
E111	Klaipėdos m. sav., Klaipėdos m., Vingio g. 25 B	2101/0008:179	-
E112	Klaipėdos m. sav., Klaipėdos m., Vingio g. 25 A	2101/0008:178	-
E113	Klaipėdos m. sav., Klaipėdos m., Vingio g. 25	2101/0008:177	-
E114	Klaipėdos m. sav., Klaipėdos m., Vingio g.	2101/0008:485	-
E115	Klaipėdos m. sav., Klaipėdos m., Vingio g. 23 E	2101/0008:194	-
E116	Klaipėdos m. sav., Klaipėdos m., Vingio g. 23 A	2101/0008:403	-
E117	Klaipėdos m. sav., Klaipėdos m., Vingio g.	2101/0008:487	-
E118	Klaipėdos m. sav., Klaipėdos m., Vingio g.	2101/0008:483	-
E119	Klaipėdos m. sav., Klaipėdos m., Vingio g. 23 B	2101/0008:404	-
E120	Klaipėdos m. sav., Klaipėdos m., Vingio g. 23 C	2101/0008:405	-
E121	Klaipėdos m. sav., Klaipėdos m., Vingio g.	2101/0008:482	-
E122	Klaipėdos m. sav., Klaipėdos m., Vingio g.	2101/0008:484	-
E123	Klaipėdos m. sav., Klaipėdos m., Vingio g. 23 D	2101/0008:406	-
E124	Klaipėdos m. sav., Klaipėdos m., Vingio g.	2101/0008:486	-
E95	Klaipėdos m. sav., Klaipėdos m., Vingio g. 21A	2101/0008:457	-
E125	Klaipėdos m. sav., Klaipėdos m., Vingio g. 29 B	2101/0008:210	-
E135	Klaipėdos m. sav., Klaipėdos m., Mogiliovo g. 4 T	2101/0008:292	-
E151	Klaipėdos m. sav., Klaipėdos m., Mogiliovo g. 10	2101/0008:421	-
E152	Klaipėdos m. sav., Klaipėdos m., Mogiliovo g. 12 A	2101/0008:218	-
E154	Klaipėdos m. sav., Klaipėdos m., Mogiliovo g. 12	2101/0008:117	Pastaba Nr. 1
E176	Klaipėdos m. sav., Klaipėdos m., Bandužių g. 13 T	2101/0008:301	-

Pastaba Nr.1 : Žemės sklypui taikomi apribojimai (specialiosios žemės ir miško naudojimo sąlygos, LRV 1992-05-12 nutarimas Nr. 343); 1. Nekilnojamųjų kultūros vertybių teritorija ir apsaugos zon os (XXX) - 9948 m².

TERITORIJŲ NAUDOJIMO TIPAI

GG	GYVENAMOJI TERITORIJA
BŽ	BENDRO NAUDOJIMO ERDVIŲ, ŽELDYNŲ TERITORIJA
SI	SOCIALINĖS INFRASTRUKTŪROS TERITORIJA
PA	PASLAUGŲ TERITORIJA
GC	MIŠRI CENTRO TERITORIJA
TI	TECHNINĖS INFRASTRUKTŪROS TERITORIJA
TK	TECHNINĖS INFRASTRUKTŪROS KORIDORIAI

SITUACIJOS PLANAS

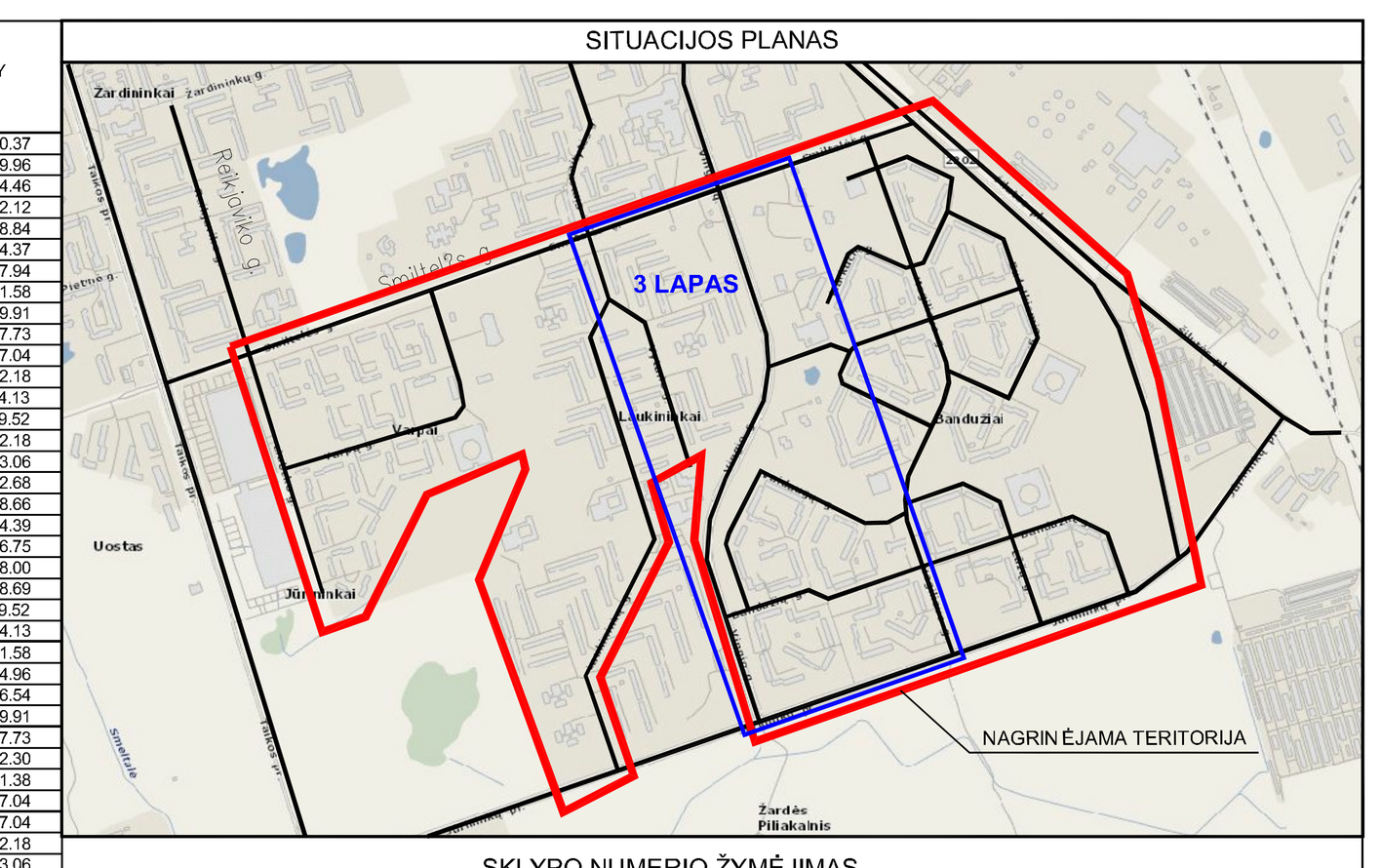

SKLYPO NUMERIO ŽYMĖJIMAS

T - KONKRETUS TERITORIJOS NAUDOJIMO TIPAS
N - SKLYPO (SKLYPO DALIES) NUMERIS
M - SKLYPO (SKLYPO DALIES) PLOTAS, m²
1 - GALIMI ŽEMĖS NAUDOJIMO BŪDAI IR POBŪDŽIAI
2 - LEISTINAS STATINIŲ AUKŠTIS, m
3 - LEISTINAS ŽEMĖS SKLYPO UŽSTATYMO TANKUMAS
4 - LEISTINAS ŽEMĖS SKLYPO UŽSTATYMO INTENSYVUMAS

2-A — SKLYPO DALIES NUMERIS

A - TERITORIJOS NAUDOJIMO TIPAS
B - ESAMO NEKILNOJAMOJO TURTO REGISTRE REGISTRUOTO SKLYPO NUMERIS
C - ESAMO NEKILNOJAMOJO TURTO REGISTRE REGISTRUOTO SKLYPO PLOTAS

PAGRINDINĖ ŽEMĖS NAUDOJIMO PASKIRTIS, ŽEMĖS SKLYPŲ NAUDOJIMO BŪDAS IR POBŪDIS

- GYVENAMOJI TERITORIJA (G) - VIENBUČIŲ IR DVIBUČIŲ GYVENAMŲJŲ PASTATŲ STATYBOS (G1)
- GYVENAMOJI TERITORIJA (G) - DAUGIABUČIŲ GYVENAMŲJŲ PASTATŲ IR BENDRABUČIŲ STATYBOS (G2)
- KOMERCINĖS PASKIRTIES OBJEKTŲ TERITORIJA (K) - PREKYBOS, PASLAUGŲ IR PRAMOGŲ OBJEKTŲ STATYBOS (K1)
- INŽINERINĖS INFRASTRUKTŪROS TERITORIJA (I) - SUSISIEKIMO IR INŽINERINIŲ KOMUNIKACIJŲ APTARNAVIMO OBJEKTŲ STATYBOS (I1) IR SUSISIEKIMO IR INŽINERINIŲ TINKLŲ KORIDORIAMS (I2)
- ATSKIRŲJŲ ŽELDYNŲ TERITORIJA (E) - REKREACINĖS PASKIRTIES ŽELDYNŲ (E1)
- BENDRO NAUDOJIMO (miestų, miestelių ir kaimų ar savivaldybių bendro naudojimo) TERITORIJA (B) URBANIZUOTŲ TERITORIJŲ VIEŠŲJŲ ERDVIŲ (B3)
- KONSERVACINĖS PASKIRTIES ŽEMĖ (C) - KULTŪROS PAVELDO OBJEKTŲ ŽEMĖS SKLYPAI (C2)
- VISUOMENINĖS PASKIRTIES TERITORIJA (V) - RELIGINĖS PASKIRTIES PASTATŲ STATYBOS (V2) IR MOKSLO, KULTŪROS, SPORTO IR GYDYMO PASKIRTIES PASTATŲ BEI STATINIŲ STATYBOS (V3)
- KOMERCINĖS PASKIRTIES OBJEKTŲ TERITORIJA - PREKYBOS, PASLAUGŲ IR PRAMOGŲ OBJEKTŲ STATYBOS / INŽINERINĖS INFRASTRUKTŪROS TERITORIJA - SUSISIEKIMO IR INŽINERINIŲ KOMUNIKACIJŲ APTARNAVIMO OBJEKTŲ STATYBOS
- VISUOMENINĖS PASKIRTIES TERITORIJA - MOKSLO, KULTŪROS, SPORTO IR GYDYMO PASKIRTIES PASTATŲ BEI STATINIŲ STATYBOS / GYVENAMOJI TERITORIJA - DAUGIABUČIŲ GYVENAMŲJŲ PASTATŲ STATYBOS
- KOMERCINĖS PASKIRTIES OBJEKTŲ TERITORIJA - PREKYBOS, PASLAUGŲ IR PRAMOGŲ OBJEKTŲ STATYBOS / GYVENAMOJI TERITORIJA - DAUGIABUČIŲ GYVENAMŲJŲ PASTATŲ STATYBOS / INŽINERINĖS INFRASTRUKTŪROS TERITORIJA - SUSISIEKIMO IR INŽINERINIŲ KOMUNIKACIJŲ APTARNAVIMO OBJEKTŲ STATYBOS
- KOMERCINĖS PASKIRTIES OBJEKTŲ TERITORIJA - PREKYBOS, PASLAUGŲ IR PRAMOGŲ OBJEKTŲ STATYBOS / ATSKIRŲJŲ ŽELDYNŲ TERITORIJA - REKREACINĖS PASKIRTIES ŽELDYNŲ

SUTARTINIAI ŽYMĖJIMAI

- DETALIOJO PLANO GALIOJIMO RIBA
- PLANUOJAMOJE TERITORIJOJE PATVIRTINTO DETALIOJO PLANO GALIOJIMO RIBA*
- NEKILNOJAMOJO TURTO REGISTRE ĮREGISTRUOTŲ SKLYPŲ RIBOS
- REGISTRUOTŲ INŽINERINIŲ STATINIŲ (GATVIŲ, TAKŲ) RIBOS
- FORMUOJAMŲ SKLYPŲ RIBOS
- FORMUOJAMŲ SKLYPŲ VIDINIAI SUDALINIMAI
- INFRASTRUKTŪROS KORIDORIAI
- STATOMŲ STATINIŲ ZONA
- STATYBOS RIBA
- SKIRTINGŲ REGLAMENTŲ RIBA
- GATVĖS RAUDONOJI LINIJA
- GATVĖS AŠINĖ LINIJA
- S17 SERVITUTO RIBOS (ZONA)
- SP IR TP APSAUGOS ZONOS RIBA (10m.)
- VŽA ESAMOS VAIKŲ ŽAIDIMŲ AIKŠTELĖS
- VŽA SIŪLOMOS VAIKŲ ŽAIDIMŲ AIKŠTELĖS
- ŠVA SIŪLOMA ŠUNŲ VEDŽIOJIMO AIKŠTELĖS VIETA
- PRIKLAUSOMŲJŲ ŽELDYNŲ TERITORIJA
- PUSIAUPOŽEMINIŲ ARBA POŽEMINIŲ ATLIEKŲ KONTEINERIŲ AIKŠTELIŲ VIETA
- P ESAMOS PRAPLEČIAMOS AUTOMOBILIŲ AIKŠTELĖS
- P PLANUOJAMOS NAUJOS AUTOMOBILIŲ AIKŠTELĖS
- P PLANUOJAMOS NAUJOS AUTOMOBILIŲ SUSTOJIMO VIETOS
- P ESAMOS NEKEIČIAMOS AUTOMOBILIŲ STOVĖJIMO VIETOS ĮRENGTOS GATVIŲ IR PRIVAŽIAVIMŲ ZONOJE
- 1 BANDUŽIŲ KAPINYNAS (Un. Nr. 12067)
- 2 BANDUŽIŲ SENOVĖS GYVENVIETĖ II (Un. Nr. 31843)
- 3 BUVUSI ŠLAPŽEMIŲ (MARIENHOFO) DVARO VIETA
- NAIKINAMA SKLYPO RIBA
- NAIKINAMAS VANDENS TELKINYS
- PATVIRTINTAS, NEĮREGISTRUOTAS SKLYPAS
- REGISTRUOTOS KULTŪROS VERTYBIŲ TERITORIJOS
- DVIRAČIŲ TAKAI
- PAGRINDINIS DVIRAČIŲ TAKAS
- PĖSČIŲJŲ, DVIRAČIŲ TAKAI, SUPLANUOTI KLAIPĖDOS SĄJŪDŽIO PARKE**
- ĮVAŽIAVIMAI Į/IŠ NAUJAI PLANUOJAMAS TERITORIJAS IR VISUOMENINIUS SKLYPUS
- 890 KOORDINUOTŲ SKLYPO TAŠKŲ ŽYMĖJIMAS
- AUTOMOBILIŲ STOVĖJIMO ZONA
- PROJEKTUOJAMA ŽAIDIMO AIKŠTELIŲ ZONA
- NAUJAI FORMUOJAMO ŽEMĖS SKLYPO Nr. 226 SAVININKŲ / NAUDOTOJŲ (STATYTOJŲ) LĖŠOMIS TVARKOMOS TERITORIJOS RIBOS (3560 kv.m.)
- PLANUOJAMA KREPŠINIO AIKŠTELĖ
- PLANUOJAMA TINKLINIO AIKŠTELĖ
- PLANUOJAMA TENISO AIKŠTELĖ

* Planuojamoje teritorijoje patvirtinti detalūs planai:
1. Žemės sklypų Varpų g. 4B, 4C, 4D detalusis planas, patvirtintas Klaipėdos miesto savivaldybės administracijos direktoriaus 2006-07-10 įsakymu Nr. AD1-1601 ;
2. Žemės sklypo Smiltelės g. 19 detaliusis planas, patvirtintas Klaipėdos miesto savivaldybės tarybos 2008-12-23 sprendimu Nr. T2-406 ;
3. Žemės sklypo prie Vingio gatvės, Klaipėdoje (kad. Nr. 2101/0008:10 ir 2101/0008:25) bei jų gretimybių detalusis planas, patvirtintas Klaipėdos miesto savivaldybės tarybos 2009-04-23 sprendimu Nr. T2-158;
4. Žemės sklypo Kuncų g. 6A, Klaipėda, detaliusis planas, patvirtintas Klaipėdos miesto savivaldybės administracijos direktoriaus 2008-06-02 įsakymu Nr. AD1-1060.
Patvirtintų detaliųjų planų sprendiniai nekeičiami.
** Pagal patvirtintą techninį projektą: Sąjūdžio parko reprezentacinės dalies ir prieigų statyba etapais teritorijoje tarp Šv. Juozapo darbininko bažnyčios ir Jūrininkų pr., 2011 m.

DETALIOJO PLANO RENGIMO TIKSLAI IR UŽDAVINIAI:

PLANUOJAMOJE TERITORIJOJE SUFORMUOTI ESAMŲ PASTATŲ SKLYPŲ RIBAS, SUFORMUOTI NAUJUS ŽEMĖS SKLYPUS, BENDRO NAUDOJIMO, VISUOMENĖS POREIKIAMS REIKALINGUS ŽEMĖS SKLYPUS, VAIKŲ ŽAIDIMŲ, SPORTO, ŠUNŲ VEDŽIOJIMO IR ŠIUKŠLIŲ KONTEINERIŲ AIKŠTELES, PAGERINTI SUSISIEKIMO INFRASTRUKTŪRĄ.

SPRENDINIAI:

1. PLANUOJAMOJE TERITORIJOJE FORMUOJAMI NAUJI SKLYPAI IŠ VALSTYBINĖS ŽEMĖS FONDO ŽEMĖS.
2. ŽEMĖS SKLYPAI, KURIEMS GALI BŪTI NUSTATOMI KITI NAUDOJIMO BŪDAI, NEI NUSTATYTA KLAIPĖDOS MIESTO BENDRUOJU PLANU, SUDARO NE DAUGIAU KAIP 20 PROCENTŲ BENDRO TERITORIJOS PLOTO.
3. ŽEMĖS SKLYPUOSE, KURIUOSE NUSTATOMI KELI NAUDOJIMO BŪDAI IR POBŪDŽIAI, VYRAUJANTIS (80%) NAUDOJIMO BŪDAS IR POBŪDIS NUSTATOMAS PAGAL KLAIPĖDOS MIESTO BENDRĄJĮ PLANĄ, KITI ŽEMĖS SKLYPŲ NAUDOJIMO BŪDAI IR POBŪDŽIAI NUSTATOMI IKI 20%.
4. PASTATŲ STATYBAI IR APDAILAI NAUDOTI TRADICINES MEDŽIAGAS, IŠLAIKANT PASTATŲ ARCHITEKTŪRINĖS IŠRAIŠKOS VIENOVĘ. TVOROS TURI DERĖTI PRIE PASTATŲ ARCHITEKTŪRINĖS IŠRAIŠKOS IR TURĖTI ARCHITEKTŪRINĮ VIENTISUMĄ VISOJE PLANUOJAMOJE TERITORIJOJE. PASTATŲ ARCHITEKTŪRA TURI BŪTI TOKIA KAD: BŪTŲ KOREKTIŠKA URBANIZUOTOJE APLINKOJE; DIDELIŲ GABARITŲ DAUGIAAUKŠČIŲ NAMŲ KOMPOZICIJOS ELEMENTAI BŪTŲ AIŠKIAI ARTIKULIUOTI IR PATENKINTŲ GERAS PASTATŲ FORMŲ VIZUALINIO SUVOKIMO SĄLYGAS NEPRIKLAUSOMAI NUO STEBĖJIMO VIETOS IR JUDĖJIMO GREIČIO; UŽTIKRINTŲ PASTATO KOMPOZICINĮ RYŠĮ (mastelio, proporcijų, medžiagiškumo, spalvinio sprendimo darną) SU SUPANČIOS GAMTINĖS IR DIRBTINĖS APLINKOS ELEMENTAIS; PATENKINTŲ ARCHITEKTŪROS TEKTONIŠKUMO SĄLYGAS, T.Y. TEISINGAI ATSPINDĖTŲ NAUDOJAMŲ STATYBOS PRODUKTŲ, KONSTRUKCIJOS IR FORMOS SAVITARPIO PRIKLAUSOMYBĘ IR REIKŠMĘ, KURIANT STATINIO MENINĮ VAIZDĄ (STR 2.02.01:2004 III skirsnis). PASTATŲ IŠRAIŠKOJE, MEDŽIAGOSE AR SPALVOSE TURI BŪTI ĮVERTINTA KLAIPĖDOS MIESTO UŽSTATYMO SPECIFIKA.
5. SUSIDARIUSIUS ATLIEKOS TVARKOMOS VADOVAUJANTIS LR APLINKOS APSAUGOS MINISTRO 2003-12-30 D. ĮSAKYMU NR.722 PATVIRTINTAIS „ATLIEKŲ TVARKYMO TAISYKLIŲ" NUSTATYTAIS REIKALAVIMAIS. PLANUOJAMOJE TERITORIJOJE SUSIDARANČIOS ŪKIO IR BUITINĖS ATLIEKOS KOMPLEKTUOJAMOS Į POŽEMINIUS ARBA Į PUSIAU POŽEMINIUS KONTEINERIUS IR IŠVEŽAMOS Į BUITINIŲ ATLIEKŲ SĄVARTYNĄ PAGAL SUDARYTAS SUTARTIS SU ATLIEKŲ IŠVEŽIMĄ VYKDANČIOMIS SPECIALIZUOTOMIS AUTOTRANSPORTO ĮMONĖMIS. KLAIPĖDOS MIESTE VYKDOMA KOMUNALINIŲ ATLIEKŲ IR ANTRINIŲ ŽALIAVŲ SURINKIMO AIKŠTELIŲ, PANAUDOJANT POŽEMINIUS IR PUSIAU POŽEMINIUS KONTEINERIUS PROGRAMA, TODĖL NUMATOMOS TOKIŲ AIKŠTELIŲ ĮRENGIMO VIETOS REMIANTIS 2010-11-12 KLAIPĖDOS MIESTO SAVIVALDYBĖS ADMINISTRACIJOS DIREKTORIAUS ĮSAKYMU NR. AD1-2011 „KLAIPĖDOS MIESTO SAVIVALDYBĖS MIŠRIŲ KOMUNALINIŲ ATLIEKŲ IR ANTRINIŲ ŽALIAVŲ SURINKIMO KONTEINERIŲ STOVĖJIMO VIETŲ IŠDĖSTYMO SCHEMA".
6. NAUJUS ĮVAŽIAVIMUS Į PROJEKTUOJAMUS SKLYPUS PROJEKTUOTI PAGAL STR 2.06.01:1999 „MIESTŲ IR MIESTELIŲ SUSISIEKIMO SISTEMOS" REIKALAVIMUS. REKOMENDUOJAMAS ĮVAŽIAVIMŲ PLOTIS 4 M. BRĖŽINYJE NURODYTI PRELIMINARŪS ĮVAŽIAVIMAI. TECHNINIO PROJEKTO METU GALI KEISTIS ĮVAŽIAVIMŲ VIETOS. PLANUOJAMŲ SKLYPŲ STATINIŲ STATYBOS METU SUARDŽIUS AR KITAIP PABLOGINUS PRIVAŽIAVIMO KELIŲ BŪKLĘ, KELIAI TVARKOMI SKLYPŲ SAVININKŲ LĖŠOMIS.
7. DAUGIABUČIŲ GYVENAMŲJŲ PASTATŲ GYVENTOJŲ, VISUOMENINIŲ, KOMERCINIŲ PASTATŲ DARBUOTOJŲ IR LANKYTOJŲ AUTOMOBILIŲ STATYMAS GALIMAS POŽEMINĖSE AIKŠTELĖSE. PROJEKTUOJANT AUTOMOBILIŲ STOVĖJIMO AIKŠTELES (požemines ir antžemines) VADOVAUTIS STR 2.06.01:1999 „MIESTŲ IR MIESTELIŲ SUSISIEKIMO SISTEMOS", STR 2.02.08:2005 „AUTOMOBILIŲ SAUGYKLŲ PROJEKTAVIMAS". ĮVAŽIAVIMŲ VARTAI Į POŽEMINIUS GARAŽUS TURI BŪTI ĮRENGTI TAIP, KAD ATITIKTŲ STR 2.06.01:1999 3.5 PUNKTA. T.Y. KAD BŪTŲ IŠLAIKYTAS 15M. ATSTUMAS IKI VISUOMENINIŲ IR GYVENAMŲJŲ PASTATŲ LANGŲ JEI GARAŽAI YRA IKI 300 VIETŲ. PANDUSAI Į POŽEMINIUS GARAŽUS ĮRENGIAMI PROJEKTUOJAMŲ PASTATŲ ANTŽEMINĖSE DALYSE, ĮRENGIAMOS PRIEŠGAISRINĖS SIENUTĖS, NE SIAURESNI KAIP 1M. PLOČIO STOGELIAI IŠ NE ŽEMESNĖS KAIP A1 DEGUMO KLASĖS STATYBOS PRODUKTŲ. VISI POŽEMINIŲ AIKŠTELIŲ VĖDINIMO VAMZDŽIAI TURI BŪTI SUVESTI Į PASTATŲ TECHNINIUS KANALUS.
8. VISOJE PLANUOJAMOJE TERITORIJOJE NAUJAI FORMUOJAMUOSE IR ESAMUOSE SKLYPUOSE PROJEKTUOJANT ANTŽEMINES IR POŽEMINES AUTOMOBILIŲ STOVĖJIMO AIKŠTELES (priklausomai nuo automobilių stovėjimo vietų kiekio) PRIVALOMA IŠLAIKYTI PRIKLAUSOMŲJŲ ŽELDYNŲ TVARKYMO REŽIMO REIKALAVIMUS, NORMINIUS ATSTUMUS (pagal LR Vyriausybės 1992-05-12 nutarimą Nr. 343 "Specialiosios žemės ir miško naudojimo sąlygos" 68 punktas) IKI GYVENAMŲJŲ NAMŲ IR VISUOMENINIŲ PASTATŲ LANGŲ, IKI MOKYKLŲ, LOPŠELIŲ-DARŽELIŲ TERITORIJŲ RIBŲ, IKI VAIKŲ ŽAIDIMO AIKŠTELIŲ. NESANT GALIMYBIŲ IŠLAIKYTI NORMUOJAMUS ATSTUMUS RENGIANT TECHNINIUS PROJEKTUS PRIVALOMA NUMATYTI KOMPENSACINES PRIEMONES (priešgarsinės sienutės, papildoma ventiliacija su valymo įrenginiais, apsauginiai želdiniai ir pan.), GAUTI GYVENTOJŲ RAŠTIŠKUS SUTIKIMUS (jei automobilių stovėjimo vietos yra per arti gyvenamųjų namų langų).
9. SKLYPUOSE PLANUOJAMOS VISUOMENINĖS PASKIRTIES PATALPOS, SKLYPO SUTVARKYMO SPRENDINIAI TURI BŪTI PRITAIKYTI ŽMONIŲ SU NEGALIA REIKMĖMS PAGAL STR 2.03.01:2001 "STATINIAI IR TERITORIJOS. REIKALAVIMAI ŽMONIŲ SU NEGALIA REIKMĖMS", KAD NEBŪTŲ KAIP NORS RIBOJAMAS JŲ LAISVAS GYVENIMAS, JUDĖJIMAS IR VEIKLA.
10. SUFORMUOTŲ ŽEMĖS SKLYPŲ PLOTAI IR SKLYPO KAMPŲ KOORDINATĖS NUSTATOMOS RUOŠIANT ŽEMĖS SKLYPŲ GEODEZINIŲ MATAVIMŲ PLANUS.
11. PRIEŠ PRADEDANT DARBUS, STATYBŲ AIKŠTELĖSE DERLINGAS DIRVOS SLUOKSNIS, KURIS TINKAMAS TOLESNIAM NAUDOJIMUI, TURI BŪTI NUSTUMIAMAS ARBA NUKASAMAS IR IŠVEŽAMAS Į LAIKINO SAUGOJIMO VIETAS. NUIMTAS DIRVOŽEMIS VĖLIAU TURI BŪTI PANAUDOJAMAS APLINKOS TVARKYMO DARBAMS.
12. VISIEMS NAUJAI ĮRENGIAMIEMS IR REKONSTRUOJAMIEMS PĖSČIŲJŲ, DVIRAČIŲ TAKAMS NUMATOMI NUOLYDŽIAI PRIE GATVIŲ - PATOGIAM ŽMONIŲ SU NEGALIA, DVIRAČIŲ, VEŽIMĖLIŲ, PĖSČIŲJŲ JUDĖJIMUI.
13. NAUJŲ STATINIŲ STATYBOS METU NAUJAI SUFORMUOTUOSE SKLYPUOSE MAKSIMALIAI SAUGOMI ESAMI VERTINGI ŽELDYNAI. IŠKIRSTŲ ŽELDINIŲ ATŽELDINIMAS PAGAL PARENGTĄ PROJEKTĄ SIŪLOMAS SAVIVALDYBĖS INSTITUCIJOS NURODYTOJE VIETOJE ARBA KOMPENSUOJAMA PINIGINE IŠRAIŠKA. ATSODINAMŲ SODMENŲ MINIMALŪS KOKYBĖS REIKALAVIMAI TAIKOMI REMIANTIS LR APLINKOS MINISTRO ĮSAKYMU "DĖL SODMENŲ KOKYBĖS REIKALAVIMŲ PATVIRTINIMO" 2007-12-14 NR. D1-674. NAUJUS ŽELDYNUS SIŪLOMA ĮRENGTI BENDRO NAUDOJIMO IR ATSKIRŲJŲ ŽELDYNŲ SKLYPUOSE.
14. GYVENAMŲJŲ IR VISUOMENINIŲ OBJEKTŲ TERITORIJOSE TRANSPORTO KELIAMAM TRIUKŠMUI MAŽINTI SIŪLOMI PAPILDOMI ŽELDYNAI NUO PAGRINDINIŲ GATVIŲ.
15. NAUJAI FORMUOJAMAME ŽEMĖS SKLYPE Nr. 225 RENGIANT TECHNINĮ PROJEKTĄ PRIVALOMA ATLIKTI MEDŽIŲ TAKSACIJĄ IR VISUS ESAMUS MEDŽIUS, PATENKANČIUS Į STATOMŲ STATINIŲ ZONĄ, PERSODINTI Į NAUJAI FORMUOJAMĄ ŽEMĖS SKLYPĄ Nr.225 ŽEMĖS SKLYPO Nr. 225 SAVININKŲ / NAUDOTOJŲ (statytojų) LĖŠOMIS.
16. NAUJAI FORMUOJAMO ŽEMĖS SKLYPO Nr. 225 SAVININKŲ / NAUDOTOJŲ (statytojų) LĖŠOMIS TVARKOMOS TERITORIJOS PLOTAS UŽ SKLYPO RIBŲ YRA 3560 kv.m. TVARKOMOS TERITORIJOS RIBOSE PRIVALOMA REKONSTRUOTI MOGILIOVO / SMILTELĖS IR MOGILIOVO / BUDELKIEMIO GATVIŲ SANKRYŽAS (su šaligatviais ir dviračių takais, veja) JAS PRAPLATINANT.
17. PRIKLAUSOMŲJŲ ŽELDYNŲ TVARKYMO REŽIMAI: 30 % - DAUGIABUČIŲ GYVENAMŲJŲ PASTATŲ IR BENDRABUČIŲ STATYBOS SKLYPUOSE; 15-60 % - VISUOMENINĖS PASKIRTIES TERITORIJŲ SKLYPUOSE; 8-15 % - KOMERCINĖS PASKIRTIES OBJEKTŲ TERITORIJŲ SKLYPUOSE; 12 % (normuojami pagal STR 2.06.01:1999 „Miestų, miestelių ir kaimų susisiekimo sistemos" (Žin., 1999, Nr. 27-773)) - INŽINERINĖS INFRASTRUKTŪROS SKLYPUOSE.
18. BENDRO NAUDOJIMO IR ATSKIRŲJŲ ŽELDYNŲ TERITORIJOSE NEGALIMI APTVĖRIMAI. PLOTAI TURI BŪTI LAISVAI PRIEINAMI VISIEMS.
19. BENDRO NAUDOJIMO IR ATSKIRŲJŲ ŽELDYNŲ SKLYPUOSE REKOMENDUOJAMA SUFORMUOTI KVARTALŲ GYVENTOJAMS SKIRTAS POILSIO (ramaus bei aktyvaus) TERITORIJAS, VAIKŲ ŽAIDIMO ZONAS, SUOLIUKUS, TAKUS PĖSTIESIEMS, ŽMONĖMS SU NEGALIA BEI DVIRATININKAMS, Į KURIAS GALĖTŲ PATEKTI IR EKSPLOATUOTI VISI NAGRINĖJAMOS TERITORIJOS GYVENTOJAI, LANKYTOJAI. ŽELDINIAI IR JŲ SODINIMO VIETOS DETALIZUOJAMOS TECHNINIŲ PROJEKTŲ RENGIMO METU.
20. ĮRENGUS INŽINERINIUS TINKLUS BŪTINA TIKSLINTI SKLYPŲ KADASTRINIUS DUOMENIS ĮVEDANT NAUJUS APRIBOJIMUS.
21. GAISRŲ GESINIMAS - NUMATOMŲ STATYTI STATINIŲ UGNIAI ATSPARUMO LAIPSNIS NE MAŽESNIS NEI II. GAISRŲ AR KITŲ EKSTREMALIŲ SITUACIJŲ TIKIMYBĖ MINIMALI. ATSTUMAS NUO PLANUOJAMOS TERITORIJOS RIBOS IKI KLAIPĖDOS APSKRITIES PRIEŠGAISRINĖS GELBĖJIMO VALDYBOS 1-OSIOS KOMANDOS (Trilapio g. 4, Klaipėda) - 7,62 KM; IKI KAPGV 2-OSIOS KOMANDOS (Šilutės pl. 58, Klaipėda) - 1,57 KM; IKI KAPGV 3-OSIOS KOMANDOS (Lypkių g. 43, Klaipėda) - 2,48 KM. GAISRO PLITIMAS Į GRETIMUS PASTATUS RIBOJAMAS UŽTIKRINANT SAUGIUS ATSTUMUS TARP PASTATŲ.
22. DETALIOJO PLANO SPRENDINIAI NEPRIEŠTARAUJA KLAIPĖDOS MIESTO BENDRAJAM PLANUI, PATVIRTINTAM SAVIVALDYBĖS TARYBOS 2007-04-05 SPRENDIMU NR. T2-110, REGISTRO NR. 07-22.
23. NAGRINĖJAMOJE TERITORIJOJE YRA DVI REGISTRUOTOS KULTŪROS VERTYBĖS: BANDUŽIŲ KAPINYNAS (unikalus objekto kodas - 12067) IR BANDUŽIŲ SENOVĖS GYVENVIETĖ II (unikalus objekto kodas - 31843). YRA NEREGISTRUOTAS KULTŪROS PAVELDO OBJEKTAS: SUNYKĘS OBJEKTAS, KURIO VIETOVARDĮ SIŪLOMA IŠSAUGOTI - ŠLAPŽEMIŲ (Marienhofo) DVARAS. KULTŪROS VERTYBEI BANDUŽIŲ KAPINYNAS (unikalus objekto kodas - 12067) SUFORMUOJAMAS ATSKIRAS ŽEMĖS SKLYPAS NR. 181, KURIAM NUSTATOMA PAGRINDINĖ ŽEMĖS NAUDOJIMO PASKIRTIS - KONSERVACINĖS PASKIRTIES ŽEMĖ, NAUDOJIMO BŪDAS - KULTŪROS PAVELDO OBJEKTŲ ŽEMĖS SKLYPAI (C2).
24. KULTŪROS PAVELDO TERITORIJOSE PRIEŠ VYKDANT ŽEMĖS JUDINIMO DARBUS BŪTINA ATLIKTI ARCHEOLOGINIUS TYRIMUS VADOVAUJANTIS PTR 2.13.01:2011 „ARCHEOLOGINIO PAVELDO TVARKYBA" 12.3. P., ARCHEOLOGINIAI TYRIMAI YRA PRIVALOMI, *KAI REIKIA PAGRĮSTI TVARKYBOS, STATYBOS AR KRAŠTOTVARKOS DARBŲ PROJEKTUS KULTŪROS PAVELDO OBJEKTUOSE, ŠIŲ OBJEKTŲ IR KULTŪROS PAVELDO VIETOVIŲ TERITORIJOSE (JEI TURIMAIS DUOMENIMIS PAGRINDŽIAMA ARCHEOLOGINIO POBŪDŽIO VERTINGŲJŲ SAVYBIŲ BUVIMO TIKIMYBĖ - IR KULTŪROS PAVELDO OBJEKTŲ BEI KULTŪROS PAVELDO VIETOVIŲ APSAUGOS ZONOSE).* MINĖTI REIKALAVIMAI GALIOJA KULTŪROS PAVELDO OBJEKTŲ - VALSTYBĖS SAUGOMO BANDUŽIŲ KAPINYNO (unikalus objekto kodas kultūros vertybių registre 12067) IR ĮRAŠYTOS Į REGISTRĄ (registrinės) BANDUŽIŲ SENOVĖS GYVENVIETĖS II (unikalus objekto kodas kultūros vertybių registre 31843) - TERITORIJOMS, KURIŲ SKLYPŲ Nr. E154 IR 181.
25. NAUJAI FORMUOJAMO ŽEMĖS SKLYPO Nr. 14 SAVININKŲ / NAUDOTOJŲ (statytojų) LĖŠOMIS TVARKOMOS TERITORIJOS PLOTAS UŽ SKLYPO RIBŲ YRA 4320 kv.m. IR SUTAMPA SU NAUJAI FORMUOJAMO ŽEMĖS SKLYPO Nr. 8 RIBOMIS. TVARKOMOS TERITORIJOS RIBOSE, RENGIANT TECHNINĮ PROJEKTĄ, PRIVALOMA PAKEISTI ŠALIGATVIŲ DANGAS, PAPILDOMAI APŽELDINTI, ĮRENGTI POILSIO ZONAS SU SUOLIUKAIS.
26. NAUJAI FORMUOJAMO ŽEMĖS SKLYPO Nr. 49 SAVININKAI / NAUDOTOJAI (statytojai) SAVO LĖŠOMIS UŽ SKLYPO RIBŲ, RENGIANT TECHNINĮ PROJEKTĄ, PRIVALO ĮRENGTI VIENĄ KREPŠINIO AIKŠTELĘ NAUJAI FORMUOJAMAME ŽEMĖS SKLYPE Nr. 48.
27. NAUJAI FORMUOJAMO ŽEMĖS SKLYPO Nr. 93 SAVININKŲ / NAUDOTOJŲ (statytojų) LĖŠOMIS TVARKOMOS TERITORIJOS PLOTAS UŽ SKLYPO RIBŲ YRA 9981 kv.m. IR SUTAMPA SU NAUJAI FORMUOJAMO ŽEMĖS SKLYPO Nr. 87 RIBOMIS. TVARKOMOS TERITORIJOS RIBOSE, RENGIANT TECHNINĮ PROJEKTĄ, PRIVALOMA ĮRENGTI PĖSČIŲJŲ TAKUS, PAPILDOMAI APŽELDINTI, ĮRENGTI POILSIO ZONAS SU SUOLIUKAIS IR VIENĄ KREPŠINIO AIKŠTELĘ.
28. NAUJAI FORMUOJAMO ŽEMĖS SKLYPO Nr. 89 SAVININKAI / NAUDOTOJAI (statytojai) SAVO LĖŠOMIS UŽ SKLYPO RIBŲ, RENGIANT TECHNINĮ PROJEKTĄ, PRIVALO ĮRENGTI VIENĄ KREPŠINIO AIKŠTELĘ NAUJAI FORMUOJAMAME ŽEMĖS SKLYPE Nr. 87.
29. NAUJAI FORMUOJAMO ŽEMĖS SKLYPO Nr. 145 SAVININKŲ / NAUDOTOJŲ (statytojų) LĖŠOMIS TVARKOMOS TERITORIJOS PLOTAS UŽ SKLYPO RIBŲ YRA 8718 kv.m. IR SUTAMPA SU NAUJAI FORMUOJAMO ŽEMĖS SKLYPO Nr.146 RIBOMIS. TVARKOMOS TERITORIJOS RIBOSE, RENGIANT TECHNINĮ PROJEKTĄ, PRIVALOMA ĮRENGTI PĖSČIŲJŲ TAKUS, PAPILDOMAI APŽELDINTI, ĮRENGTI POILSIO ZONAS SU SUOLIUKAIS IR DVI KREPŠINIO AIKŠTELES.
30. NAUJAI FORMUOJAMO ŽEMĖS SKLYPO Nr. 197 SAVININKAI / NAUDOTOJAI (statytojai) SAVO LĖŠOMIS UŽ SKLYPO RIBŲ, RENGIANT TECHNINĮ PROJEKTĄ, PRIVALO ĮRENGTI AUTOMOBILIŲ STOVĖJIMO AIKŠTELĘ (iki 100 automobilių stovėjimo vietų) ŠALIA BANDUŽIŲ GATVĖS NAUJAI FORMUOJAMAME ŽEMĖS SKLYPE Nr. 198.
31. NAUJAI FORMUOJAMO ŽEMĖS SKLYPO Nr. 216 SAVININKAI / NAUDOTOJAI (statytojai) SAVO LĖŠOMIS UŽ SKLYPO RIBŲ, RENGIANT TECHNINĮ PROJEKTĄ, PRIVALO ĮRENGTI AUTOMOBILIŲ STOVĖJIMO AIKŠTELĘ (iki 100 automobilių stovėjimo vietų) ŠALIA BUDELKIEMIO GATVĖS NAUJAI FORMUOJAMAME ŽEMĖS SKLYPE Nr. 198.
32. KLAIPĖDOS "VARPO" GIMNAZIJOS SKLYPE ADRESU BUDELKIEMIO g. 7 (sklypo kad. Nr. 2101/0008:402) PROJEKTUOJAMAS NAUJAS UŽSTATYMAS, KURIAME GALI BŪTI VYKDOMA TIK GIMNAZIJOS (STATUOSE IR (ar) NUOSTATUOSE NUMATYTA VEIKLA, TAIP PAT KULTŪRINIS IR NEFORMALUSIS BENDROJOMENĖS ŠVIETIMAS (pagal HN 21:2011).

TERITORIJŲ NAUDOJIMO TIPAI, NURODANTYS TERITORIJOS NAUDOJIMO PRIORITETĄ, RIBINES UŽSTATYMO GALIMYBES IR GALIMŲ STATYTI PASTATŲ PASKIRTIS

TERITORIJŲ NAUDOJIMO TIPAS	GALIMI ŽEMĖS NAUDOJIMO BŪDAI	GALIMŲ STATYTI PASTATŲ PASKIRTIS
GYVENAMOJI TERITORIJA (indeksas GG) (kitos paskirties žemė) - skirta gyvenamųjų kvartalų statybai su jų aptarnavimui reikalinga socialine, paslaugų bei kita infrastruktūra.	Gyvenamoji	Gyvenamieji (visų tipų)
BENDRO NAUDOJIMO ERDVIŲ, ŽELDYNŲ TERITORIJA (indeksas BŽ) (kitos paskirties žemė) - viešosios miesto erdvės (aikštės, skverai); parkai, kitos gamtinės teritorijos gyventojų rekreacijai, kultūros ir kitų renginių organizavimui, taip pat kapinės, botanikos, zoologijos sodai.	Bendro naudojimo	Tik laikini pastatai.
SOCIALINĖS INFRASTRUKTŪROS TERITORIJA (indeksas SI) (kitos paskirties žemė) - skirta bendruomenės (pirmoje eilėje aplinkinių kvartalų (rajonų) gyventojų) poreikiams reikalingų objektų - kultūros ir švietimo, sveikatos apsaugos, administracinių ir kitų įstaigų, bendruomenės centrų, taip pat sveikatos apsaugos infrastruktūros išdėstymui.	Visuomeninė	Negyvenamieji: kultūros, mokslo, gydymo sporto, religiniai.
PASLAUGŲ TERITORIJA (indeksas PA) (kitos paskirties žemė) - skirta visos gyvenamosios vietovės - miesto ar jo rajono gyventojų aptarnavimui skirtų prekybos, paslaugų ir pramogų objektų, administracinių pastatų, kitų pastatų, skirtų su tarša nesusijusioms darbo vietoms, statybai.	Komercinė	Negyvenamieji: viešbučiai, administraciniai, prekybos, paslaugų, maitinimo, kultūros, mokslo, gydymo, sporto, religiniai. Transporto, garažų.
MIŠRI CENTRO TERITORIJA (indeksas GC) (kitos paskirties žemė) - didelio tankio ir intensyvumo teritorija, skirta centrinių funkcijų - administravimo, biurų, kultūrinių, politinių ir kitų veiklų objektų ir kt. koncentravimui kartu su gyvenamąja funkcija, taip pat kitų pastatų, skirtų su tarša nesusijusioms darbo vietoms, statybai.	Gyvenamoji, Visuomeninė	Gyvenamieji (visų tipų); Negyvenamieji: viešbučiai, administraciniai, prekybos, paslaugų, maitinimo, kultūros, mokslo, gydymo, sporto, religiniai. Gali būti statomi, jei atitinka kaimyninių pastatų reikalavimus: transporto, garažų.
TECHNINĖS INFRASTRUKTŪROS TERITORIJA (indeksas TI) (kitos paskirties žemė) - skirta gyvenamosios vietovės ar platesnės teritorijos aptarnavimui skirtų infrastruktūros objektų, komunalinių įmonių, transporto terminalų (oro, upių ar kt.) statybai.	Infrastruktūros	Negyvenamieji: transporto, garažų.
TECHNINĖS INFRASTRUKTŪROS KORIDORIAI (indeksas TK) (kitos paskirties žemė) - linijinės teritorijos, skirtos susisiekimo ir inžinerinių komunikacijų išdėstymui.	Infrastruktūros	

SU DETALIOJO PLANO SPRENDINIAIS SUTINKU, ORGANIZATORIUS:
Klaipėdos miesto savivaldybės administracijos direktorius

parašas — data

PATIKRINTA:
2014-05-29 Nr. 774-1224
IŠVADA: TEIGIAMA

MOKSLAS - EKONOMIKA - SANGLAUDA — EUROPOS SĄJUNGA
Kuriame Lietuvos ateitį

GEOMETRA
Taikos pr. 32A, Klaipėda tel. (8 46) 36 58 86 faks. (8 46) 21 01 63

Atestato Nr.	Pareigos	V.Pavardė	Parašas	Data
27853	Arch. sk. V.	A. Šimkuvienė		2014
A1604	PV	A. Jašinas		2014
	Arch.	D. Balsytė		2014
	Arch.	L. Vitkutė		2014

Pavadinimas: GYVENAMŲJŲ DAUGIABUČIŲ NAMŲ KVARTALŲ TERITORIJOS, RIBOJAMOS JŪRININKŲ PR., ŠILUTĖS PL., SMILTELĖS g. IR LIUBEKO g. DETALUSIS PLANAS

Brėžinys: **TERITORIJOS TVARKYMO IR NAUDOJIMO REŽIMO BRĖŽINYS** — M 1:1000 — Laida 0

Etapas: DP — Organizatorius: Klaipėdos miesto savivaldybės administracijos direktorius, Liepų g. 11, Klaipėda — Lapas 3 — Lapų 5

UAB GEOMETRA GKLA - 0167