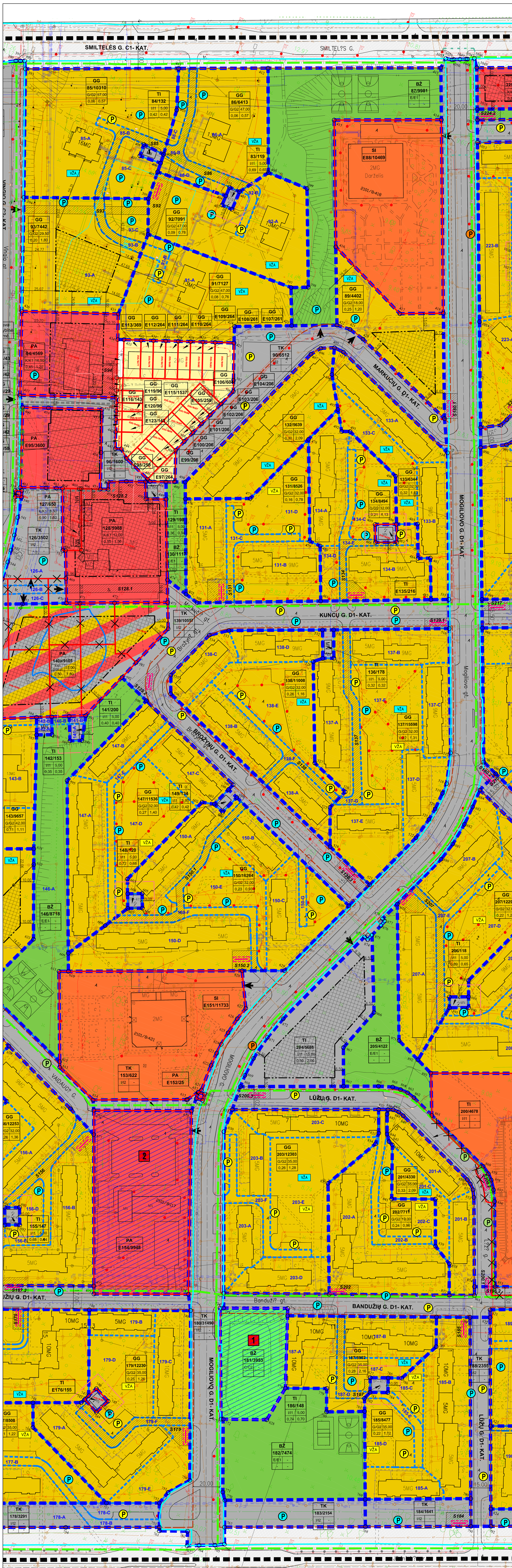

SKLYPO (JO DALIES) Nr.	SKLYPO (JO DALIES) KAMPŲ PAŽYMĖJIMAS PLANE	X	Y
83	403	6174166.43	323653.62
	404	6174173.83	323654.15
	511	6174180.82	323654.66
	401	6173180.24	323662.85
	402	6174165.84	323661.82
86	411	6174252.88	323589.46
	410	6174222.88	323598.29
	409	6174188.14	323599.84
	406	6174181.27	323599.84
	405	6174174.26	323599.84
	404	6174173.83	323654.15
	511	6174180.82	323654.66
	401	6174180.24	323662.85
	400	6174200.74	323678.62
	412	6174274.90	323652.87
87	412	6174274.90	323652.87
	413	6174717.27	323775.45
	414	6174280.58	323788.48
	415	6174254.16	323712.44
	416	6174164.45	323744.58
	422	6174109.18	323764.52
	423	6174097.71	323732.51
	397	6174124.73	323722.77
	398	6174129.12	323734.93
	399	6174198.92	323709.92
	400	6174200.74	323678.62
89	416	6174164.45	323744.58
	422	6174109.18	323764.52
	421	6174109.35	323774.79
	420	6174105.59	323786.41
	419	6174069.04	323863.61
	418	6174143.58	323837.14
	417	6174132.63	323806.33
90	424	6174083.25	323692.14
	423	6174097.71	323732.51
	422	6174109.18	323764.52
	421	6174109.35	323774.79
	420	6174105.59	323786.41
	419	6174069.04	323863.61
	514	6174045.47	323874.12
	513	6174091.59	323775.67
	495	6174092.59	323768.24
	496	6174088.83	323758.74
	497	6174082.23	323753.16
	498	6173960.75	323695.14
	499	6173958.32	323687.79
	500	6173981.04	323680.65
	501	6173989.32	323684.60
	502	6173997.70	323688.59
	503	6174006.07	323692.57
	504	6174014.46	323696.57
	505	6174024.96	323701.57
	506	6174036.80	323707.18
	507	6174044.77	323704.57
	425	6174071.45	323695.80
91	396	6174127.63	323608.22
	397	6174124.73	323722.77
	423	6174097.71	323732.51
	424	6174083.25	323692.14
	425	6174071.45	323695.80
	426	6174067.26	323682.30
	427	6174064.51	323673.48
	428	6174061.78	323664.69
	429	6174059.03	323655.81
	430	6174056.24	323646.92
	431	6174053.43	323638.06
	432	6174050.70	323629.17
	433	6174046.94	323616.87
	434	6174045.53	323612.45
	435	6174063.83	323606.61
92	396	6174127.63	323608.22
	395	6174152.96	323599.84
	405	6174174.26	323599.84
	404	6174173.83	323654.15
	403	6174166.43	323653.62
	402	6174165.84	323661.82
	401	6173180.24	323662.85
	400	6174200.74	323678.62
	399	6174198.92	323709.92
	398	6174129.12	323734.93
	397	6174124.73	323722.77
94	435	6174063.83	323606.61
	436	6174042.13	323537.42
	437	6173982.09	323556.57
	438	6174003.80	323625.76
	509	6174000.94	323626.06
	510	6174018.12	323621.19
	434	6174045.53	323612.45
96	451	6173951.42	323666.94
	452	6173946.88	323653.19
	453	6173942.07	323640.43
	454	6173936.78	323642.18
	455	6173935.00	323636.65
	456	6173961.19	323628.24
	457	6173986.91	323619.92
	458	6173991.95	323618.29
	459	6173980.00	323579.90
	460	6173974.23	323561.38
	437	6173982.09	323556.57
	438	6174003.80	323625.76
	439	6174000.28	323626.87
	440	6173994.28	323628.77
	441	6173988.27	323630.67
	442	6173979.40	323633.48
	443	6173967.31	323637.31
	444	6173966.69	323641.68
	445	6173963.19	323647.61
	446	6173953.66	323667.62
	447	6173952.48	323670.12
127	464	6173926.30	323609.55
	465	6173930.18	32362164
	466	6173930.58	323622.88
	467	6173886.94	323638.15
	468	6173882.96	323626.89
	512	6173882.27	323624.94
128	449	6173944.02	323685.81
	450	6173939.17	323671.32
	451	6173951.42	323666.94
	452	6173946.88	323653.19
	453	6173942.07	323640.43
	454	6173936.78	323642.18
	455	6173935.00	323636.65
	466	6173930.58	323622.88
	467	6173886.94	323638.15
	468	6173882.96	323626.89
	469	6173863.22	323634.04
	470	6173845.71	323640.37
	471	6173849.10	323649.96
	472	6173857.74	323674.46
	473	6173871.02	323712.12
	474	6173886.94	323706.38
129	448	6173956.21	323681.42
	447	6173952.48	323670.12
	451	6173951.42	323666.94
	450	6173939.17	323671.32
	449	6173944.02	323685.81
130	448	6173956.21	323681.42
	499	6173958.32	323687.79
	498	6173960.75	323695.14
	476	6173948.78	323699.35
	475	6173881.30	323723.08
	474	6173886.94	323706.38
	449	6173944.02	323685.81
131	478	6174021.21	323772.18
	479	6173949.11	323797.95
	480	6173948.28	323806.44
	481	6173909.25	323820.33
	508	6173877.96	323732.99
	475	6173881.30	323723.08
	476	6173948.78	323699.35
	477	6173964.92	323745.26
132	498	6173960.75	323695.14
	497	6174082.23	323753.16
	496	6174088.83	323758.74
	495	6174092.59	323768.24
	494	6174072.92	323773.00
	493	6174049.58	323785.76
	478	6174021.21	323772.18
	477	6173964.92	323745.26
	476	6173948.78	323699.35
133	495	6174092.59	323768.24
	513	6174091.59	323775.67
	514	6174045.47	323874.12
	515	6173941.68	323910.85
	482	6173937.16	323898.22
	483	6173966.52	323887.70
	484	6173963.29	323878.98
	485	6173987.66	323870.26
	486	6173982.33	323855.36
	490	6174016.23	323842.94
	491	6174036.82	323799.87
	492	6174034.83	323793.81
	493	6174049.58	323785.76
	494	6174072.92	323773.00
134	482	6173937.16	323898.22
	483	6173966.52	323887.70
	484	6173963.29	323878.98
	485	6173987.66	323870.26
	486	6173982.33	323855.36
	487	6173969.63	323859.94
	488	6173964.30	323844.85
	489	6173977.00	323840.27
	486	6173982.33	323855.36
	490	6174016.23	323842.94
	491	6174036.82	323799.87
	492	6174034.83	323793.81
	493	6174049.58	323785.76
	478	6174021.21	323772.18
	479	6173949.11	323797.95
	480	6173948.28	323806.44
	481	6173909.25	323820.33
136	532	6173889.22	323828.68
	531	6173891.99	323836.57
	530	6173871.93	323843.61
	529	6173869.12	323835.74
137	523	6173719.70	323924.43
	522	6173764.42	323945.67
	521	6173780.66	323950.43
	520	6173789.59	323952.25
	519	6173802.47	323953.65
	518	6173810.27	323954.25
	517	6173833.13	323949.55
	516	6173921.13	323918.22
	531	6173891.99	323836.57
	530	6173871.93	323843.61
	529	6173869.12	323835.74
	528	6173864.41	323829.83
	527	6173792.83	323855.68
	526	6173779.79	323884.26
	525	6173765.04	323877.29
	524	6173737.08	323886.97
138	529	6173869.12	323835.74
	528	6173864.41	323829.83
	527	6173792.83	323855.26
	526	6173779.79	323884.26
	525	6173765.04	323877.29
	524	6173737.08	323886.97
	536	6173806.89	323736.52
	535	6173820.22	323732.05
	534	6173857.88	323749.56
	533	6173865.94	323762.33
	532	6173889.22	323828.68
139	515	6173941.68	323910.85
	482	6173937.16	323898.22
	481	6173909.25	323820.33
	508	6173877.96	323732.99
	475	6173881.30	323723.08
	474	6173886.94	323706.38
	473	6173871.02	323712.12
	594	6173852.38	323718.84
	593	6173820.63	323704.37
	592	6173806.52	323697.94
	596	6173796.00	323720.93
	597	6173757.52	323803.01
	598	6173752.99	323800.88
	599	6173749.32	323808.73
	630	6173699.71	323914.75
	523	6173719.70	323924.43
	524	6173737.08	323886.97
	536	6173806.89	323736.52
	535	6173820.22	323732.05
	534	6173857.88	323749.56
	533	6173865.94	323762.33
	532	6173889.22	323828.68
	531	6173891.99	323836.57
	516	6173921.13	323918.22
141	591	6173770.62	323681.58
	590	6173752.03	323684.96
	589	6173748.81	323676.54
	588	6173766.14	323669.91
142	587	6173761.47	323657.73
	586	6173748.87	323662.30
	585	6173744.91	323651.38
	584	6173757.38	323647.04
146	634	6173552.39	323676.31
	612	6173518.50	323747.49
	611	6173582.47	323724.98
	610	6173584.79	323731.66
	609	6173597.59	323727.17
	595	6173720.01	323684.21
	596	6173796.00	323720.93
	592	6173806.52	323697.94
	591	6173770.62	323681.58
	590	6173752.03	323684.96
	589	6173748.81	323676.54
	588	6173766.14	323669.91
	587	6173761.47	323657.73
	586	6173748.87	323662.30
	585	6173744.91	323651.38
	631	6173663.34	323677.19
	632	6173652.14	323681.00
	633	6173599.02	323699.07
147	609	6173597.59	323727.17
	608	6173626.21	323746.56
	607	6173643.98	323758.41
	604	6173654.32	323754.73
	603	6173664.74	323751.04
	602	6173737.48	323785.22
	601	6173739.06	323794.35
	598	6173752.99	323800.88
	597	6173757.52	323803.01
	596	6173796.00	323720.93
	595	6173720.01	323684.21
148	607	6173643.98	323758.41
	606	6173647.69	323768.74
	605	6173658.02	323765.03
	604	6173654.32	323754.73
149	598	6173752.99	323800.88
	599	6173749.32	323808.73
	600	6173735.39	323802.27
	601	6173739.06	323794.35
150	610	6173584.79	323731.66
	609	6173597.59	323727.17
	608	6173626.21	323746.56
	607	6173643.98	323758.41
	606	6173647.69	323768.74
	605	6173658.02	323765.03
	604	6173654.32	323754.73
	603	6173664.74	323751.04
	602	6173737.48	323785.22
	601	6173739.06	323794.35
	600	6173735.39	323802.27
	599	6173749.32	323808.73
	630	6173699.71	323914.75
	629	6173637.98	323884.84
	628	6173627.60	323854.79
153	614	6173499.40	323780.54
	615	6173522.45	323846.81
	616	6173522.82	323847.52
	617	6173530.59	323853.24
	618	6173525.59	323853.47
	675	6173515.75	323853.05
	676	6173492.34	323783.56

SKLYPO (JO DALIES) Nr.	SKLYPO (JO DALIES) KAMPŲ PAŽYMĖJIMAS PLANE	X	Y
179	741	6173269.78	323811.83
	742	6173281.61	323846.05
	743	6173284.69	323847.71
	744	6173278.57	323859.10
	745	6173289.15	323864.78
	746	6173295.26	323853.39
	747	6173288.30	323849.65
	748	6173349.49	323829.11
	749	6173373.65	323901.17
	750	6173252.96	323942.08
	751	6173239.05	323929.58
	752	6173229.37	323925.96
	757	6173216.39	323888.35
	758	6173252.25	323817.89
180	617	6173530.59	323853.24
	621	6173532.89	323855.07
	622	6173552.79	323855.81
	623	6173562.79	323856.83
	624	6173570.23	323857.97
	625	6173580.09	323859.99
	626	6173592.28	323863.10
	627	6173601.80	323866.56
	628	6173627.60	323854.79
	629	6173637.98	323884.84
	630	6173699.71	323914.75
	523	6173719.70	323924.43
	522	6173764.42	323945.67
	521	6173780.66	323950.43
	520	6173789.59	323952.25
	519	6173802.47	323953.65
	518	6173810.27	323954.25
	517	6173833.13	323949.55
	516	6173921.13	323918.22
	515	6173941.68	323910.85
	514	6174045.47	323874.12
	419	6174069.04	323863.61
	418	6174143.58	323837.14
	414	6174280.58	323788.48
	413	6174317.27	323775.45
	1052	6174325.08	323776.65
	1051	6174325.77	323781.44
	1050	6174326.44	323782.69
	1049	6174328.01	323786.87
	1048	6174329.61	323791.13
	1047	6174329.93	323792.27
	1046	6174332.18	323796.92
	1045	6174326.11	323800.86
	1038	6174296.73	323811.34
	1037	6174289.20	323814.03
	1013	6174273.16	323819.66
	1014	6174146.44	323864.77
	1015	6174071.57	323891.39
	990	6174057.30	323896.28
	989	6173949.76	323934.30
	988	6173929.52	323941.56
	987	6173834.75	323975.34
	986	6173829.34	323986.74
	884	6173813.93	323979.43
	883	6173800.16	323978.35
	882	6173785.77	323976.78
	881	6173768.97	323973.36
	880	6173755.29	323968.77
	879	6173712.80	323948.65
	878	6173698.68	323941.81
	877	6173697.64	323943.87
	876	6173693.43	323942.28
	875	6173684.64	323938.29
	874	6173680.25	323936.33
	873	6173681.49	323933.48
	872	6173603.46	323895.68
	871	6173586.33	323889.00
	870	6173568.05	323884.29
	869	6173553.99	323882.32
	868	6173544.85	323881.86
	831	6173526.62	323881.69
	830	6173508.85	323881.13
	829	6173394.06	323920.44
	775	6173383.46	323924.04
	774	6173382.60	323921.50
	773	6173304.00	323949.30
	772	6173304.49	323950.80
	771	6173252.64	323968.37
	770	6173247.31	323971.77
	769	6173228.10	323978.17
	766	6173215.94	323982.23
	765	6173212.96	323975.73
	764	6173208.97	323964.48
	763	6173205.78	323956.11
	762	6173216.18	323952.94
	761	6173209.63	323932.79
	753	6173212.13	323931.92
	752	6173229.37	323925.96
	751	6173239.05	323929.58
	750	6173252.96	323942.08
	749	6173373.65	323901.17
	674	6173384.73	323895.69
	675	6173515.75	323853.05
	618	6173525.59	323853.47
	619	6173525.82	323858.46
	620	6173530.81	323858.24
181	772	6173304.49	323950.80
	773	6173304.00	323949.30
	774	6173382.60	323921.50
	775	6173383.46	323924.04
	776	6173398.90	323969.60
	777	6173393.61	323971.25
	778	6173341.70	323987.40
	828	6173314.70	323981.90
182	769	6173282.22	324071.15
	770	6173247.31	323971.77
	771	6173252.64	323968.37
	772	6173304.49	323950.80
	828	6173314.70	323981.90
	778	6173341.70	323987.40
	779	6173351.54	324016.82
	780	6173334.85	324022.36
	781	6173344.49	324049.32
183	770	6173247.31	323971.77
	769	6173282.22	324071.15
	768	6173262.78	324077.97
	767	6173228.10	323978.17
184	769	6173282.22	324071.15
	790	6173308.47	324145.94
	791	6173288.79	324152.78
	768	6173262.78	324077.97
185	789	6173437.07	324101.19
	790	6173308.47	324145.94
	769	6173282.22	324071.15
	781	6173344.49	324049.32
	782	6173353.74	324046.01
	783	6173359.36	324048.44
	784	6173363.54	324061.25
	785	6173374.01	324057.83
	786	6173377.18	324067.54
	787	6173407.93	324084.27
	788	6173429.05	324077.20
186	785	6173374.01	324057.83
	784	6173363.54	324061.25
	783	6173359.36	324048.44
	727	6173369.83	324045.02
187	777	6173393.61	323971.25
	788	6173429.05	324077.20
	787	6173407.93	324084.27
	786	6173377.18	324067.54
	785	6173374.01	324057.83
	727	6173369.83	324045.02
	783	6173359.36	324048.44
	782	6173353.74	324046.01
	781	6173344.49	324049.32
	780	6173334.85	324022.36
	779	6173351.54	324016.82
	778	6173341.70	323987.40
188	823	6173364.80	324142.22
	824	6173305.97	324162.68
	792	6173293.70	324166.96
	791	6173288.79	324152.78
	790	6173308.47	324145.94
	789	6173437.07	324101.19
	822	6173441.92	324115.39
196	796	6173360.26	324348.51
	797	6173374.12	324343.85
	798	6173451.48	324317.64
	799	6173458.79	324312.54
	800	6173464.16	324304.87
	801	6173491.18	324251.28
	802	6173492.23	324246.79
	803	6173491.78	324241.67
	804	6173488.77	324231.81
	819	6173486.99	324226.54
	820	6173469.14	324173.32
	821	6173447.23	324113.54
	822	6173441.92	324115.39
	789	6173437.07	324101.19
	788	6173429.05	324077.20
	777	6173393.61	323971.25
	776	6173398.90	323969.60
	775	6173383.46	323924.04
	829	6173394.06	323920.44
	836	6173419.06	323995.54
	837	6173447.61	324080.95
	961	6173453.63	324098.96
	854	6173459.89	324096.77
	855	6173464.91	324111.43
	962	6173477.43	324147.97
	963	6173501.16	324217.22
	918	6173505.24	324229.11
	919	6173510.90	324245.65
	920	6173511.96	324252.76
	921	6173509.72	324258.94
	922	6173489.33	324299.37
	923	6173481.36	324315.17
	924	6173474.48	324324.80
	925	6173461.30	324335.40
	926	6173370.01	324366.33
200	831	6173526.62	323881.69
	832	6173562.35	323985.51
	846	6173564.52	323992.20
	847	6173565.71	323995.87
	848	6173565.48	324000.42
	849	6173563.89	324004.56
	850	6173534.14	324065.61
	851	6173531.81	324068.86
	852	6173528.33	324072.06
	853	6173523.15	324074.58
	854	6173459.89	324096.77
	961	6173453.63	324098.96
	855	6173464.91	324111.43
	856	6173525.28	324090.26
	857	6173533.29	324086.71
	858	6173539.68	324082.69
	859	6173543.48	324079.19
	860	6173547.51	324073.57
	861	6173571.12	324024.75
	862	6173579.37	324007.69
	863	6173581.28	324002.04
	864	6173581.83	323996.25
	865	6173581.68	323990.02
	866	6173578.84	323979.72
	867	6173570.24	323954.97
	868	6173544.85	323881.86
201	837	6173447.61	324080.95
	838	6173469.97	324073.34
	839	6173479.13	324059.26
	840	6173512.51	324047.67
	841	6173502.04	324016.63
	842	6173540.52	324003.92
	843	6173542.08	324000.72
	844	6173546.96	323997.52
	845	6173561.06	323992.72
	846	6173564.52	323992.20
	847	6173565.71	323995.87
	848	6173565.48	324000.42
	849	6173563.89	324004.56
	850	6173534.14	324065.61
	851	6173531.81	324068.86
	852	6173528.33	324072.06
	853	6173523.15	324074.58
	854	6173459.89	324096.77
	961	6173453.63	324098.96
202	832	6173562.35	323985.51
	833	6173545.57	323991.39
	834	6173537.15	323991.68
	835	6173497.58	323967.65
	836	6173419.06	323995.54
	837	6173447.61	324080.95
	838	6173469.97	324073.34
	839	6173479.13	324059.26
	840	6173512.51	324047.67
	841	6173502.04	324016.63
	842	6173540.52	324003.92
	843	6173542.08	324000.72
	844	6173546.96	323997.52
	845	6173561.06	323992.72
	846	6173564.52	323992.20
203	829	6173394.06	323920.44
	830	6173508.85	323881.13
	831	6173526.62	323881.69
	832	6173562.35	323985.51
	833	6173545.57	323991.39
	834	6173537.15	323991.68
	835	6173497.58	323967.65
	836	6173419.06	323995.54
204	867	6173570.24	323954.97
	868	6173544.85	323881.86
	869	6173553.99	323882.32
	870	6173568.05	323884.29
	871	6173586.33	323889.00
	872	6173603.46	323895.68
	873	6173681.49	323933.48
	874	6173680.25	323936.33
	875	6173684.64	323938.29
	966	6173630.15	323958.56
	967	6173597.67	323945.44
205	875	6173684.64	323938.29
	876	6173693.43	323942.28
	877	6173697.64	323943.87
	878	6173698.68	323941.81
	879	6173712.80	323948.65
	971	6173616.30	323983.17
	892	6173607.13	324001.33
	893	6173600.93	324013.62
	861	6173571.12	324024.75
	862	6173579.37	324007.69
	863	6173581.28	324002.04
	864	6173581.83	323996.25
	865	6173581.68	323990.02
	866	6173578.84	323979.72
	867	6173570.24	323954.97
	967	6173597.67	323945.44
	966	6173630.15	323958.56
206	891	6173651.83	324010.92
	890	6173656.59	324024.57
	889	6173664.28	324021.88
	965	6173659.52	324008.23
207	879	6173712.80	323948.65
	880	6173755.29	323968.77
	881	6173768.97	323973.36
	882	6173785.77	323976.78
	883	6173800.16	323978.35
	884	6173813.93	323979.43
	885	6173770.28	324071.44
	886	6173747.88	324060.62
	887	6173749.69	324053.06
	888	6173675.87	324017.84
	889	6173664.28	324021.88
	965	6173659.52	324008.23
	891	6173651.83	324010.92
	892	6173607.13	324001.33
	971	6173616.30	323983.17

DETALIOJO PLANO TERITORIJOS TVARKYMO REŽIMO PAGRINDINIŲ SPRENDINIŲ APRAŠOMOJI LENTELĖ

SKLYPO (JO DALIES) Nr.	SKLYPO PLOTAS (m²)	ADRESAS	SKLYPO DALIES NR.	SKLYPO DALIES PLOTAS (m²)	STATINIŲ ADRESAS	KONKRETUS TERITORIJOS NAUDOJIMO TIPAS	GALIMI ŽEMĖS SKLYPO NAUDOJIMO BŪDAI (POBŪDŽIAI)	PRIVALOMIEJI REIKALAVIMAI: STATINIO AUKŠTIS – NUO ŽEMĖS PAVIRŠIAUS, m.	ALTITUDĖ, m.	IKI KARNIZO, m.	UŽSTATYMO TANKUMAS	UŽSTATYMO INTENSYVUMAS	UŽSTATYMO TIPAS	SERVITUTAI	KITI REIKALAVIMAI: STATINIŲ AUKŠTŲ SKAIČIUS (NUO - IKI)	STATINIŲ PASKIRTYS	PAPILDOMI REIKALAVIMAI
83	119	Adresas suteikiamas teisės aktų nustatyta tvarka	—	—	Smiltelės g. 7T	TI - Techninės infrastruktūros teritorija	PAGRINDINĖ TIKSLINĖ ŽEMĖS NAUDOJIMO PASKIRTIS - Kitos paskirties žemė, NAUDOJIMO BŪDAS - Inžinerinės infrastruktūros teritorijos (I), NAUDOJIMO POBŪDIS - Susisiekimo ir inžinerinių komunikacijų aptarnavimo objektų statybos (I1)	5,00	—	Nenustatomas	0,69	0,65	Infrastruktūros objektų kompleksai	—	1	Modulinės transformatorinės	
86	6413	Adresas suteikiamas teisės aktų nustatyta tvarka	86-A 86-B 86-C 86-D	4535 921 459 498	Smiltelės g. 5 - - -	GG - Gyvenamoji teritorija	PAGRINDINĖ TIKSLINĖ ŽEMĖS NAUDOJIMO PASKIRTIS - Kitos paskirties žemė, NAUDOJIMO BŪDAS - G yvenamosios teritorijos (G), NAUDOJIMO POBŪDIS - Daugiabučių gyvenamųjų pastatų ir bendrabučių statybos (G2)	47,00	—	Nenustatomas	0,06	0,57	Atskirai stovintys pastatai	—	1-13	Gyvenamieji pastatai su priklausiniais	
S86	987	—	—	—	—	—	—	—	—	—	—	—	—	215 Kelio servitutas - teisė važiuoti transporto priemonėmis, naudotis pėsčiųjų taku (tarnaujantis daiktas)	—	—	
87	9981	Adresas suteikiamas teisės aktų nustatyta tvarka	—	—	—	BŽ - Bendro naudojimo erdvių, želdynų teritorija	PAGRINDINĖ TIKSLINĖ ŽEMĖS NAUDOJIMO PASKIRTIS - Kitos paskirties žemė, NAUDOJIMO BŪDAS - Atskirųjų želdynų teritorijos (E), NAUDOJIMO POBŪDIS - Rekreacinės paskirties želdynų (E1)	—	—	—	—	—	—	—	—	Tik laikini statiniai	
89	4402	Adresas suteikiamas teisės aktų nustatyta tvarka	—	—	—	GG - Gyvenamoji teritorija	PAGRINDINĖ TIKSLINĖ ŽEMĖS NAUDOJIMO PASKIRTIS - Kitos paskirties žemė, NAUDOJIMO BŪDAS - G yvenamosios teritorijos (G), NAUDOJIMO POBŪDIS - Daugiabučių gyvenamųjų pastatų ir bendrabučių statybos (G2)	18,00	—	Nenustatomas	0,25	1,20	Atskirai stovintys pastatai	—	1-5	Gyvenamieji pastatai su priklausiniais	
90	6512	Adresas suteikiamas teisės aktų nustatyta tvarka	—	—	—	TK - Techninės infrastruktūros koridoriai	PAGRINDINĖ TIKSLINĖ ŽEMĖS NAUDOJIMO PASKIRTIS - Kitos paskirties žemė, NAUDOJIMO BŪDAS - Inžinerinės infrastruktūros teritorijos (I), NAUDOJIMO POBŪDIS - Susisiekimo ir inžinerinių tinklų koridorių (I2)	—	—	—	—	—	—	—	—	—	
91	7127	Adresas suteikiamas teisės aktų nustatyta tvarka	91-A 91-B	6868 259	Smiltelės g. 9 -	GG - Gyvenamoji teritorija	PAGRINDINĖ TIKSLINĖ ŽEMĖS NAUDOJIMO PASKIRTIS - Kitos paskirties žemė, NAUDOJIMO BŪDAS - G yvenamosios teritorijos (G), NAUDOJIMO POBŪDIS - Daugiabučių gyvenamųjų pastatų ir bendrabučių statybos (G2)	47,00	—	Nenustatomas	0,08	0,76	Atskirai stovintys pastatai	—	1-13	Gyvenamieji pastatai su priklausiniais	
92	7091	Adresas suteikiamas teisės aktų nustatyta tvarka	92-A 92-B	6813 278	Smiltelės g. 7 -	GG - Gyvenamoji teritorija	PAGRINDINĖ TIKSLINĖ ŽEMĖS NAUDOJIMO PASKIRTIS - Kitos paskirties žemė, NAUDOJIMO BŪDAS - G yvenamosios teritorijos (G), NAUDOJIMO POBŪDIS - Daugiabučių gyvenamųjų pastatų ir bendrabučių statybos (G2)	47,00	—	Nenustatomas	0,09	0,78	Atskirai stovintys pastatai	—	1-13	Gyvenamieji pastatai su priklausiniais	
S92	546	—	—	—	—	—	—	—	—	—	—	—	—	205 Statinių servitutas (tarnaujantis daiktas); 215 Kelio servitutas - teisė važiuoti transporto priemonėmis, naudotis pėsčiųjų taku (tarnaujantis daiktas)	—	—	
94	4569	Adresas suteikiamas teisės aktų nustatyta tvarka	—	—	—	PA - Paslaugų teritorija	PAGRINDINĖ TIKSLINĖ ŽEMĖS NAUDOJIMO PASKIRTIS - Kitos paskirties žemė, NAUDOJIMO BŪDAS - Komercinės paskirties objektų teritorijos (K), NAUDOJIMO POBŪDIS - Prekybos, paslaugų ir pramogų objektų statybos (K1)	16,50	—	Nenustatomas	0,45	1,20	Atskirai stovintys pastatai	—	1-4	Komerciniai pastatai su priklausiniais	
S94	284	—	—	—	—	—	—	—	—	—	—	—	—	203 Kelio servitutas - teisė važiuoti transporto priemonėmis (tarnaujantis daiktas);	—	—	
96	1600	Adresas suteikiamas teisės aktų nustatyta tvarka	—	—	—	TK - Techninės infrastruktūros koridoriai	PAGRINDINĖ TIKSLINĖ ŽEMĖS NAUDOJIMO PASKIRTIS - Kitos paskirties žemė, NAUDOJIMO BŪDAS - Inžinerinės infrastruktūros teritorijos (I), NAUDOJIMO POBŪDIS - Susisiekimo ir inžinerinių tinklų koridorių (I2)	—	—	—	—	—	—	—	—	—	
127	650	Adresas suteikiamas teisės aktų nustatyta tvarka	—	—	—	PA - Paslaugų teritorija	PAGRINDINĖ TIKSLINĖ ŽEMĖS NAUDOJIMO PASKIRTIS - Kitos paskirties žemė, NAUDOJIMO BŪDAS - Komercinės paskirties objektų teritorijos (K), NAUDOJIMO POBŪDIS - Prekybos, paslaugų ir pramogų objektų statybos (K1)	8,50	—	Nenustatomas	0,90	1,60	Atskirai stovintys pastatai	—	1-2	Komerciniai pastatai su priklausiniais	
128	5988	Adresas suteikiamas teisės aktų nustatyta tvarka	—	—	—	PA - Paslaugų teritorija	PAGRINDINĖ TIKSLINĖ ŽEMĖS NAUDOJIMO PASKIRTIS - Kitos paskirties žemė, NAUDOJIMO BŪDAS - Komercinės paskirties objektų teritorijos (K), NAUDOJIMO POBŪDIS - Prekybos, paslaugų ir pramogų objektų statybos (K1)	12,00	—	Nenustatomas	0,55	1,56	Atskirai stovintys pastatai	—	1-3	Komerciniai pastatai su priklausiniais	
S128.1	485	—	—	—	—	—	—	—	—	—	—	—	—	215 Kelio servitutas - teisė važiuoti transporto priemonėmis, naudotis pėsčiųjų taku (tarnaujantis daiktas)	—	—	
S128.2	662	—	—	—	—	—	—	—	—	—	—	—	—	215 Kelio servitutas - teisė važiuoti transporto priemonėmis, naudotis pėsčiųjų taku (tarnaujantis daiktas); 212 Servitutas - teisė riboti naudotis žemės sklypo dalimi kitais tikslais (visuomenės poreikiams) (tarnaujantis daiktas)	—	—	
129	198	Adresas suteikiamas teisės aktų nustatyta tvarka	—	—	Vingio g. 29T	TI - Techninės infrastruktūros teritorija	PAGRINDINĖ TIKSLINĖ ŽEMĖS NAUDOJIMO PASKIRTIS - Kitos paskirties žemė, NAUDOJIMO BŪDAS - Inžinerinės infrastruktūros teritorijos (I), NAUDOJIMO POBŪDIS - Susisiekimo ir inžinerinių komunikacijų aptarnavimo objektų statybos (I1)	5,00	—	Nenustatomas	0,36	0,34	Infrastruktūros objektų kompleksai	—	1	Modulinės transformatorinės	
130	1117	Adresas suteikiamas teisės aktų nustatyta tvarka	—	—	—	BŽ - Bendro naudojimo erdvių, želdynų teritorija	PAGRINDINĖ TIKSLINĖ ŽEMĖS NAUDOJIMO PASKIRTIS - Kitos paskirties žemė, NAUDOJIMO BŪDAS - Atskirųjų želdynų teritorijos (E), NAUDOJIMO POBŪDIS - Rekreacinės paskirties želdynų (E1)	—	—	—	—	—	—	—	—	Tik laikini statiniai	
131	8526	Adresas suteikiamas teisės aktų nustatyta tvarka	131-A 131-B 131-C 131-D	2363 2911 679 2573	Kuncų g. 16 Kuncų g. 14 - -	GG - Gyvenamoji teritorija	PAGRINDINĖ TIKSLINĖ ŽEMĖS NAUDOJIMO PASKIRTIS - Kitos paskirties žemė, NAUDOJIMO BŪDAS - G yvenamosios teritorijos (G), NAUDOJIMO POBŪDIS - Daugiabučių gyvenamųjų pastatų ir bendrabučių statybos (G2)	32,00	—	Nenustatomas	0,16	0,78	Laisvo planavimo užstatymas	—	1-9	Gyvenamieji pastatai su priklausiniais	
S131	348	—	—	—	—	—	—	—	—	—	—	—	—	203 Kelio servitutas - teisė važiuoti transporto priemonėmis (tarnaujantis daiktas); 205 Statinių servitutas (tarnaujantis daiktas)	—	—	
132	5639	Adresas suteikiamas teisės aktų nustatyta tvarka	—	—	Markučių g. 5	GG - Gyvenamoji teritorija	PAGRINDINĖ TIKSLINĖ ŽEMĖS NAUDOJIMO PASKIRTIS - Kitos paskirties žemė, NAUDOJIMO BŪDAS - G yvenamosios teritorijos (G), NAUDOJIMO POBŪDIS - Daugiabučių gyvenamųjų pastatų ir bendrabučių statybos (G2)	32,00	—	Nenustatomas	0,30	2,09	Laisvo planavimo užstatymas	—	1-9	Gyvenamieji pastatai su priklausiniais	
133	6344	Adresas suteikiamas teisės aktų nustatyta tvarka	133-A 133-B 133-C	2270 2071 2003	Markučių g. 3 Mogiliovo g. 4 -	GG - Gyvenamoji teritorija	PAGRINDINĖ TIKSLINĖ ŽEMĖS NAUDOJIMO PASKIRTIS - Kitos paskirties žemė, NAUDOJIMO BŪDAS - G yvenamosios teritorijos (G), NAUDOJIMO POBŪDIS - Daugiabučių gyvenamųjų pastatų ir bendrabučių statybos (G2)	32,00	—	Nenustatomas	0,32	1,63	Laisvo planavimo užstatymas	—	1-9	Gyvenamieji pastatai su priklausiniais	
134	8494	Adresas suteikiamas teisės aktų nustatyta tvarka	134-A 134-B 134-C 134-D 134-E	2533 2495 1841 596 1029	Kuncų g. 12 Kuncų g. 10 - - -	GG - Gyvenamoji teritorija	PAGRINDINĖ TIKSLINĖ ŽEMĖS NAUDOJIMO PASKIRTIS - Kitos paskirties žemė, NAUDOJIMO BŪDAS - G yvenamosios teritorijos (G), NAUDOJIMO POBŪDIS - Daugiabučių gyvenamųjų pastatų ir bendrabučių statybos (G2)	32,00	—	Nenustatomas	0,21	1,13	Laisvo planavimo užstatymas	—	1-9	Gyvenamieji pastatai su priklausiniais	
S134	557	—	—	—	—	—	—	—	—	—	—	—	—	203 Kelio servitutas - teisė važiuoti transporto priemonėmis (tarnaujantis daiktas); 205 Statinių servitutas (tarnaujantis daiktas)	—	—	
136	178	Adresas suteikiamas teisės aktų nustatyta tvarka	—	—	—	TI - Techninės infrastruktūros teritorija	PAGRINDINĖ TIKSLINĖ ŽEMĖS NAUDOJIMO PASKIRTIS - Kitos paskirties žemė, NAUDOJIMO BŪDAS - Inžinerinės infrastruktūros teritorijos (I), NAUDOJIMO POBŪDIS - Susisiekimo ir inžinerinių komunikacijų aptarnavimo objektų statybos (I1)	5,00	—	Nenustatomas	0,32	0,32	Infrastruktūros objektų kompleksai	—	1	Infrastruktūros pastatai su priklausiniais	
137	15598	Adresas suteikiamas teisės aktų nustatyta tvarka	137-A 137-B 137-C 137-D 137-E 137-F 137-G	2603 1967 1481 1722 2575 4406 844	Kuncų g. 9 Kuncų g. 7 Mogiliovo g. 6 Mogiliovo g. 8 Brožynų g. 2 - -	GG - Gyvenamoji teritorija	PAGRINDINĖ TIKSLINĖ ŽEMĖS NAUDOJIMO PASKIRTIS - Kitos paskirties žemė, NAUDOJIMO BŪDAS - G yvenamosios teritorijos (G), NAUDOJIMO POBŪDIS - Daugiabučių gyvenamųjų pastatų ir bendrabučių statybos (G2)	32,00	—	Nenustatomas	0,22	1,31	Laisvo planavimo užstatymas	—	1-9	Gyvenamieji pastatai su priklausiniais	
S137	854	—	—	—	—	—	—	—	—	—	—	—	—	215 Kelio servitutas - teisė važiuoti transporto priemonėmis, naudotis pėsčiųjų taku (tarnaujantis daiktas)	—	—	
138	11008	Adresas suteikiamas teisės aktų nustatyta tvarka	138-A 138-B 138-C 138-D 138-E 138-F	1423 2103 1483 1573 3645 781	Brožynų g. 4 Brožynų g. 6 Brožynų g. 8 Kuncų g. 11 - -	GG - Gyvenamoji teritorija	PAGRINDINĖ TIKSLINĖ ŽEMĖS NAUDOJIMO PASKIRTIS - Kitos paskirties žemė, NAUDOJIMO BŪDAS - G yvenamosios teritorijos (G), NAUDOJIMO POBŪDIS - Daugiabučių gyvenamųjų pastatų ir bendrabučių statybos (G2)	32,00	—	Nenustatomas	0,26	1,16	Laisvo planavimo užstatymas	—	1-9	Gyvenamieji pastatai su priklausiniais	
S138	452	—	—	—	—	—	—	—	—	—	—	—	—	215 Kelio servitutas - teisė važiuoti transporto priemonėmis, naudotis pėsčiųjų taku (tarnaujantis daiktas)	—	—	
139	10557	Adresas suteikiamas teisės aktų nustatyta tvarka	—	—	—	TK - Techninės infrastruktūros koridoriai	PAGRINDINĖ TIKSLINĖ ŽEMĖS NAUDOJIMO PASKIRTIS - Kitos paskirties žemė, NAUDOJIMO BŪDAS - Inžinerinės infrastruktūros teritorijos (I), NAUDOJIMO POBŪDIS - Susisiekimo ir inžinerinių tinklų koridorių (I2)	—	—	—	—	—	—	—	—	—	
S139.1	141	—	—	—	—	—	—	—	—	—	—	—	—	205 Statinių servitutas (tarnaujantis daiktas)	—	—	
S139.2	244	—	—	—	—	—	—	—	—	—	—	—	—	205 Statinių servitutas (tarnaujantis daiktas)	—	—	
S139.3	262	—	—	—	—	—	—	—	—	—	—	—	—	205 Statinių servitutas (tarnaujantis daiktas)	—	—	
141	200	Adresas suteikiamas teisės aktų nustatyta tvarka	—	—	Vingio g. 35T	TI - Techninės infrastruktūros teritorija	PAGRINDINĖ TIKSLINĖ ŽEMĖS NAUDOJIMO PASKIRTIS - Kitos paskirties žemė, NAUDOJIMO BŪDAS - Inžinerinės infrastruktūros teritorijos (I), NAUDOJIMO POBŪDIS - Susisiekimo ir inžinerinių komunikacijų aptarnavimo objektų statybos (I1)	5,00	—	Nenustatomas	0,40	0,40	Infrastruktūros objektų kompleksai	—	1	Modulinės transformatorinės	
142	153	Adresas suteikiamas teisės aktų nustatyta tvarka	—	—	—	TI - Techninės infrastruktūros teritorija	PAGRINDINĖ TIKSLINĖ ŽEMĖS NAUDOJIMO PASKIRTIS - Kitos paskirties žemė, NAUDOJIMO BŪDAS - Inžinerinės infrastruktūros teritorijos (I), NAUDOJIMO POBŪDIS - Susisiekimo ir inžinerinių komunikacijų aptarnavimo objektų statybos (I1)	5,00	—	Nenustatomas	0,35	0,35	Infrastruktūros objektų kompleksai	—	1	Infrastruktūros pastatai su priklausiniais	
146	8718	Adresas suteikiamas teisės aktų nustatyta tvarka	—	—	—	BŽ - Bendro naudojimo erdvių, želdynų teritorija	PAGRINDINĖ TIKSLINĖ ŽEMĖS NAUDOJIMO PASKIRTIS - Kitos paskirties žemė, NAUDOJIMO BŪDAS - Atskirųjų želdynų teritorijos (E), NAUDOJIMO POBŪDIS - Rekreacinės paskirties želdynų (E1)	—	—	—	—	—	—	—	—	—	
147	11536	Adresas suteikiamas teisės aktų nustatyta tvarka	147-A 147-B 147-C 147-D 147-E	3604 1595 1885 3550 902	Brožynų g. 9 Brožynų g. 11 Brožynų g. 13 - -	GG - Gyvenamoji teritorija	PAGRINDINĖ TIKSLINĖ ŽEMĖS NAUDOJIMO PASKIRTIS - Kitos paskirties žemė, NAUDOJIMO BŪDAS - G yvenamosios teritorijos (G), NAUDOJIMO POBŪDIS - Daugiabučių gyvenamųjų pastatų ir bendrabučių statybos (G2)	32,00	—	Nenustatomas	0,27	1,40	Laisvo planavimo užstatymas	—	1-9	Gyvenamieji pastatai su priklausiniais	
148	120	Adresas suteikiamas teisės aktų nustatyta tvarka	—	—	Brožynų g. 7T	TI - Techninės infrastruktūros teritorija	PAGRINDINĖ TIKSLINĖ ŽEMĖS NAUDOJIMO PASKIRTIS - Kitos paskirties žemė, NAUDOJIMO BŪDAS - Inžinerinės infrastruktūros teritorijos (I), NAUDOJIMO POBŪDIS - Susisiekimo ir inžinerinių komunikacijų aptarnavimo objektų statybos (I1)	5,00	—	Nenustatomas	0,72	0,68	Infrastruktūros objektų kompleksai	—	1	Modulinės transformatorinės	
149	134	Adresas suteikiamas teisės aktų nustatyta tvarka	—	—	—	TI - Techninės infrastruktūros teritorija	PAGRINDINĖ TIKSLINĖ ŽEMĖS NAUDOJIMO PASKIRTIS - Kitos paskirties žemė, NAUDOJIMO BŪDAS - Inžinerinės infrastruktūros teritorijos (I), NAUDOJIMO POBŪDIS - Susisiekimo ir inžinerinių komunikacijų aptarnavimo objektų statybos (I1)	5,00	—	Nenustatomas	0,42	0,42	Infrastruktūros objektų kompleksai	—	1	Infrastruktūros pastatai su priklausiniais	
150	16284	Adresas suteikiamas teisės aktų nustatyta tvarka	150-A 150-B 150-C 150-D 150-E 150-F 150-G	2710 1489 2993 4913 2439 1449 271	Brožynų g. 5 Brožynų g. 3 Brožynų g. 1 Brožynų g. 7 - - -	GG - Gyvenamoji teritorija	PAGRINDINĖ TIKSLINĖ ŽEMĖS NAUDOJIMO PASKIRTIS - Kitos paskirties žemė, NAUDOJIMO BŪDAS - G yvenamosios teritorijos (G), NAUDOJIMO POBŪDIS - Daugiabučių gyvenamųjų pastatų ir bendrabučių statybos (G2)	32,00	—	Nenustatomas	0,23	0,93	Laisvo planavimo užstatymas	—	1-9	Gyvenamieji pastatai su priklausiniais	
S150.1	934	—	—	—	—	—	—	—	—	—	—	—	—	203 Kelio servitutas - teisė važiuoti transporto priemonėmis (tarnaujantis daiktas); 205 Statinių servitutas (tarnaujantis daiktas)	—	—	
S150.2	185	—	—	—	—	—	—	—	—	—	—	—	—	203 Kelio servitutas - teisė važiuoti transporto priemonėmis (tarnaujantis daiktas); 205 Statinių servitutas (tarnaujantis daiktas)	—	—	
153	622	Adresas suteikiamas teisės aktų nustatyta tvarka	—	—	—	TK - Techninės infrastruktūros koridoriai	PAGRINDINĖ TIKSLINĖ ŽEMĖS NAUDOJIMO PASKIRTIS - Kitos paskirties žemė, NAUDOJIMO BŪDAS - Inžinerinės infrastruktūros teritorijos (I), NAUDOJIMO POBŪDIS - Susisiekimo ir inžinerinių tinklų koridorių (I2)	—	—	—	—	—	—	—	—	—	
179	12230	Adresas suteikiamas teisės aktų nustatyta tvarka	179-A 179-B 179-C 179-D 179-E 179-F	3574 945 2196 3133 1773 609	Mogiliovo g. 16 Bandužių g. 13 Mogiliovo g. 14 - - -	GG - Gyvenamoji teritorija	PAGRINDINĖ TIKSLINĖ ŽEMĖS NAUDOJIMO PASKIRTIS - Kitos paskirties žemė, NAUDOJIMO BŪDAS - G yvenamosios teritorijos (G), NAUDOJIMO POBŪDIS - Daugiabučių gyvenamųjų pastatų ir bendrabučių statybos (G2)	35,00	—	Nenustatomas	0,25	1,26	Laisvo planavimo užstatymas	—	1-10	Gyvenamieji pastatai su priklausiniais	
S179	898	—	—	—	—	—	—	—	—	—	—	—	—	203 Kelio servitutas - teisė važiuoti transporto priemonėmis (tarnaujantis daiktas); 205 Statinių servitutas (tarnaujantis daiktas)	—	—	
180	31490	Adresas suteikiamas teisės aktų nustatyta tvarka	—	—	—	TK - Techninės infrastruktūros koridoriai	PAGRINDINĖ TIKSLINĖ ŽEMĖS NAUDOJIMO PASKIRTIS - Kitos paskirties žemė, NAUDOJIMO BŪDAS - Inžinerinės infrastruktūros teritorijos (I), NAUDOJIMO POBŪDIS - Susisiekimo ir inžinerinių tinklų koridorių (I2)	—	—	—	—	—	—	—	—	—	
S180.1	186	—	—	—	—	—	—	—	—	—	—	—	—	205 Statinių servitutas (tarnaujantis daiktas)	—	—	
S180.2	114	—	—	—	—	—	—	—	—	—	—	—	—	—	—	—	
181	3953	Adresas suteikiamas teisės aktų nustatyta tvarka	—	—	—	BŽ - Bendro naudojimo erdvių, želdynų teritorija	PAGRINDINĖ TIKSLINĖ ŽEMĖS NAUDOJIMO PASKIRTIS - Konservacinės paskirties žemė (C), NAUDOJIMO BŪDAS - Kultūros paveldo objektų žemės sklypai (C2)	—	—	—	—	—	—	—	—	—	Žemės sklypui taikomi apribojimai (specialiosios žemės ir miško naudojimo sąlygos, LRV 1992 05 12 nutarimas Nr. 343): 1. Nekilnojamųjų kultūros vertybių teritorija ir apsaugos zon os (XIX) - 3953 m².
182	7474	Adresas suteikiamas teisės aktų nustatyta tvarka	—	—	—	BŽ - Bendro naudojimo erdvių, želdynų teritorija	PAGRINDINĖ TIKSLINĖ ŽEMĖS NAUDOJIMO PASKIRTIS - Kitos paskirties žemė, NAUDOJIMO BŪDAS - Atskirųjų želdynų teritorijos (E), NAUDOJIMO POBŪDIS - Rekreacinės paskirties želdynų (E1)	—	—	—	—	—	—	—	—	Tik laikini statiniai	Prieš vykdant žemės judinimo, statybos ar kitokius darbus būtina vadovautis LR Nekilnojamųjų kultūros paveldo apsaugos įstatymo 9 str. 3 d.
183	2154	Adresas suteikiamas teisės aktų nustatyta tvarka	—	—	—	TK - Techninės infrastruktūros koridoriai	PAGRINDINĖ TIKSLINĖ ŽEMĖS NAUDOJIMO PASKIRTIS - Kitos paskirties žemė, NAUDOJIMO BŪDAS - Inžinerinės infrastruktūros teritorijos (I), NAUDOJIMO POBŪDIS - Susisiekimo ir inžinerinių tinklų koridorių (I2)	—	—	—	—	—	—	—	—	—	
184	1641	Adresas suteikiamas teisės aktų nustatyta tvarka	—	—	—	TK - Techninės infrastruktūros koridoriai	PAGRINDINĖ TIKSLINĖ ŽEMĖS NAUDOJIMO PASKIRTIS - Kitos paskirties žemė, NAUDOJIMO BŪDAS - Inžinerinės infrastruktūros teritorijos (I), NAUDOJIMO POBŪDIS - Susisiekimo ir inžinerinių tinklų koridorių (I2)	—	—	—	—	—	—	—	—	—	
S184	196	—	—	—	—	—	—	—	—	—	—	—	—	205 Statinių servitutas (tarnaujantis daiktas)	—	—	
185	8477	Adresas suteikiamas teisės aktų nustatyta tvarka	185-A 185-B 185-C 185-D 185-E	1292 4332 693 1685 475	Jūrininkų pr. 8 Lūžų g. 1 - - -	GG - Gyvenamoji teritorija	PAGRINDINĖ TIKSLINĖ ŽEMĖS NAUDOJIMO PASKIRTIS - Kitos paskirties žemė, NAUDOJIMO BŪDAS - G yvenamosios teritorijos (G), NAUDOJIMO POBŪDIS - Daugiabučių gyvenamųjų pastatų ir bendrabučių statybos (G2)	35,00	—	Nenustatomas	0,22	1,12	Laisvo planavimo užstatymas	—	1-10	Gyvenamieji pastatai su priklausiniais	
S185	228	—	—	—	—	—	—	—	—	—	—	—	—	205 Statinių servitutas (tarnaujantis daiktas)	—	—	
186	148	Adresas suteikiamas teisės aktų nustatyta tvarka	—	—	Bandužių g. 7T	TI - Techninės infrastruktūros teritorija	PAGRINDINĖ TIKSLINĖ ŽEMĖS NAUDOJIMO PASKIRTIS - Kitos paskirties žemė, NAUDOJIMO BŪDAS - Inžinerinės infrastruktūros teritorijos (I), NAUDOJIMO POBŪDIS - Susisiekimo ir inžinerinių komunikacijų aptarnavimo objektų statybos (I1)	5,00	—	Nenustatomas	0,74	0,70	Infrastruktūros objektų kompleksai	—	1	Modulinės transformatorinės	
187	5902	Adresas suteikiamas teisės aktų nustatyta tvarka	187-A 187-B 187-C 187-D	2396 2098 968 440	Bandužių g. 11 Bandužių g. 7 - -	GG - Gyvenamoji teritorija	PAGRINDINĖ TIKSLINĖ ŽEMĖS NAUDOJIMO PASKIRTIS - Kitos paskirties žemė, NAUDOJIMO BŪDAS - G yvenamosios teritorijos (G), NAUDOJIMO POBŪDIS - Daugiabučių gyvenamųjų pastatų ir bendrabučių statybos (G2)	35,00	—	Nenustatomas	0,26	2,16	Laisvo planavimo užstatymas	—	1-10	Gyvenamieji pastatai su priklausiniais	
S187	482	—	—	—	—	—	—	—	—	—	—	—	—	203 Kelio servitutas - teisė važiuoti transporto priemonėmis (tarnaujantis daiktas); 205 Statinių servitutas (tarnaujantis daiktas)	—	—	
188	2355	Adresas suteikiamas teisės aktų nustatyta tvarka	—	—	—	TK - Techninės infrastruktūros koridoriai	PAGRINDINĖ TIKSLINĖ ŽEMĖS NAUDOJIMO PASKIRTIS - Kitos paskirties žemė, NAUDOJIMO BŪDAS - Inžinerinės infrastruktūros teritorijos (I), NAUDOJIMO POBŪDIS - Susisiekimo ir inžinerinių tinklų koridorių (I2)	—	—	—	—	—	—	—	—	—	
196	9277	Adresas suteikiamas teisės aktų nustatyta tvarka	—	—	—	TK - Techninės infrastruktūros koridoriai	PAGRINDINĖ TIKSLINĖ ŽEMĖS NAUDOJIMO PASKIRTIS - Kitos paskirties žemė, NAUDOJIMO BŪDAS - Inžinerinės infrastruktūros teritorijos (I), NAUDOJIMO POBŪDIS - Susisiekimo ir inžinerinių tinklų koridorių (I2)	—	—	—	—	—	—	—	—	—	
S196.1	229	—	—	—	—	—	—	—	—	—	—	—	—	205 Statinių servitutas (tarnaujantis daiktas)	—	—	
S196.2	63	—	—	—	—	—	—	—	—	—	—	—	—	205 Statinių servitutas (tarnaujantis daiktas)	—	—	
200	4678	Adresas suteikiamas teisės aktų nustatyta tvarka	—	—	—	TI - Techninės infrastruktūros teritorija	PAGRINDINĖ TIKSLINĖ ŽEMĖS NAUDOJIMO PASKIRTIS - Kitos paskirties žemė, NAUDOJIMO BŪDAS - Inžinerinės infrastruktūros teritorijos (I), NAUDOJIMO POBŪDIS - Susisiekimo ir inžinerinių komunikacijų aptarnavimo objektų statybos (I1)	—	—	—	—	—	—	—	—	—	
S200.1	45	—	—	—	—	—	—	—	—	—	—	—	—	205 Statinių servitutas (tarnaujantis daiktas)	—	—	
S200.2	153	—	—	—	—	—	—	—	—	—	—	—	—	205 Statinių servitutas (tarnaujantis daiktas)	—	—	
S200.3	226	—	—	—	—	—	—	—	—	—	—	—	—	205 Statinių servitutas (tarnaujantis daiktas)	—	—	
201	4330	Adresas suteikiamas teisės aktų nustatyta tvarka	201-A 201-B 201-C	1654 1404 1272	Lūžų g. 5 Lūžų g. 3 -	GG - Gyvenamoji teritorija	PAGRINDINĖ TIKSLINĖ ŽEMĖS NAUDOJIMO PASKIRTIS - Kitos paskirties žemė, NAUDOJIMO BŪDAS - G yvenamosios teritorijos (G), NAUDOJIMO POBŪDIS - Daugiabučių gyvenamųjų pastatų ir bendrabučių statybos (G2)	35,00	—	Nenustatomas	0,33	2,09	Laisvo planavimo užstatymas	—	1-10	Gyvenamieji pastatai su priklausiniais	
202	7711	Adresas suteikiamas teisės aktų nustatyta tvarka	202-A 202-B 202-C	5347 795 1569	Bandužių g. 6 - -	GG - Gyvenamoji teritorija	PAGRINDINĖ TIKSLINĖ ŽEMĖS NAUDOJIMO PASKIRTIS - Kitos paskirties žemė, NAUDOJIMO BŪDAS - G yvenamosios teritorijos (G), NAUDOJIMO POBŪDIS - Daugiabučių gyvenamųjų pastatų ir bendrabučių statybos (G2)	19,00	—	Nenustatomas	0,24	0,96	Laisvo planavimo užstatymas	—	1-5	Gyvenamieji pastatai su priklausiniais	
S202	154	—	—	—	—	—	—	—	—	—	—	—	—	205 Statinių servitutas (tarnaujantis daiktas)	—	—	
203	12303	Adresas suteikiamas teisės aktų nustatyta tvarka	203-A 203-B 203-C 203-D 203-E 203-F	1551 1591 2061 1803 4435 862	Mogiliovo g. 15 Mogiliovo g. 13 Lūžų g. 7 Bandužių g. 8 - -	GG - Gyvenamoji teritorija	PAGRINDINĖ TIKSLINĖ ŽEMĖS NAUDOJIMO PASKIRTIS - Kitos paskirties žemė, NAUDOJIMO BŪDAS - G yvenamosios teritorijos (G), NAUDOJIMO POBŪDIS - Daugiabučių gyvenamųjų pastatų ir bendrabučių statybos (G2)	35,00	—	Nenustatomas	0,26	1,28	Laisvo planavimo užstatymas	—	1-10	Gyvenamieji pastatai su priklausiniais	
204	5688	Adresas suteikiamas teisės aktų nustatyta tvarka	—	—	—	TI - Techninės infrastruktūros teritorija	PAGRINDINĖ TIKSLINĖ ŽEMĖS NAUDOJIMO PASKIRTIS - Kitos paskirties žemė, NAUDOJIMO BŪDAS - Inžinerinės infrastruktūros teritorijos (I), NAUDOJIMO POBŪDIS - Susisiekimo ir inžinerinių komunikacijų aptarnavimo objektų statybos (I1)	15,00	—	Nenustatomas	0,50	2,00	Infrastruktūros objektų kompleksai	—	1-4	Autosaugyklų pastatai su priklausiniais	
205	4122	Adresas suteikiamas teisės aktų nustatyta tvarka	—	—	—	BŽ - Bendro naudojimo erdvių, želdynų teritorija	PAGRINDINĖ TIKSLINĖ ŽEMĖS NAUDOJIMO PASKIRTIS - Kitos paskirties žemė, NAUDOJIMO BŪDAS - Atskirųjų želdynų teritorijos (E), NAUDOJIMO POBŪDIS - Rekreacinės paskirties želdynų (E1)	—	—	—	—	—	—	—	—	—	
206	118	Adresas suteikiamas teisės aktų nustatyta tvarka	—	—	Budelkiemio g. 15T	TI - Techninės infrastruktūros teritorija	PAGRINDINĖ TIKSLINĖ ŽEMĖS NAUDOJIMO PASKIRTIS - Kitos paskirties žemė, NAUDOJIMO BŪDAS - Inžinerinės infrastruktūros teritorijos (I), NAUDOJIMO POBŪDIS - Susisiekimo ir inžinerinių komunikacijų aptarnavimo objektų statybos (I1)	5,00	—	Nenustatomas	0,69	0,65	Infrastruktūros objektų kompleksai	—	1	Modulinės transformatorinės	
207	12296	Adresas suteikiamas teisės aktų nustatyta tvarka	207-A 207-B 207-C 207-D 207-E	3164 2619 2031 3530 952	Budelkiemio g. 15 Budelkiemio g. 17 Budelkiemio g. 19 - -	GG - Gyvenamoji teritorija	PAGRINDINĖ TIKSLINĖ ŽEMĖS NAUDOJIMO PASKIRTIS - Kitos paskirties žemė, NAUDOJIMO BŪDAS - G yvenamosios teritorijos (G), NAUDOJIMO POBŪDIS - Daugiabučių gyvenamųjų pastatų ir bendrabučių statybos (G2)	32,00	—	Nenustatomas	0,22	1,22	Laisvo planavimo užstatymas	—	1-9	Gyvenamieji pastatai su priklausiniais	
S207	886	—	—	—	—	—	—	—	—	—	—	—	—	203 Kelio servitutas - teisė važiuoti transporto priemonėmis (tarnaujantis daiktas); 205 Statinių servitutas (tarnaujantis daiktas)	—	—	

SITUACIJOS PLANAS

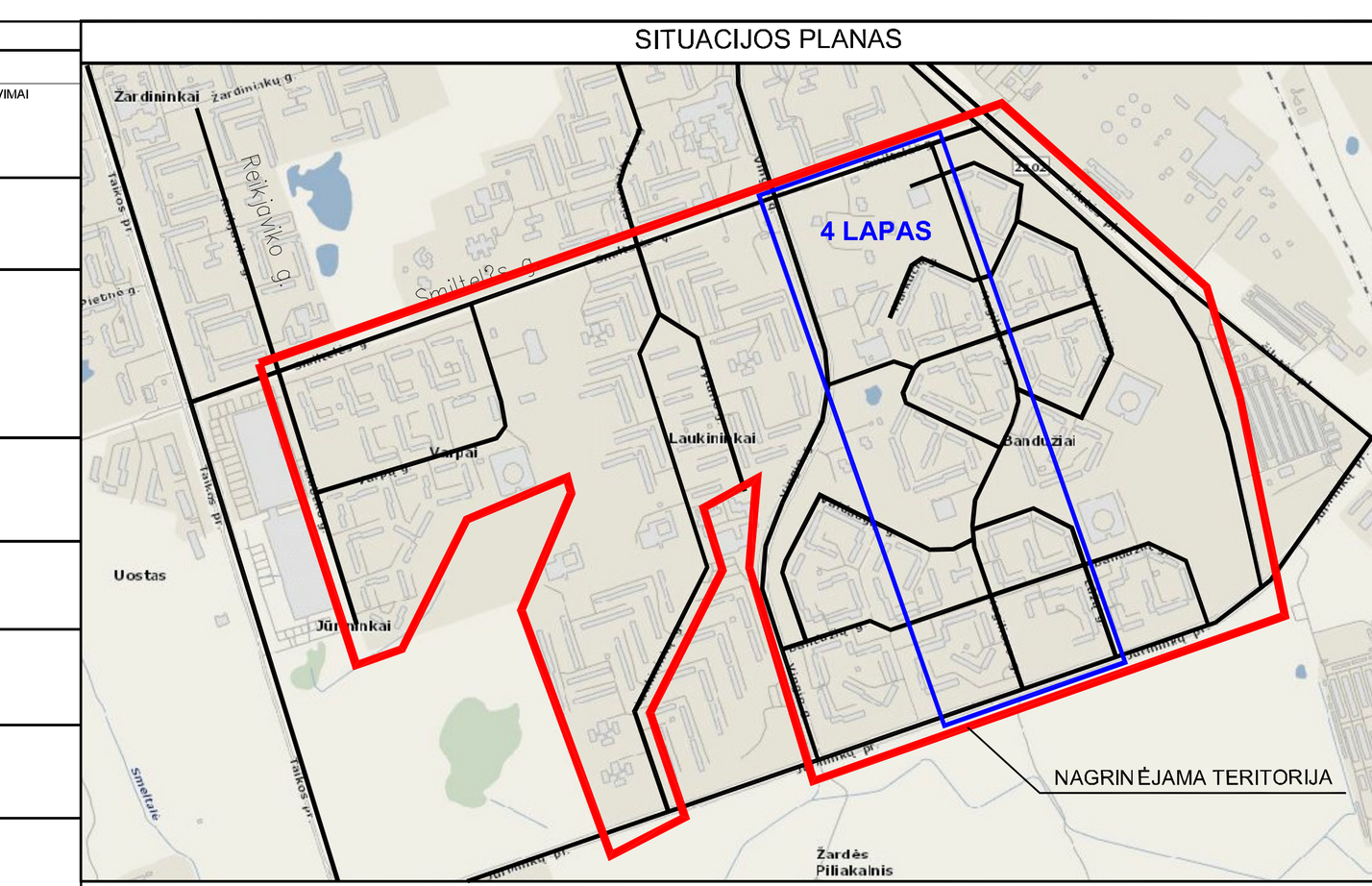

SKLYPO NUMERIO ŽYMĖJIMAS

T - KONKRETUS TERITORIJOS NAUDOJIMO TIPAS
N - SKLYPO (SKLYPO DALIES) NUMERIS
M - SKLYPO (SKLYPO DALIES) PLOTAS, m²
1 - GALIMI ŽEMĖS NAUDOJIMO BŪDAI IR POBŪDŽIAI
2 - LEISTINAS STATINIŲ AUKŠTIS, m
3 - LEISTINAS ŽEMĖS SKLYPO UŽSTATYMO TANKUMAS
4 - LEISTINAS ŽEMĖS SKLYPO UŽSTATYMO INTENSYVUMAS

2-A — SKLYPO DALIES NUMERIS

A - TERITORIJOS NAUDOJIMO TIPAS
B - ESAMO NEKILNOJAMOJO TURTO REGISTRE REGISTRUOTO SKLYPO NUMERIS
C - ESAMO NEKILNOJAMOJO TURTO REGISTRE REGISTRUOTO SKLYPO PLOTAS

PAGRINDINĖ ŽEMĖS NAUDOJIMO PASKIRTIS, ŽEMĖS SKLYPŲ NAUDOJIMO BŪDAS IR POBŪDIS

- GYVENAMOJI TERITORIJA (G) - VIENBUČIŲ IR DVIBUČIŲ GYVENAMŲJŲ PASTATŲ STATYBOS (G1)
- GYVENAMOJI TERITORIJA (G) - DAUGIABUČIŲ GYVENAMŲJŲ PASTATŲ IR BENDRABUČIŲ STATYBOS (G2)
- KOMERCINĖS PASKIRTIES OBJEKTŲ TERITORIJA (K) - PREKYBOS, PASLAUGŲ IR PRAMOGŲ OBJEKTŲ STATYBOS (K1)
- INŽINERINĖS INFRASTRUKTŪROS TERITORIJA (I) - SUSISIEKIMO IR INŽINERINIŲ KOMUNIKACIJŲ APTARNAVIMO OBJEKTŲ STATYBOS (I1) IR SUSISIEKIMO IR INŽINERINIŲ TINKLŲ KORIDORIAMS (I2)
- ATSKIRŲJŲ ŽELDYNŲ TERITORIJA (E) - REKREACINĖS PASKIRTIES ŽELDYNŲ (E1)
- BENDRO NAUDOJIMO (miestų, miestelių ir kaimų ar savivaldybių bendro naudojimo) TERITORIJA (B) URBANIZUOTŲ TERITORIJŲ VIEŠŲJŲ ERDVIŲ (B3)
- KONSERVACINĖS PASKIRTIES ŽEMĖ (C) - KULTŪROS PAVELDO OBJEKTŲ ŽEMĖS SKLYPAI (C2)
- VISUOMENINĖS PASKIRTIES TERITORIJA (V) - RELIGINĖS PASKIRTIES PASTATŲ STATYBOS (V2) IR MOKSLO, KULTŪROS, SPORTO IR GYDYMO PASKIRTIES PASTATŲ BEI STATINIŲ STATYBOS (V3)
- KOMERCINĖS PASKIRTIES OBJEKTŲ TERITORIJA - PREKYBOS, PASLAUGŲ IR PRAMOGŲ OBJEKTŲ STATYBOS / INŽINERINĖS INFRASTRUKTŪROS TERITORIJA - SUSISIEKIMO IR INŽINERINIŲ KOMUNIKACIJŲ APTARNAVIMO OBJEKTŲ STATYBOS
- VISUOMENINĖS PASKIRTIES TERITORIJA - MOKSLO, KULTŪROS, SPORTO IR GYDYMO PASKIRTIES PASTATŲ BEI STATINIŲ STATYBOS / GYVENAMOJI TERITORIJA - DAUGIABUČIŲ GYVENAMŲJŲ PASTATŲ STATYBOS
- KOMERCINĖS PASKIRTIES OBJEKTŲ TERITORIJA - PREKYBOS, PASLAUGŲ IR PRAMOGŲ OBJEKTŲ STATYBOS / GYVENAMOJI TERITORIJA - DAUGIABUČIŲ GYVENAMŲJŲ PASTATŲ STATYBOS / INŽINERINĖS INFRASTRUKTŪROS TERITORIJA - SUSISIEKIMO IR INŽINERINIŲ KOMUNIKACIJŲ APTARNAVIMO OBJEKTŲ STATYBOS
- KOMERCINĖS PASKIRTIES OBJEKTŲ TERITORIJA - PREKYBOS, PASLAUGŲ IR PRAMOGŲ OBJEKTŲ STATYBOS / ATSKIRŲJŲ ŽELDYNŲ TERITORIJA - REKREACINĖS PASKIRTIES ŽELDYNŲ

SUTARTINIAI ŽYMĖJIMAI

- DETALIOJO PLANO GALIOJIMO RIBA
- PLANUOJAMOJE TERITORIJOJE PATVIRTINTO DETALIOJO PLANO GALIOJIMO RIBA*
- NEKILNOJAMOJO TURTO REGISTRE ĮREGISTRUOTŲ SKLYPŲ RIBOS
- REGISTRUOTŲ INŽINERINIŲ STATINIŲ (GATVIŲ, TAKŲ) RIBOS
- FORMUOJAMŲ SKLYPŲ RIBOS
- FORMUOJAMŲ SKLYPŲ VIDINIAI SUDALINIMAI
- INFRASTRUKTŪROS KORIDORIAI
- STATOMŲ STATINIŲ ZONA
- STATYBOS RIBA
- SKIRTINGŲ REGLAMENTŲ RIBA
- GATVĖS RAUDONOJI LINIJA
- GATVĖS AŠINĖ LINIJA
- S17 — SERVITUTO RIBOS (ZONA)
- SP IR TP APSAUGOS ZONOS RIBA (10m.)
- VŽA — ESAMOS VAIKŲ ŽAIDIMŲ AIKŠTELĖS
- VŽA — SIŪLOMOS VAIKŲ ŽAIDIMŲ AIKŠTELĖS
- ŠVA — SIŪLOMA ŠUNŲ VEDŽIOJIMO AIKŠTELĖS VIETA
- PRIKLAUSOMŲJŲ ŽELDYNŲ TERITORIJA
- PUSIAUPOŽEMINIŲ ARBA POŽEMINIŲ ATLIEKŲ KONTEINERIŲ AIKŠTELIŲ VIETA
- P — ESAMOS PRAPLEČIAMOS AUTOMOBILIŲ AIKŠTELĖS
- P — PLANUOJAMOS NAUJOS AUTOMOBILIŲ AIKŠTELĖS
- P — PLANUOJAMOS NAUJOS AUTOMOBILIŲ SUSTOJIMO VIETOS
- P — ESAMOS NEKEIČIAMOS AUTOMOBILIŲ STOVĖJIMO VIETOS ĮRENGTOS GATVIŲ IR PRIVAŽIAVIMŲ ZONOJE
- 1 — BANDUŽIŲ KAPINYNAS (Un. Nr. 12067)
- 2 — BANDUŽIŲ SENOVĖS GYVENVIETĖ II (Un. Nr. 31843)
- 3 — BUVUSI ŠLAPŽEMIŲ (MARIENHOFO) DVARO VIETA
- NAIKINAMA SKLYPO RIBA
- NAIKINAMAS VANDENS TELKINYS
- PATVIRTINTAS, NEĮREGISTRUOTAS SKLYPAS
- REGISTRUOTOS KULTŪROS VERTYBIŲ TERITORIJOS
- DVIRAČIŲ TAKAI
- PAGRINDINIS DVIRAČIŲ TAKAS
- PĖSČIŲJŲ, DVIRAČIŲ TAKAI, SUPLANUOTI KLAIPĖDOS SĄJŪDŽIO PARKE**
- ĮVAŽIAVIMAI Į/IŠ NAUJAI PLANUOJAMAS TERITORIJAS IR VISUOMENINIUS SKLYPUS
- 890 — KOORDINUOTŲ SKLYPO TAŠKŲ ŽYMĖJIMAS
- AUTOMOBILIŲ STOVĖJIMO ZONA
- PROJEKTUOJAMA ŽAIDIMO AIKŠTELIŲ ZONA
- NAUJAI FORMUOJAMŲ ŽEMĖS SKLYPO Nr. 226 SAVININKŲ / NAUDOTOJŲ (STATYTOJŲ) LĖŠOMIS TVARKOMOS TERITORIJOS RIBOS (3560 kv.m.)
- PLANUOJAMA KREPŠINIO AIKŠTELĖ
- PLANUOJAMA TINKLINIO AIKŠTELĖ
- PLANUOJAMA TENISO AIKŠTELĖ

* Planuojamoje teritorijoje patvirtinti detalūs planai:
1. Žemės sklypų Varpų g. 4B, 4C, 4D detalusis planas, patvirtintas Klaipėdos miesto savivaldybės administracijos direktoriaus 2006-07-10 įsakymu Nr. AD1-1601 ;
2. Žemės sklypo Smiltelės g. 19 detal iusis planas, patvirtintas Klaipėdos miesto savivaldybės tarybos 2008-12-23 sprendimu Nr. T2-406 ;
3. Žemės sklypų prie Vingio gatvės, Klaipėdoje (kad. Nr. 2101/0008:10 ir 2101/0008:25) bei jų gretimybių detalusis planas, patvirtintas Klaipėdos miesto savivaldybės tarybos 2009-04-23 sprendimu Nr. T2-158;
4. Žemės sklypo Kuncų g. 6A, Klaipėda, detal iusis planas, patvirtintas Klaipėdos miesto savivaldybės administracijos direktoriaus 2008-06-02 įsakymu Nr. AD1-1060.
Patvirtintų detaliųjų planų sprendiniai nekeičiami.
** Pagal patvirtintą techninį projektą: Sąjūdžio parko reprezentacinės dalies ir prieigų statyba etapais teritorijoje tarp Šv. Juozapo darbininko bažnyčios ir Jūrininkų pr., 2011 m.

DETALIOJO PLANO RENGIMO TIKSLAI IR UŽDAVINIAI:

PLANUOJAMOJE TERITORIJOJE SUFORMUOTI ESAMŲ PASTATŲ SKLYPŲ RIBAS, SUFORMUOTI NAUJUS ŽEMĖS SKLYPUS, BENDRO NAUDOJIMO, VISUOMENĖS POREIKIAMS REIKALINGUS ŽEMĖS SKLYPUS, VAIKŲ ŽAIDIMŲ, SPORTO, ŠUNŲ VEDŽIOJIMO IR ŠIUKŠLIŲ KONTEINERIŲ AIKŠTELES, PAGERINTI SUSISIEKIMO INFRASTRUKTŪRĄ.

SPRENDINIAI:

1. PLANUOJAMOJE TERITORIJOJE FORMUOJAMI NAUJI SKLYPAI IŠ VALSTYBINĖS ŽEMĖS FONDO ŽEMĖS.
2. ŽEMĖS SKLYPAI, KURIEMS GALI BŪTI NUSTATOMI KITI NAUDOJIMO BŪDAI, NEI NUSTATYTA KLAIPĖDOS MIESTO BENDRUOJU PLANU, SUDARO NE DAUGIAU KAIP 20 PROCENTŲ BENDRO TERITORIJOS PLOTO.
3. ŽEMĖS SKLYPUOSE, KURIUOSE NUSTATOMI KELI NAUDOJIMO BŪDAI IR POBŪDŽIAI, VYRAUJANTIS (80%) NAUDOJIMO BŪDAS IR POBŪDIS NUSTATOMAS PAGAL KLAIPĖDOS MIESTO BENDRĄJĮ PLANĄ. KITI ŽEMĖS SKLYPŲ NAUDOJIMO BŪDAI IR POBŪDŽIAI NUSTATOMI IKI 20%.
4. PASTATŲ STATYBAI IR APDAILAI NAUDOTI TRADICINES MEDŽIAGAS, IŠLAIKANT PASTATŲ ARCHITEKTŪRINĖS IŠRAIŠKOS VIENOVĘ. TVOROS TURI DĖRĖTI PRIE PASTATŲ ARCHITEKTŪRINĖS IŠRAIŠKOS IR TURĖTI ARCHITEKTŪRINĮ VIENTISUMĄ VISOJE PLANUOJAMOJE TERITORIJOJE. PASTATŲ ARCHITEKTŪRA TURI BŪTI TOKIA KAD: BŪTŲ KOREKTIŠKA URBANIZUOTOJE APLINKOJE; DIDELIŲ GABARITŲ DAUGIAAUKŠČIŲ NAMŲ KOMPOZICIJOS ELEMENTAI BŪTŲ AIŠKIAI ARTIKULIUOTI IR PATENKINTŲ GERAS PASTATŲ FORMŲ VIZUALINIO SUVOKIMO SĄLYGAS NEPRIKLAUSOMAI NUO STEBĖJIMO ATSTUMO IR JUDĖJIMO GREIČIO; UŽTIKRINTŲ PASTATO KOMPOZICINĮ RYŠĮ (mastelio, proporcijų, medžiaginio, spalvinio sprendimo darną) SU SUPANČIOS GAMTINĖS IR DIRBTINĖS APLINKOS ELEMENTAIS; PATENKINTŲ ARCHITEKTŪROS TEKTONIŠKUMO SĄLYGAS, T.Y. TEISINGAI ATSPINDĖTŲ NAUDOJAMŲ STATYBOS PRODUKTŲ, KONSTRUKCIJOS IR FORMOS SAVITARPIO PRIKLAUSOMYBĘ IR REIKŠMĘ, KURIANT STATINIO MENINĮ VAIZDĄ (STR 2.02.01:2004 III skirsnis). PASTATŲ IŠRAIŠKOJE, MEDŽIAGOSE AR SPALVOSE TURI BŪTI ĮVERTINTA KLAIPĖDOS MIESTO UŽSTATYMO SPECIFIKA.
5. SUSIDARIUSIOS ATLIEKOS TVARKOMOS VADOVAUJANTIS LR APLINKOS APSAUGOS MINISTRO 2003-12-30 D. ĮSAKYMU NR.722 PATVIRTINTAIS „ATLIEKŲ TVARKYMO TAISYKLIŲ" NUSTATYTAIS REIKALAVIMAIS. PLANUOJAMOJE TERITORIJOJE SUSIDARANČIOS ŪKIO IR BUITINĖS ATLIEKOS KOMPLEKTUOJAMOS Į POŽEMINIUS ARBA Į PUSIAU POŽEMINIUS KONTEINERIUS IR IŠVEŽAMOS Į BUITINIŲ ATLIEKŲ SĄVARTYNĄ BEI ANTRINIŲ ŽALIAVŲ SURINKIMO PUNKTUS PAGAL ATSKIRĄ SUTARTĮ SU SPECIALIZUOTOMIS AUTOTRANSPORTO ĮMONĖMIS. KLAIPĖDOS MIESTE VYKDOMA KOMUNALINIŲ ATLIEKŲ IR ANTRINIŲ ŽALIAVŲ SURINKIMO AIKŠTELIŲ, PANAUDOJANT POŽEMINIUS IR PUSIAU POŽEMINIUS KONTEINERIUS PROGRAMA, TODĖL NUMATOMOS TOKIŲ AIKŠTELIŲ ĮRENGIMO VIETOS REMIANTIS 2010-11-12 KLAIPĖDOS MIESTO SAVIVALDYBĖS ADMINISTRACIJOS DIREKTORIAUS ĮSAKYMU NR. AD1-2011 „KLAIPĖDOS MIESTO SAVIVALDYBĖS MIŠRIŲ KOMUNALINIŲ ATLIEKŲ IR ANTRINIŲ ŽALIAVŲ SURINKIMO KONTEINERIŲ STOVĖJIMO VIETŲ IR AIKŠTELIŲ IŠDĖSTYMO SCHEMA".
6. NAUJUS ĮVAŽIAVIMUS Į PROJEKTUOJAMUS SKLYPUS PROJEKTUOTI PAGAL STR 2.06.01:1999 „MIESTŲ IR MIESTELIŲ SUSISIEKIMO SISTEMOS" REIKALAVIMUS. REKOMENDUOJAMAS ĮVAŽIAVIMŲ PLOTIS 4 M. BRĖŽINYJE NURODYTI PRELIMINARŪS ĮVAŽIAVIMAI. TECHNINIO PROJEKTO METU GALI KEISTIS ĮVAŽIAVIMŲ VIETOS. PLANUOJAMŲ SKLYPŲ STATINIŲ STATYBOS METU SUARDŽIUS AR KITAIP PABLOGINUS PRIVAŽIAVIMO KELIŲ BŪKLĘ, KELIAI TVARKOMI SKLYPŲ SAVININKŲ LĖŠOMIS.
7. DAUGIABUČIŲ GYVENAMŲJŲ PASTATŲ GYVENTOJŲ, VISUOMENINIŲ, KOMERCINIŲ PASTATŲ DARBUOTOJŲ IR LANKYTOJŲ AUTOMOBILIŲ STATYMAS GALIMAS POŽEMINĖSE AIKŠTELĖSE. PROJEKTUOJANT AUTOMOBILIŲ STOVĖJIMO AIKŠTELES (požeminės ir antžeminės) VADOVAUTIS STR 2.06.01:1999 „MIESTŲ IR MIESTELIŲ SUSISIEKIMO SISTEMOS", STR 2.02.08:2005 „AUTOMOBILIŲ SAUGYKLŲ PROJEKTAVIMAS". ĮVAŽIAVIMŲ VARTAI Į POŽEMINIUS GARAŽUS TURI BŪTI ĮRENGTI TAIP, KAD ATITIKTŲ STR 2.06.01:1999 3.5 PUNKTA. T.Y. KAD BŪTŲ IŠLAIKYTAS 15M. ATSTUMAS IKI VISUOMENINIŲ IR GYVENAMŲJŲ PASTATŲ LANGŲ JEI GARAŽAI YRA IKI 300 VIETŲ. PANDUSAI Į POŽEMINIUS GARAŽUS ĮRENGIAMI PROJEKTUOJAMŲ PASTATŲ ANTŽEMINĖSE DALYSE, ĮRENGIAMOS PRIEŠGAISRINĖS SIENUTĖS, NE SIAURESNI KAIP 1M. PLOČIO STOGELIAI IŠ NE ŽEMESNĖS KAIP A1 DEGUMO KLASĖS STATYBOS PRODUKTŲ. VISI POŽEMINIŲ AIKŠTELIŲ VĖDINIMO VAMZDŽIAI TURI BŪTI SUVESTI Į PASTATŲ TECHNINIUS KANALUS.
8. VISOJE PLANUOJAMOJE TERITORIJOJE NAUJAI FORMUOJAMUOSE IR ESAMUOSE SKLYPUOSE PROJEKTUOJANT ANTŽEMINES IR POŽEMINES AUTOMOBILIŲ STOVĖJIMO AIKŠTELES (priklausomai nuo automobilių stovėjimo vietų kiekio) PRIVALOMA IŠLAIKYTI PRIKLAUSOMŲJŲ ŽELDYNŲ TVARKYMO REŽIMO REIKALAVIMUS, NORMINIUS ATSTUMUS (pagal LR Vyriausybės 1992-05-12 nutarimą Nr. 343 "Specialiosios žemės ir miško naudojimo sąlygos" 68 punktas) IKI GYVENAMŲJŲ NAMŲ IR VISUOMENINIŲ PASTATŲ LANGŲ, IKI MOKYKLŲ, LOPŠELIŲ-DARŽELIŲ TERITORIJŲ RIBŲ, IKI VAIKŲ ŽAIDIMO AIKŠTELIŲ. NESANT GALIMYBIŲ IŠLAIKYTI NORMUOJAMUS ATSTUMUS RENGIANT TECHNINIUS PROJEKTUS PRIVALOMA NUMATYTI KOMPENSACINES PRIEMONES (priešgarsinės sienutės, papildoma ventiliacija su valymo įrenginiais, apsauginiai želdiniai ir pan.), GAUTI GYVENTOJŲ RAŠTIŠKUS SUTIKIMUS (jei automobilių stovėjimo vietos yra per arti gyvenamųjų namų langų).
9. SKLYPUOSE PLANUOJAMOS VISUOMENINĖS PASKIRTIES PATALPOS, SKLYPO SUTVARKYMO SPRENDINIAI TURI BŪTI PRITAIKYTI ŽMONIŲ SU NEGALIA REIKMĖMS PAGAL STR 2.03.01:2001 "STATINIAI IR TERITORIJOS. REIKALAVIMAI ŽMONIŲ SU NEGALIA REIKMĖMS", KAD NEBŪTŲ KAIP NORS RIBOJAMAS JŲ LAISVAS GYVENIMAS, JUDĖJIMAS IR VEIKLA.
10. SUFORMUOTŲ ŽEMĖS SKLYPŲ PLOTAI IR SKLYPO KAMPŲ KOORDINATĖS NUSTATOMOS RUOŠIANT ŽEMĖS SKLYPŲ GEODEZINIŲ MATAVIMŲ PLANUS.
11. PRIEŠ PRADEDANT DARBUS, STATYBŲ AIKŠTELĖSE DERLINGAS DIRVOS SLUOKSNIS, KURIS TINKAMAS TOLESNIAM NAUDOJIMUI, TURI BŪTI NUSTUMIAMAS ARBA NUKASAMAS IR IŠVEŽAMAS Į LAIKINO SAUGOJIMO VIETAS. NUIMTAS DIRVOŽEMIS VĖLIAU TURI BŪTI PANAUDOJAMAS APLINKOS TVARKYMO DARBAMS.
12. VISIEMS NAUJAI ĮRENGIAMIEMS IR REKONSTRUOJAMIEMS PĖSČIŲJŲ, DVIRAČIŲ TAKAMS NUMATOMI NUOLYDŽIAI PRIE GATVIŲ - PATOGIAM ŽMONIŲ SU NEGALIA, DVIRAČIŲ, VĖŽIMĖLIŲ, PĖSČIŲJŲ JUDĖJIMUI.
13. NAUJŲ STATINIŲ STATYBOS METU NAUJAI SUFORMUOTUOSE SKLYPUOSE MAKSIMALIAI SAUGOMI ESAMI VERTINGI ŽELDYNAI. IŠKIRSTŲ ŽELDINIŲ ATŽELDINIMAS PAGAL PARENGTĄ PROJEKTĄ SIŪLOMAS SAVIVALDYBĖS INSTITUCIJOS NURODYTOJE VIETOJE ARBA KOMPENSUOJAMA PINIGINE IŠRAIŠKA. ATSODINAMŲ SODMENŲ MINIMALŪS KOKYBĖS REIKALAVIMAI TAIKOMI REMIANTIS LR APLINKOS MINISTRO ĮSAKYMU "DĖL SODMENŲ KOKYBĖS REIKALAVIMŲ PATVIRTINIMO" 2007-12-14 NR. D1-674. NAUJUS ŽELDYNUS SIŪLOMA ĮRENGTI BENDRO NAUDOJIMO IR ATSKIRŲJŲ ŽELDYNŲ SKLYPUOSE.
14. GYVENAMŲJŲ IR VISUOMENINIŲ OBJEKTŲ TERITORIJOSE TRANSPORTO KELIAMAM TRIUKŠMUI MAŽINTI SIŪLOMI PAPILDOMI ŽELDYNAI NUO PAGRINDINIŲ GATVIŲ.
15. NAUJAI FORMUOJAMAME ŽEMĖS SKLYPE Nr. 225 RENGIANT TECHNINĮ PROJEKTĄ PRIVALOMA ATLIKTI MEDŽIŲ TAKSACIJĄ IR VISUS ESAMUS MEDŽIUS, PATENKANČIUS Į STATOMŲ STATINIŲ ZONĄ, PERSODINTI Į NAUJAI FORMUOJAMĄ ŽEMĖS SKLYPĄ Nr.225 ŽEMĖS SKLYPO Nr. 225 SAVININKŲ / NAUDOTOJŲ (statytojų) LĖŠOMIS.
16. NAUJAI FORMUOJAMO ŽEMĖS SKLYPO Nr. 225 SAVININKŲ / NAUDOTOJŲ (statytojų) LĖŠOMIS TVARKOMOS TERITORIJOS PLOTAS UŽ SKLYPO RIBŲ YRA 3560 kv.m. TVARKOMOS TERITORIJOS RIBOSE PRIVALOMA REKONSTRUOTI MOGILIOVO / SMILTELĖS IR MOGILIOVO / BUDELKIEMIO GATVIŲ SANKRYŽAS (su šaligatviais ir dviračių takais, veja) JAS PRAPLATINANT.
17. PRIKLAUSOMŲJŲ ŽELDYNŲ TVARKYMO REŽIMAI: 30 % - DAUGIABUČIŲ GYVENAMŲJŲ PASTATŲ IR BENDRABUČIŲ STATYBOS SKLYPUOSE; 15-60 % - VISUOMENINĖS PASKIRTIES TERITORIJŲ SKLYPUOSE; 8-15 % - KOMERCINĖS PASKIRTIES OBJEKTŲ TERITORIJŲ SKLYPUOSE; 12 % (normuojami pagal STR 2.06.01:1999 „Miestų, miestelių ir kaimų susisiekimo sistemos" (Žin., 1999, Nr. 27-773)) - INŽINERINĖS INFRASTRUKTŪROS SKLYPUOSE.
18. BENDRO NAUDOJIMO IR ATSKIRŲJŲ ŽELDYNŲ TERITORIJOSE NEGALIMI APTVĖRIMAI. PLOTAI TURI BŪTI LAISVAI PRIEINAMI VISIEMS.
19. BENDRO NAUDOJIMO IR ATSKIRŲJŲ ŽELDYNŲ SKLYPUOSE REKOMENDUOJAMA SUFORMUOTI KVARTALŲ GYVENTOJAMS SKIRTAS POILSIO (ramaus bei aktyvaus) TERITORIJAS, VAIKŲ ŽAIDIMO ZONAS, SUOLIUKUS, TAKUS PĖSTIESIEMS, ŽMONĖMS SU NEGALIA BEI DVIRATININKAMS, Į KURIAS GALĖTŲ PATEKTI IR EKSPLOATUOTI VISI NAGRINĖJAMOS TERITORIJOS GYVENTOJAI, LANKYTOJAI. ŽELDINIAI IR JŲ SODINIMO VIETOS DETALIZUOJAMOS TECHNINIŲ PROJEKTŲ RENGIMO METU.
20. ĮRENGUS INŽINERINIUS TINKLUS BŪTINA TIKSLINTI SKLYPŲ KADASTRINIUS DUOMENIS ĮVEDANT NAUJUS APRIBOJIMUS.
21. GAISRŲ GESINIMAS - NUMATOMŲ STATYTI STATINIŲ UGNIAI ATSPARUMO LAIPSNIS NE MAŽESNIS NEI II. GAISRŲ AR KITŲ EKSTREMALIŲ SITUACIJŲ TIKIMYBĖ MINIMALI. ATSTUMAS NUO PLANUOJAMOS TERITORIJOS RIBOS IKI KLAIPĖDOS APSKRITIES PRIEŠGAISRINĖS GELBĖJIMO VALDYBOS 1-OSIOS KOMANDOS (Trilapio g. 4, Klaipėda) - 7,62 KM; IKI KAPGV 2-OSIOS KOMANDOS (Šilutės pl. 58, Klaipėda) - 1,57 KM; IKI KAPGV 3-OSIOS KOMANDOS (Lypkių g. 43, Klaipėda) - 2,48 KM. GAISRO PLITIMAS Į GRETIMUS PASTATUS RIBOJAMAS UŽTIKRINANT SAUGIUS ATSTUMUS TARP PASTATŲ.
22. DETALIOJO PLANO SPRENDINIAI NEPRIEŠTARAUJA KLAIPĖDOS MIESTO BENDRAJAM PLANUI, PATVIRTINTAM SAVIVALDYBĖS TARYBOS 2007-04-05 SPRENDIMU NR. T2-110, REGISTRO NR. 07-22.
23. NAGRINĖJAMOJE TERITORIJOJE YRA DVI REGISTRUOTOS KULTŪROS PAVELDO VERTYBĖS: BANDUŽIŲ KAPINYNAS (unikalus objekto kodas - 12067) IR BANDUŽIŲ SENOVĖS GYVENVIETĖ II (unikalus objekto kodas - 31843). YRA NEREGISTRUOTAS KULTŪROS PAVELDO OBJEKTAS: SUNYKĘS OBJEKTAS, KURIO VIETOVARDĮ SIŪLOMA IŠSAUGOTI - ŠLAPŽEMIŲ (Marienhofo) DVARAS. KULTŪROS VERTYBEI BANDUŽIŲ KAPINYNAS (unikalus objekto kodas - 12067) SUFORMUOJAMAS ATSKIRAS ŽEMĖS SKLYPAS Nr. 181, KURIAM NUSTATOMA PAGRINDINĖ ŽEMĖS NAUDOJIMO PASKIRTIS - KONSERVACINĖS PASKIRTIES ŽEMĖ, NAUDOJIMO BŪDAS - KULTŪROS PAVELDO OBJEKTŲ ŽEMĖS SKLYPAI (C2).
24. KULTŪROS PAVELDO TERITORIJOSE PRIEŠ VYKDANT ŽEMĖS JUDINIMO DARBUS BŪTINA ATLIKTI ARCHEOLOGINIUS TYRIMUS VADOVAUJANTIS PTR 2.13.01:2011 „ARCHEOLOGINIO PAVELDO TVARKYBA" 12.3. P., ARCHEOLOGINIAI TYRIMAI YRA PRIVALOMI, *KAI REIKIA PAGRĮSTI TVARKYBOS, STATYBOS AR KRAŠTOTVARKOS DARBŲ PROJEKTUS KULTŪROS PAVELDO OBJEKTUOSE, ŠIŲ OBJEKTŲ IR KULTŪROS PAVELDO VIETOVIŲ TERITORIJOSE (JEI TURIMAIS DUOMENIMIS PAGRINDŽIAMA ARCHEOLOGINIO POBŪDŽIO VERTINGŲJŲ SAVYBIŲ BUVIMO TIKIMYBĖ - IR KULTŪROS PAVELDO OBJEKTŲ BEI KULTŪROS PAVELDO VIETOVIŲ APSAUGOS ZONOSE).* MINĖTI REIKALAVIMAI GALIOJA KULTŪROS PAVELDO VERTYBĖS - VALSTYBĖS SAUGOMO BANDUŽIŲ KAPINYNO (unikalus objekto kodas kultūros vertybių registre 12067) IR ĮRAŠYTOS Į REGISTRĄ (registrinės) BANDUŽIŲ SENOVĖS GYVENVIETĖS II (unikalus objekto kodas kultūros vertybių registre 31843) - TERITORIJOMS, KURIŲ SKLYPŲ Nr. E154 IR 181.
25. NAUJAI FORMUOJAMO ŽEMĖS SKLYPO Nr. 14 SAVININKŲ / NAUDOTOJŲ (statytojų) LĖŠOMIS TVARKOMOS TERITORIJOS PLOTAS UŽ SKLYPO RIBŲ YRA 4320 kv.m. IR SUTAMPA SU NAUJAI FORMUOJAMO ŽEMĖS SKLYPO Nr. 8 RIBOMIS. TVARKOMOS TERITORIJOS RIBOSE, RENGIANT TECHNINĮ PROJEKTĄ, PRIVALOMA PAKEISTI ŠALIGATVIŲ DANGAS, PAPILDOMAI APŽELDINTI, ĮRENGTI POILSIO ZONAS SU SUOLIUKAIS.
26. NAUJAI FORMUOJAMO ŽEMĖS SKLYPO Nr. 49 SAVININKAI / NAUDOTOJAI (statytojai) SAVO LĖŠOMIS UŽ SKLYPO RIBŲ, RENGIANT TECHNINĮ PROJEKTĄ, PRIVALO ĮRENGTI VIENĄ KREPŠINIO AIKŠTELĘ NAUJAI FORMUOJAMAME ŽEMĖS SKLYPE Nr. 48.
27. NAUJAI FORMUOJAMO ŽEMĖS SKLYPO Nr. 93 SAVININKŲ / NAUDOTOJŲ (statytojų) LĖŠOMIS TVARKOMOS TERITORIJOS PLOTAS UŽ SKLYPO RIBŲ YRA 9981 kv.m. IR SUTAMPA SU NAUJAI FORMUOJAMO ŽEMĖS SKLYPO Nr. 87 RIBOMIS. TVARKOMOS TERITORIJOS RIBOSE, RENGIANT TECHNINĮ PROJEKTĄ, PRIVALOMA ĮRENGTI PĖSČIŲJŲ TAKUS, PAPILDOMAI APŽELDINTI, ĮRENGTI POILSIO ZONAS SU SUOLIUKAIS IR VIENĄ KREPŠINIO AIKŠTELĘ.
28. NAUJAI FORMUOJAMO ŽEMĖS SKLYPO Nr. 89 SAVININKAI / NAUDOTOJAI (statytojai) SAVO LĖŠOMIS UŽ SKLYPO RIBŲ, RENGIANT TECHNINĮ PROJEKTĄ, PRIVALO ĮRENGTI VIENĄ KREPŠINIO AIKŠTELĘ NAUJAI FORMUOJAMAME ŽEMĖS SKLYPE Nr. 87.
29. NAUJAI FORMUOJAMO ŽEMĖS SKLYPO Nr. 145 SAVININKŲ / NAUDOTOJŲ (statytojų) LĖŠOMIS TVARKOMOS TERITORIJOS PLOTAS UŽ SKLYPO RIBŲ YRA 8718 kv.m. IR SUTAMPA SU NAUJAI FORMUOJAMO ŽEMĖS SKLYPO Nr.146 RIBOMIS. TVARKOMOS TERITORIJOS RIBOSE, RENGIANT TECHNINĮ PROJEKTĄ, PRIVALOMA ĮRENGTI PĖSČIŲJŲ TAKUS, PAPILDOMAI APŽELDINTI, ĮRENGTI POILSIO ZONAS SU SUOLIUKAIS IR DVI KREPŠINIO AIKŠTELES.
30. NAUJAI FORMUOJAMO ŽEMĖS SKLYPO Nr. 197 SAVININKAI / NAUDOTOJAI (statytojai) SAVO LĖŠOMIS UŽ SKLYPO RIBŲ, RENGIANT TECHNINĮ PROJEKTĄ, PRIVALO ĮRENGTI AUTOMOBILIŲ STOVĖJIMO AIKŠTELĘ (iki 100 automobilių stovėjimo vietų) ŠALIA BANDUŽIŲ GATVĖS NAUJAI FORMUOJAMAME ŽEMĖS SKLYPE Nr. 198.
31. NAUJAI FORMUOJAMO ŽEMĖS SKLYPO Nr. 216 SAVININKAI / NAUDOTOJAI (statytojai) SAVO LĖŠOMIS UŽ SKLYPO RIBŲ, RENGIANT TECHNINĮ PROJEKTĄ, PRIVALO ĮRENGTI AUTOMOBILIŲ STOVĖJIMO AIKŠTELĘ (iki 100 automobilių stovėjimo vietų) ŠALIA BUDELKIEMIO GATVĖS NAUJAI FORMUOJAMAME ŽEMĖS SKLYPE Nr. 198.
32. KLAIPĖDOS "VARPO" GIMNAZIJOS SKLYPE ADRESU BUDELKIEMIO g. 7 (sklypo kad. Nr. 2101/0008:402) PROJEKTUOJAMAS NAUJAS UŽSTATYMAS, KURIAME GALI BŪTI VYKDOMA TIK GIMNAZIJOS ĮSTATUOSE IR (ar) NUOSTATUOSE NUMATYTA VEIKLA, TAIP PAT KULTŪRINIS IR NEFORMALUSIS BENDRUOMENĖS ŠVIETIMAS (pagal HN 21:2011).

MOKSLAS • EKONOMIKA • SANGLAUDA
EUROPOS SĄJUNGA
EUROPOS SOCIALINIS FONDAS
Kuriame Lietuvos ateitį

SUDERINTA
Savivaldybės vyriausiasis architektas
Almantas Mureika
2014 m. 04 14 d.

Nuolatinė statybos komisija

Statybos ir infrastruktūros plėtros skyriaus vedėjas
Valdas Švedas
suderinta
2014-04-16

Aplinkos kokybės skyriaus vedėja
DAIVA BERANKIENĖ
2014-04-16

Suderinta
Paveldosaugos skyriaus vyriausioji specialistė
Sabina Simonavičiūtė
2014-04-16

Klaipėdos visuomenės sveikatos centro Visuomenės sveikatos saugos skyriaus vyriausiasis specialistas Rimantas Giedraitis
suderinta
Pažyma E1-31
2014-04-15

Kultūros paveldo departamento prie Kultūros ministerijos Klaipėdos teritorinio padalinio vyriausiasis specialistas
Gytis Oržikauskas

SUDERINTA
Žemėtvarkos skyriaus vedėja
Raimonda Gruželienė
2014 04

PATIKRINTA:
2014-05-29 Nr. 7P1-1224
ĮSVADA: TEIGIAMA

SU DETALIOJO PLANO SPRENDINIAIS SUTINKU, ORGANIZATORIUS:
Klaipėdos miesto savivaldybės administracijos direktorius
Urbanistinės plėtros departamento direktorius
Kęstutis Macijauskas
2014 04 16
parašas — data

AUKŠČIŲ SISTEMA: Baltijos
KOORDINAČIŲ SISTEMA: LKS - 94

GEOMETRA
LICENCIJOS NR. 1GKV-368, IŠDUOTA 2011 06 21

pareigos	v., pavardė	parašas	data
Sk. vadovas	R.Venienė		2012.03
Geodezininkas	S.Bigenis		2012.03
Asistentas	M.Juodis		2012.03

A.V.

UŽSAKOVAS	Klaipėdos miesto savivaldybės administracija
OBJEKTAS	Klaipėdos miestas ribojamas su Jūrininkų pl., Šilutės pl. Smiltelės g. ir Liubeko g. TOPOGRAFINĖ NUOTRAUKA M 1:2000

LAPŲ SKAIČIUS	LAPO NR.	UŽSAKYMAS
1	1	

ESAMŲ NEPLANUOJAMŲ SKLYPŲ SPECIFIKACIJA

Sklypo Nr.	Adresas	Žemės sklypo kadastrinis numeris	Pastabos
E88	Klaipėdos m. sav., Klaipėdos m., Mogiliovo g. 2	2101/0008:418	-
E97	Klaipėdos m. sav., Klaipėdos m., Vingio g. 27 I	2101/0008:195	-
E98	Klaipėdos m. sav., Klaipėdos m., Vingio g. 28 H	2101/0008:193	-
E99	Klaipėdos m. sav., Klaipėdos m., Vingio g. 28 G	2101/0008:192	-
E100	Klaipėdos m. sav., Klaipėdos m., Vingio g. 28 F	2101/0008:191	-
E101	Klaipėdos m. sav., Klaipėdos m., Vingio g. 28 E	2101/0008:190	-
E102	Klaipėdos m. sav., Klaipėdos m., Vingio g. 28 D	2101/0008:189	-
E103	Klaipėdos m. sav., Klaipėdos m., Vingio g. 28 C	2101/0008:188	-
E104	Klaipėdos m. sav., Klaipėdos m., Vingio g. 27 B	2101/0008:187	-
E105	Klaipėdos m. sav., Klaipėdos m., Vingio g. 27 A	2101/0008:186	-
E106	Klaipėdos m. sav., Klaipėdos m., Vingio g. 25 G	2101/0008:184	-
E107	Klaipėdos m. sav., Klaipėdos m., Vingio g. 25 F	2101/0008:183	-
E108	Klaipėdos m. sav., Klaipėdos m., Vingio g. 25 E	2101/0008:182	-
E109	Klaipėdos m. sav., Klaipėdos m., Vingio g. 25 D	2101/0008:181	-
E110	Klaipėdos m. sav., Klaipėdos m., Vingio g. 25 C	2101/0008:180	-
E111	Klaipėdos m. sav., Klaipėdos m., Vingio g. 25 B	2101/0008:179	-
E112	Klaipėdos m. sav., Klaipėdos m., Vingio g. 25 A	2101/0008:178	-
E113	Klaipėdos m. sav., Klaipėdos m., Vingio g. 25	2101/0008:177	-
E114	Klaipėdos m. sav., Klaipėdos m., Vingio g.	2101/0008:485	-
E115	Klaipėdos m. sav., Klaipėdos m., Vingio g. 23 E	2101/0008:194	-
E116	Klaipėdos m. sav., Klaipėdos m., Vingio g. 23 A	2101/0008:403	-
E117	Klaipėdos m. sav., Klaipėdos m., Vingio g.	2101/0008:487	-
E118	Klaipėdos m. sav., Klaipėdos m., Vingio g.	2101/0008:483	-
E119	Klaipėdos m. sav., Klaipėdos m., Vingio g. 23 B	2101/0008:404	-
E120	Klaipėdos m. sav., Klaipėdos m., Vingio g. 23 C	2101/0008:405	-
E121	Klaipėdos m. sav., Klaipėdos m., Vingio g.	2101/0008:482	-
E122	Klaipėdos m. sav., Klaipėdos m., Vingio g.	2101/0008:484	-
E123	Klaipėdos m. sav., Klaipėdos m., Vingio g. 23 D	2101/0008:406	-
E124	Klaipėdos m. sav., Klaipėdos m., Vingio g.	2101/0008:486	-
E95	Klaipėdos m. sav., Klaipėdos m., Vingio g. 21A	2101/0008:457	-
E125	Klaipėdos m. sav., Klaipėdos m., Vingio g. 29 B	2101/0008:210	-
E135	Klaipėdos m. sav., Klaipėdos m., Mogiliovo g. 4 T	2101/0008:292	-
E151	Klaipėdos m. sav., Klaipėdos m., Mogiliovo g. 10	2101/0008:421	-
E152	Klaipėdos m. sav., Klaipėdos m., Mogiliovo g. 12 A	2101/0008:226	-
E154	Klaipėdos m. sav., Klaipėdos m., Mogiliovo g. 12	2101/0008:117	Pastaba Nr. 1
E176	Klaipėdos m. sav., Klaipėdos m., Bandužių g. 13 T	2101/0008:301	-
E195	Klaipėdos m. sav., Klaipėdos m., Bandužių g. 3 T	2101/0008:293	-

Pastaba Nr.1 : Žemės sklypui taikomi apribojimai (specialiosios žemės ir miško naudojimo sąlygos, LRV 1992 05 12 nutarimas Nr. 343):
1. Nekilnojamųjų kultūros vertybių teritorija ir apsaugos zon os (XIX) - 9948 m².

TERITORIJŲ NAUDOJIMO TIPAI

Žymėjimas	Tipas
GG	GYVENAMOJI TERITORIJA
BŽ	BENDRO NAUDOJIMO ERDVIŲ, ŽELDYNŲ TERITORIJA
SI	SOCIALINĖS INFRASTRUKTŪROS TERITORIJA
PA	PASLAUGŲ TERITORIJA
GC	MIŠRI CENTRO TERITORIJA
TI	TECHNINĖS INFRASTRUKTŪROS TERITORIJA
TK	TECHNINĖS INFRASTRUKTŪRO S KORIDORIAI

TERITORIJŲ NAUDOJIMO TIPAI, NURODANTYS TERITORIJOS NAUDOJIMO PRIORITETĄ, RIBINES UŽSTATYMO GALIMYBES IR GALIMŲ STATYTI PASTATŲ PASKIRTIS

TERITORIJŲ NAUDOJIMO TIPAS	GALIMI ŽEMĖS NAUDOJIMO BŪDAI	GALIMŲ STATYTI PASTATŲ PASKIRTIS
GYVENAMOJI TERITORIJA (indeksas GG) (kitos paskirties žemė) - skirta gyvenamųjų kvartalų statybai su jų aptarnavimui reikalinga socialine, paslaugų bei kita infrastruktūra.	Gyvenamoji	Gyvenamieji (visų tipų)
BENDRO NAUDOJIMO ERDVIŲ, ŽELDYNŲ TERITORIJA (indeksas BŽ) (kitos paskirties žemė) - viešos miesto erdvės (aikštės, skverai); parkai, kitos gamtinės teritorijos gyventojų rekreacijai, lankymui ir pažinimui, gyvenamosiose vietovėse esančių gamtinio karkaso elementų apsaugai, taip pat kapinės, botanikos, zoologijos sodai.	Bendro naudojimo	Tik laikini pastatai.
SOCIALINĖS INFRASTRUKTŪROS TERITORIJA (indeksas SI) (kitos paskirties žemė) - skirta bendruomenės (pirmoje eilėje aplinkinių kvartalų (rajonų) gyventojų) poreikiams reikalingų objektų - kultūros ir švietimo, ikimokyklinio ugdymo, įstaigų, bendruomenės centrų, taip pat kitos socialinės infrastruktūros išdėstymui.	Visuomeninė	Negyvenamieji: kultūros, mokslo, gydymo sporto, religiniai.
PASLAUGŲ TERITORIJA (indeksas PA) (kitos paskirties žemė) - skirta visos gyvenamosios vietovės - miesto ar jo rajono gyventojų aptarnavimui skirtų prekybos, paslaugų ir aptarnavimo objektų, administracinių pastatų, skirtų su taršia gamyba nesusijusioms darbo vietoms, statybai.	Komercinė	Negyvenamieji: viešbučiai, administraciniai, prekybos, paslaugų, maitinimo, kultūros, mokslo, gydymo, sporto, religiniai. Transporto, garažų.
MIŠRI CENTRO TERITORIJA (indeksas GC) (kitos paskirties žemė) - didelio tankio ir intensyvumo teritorija, skirta centrini ų funkcijų - administravimo, biurų, kultūrinių, politinių ir kitų valdymo institucijų koncentravimui kartu su gyvenamąja funkcija, taip pat kitų pastatų, skirtų su taršia gamyba nesusijusioms darbo vietoms, statybai.	Gyvenamoji, Visuomeninė	Gyvenamieji (visų tipų); Negyvenamieji: viešbučiai, administraciniai, prekybos, paslaugų, maitinimo, kultūros, mokslo, gydymo, sporto, religiniai. Gali būti statomi, jei atitinka papildomus reikalavimus: transporto, garažų.
TECHNINĖS INFRASTRUKTŪROS TERITORIJA (indeksas TI) (kitos paskirties žemė) - skirta gyvenamosios vietovės ar platesnės teritorijos aptarnavimui skirtų infrastruktūros objektų, komunalinių įmonių, transporto terminalų (jūrų, upių, oro uostų ir kt.) statybai.	Infrastruktūros	Negyvenamieji: transporto, garažų.
TECHNINĖS INFRASTRUKTŪRO S KORIDORIAI (indeksas TK) (kitos paskirties žemė) - linijinės teritorijos, skirtos susisiekimo ir inžinerinių komunikacijų išdėstymui.	Infrastruktūros	-

INŽINERINIŲ TINKLŲ APSAUGOS ZONOS NUSTATYMAS *(PAGAL LR VYRIAUSYBĖS 1992-05-12 NUTARIMĄ NR. 343, REDAKCIJA 2012-09-23):*

1. VANDENTIEKIO, LIETAUS KANALIZACIJOS IR FEKALINĖS KANALIZACIJOS TINKLŲ - PO 2,5 METRUS Į ABI PUSES NUO VAMZDYNO AŠIES, KAI VANDENTIEKIO, LIETAUS IR FEKALINĖS KANALIZACIJOS TINKLAI IR ĮRENGINIAI ĮRENGIAMI IKI 2,5 METRO GYLYJE. VANDENTIEKIO, LIETAUS, FEKALINĖS KANALIZACIJOS TINKLŲ IR ĮRENGINIŲ APSAUGOS ZONA, KAI VANDENTIEKIO, LIETAUS, FEKALINĖS KANALIZACIJOS TINKLAI IR ĮRENGINIAI ĮRENGIAMI GILIAU KAIP 2,5 METRO, YRA ŽEMĖS JUOSTA PO 5 METRUS NUO VAMZDYNO AŠIES. MAGISTRALINIŲ VANDENTIEKIO VAMZDYNŲ, KURIŲ SKERSMUO YRA 400 MILIMETRŲ IR DIDESNIS, APSAUGOS ZONA YRA ŽEMĖS JUOSTA PO 10 METRŲ NUO VAMZDYNO AŠIES ;
2. DUJOTIEKIO TINKLŲ - PO 2,0 METRUS Į ABI PUSES NUO VAMZDYNO AŠIES . DUJŲ REGULIAVIMO PUNKTO APSAUGOS ZONA - 10 METRŲ PLOČIO ŽEMĖS JUOSTA APLINK ŠIO PUNKTO SIENAS;
3. ELEKTROS ORO LINIJŲ - PO 10,0 METRŲ Į ABI PUSES NUO KRAŠTINIŲ LAIDŲ, KAI LINIJOS ĮTAMPA 6-10 KV, PO 2,0 METRUS Į ABI PUSES NUO KRAŠTINIŲ LAIDŲ, KAI LINIJOS ĮTAMPA IKI 1 KV;
4. POŽEMINIŲ ELEKTROS KABELIŲ - PO 1,0 METRĄ Į ABI PUSES NUO LINIJOS KONSTRUKCIJŲ KRAŠTINIŲ TAŠKŲ;
5. RYŠIŲ LINIJŲ - PO 2,0 METRUS Į ABI PUSES NUO POŽEMINIO KABELIO TRASOS ARBA ORINĖS LINIJOS KRAŠTINIŲ LAIDŲ IR 3M APLINK POŽEMINĮ AR ANTŽEMINĮ STIPRINIMO PUNKTĄ ;
6. ŠILUMOS IR KARŠTO VANDENS TIEKIMO TINKLŲ LINIJŲ - PO 5,0 METRUS Į ABI PUSES NUO KANALO (VAMZDYNO) KRAŠTŲ, KAMEROS IŠORINĖS SIENOS;
7. DRENAŽO SURINKTUVAI - PO 5,0 METRUS NUO VAMZDYNO AŠIES.



GEOMETRA
Taikos pr. 32A, Klaipėda tel. (8 46) 36 58 86 faks. (8 46)21 01 63

Pavadinimas: GYVENAMŲJŲ DAUGIABUČIŲ NAMŲ KVARTALŲ TERITORIJOS, RIBOJAMOS JŪRININKŲ pr., ŠILUTĖS pl., SMILTELĖS g. IR LIUBEKO g. DETALUSIS PLANAS

Atestato Nr.	Pareigos	V.Pavardė	Parašas	Data
27853	Arch. sk. V.	A. Šimkuvienė		2014
A1604	PV	A. Jašinas		2014
	Arch.	D. Balsytė		2014
	Arch.	L. Vitkutė		2014

Brėžinys: TERITORIJOS TVARKYMO IR NAUDOJIMO REŽIMO BRĖŽINYS
M 1:1000
Laida: 0
Žymuo: GKLA - 0167
Lapas: 4
Lapų: 5
Etapas: DP
Organizatorius: Klaipėdos miesto savivaldybės administracijos direktorius, Liepų g. 11, Klaipėda

UAB GEOMETRA KLAIPĖDOS FILIALAS