

REKREACINIŲ TERITORIJŲ NUO ŠVYTURIO G., MELNRAGĖS, GIRULIŲ IKI KARKLĖS DVIRAČIŲ TAKŲ, PAVIRŠINIŲ NUOTEKŲ, UPELIŲ SUTVARKYMO IR KRAŠTOVAIZDŽIO SPECIALUSIS PLANAS

KONKRETIZUOTI SPRENDINIAI

M 1:2000 LAPAS NR. 2



SUTARTINIAI ŽYMĖJIMAI

Ribos, apsaugos zonos

- Planuojamos teritorijos riba
- Esamos Klaipėdos miesto riba
- Apsaugos zonos pagal Klaipėdos miesto bendrąjį planą
- Kurortų I apsaugos zonos riba
- Kurortų II apsaugos zonos riba
- Pajūrio apsaugos juosta ir turizmo / apsaugos zonos riba
- Atšakų apsaugos juosta / esamos apsaugos zonos riba
- Gelžkelių apsaugos zonos (pagal Specialiąsias žemes ir miško naudojimo sąlygas)
- Apsaugos zonos pagal Pajūrio juostos žemėnėms dalies tvarkymo spec. planą
- Pajūrio juostos tvarkymo zonos riba
- Baltijos jūros kranto linija

Pastaba. Esamiems inžineriniams tinklams galioja apsaugos zonos pagal Specialiąsias žemes ir miško naudojimo sąlygas.
Pajūrio juostos tvarkymo detalizavimas:
"Pajūrio juostos žemėnėms dalies tvarkymo specialusis planas" (parengtas);
"Pajūrio juostos žemėnėms dalies papildomųjų rekreacijos specialusis planas" (rengiamas).

Objektai

- Kultūros paveldo objektai (pagal LR kultūros vertybių registrą)
- Kultūros paveldo objektų vizual. apa. zona (pagal LR kultūros vertybių registrą)
- Objektai, turintys kultūros paveldo potencialą
- Buvę istoriniai pastatų objektai
- Projektuojamos pastatų grupės
- Projektuojami viešieji tualetai
- Lankytinų kontenerinių tualetų vietos
- Rekreacinės įrengtinės stotys
- Mošėnos gėdimos stotys
- Turizmo informacinės aikštelės

Teritorijų zonavimas

- Valstybinės reikšmės miškų plotai
- Apsaugos juosta / teritorijos intensyvumas
- Rekreacinė funkcija
- Planuojamos teritorijos tvarkymo priemonės (KOP):
 - Vyraujančios "išskaidytos" kraštovaizdžio priemonės
 - "Kietųjų" ir "minkštųjų" priemonių derinys
 - Vyraujančios "minkštųjų" kraštovaizdžio priemonės
 - Rekreacijai patrauklių želdymų formavimas
- Intensyviai technologizuotos teritorijos tvarkymo zona (ITT)
- Akvarijos ir tirt. su jūrinio paveldo objektais (pagal Klaipėdos m. bendrąjį planą)
- Intensyviai infrastruktūrizuotos teritorijos (pagal Klaipėdos m. bendrąjį planą)
- Bendro naudojimo papildymai:
 - Dielio intensyvumo bendro naudojimo papildymai
 - Vidutinio intensyvumo bendro naudojimo papildymai
 - Mažo intensyvumo bendro naudojimo papildymai
- Specializuoto naudojimo papildymai:
 - ET - Esamųjų pramonės teritorijų - ET
 - NP - Neįgalųjų papildymai - NP
 - ND - Nudėties papildymai - ND
 - M - Specializuotos moterų papildymai - M
 - V - Specializuotos vyrų papildymai - V

Paviršinės nuotekos, upeliai

- Planuojamos esamų upelių, eroduojų, šaltųjų tvarkymas, apsaugos zonų nustatymas
- Planuojami savaraimio kaupimo pastovūs vandens telkiniai
- Laikino periodu galimi papildomi vandens kaupimo plotai
- Rekonstruojamos praeičios (neuztikrinta patikimumo vandens pratekėjimo)

Susisiekimo infrastruktūra

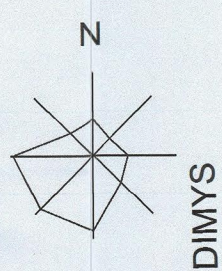
- Esamos gatvės (pagal Klaipėdos m. bendrąjį planą):
 - B1 kategorijos gatvės
 - C1 kategorijos gatvės
 - C2 kategorijos gatvės
 - D kategorijos gatvės ir privačios gatvės
- Esamos automobilių stovėjimo aikštelės
- Numatomos parkavimo vietos ir jų skaičius (P)
- Numatomai privačioms prie įėjimo
- Susisiekimo automobiliams saugumo didinimas
- Nacionalinio lygmens autoturizmo trasa "Uštarų kelias" (pagal Nat. lygmens autoturizmo spec. pl.)
- Planuojami dviračių takai (pagal Klaipėdos m. bendrąjį planą)
- Planuojamos papildomos dviračių takų jungtys
- Esami pėsčiųjų takai:
 - Kietos dangos - asfaltbetoninis / betoninis
 - Gruntiniai
 - Planuojamos kelias (C1 kategorijos)
 - Numatomos kelių jungtys
 - Numatomai pėsčiųjų šrautai
 - Planuojamos užkarpas pėsčiųjų-dviračių takas

Projektuojami miško parkai, želdiniai

- Projektuojamas Baltijos jūrinis etninis kultūrinis miško parkas ir jo dalys:
 - JP-r - jūrinio parko tarpinė rekreacinė zonos
 - JP-r1 - pajūrio žvejų laivų sektoriaus
 - JP-r2 - pramoninio gamtinio sektoriaus
 - JP-r3 - valčių žaidimų sektoriaus
 - JP-r4 - tradicinio laivų lauko žaidimų sektoriaus
 - JP-r5 - mėsos kėtybos jūrinio tematika sektoriaus
 - JP-r6 - balnių ir kėtybų jūrinio tematika sektoriaus
 - JP-r7 - sportinių lauko žaidimų sektoriaus
- Miškal, miško (kopų) parkai, apsaugos želdiniai - patikimo geologok. potencialo gamtinis karkasas

Miški, miško (kopų) parkai, apsauginių želdymų sutartiniai žymėjimai

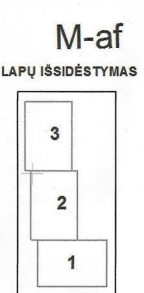
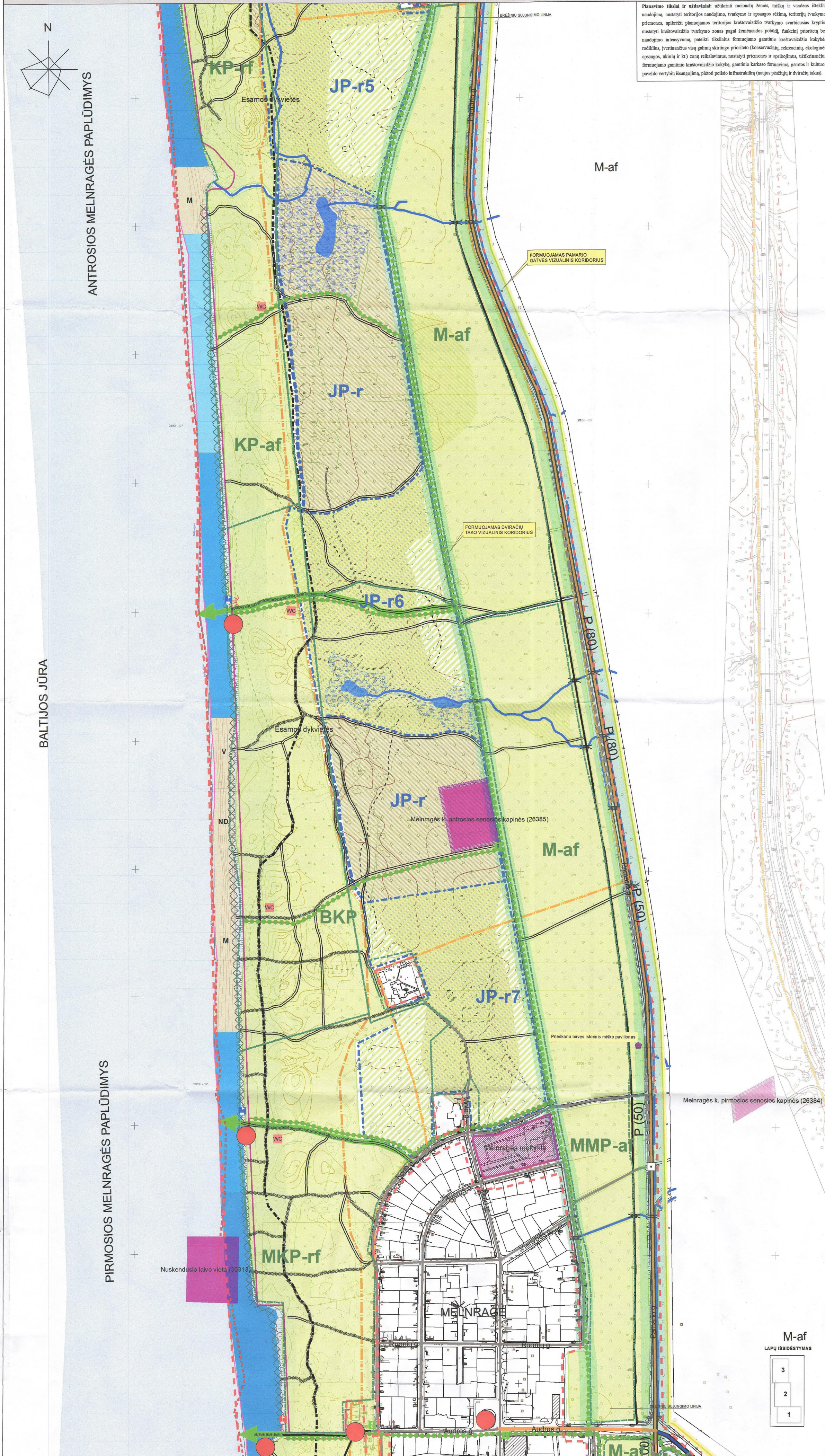
- MKP-rf - Melnragės k. parkas (rekreacinė funkcija)
- BKP - Botaninis kopų parkas
- KP-rf - Kopų parkas (apsauginė funkcija)
- GP - Girulių kopų parkas
- MMP-rf - Melnragės miško parkas (apsauginė funkcija)
- MMP - Melnragės miško parkas
- MMA-rf - Melnragės miškas (apsauginė funkcija)
- Mf - Miškas (apsauginė funkcija)
- Mf - Miškas (rekreacinė funkcija)
- MPP-rf - Miško parkas (rekreacinė funkcija)



ANTROSIOS MELNRAGĖS PAPLŪDIMYS

BALTIJOS JŪRA

PIRMSIOS MELNRAGĖS PAPLŪDIMYS



Atstovė Nr.	Pareigos	V. Pavardė	Pareigos	Data
2017/03/01	PV	P. Čičerė	P. Čičerė	
2017/03/01	PV	V. Džukis	V. Džukis	
A.138	Arch.	P. Džukis	P. Džukis	
A.140	Arch.	G. Nagys	G. Nagys	
Sudarytojas: J. Simonavičius				

SUKURTA: 2017 m. 03 m. 12 d.
 SUKURTA: 2017 m. 03 m. 12 d.
 SUKURTA: 2017 m. 03 m. 12 d.
 SUKURTA: 2017 m. 03 m. 12 d.

SUKURTA: 2017 m. 03 m. 12 d.
 SUKURTA: 2017 m. 03 m. 12 d.
 SUKURTA: 2017 m. 03 m. 12 d.

SUKURTA: 2017 m. 03 m. 12 d.
 SUKURTA: 2017 m. 03 m. 12 d.
 SUKURTA: 2017 m. 03 m. 12 d.

SUKURTA: 2017 m. 03 m. 12 d.
 SUKURTA: 2017 m. 03 m. 12 d.
 SUKURTA: 2017 m. 03 m. 12 d.