

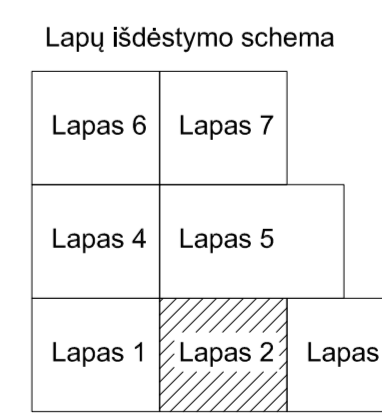
**SUTARTINIAI ŽYMĖJIMAI**

	Klaipėdos miesto riba
	Planuojamos teritorijos riba
	Gatvės raudonoji linija
	Valstybinės reikšmės miškai
	Miškai
	Detaliųjų planų suplanuota teritorija ir detaliojo plano eksplikacijos Nr.
	Detaliųjų planų suplanuota teritorija, papildoma specialiojo plano sprendiniais
	Pastatas
	Visuomenės poreikiams rezervuojamos teritorijos*
	Kultūros paveldo objektų teritorijos
	Kultūros paveldo objektų teritorijų apsaugos zona
	Paviršinių vandens telkinų apsaugos juosta ir zona
	Kadastrinio sklypo riba
	Važiuojamosios dalies riba
	Eismo juosta**
	Šaligatvio, pėsčiųjų - dviračių tako riba
	Dviračių takas
	Pėsčiųjų - dviračių takas
	Pėsčiųjų takas/šaligatvis
	Esama autobusų stotelė
	Planuojama autobusų stotelė
	Gatvės pjūvio žymėjimas ir jo numeris (pjūvius žiūrėti lape Nr.8)
	Šviesoforu reguliuojama sankryža
	Įvažiavimo į sklypą vieta (tikslinti techninio projekto metu)

\* Rezervuojamų teritorijų plotai gali būti tikslinami kitais teritorijų planavimo ar žemėtvarkos dokumentais.  
 \*\* Eismo juostų ir judėjimo krypčių išdėstymą tikslinti techninio projekto metu

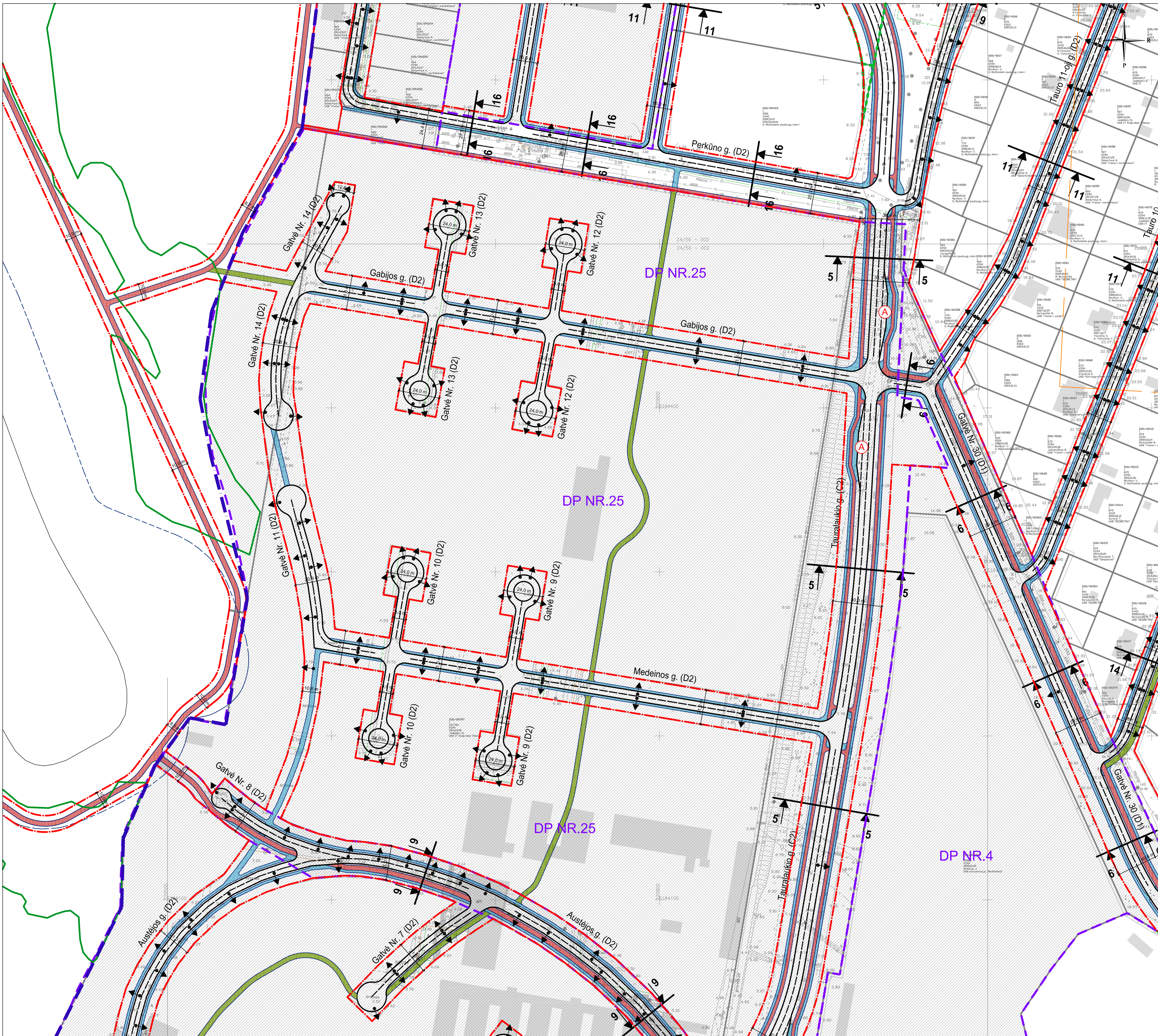
**DETALIJŲ PLANŲ EKSPLIKACIJA**

Eksplikacijos Nr.	Pavadinimas
1	Žemės sklypų Nr. 237-1 ir 268-3 buvusiame Tauraulaikio kaime detalusis planas
2	Žemės sklypo Nr. 268-4 buvusiame Tauraulaikio k. detalusis planas
3	Žemės sklypo Nr. 58 (unikalus numeris 4400-0148-2051) buvusiame Tauraulaikio kaime detalusis planas
4	Teritorijos Tauraulaikyje, tarp Akmenų g., Tauraulaikio g. būsimo žėsinio ir sodininkų bendrijos "Tauras", detalusis planas
5	Tauraulaikio gyvenvietės centrinės dalies detalusis planas
6	Žemės sklypų Nr. 30-1 ir Nr. 30-2 Tauraulaikyje, Klaipėda, detalusis planas
7	Žemės sklypų buvusiame Tauraulaikio kaime (unikalus Nr. 2101-0039-0195 ir Nr. 2101-0039-0026), Klaipėdoje, detalusis planas
8	Žemės sklypų buv. Tauraulaikio k., Klaipėdos mieste detalusis planas
9	Žemės sklypo Dvaro g. Nr. 7 detalusis planas
10	Žemės sklypo Dvaro g. 3, Klaipėdoje detalusis planas
11	Žemės sklypo Smėlio g. (kadastrinio Nr. 2101/0039/380) detalusis planas
12	Žemės sklypo Debesų g. 15 detalusis planas
13	Žemės sklypo Debesų g. 23, Klaipėdoje, detalusis planas
14	Žemės sklypo Klaipėdos m. sav., Klaipėdos m., Smėlio g. 13 (kadastrinis Nr. 2101/0039/171) detalusis planas
15	Detalusis planas, Klaipėdos m. sav., Klaipėdos m., Smėlio g. 3, kad. Nr. 2101/0039/169, 0,1494 ha
16	Žemės sklypo Vėjo g. 50/ Smėlio g. 46 Klaipėdoje (kadastrinio Nr. 2101/0039/241) Klaipėdos k. v.) detalusis planas
17	Žemės sklypo Akmenų g. 3 bei jo gretimųjų Klaipėdos mieste detalusis planas
18	Žemės sklypo Pajūrio g. 9, Klaipėdos mieste detalusis planas
19	Žemės sklypo formavimo ir pertvarkymo projektas
20	Žemės sklypo planas, adresu Klaipėdos g. 3A, Klaipėdos mieste, priyginamas detaliojo teritorijų planavimo dokumentui
21	Žemės sklypo planas, adresu Akmenų g. 8 Klaipėdos mieste, priyginamas detaliojo teritorijų planavimo dokumentui
22	Žemės sklypo planas, adresu Debesų g. 15 Klaipėdos mieste, priyginamas detaliojo teritorijų planavimo dokumentui
23	Žemės sklypo planas, adresu Tauro 10-oji g. 8, Klaipėdoje, priyginamas detaliojo teritorijų planavimo dokumentui
24	Žemės sklypo planas, priyginamas detaliojo teritorijų planavimo dokumentui: Tauro 14-oji g. 28, Klaipėda, kad. Nr. 2101/0042/40
25	Žemės sklypo planas, adresu Klaipėdos g. 3 ir jo gretimųjų detalusis planas
26	Žemės sklypo buv. Tauraulaikio k. (kad. Nr. 2101/0039/379), Klaipėdos m., detalusis planas



Ataskaitos Nr. 0428		KLAIPĖDOS MIESTO RYTINĖS DALIES A TERITORIJOS SUSISIEKIMO INFRASTRUKTŪROS VYSTYMO SPECIALIJO PLANAS
A 1612	Vyr. arch. A. Kazėnė	2015.01
A 1735	PV A. Raskutė S.	2015.01
26560	PDV M. Noreika	2015.01
	Inž. V. Dumbliauskas	2015.01
Etapas	UZSAKOVAS: KLAIPĖDOS MIESTO SAVIVALDYBĖS ADMINISTRACIJA	U-1173
SP		Lapas 2 Lapų 8





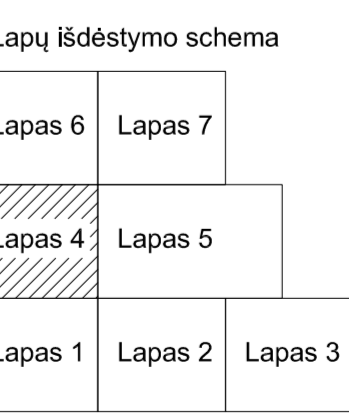
**SUTARTINIAI ŽYMĖJIMAI**

	Klaipėdos miesto riba
	Planuojamos teritorijos riba
	Gatvės raudonoji linija
	Valstybinės reikšmės miškai
	Miškai
	Detaliųjų planų suplanuota teritorija ir detaliuoju plano apibrėžimas Nr.
	Detaliųjų planų suplanuota teritorija, papildoma specialiojo plano sprendiniais
	Pastatas
	Visuomenės poreikiams rezervuojamos teritorijos*
	Kultūros paveldo objektų teritorijos
	Kultūros paveldo objektų teritorijų apsaugos zona
	Paviršinių vandens telkinių apsaugos juosta ir zona
	Kadastrinio sklypo riba
	Važiavimosios dalies riba
	Eismo juosta**
	Šaligatvio, pėsčiųjų - dviračių tako riba
	Dviračių takas
	Pėsčiųjų - dviračių takas
	Pėsčiųjų takas/šaligatvis
	Esama autobusų stotelė
	Planuojama autobusų stotelė
	Gatvės pjūvio žymėjimas ir jo numeris (pjuvius žiūrėti lape Nr.8)
	Šviesoforo reguliuojama sankryža
	Įvažiavimo į sklypą vieta (tikslinti techninio projekto metu)

\* Rezervuojamųjų teritorijų plotai gali būti tikslinami kitais teritorijų planavimo ar žemėtvarkos dokumentais.  
 \*\* Eismo juostų ir judėjimo krypčių išdėstymą tikslinti techninio projekto metu

**DETALIŲ PLANŲ EKSPLIKACIJA**

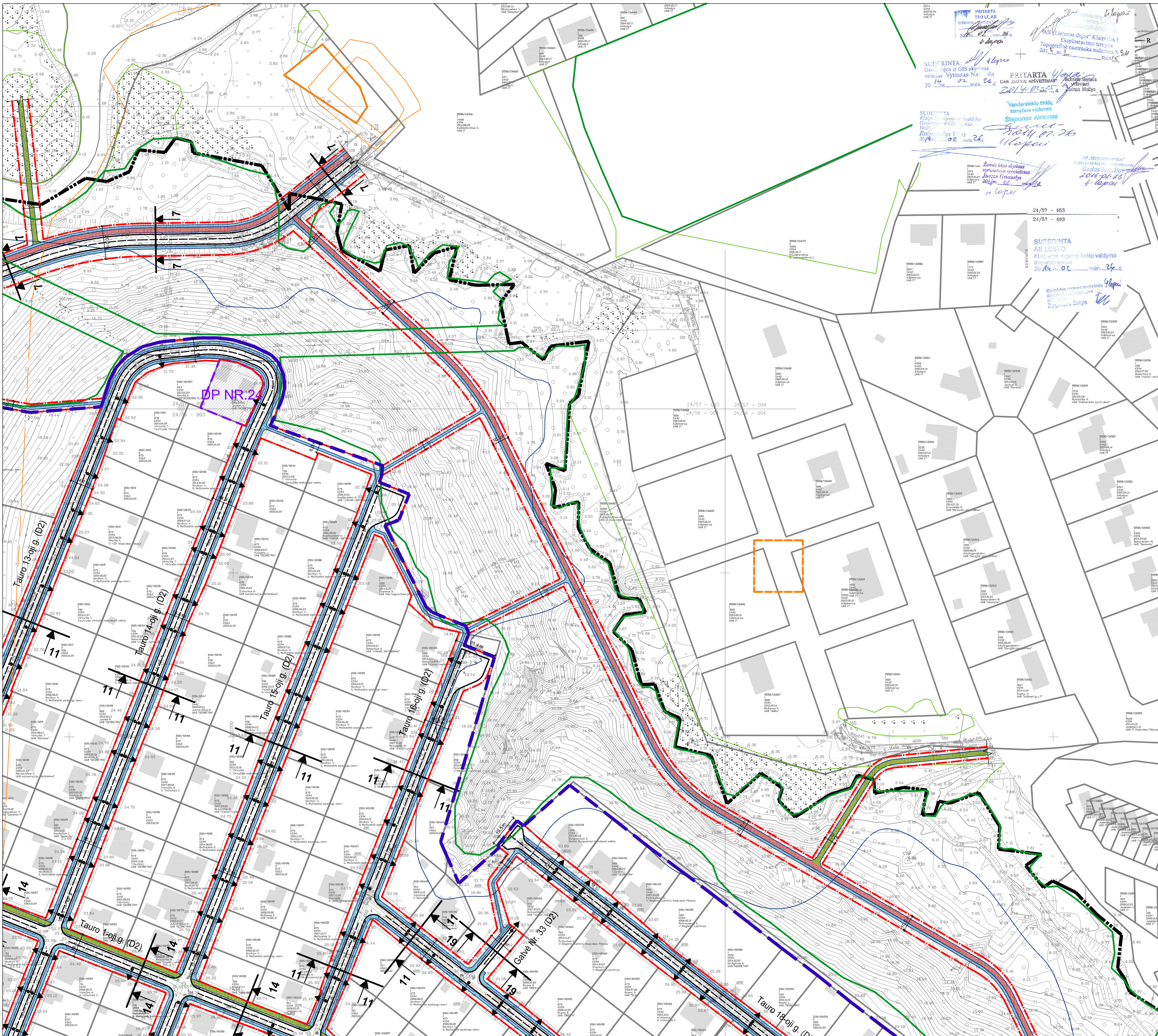
Eksplikacijos Nr.	Pavadinimas
1	Žemės sklypų Nr. 237-1 ir 268-3 buvusiamie Tauraukio kaime detalusis planas
2	Žemės sklypo Nr. 268-4 buvusiamie Tauraukio k. detalusis planas
3	Žemės sklypo Nr. 58 (unikalus numeris 4400-0148-2051) buvusiamie Tauraukio kaime detalusis planas
4	Teritorijos Tauraukyje, tarp Akmenų g., Tauraukio g. būsimoje šėtinio ir sodininkų bendrijos "Tauras", detalusis planas
5	Tauraukio gyvenvietės centrinės dalies detalusis planas
6	Žemės sklypų Nr. 30-1 ir Nr. 30-2 Tauraukyje, Klaipėda, detalusis planas
7	Žemės sklypų buvusiamie Tauraukio kaime (unikalus Nr. 2101-0039-0195 ir Nr. 2101-0039-0026), Klaipėdoje, detalusis planas
8	Žemės sklypų buv. Tauraukio k., Klaipėdos mieste detalusis planas
9	Žemės sklypo Dvaro g. Nr. 7 detalusis planas
10	Žemės sklypo Dvaro g. 3, Klaipėdoje detalusis planas
11	Žemės sklypo Smėlio g. (kadastrinio Nr. 2101/0039-380) detalusis planas
12	Žemės sklypo Debesų g. 15 detalusis planas
13	Žemės sklypo Debesų g. 23, Klaipėdoje, detalusis planas
14	Žemės sklypo Klaipėdos m. sav., Klaipėdos m., Smėlio g. 13 (kadastrinis Nr. 2101/0039-171) detalusis planas
15	Detalusis planas, Klaipėdos m. sav., Klaipėdos m., Smėlio g. 3, kadastrinio Nr. 2101/0039-169, 0.1494 ha
16	Žemės sklypo Vėjo g. 50/ Smėlio g. 46 Klaipėdoje (kadastrinio Nr. 2101/0039-241) Klaipėdos k. v.) detalusis planas
17	Žemės sklypo Akmenų g. 3 bei jo gretimybėse Klaipėdos mieste detalusis planas
18	Žemės sklypo Pajūrio g. 9, Klaipėdos mieste detalusis planas
19	Žemės sklypo formavimo ir pertvarkymo projektas
20	Žemės sklypo planas, adresu Klaipėdos g. 3A, Klaipėdos mieste, prilyginamas detaliuoju teritorijų planavimo dokumentui
21	Žemės sklypo planas, adresu Akmenų g. 8 Klaipėdos mieste, prilyginamas detaliuoju teritorijų planavimo dokumentui
22	Žemės sklypo planas, adresu Klaipėdos g. 3A, Klaipėdos mieste, prilyginamas detaliuoju teritorijų planavimo dokumentui. Debesų g. 41, Klaipėda. Kad. Nr. 2101/0039-180
23	Žemės sklypo planas adresu Tauro 10-oji g. 8, Klaipėdoje, prilyginamas detaliuoju teritorijų planavimo dokumentui
24	Žemės sklypo planas prilyginamas detaliuoju teritorijų planavimo dokumentui. Tauro 14-oji g. 28, Klaipėda, kad. Nr. 2101/0042-40
25	Žemės sklypo Klaipėdos g. 3 ir jo gretimybėse detalusis planas
26	Žemės sklypo buv. Tauraukio k. (kadastrinio Nr. 2101/0039-379) Klaipėdos m., detalusis planas



Atsaskaitos Nr. 0428			KLAIPĖDOS MIESTO RYTINĖS DALIES A TERITORIJOS SUSISIEKIMO INFRASTRUKTŪROS VYSTYMO SPECIALUSIS PLANAS	
	A 1612	Vyr. arch. A. Kazėnė	2015.01	Laida
	A 1735	PV A. Ratkūtė S.	2015.01	
	26560	PDV M. Noreika	2015.01	
	Inž. V. Dumblauskas	2015.01		
Etapas	UŽSAKOVAS: KLAIPĖDOS MIESTO SAVIVALDYBĖS ADMINISTRACIJA			Lapas
SP				Lapų
				U-1173
				4 8







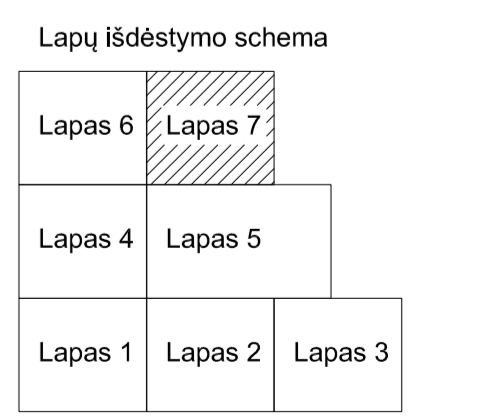
**SUTARTINIAI ŽYMĖJIMAI**

	Klaipėdos miesto riba
	Planuojamos teritorijos riba
	Gatvės raudonji linija
	Valstybinės reikšmės miškai
	Miški
	Detaliųjų planų suplanuota teritorija ir detaliųjų planų eksplicacijos Nr.
	Detaliųjų planų suplanuota teritorija, papildoma specialiojo plano sprendiniais
	Pastatas
	Visuomenės poreikiams rezervuojamas teritorijos*
	Kultūros paveldo objektų teritorijos
	Kultūros paveldo objektų teritorijų apsaugos zona
	Paviršinių vandens telkinų apsaugos juosta ir zona
	Kadastrinio sklypo riba
	Važiujamosios dalies riba
	Eismo juosta**
	Šaligatvio, pėsčiųjų - dviračių tako riba
	Dviračių takas
	Pėsčiųjų takas
	Pėsčiųjų takas/šaligatvis
	Esama autobusų stotelė
	Planuojama autobusų stotelė
	Gatvės pjiūvo žymėjimas ir jo numeris (pjiūvis žiūrėti lape Nr.8)
	Šviesoforu reguliuojama sankryža
	Įvažiavimo į sklypą vieta (tikslinti techninio projekto metu)

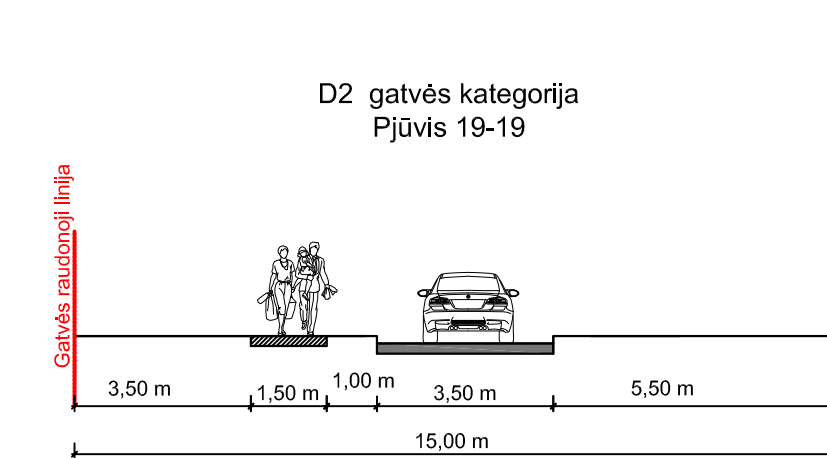
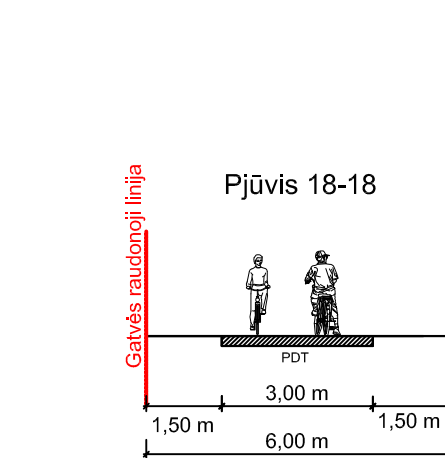
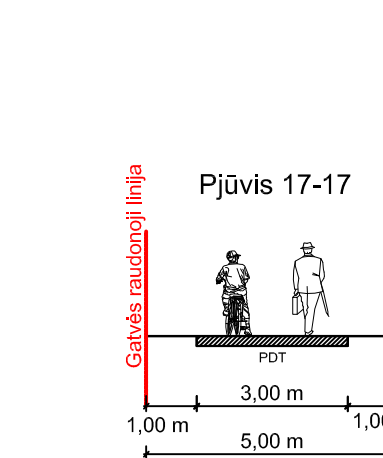
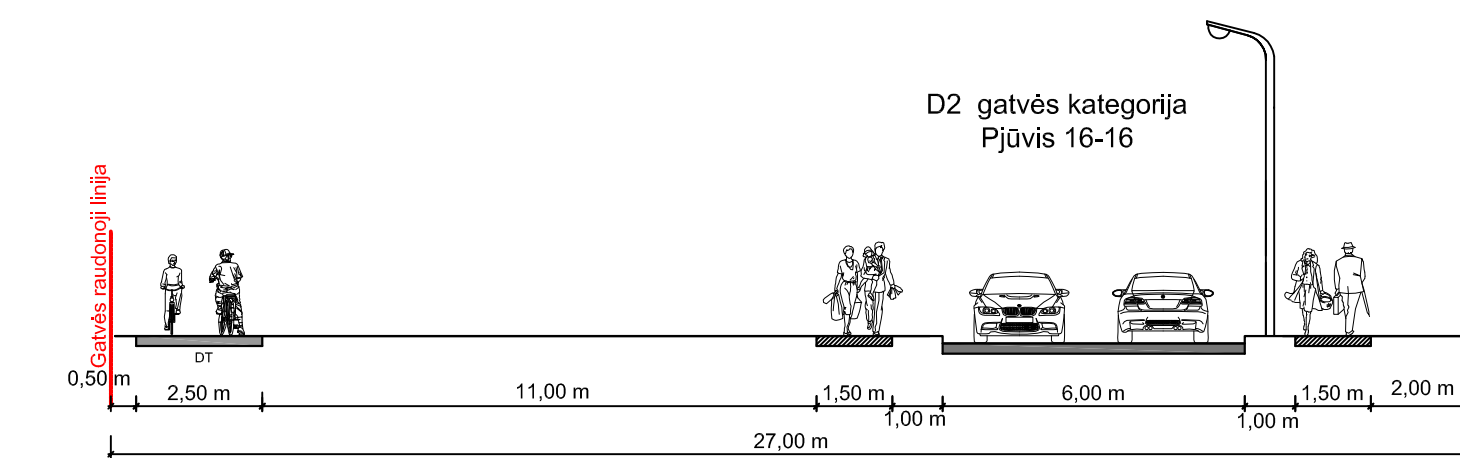
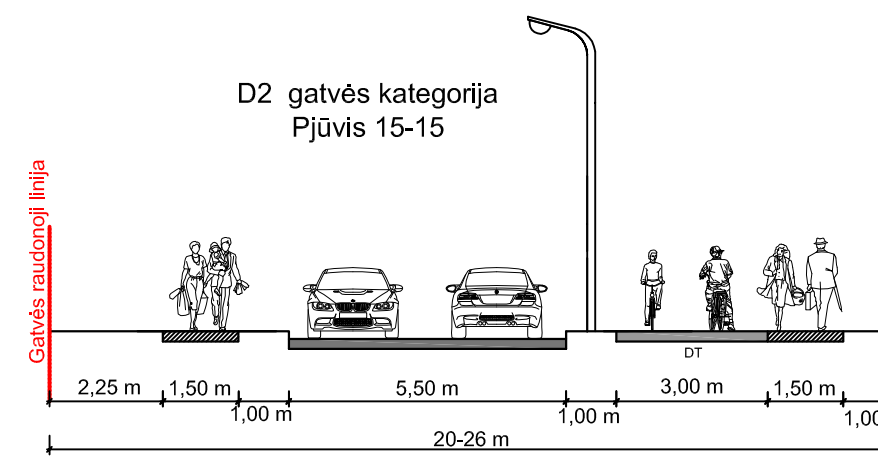
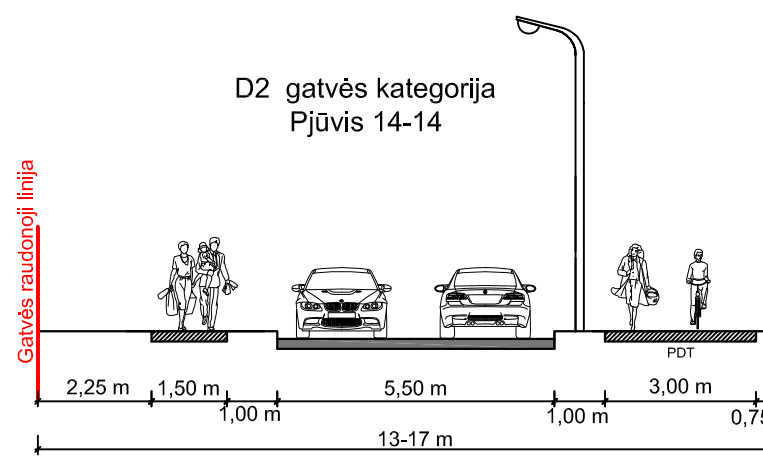
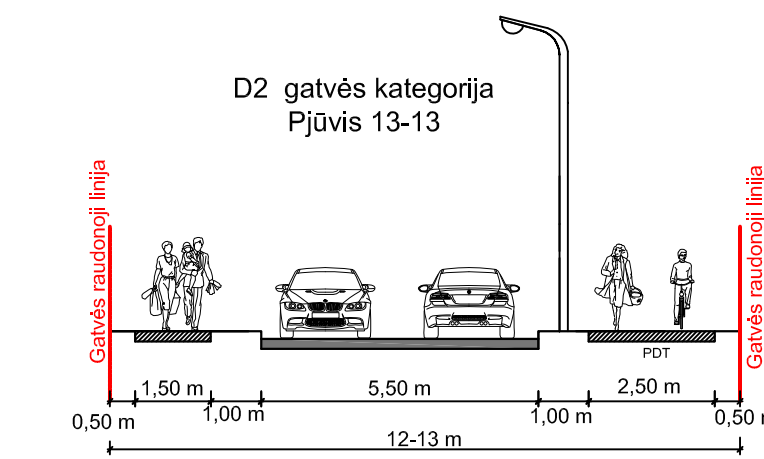
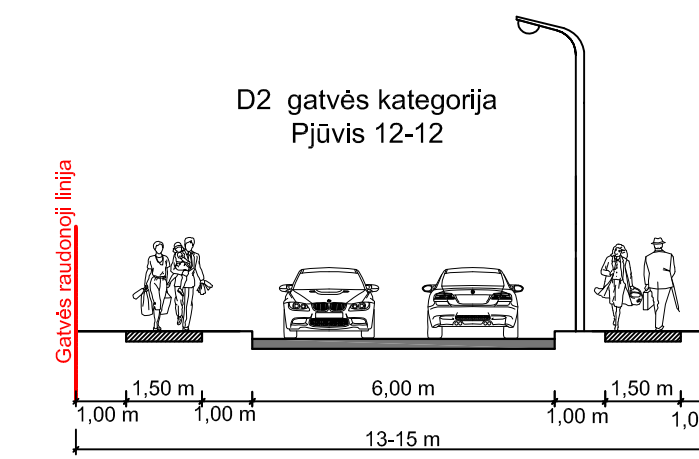
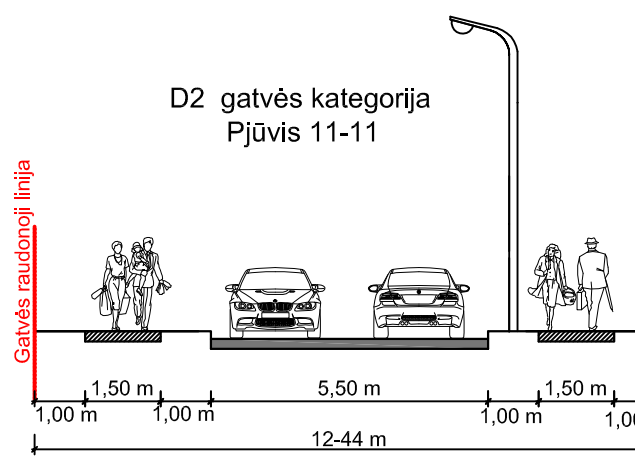
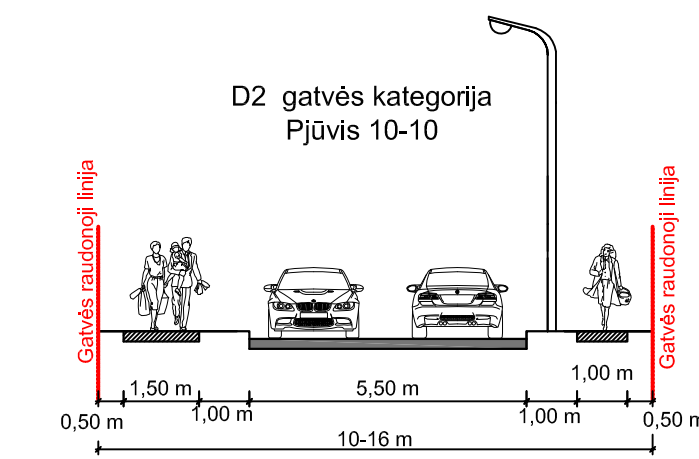
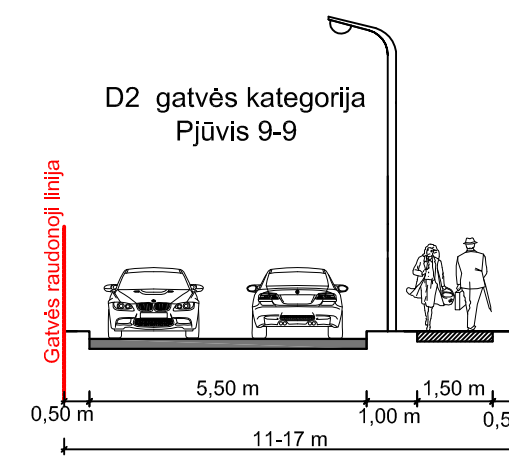
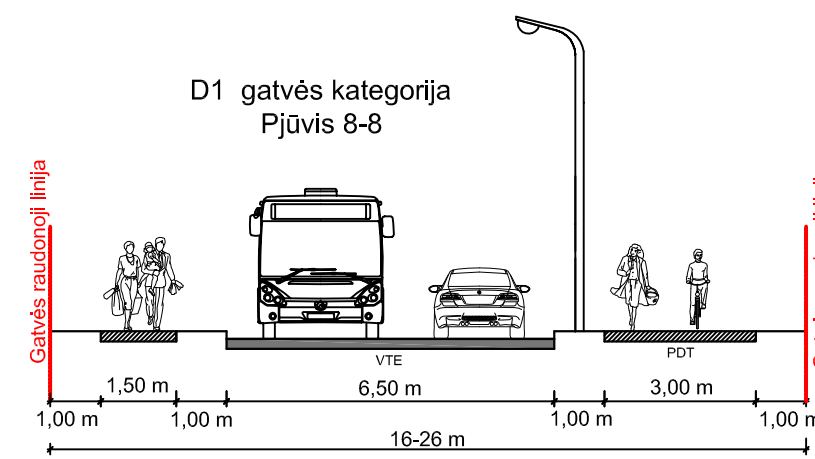
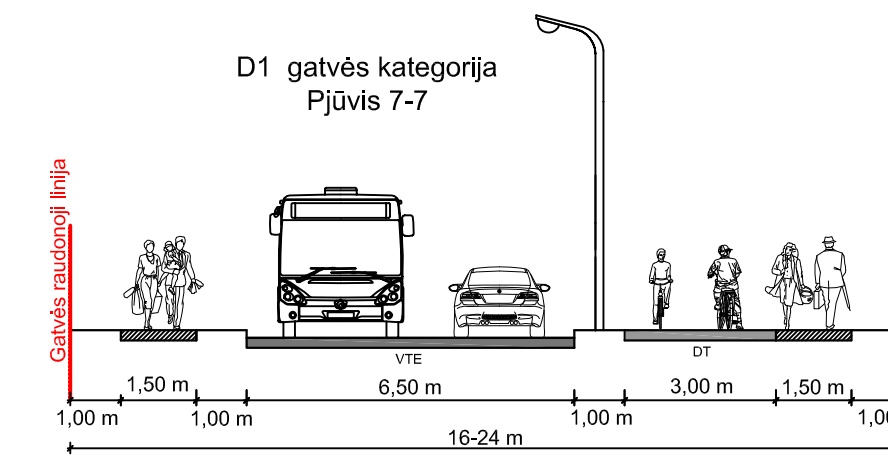
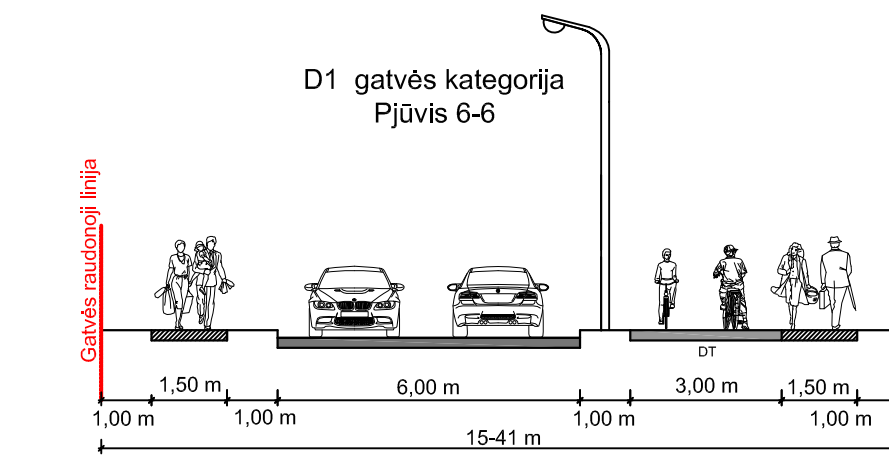
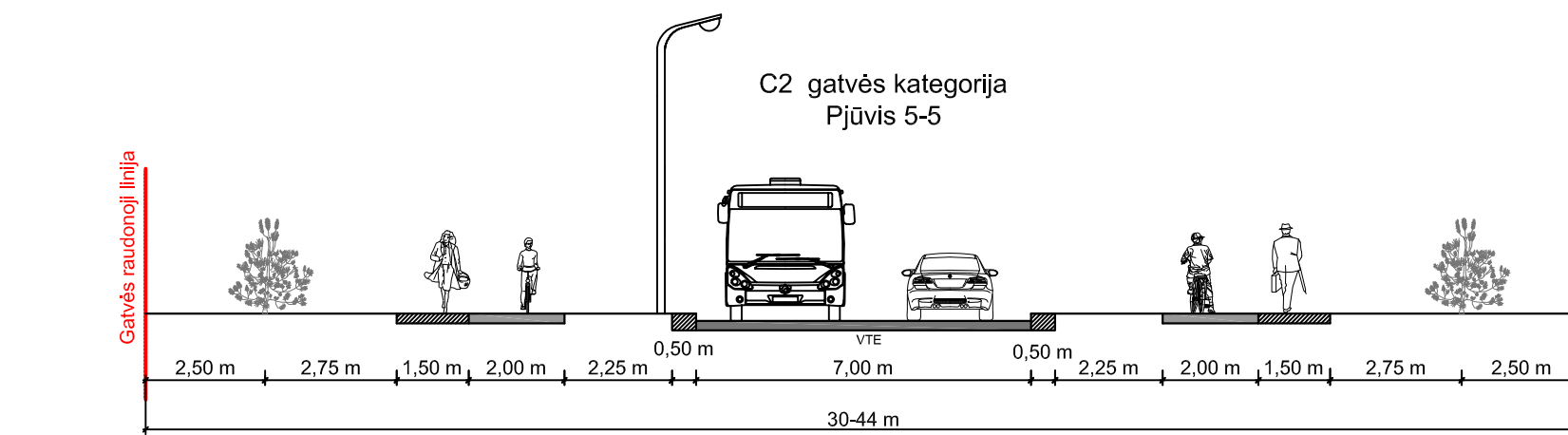
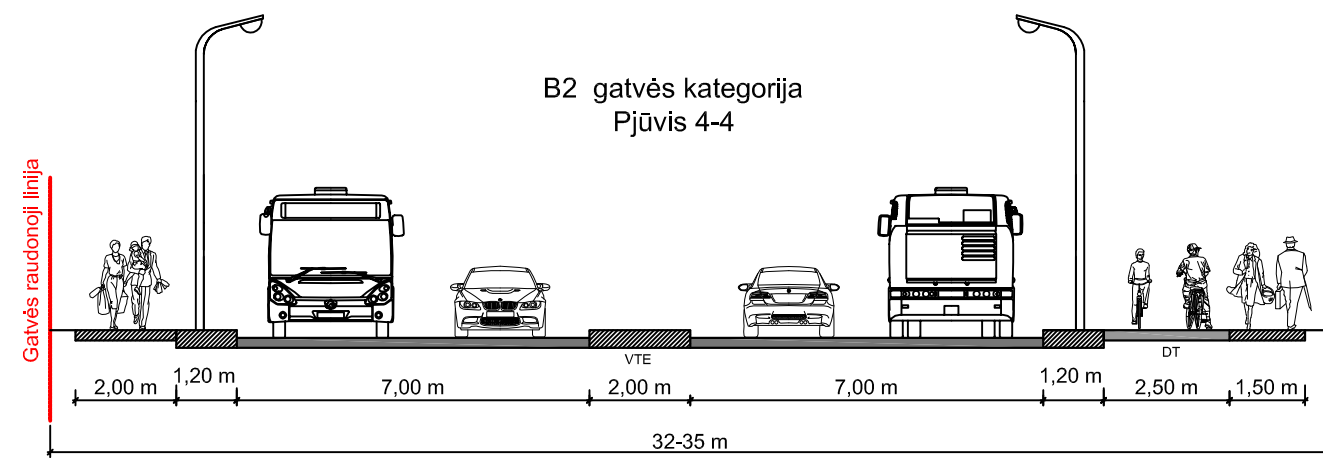
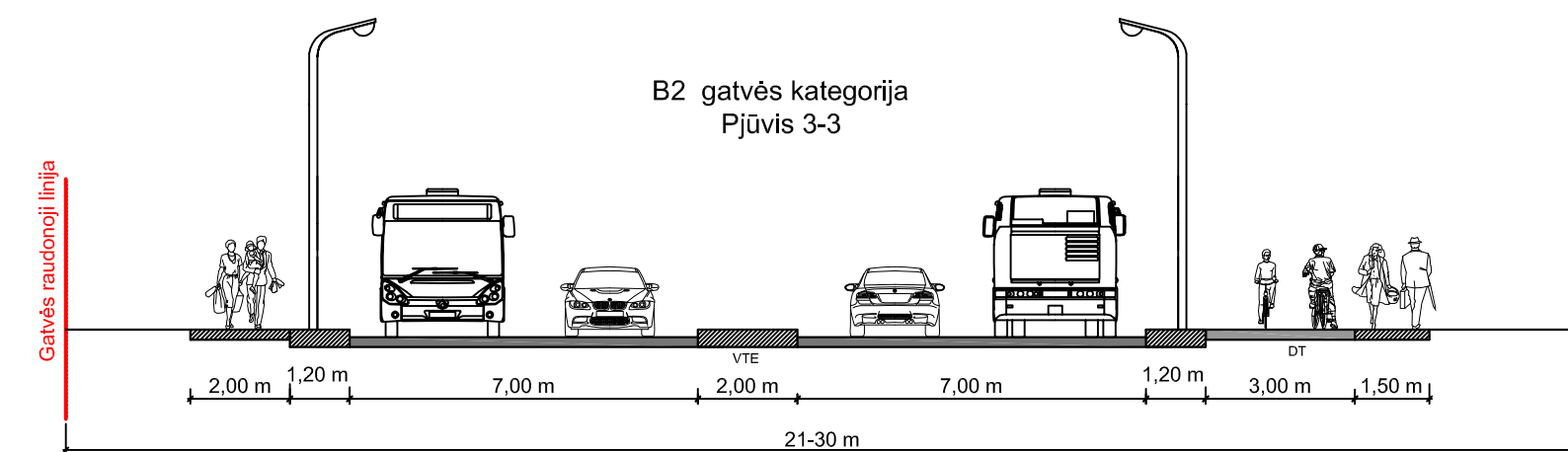
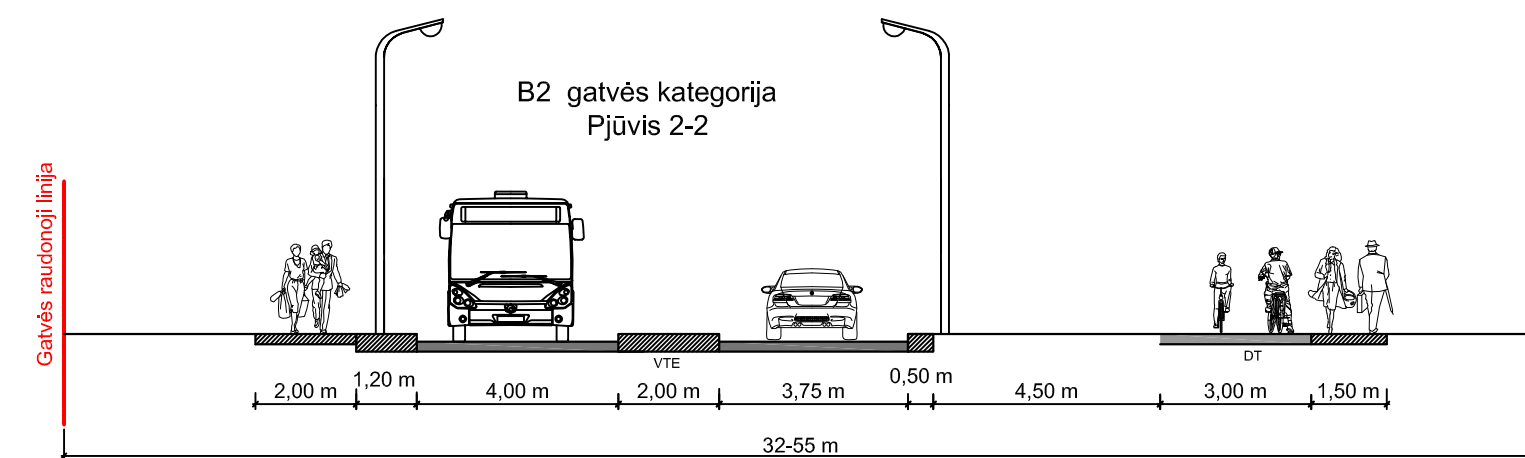
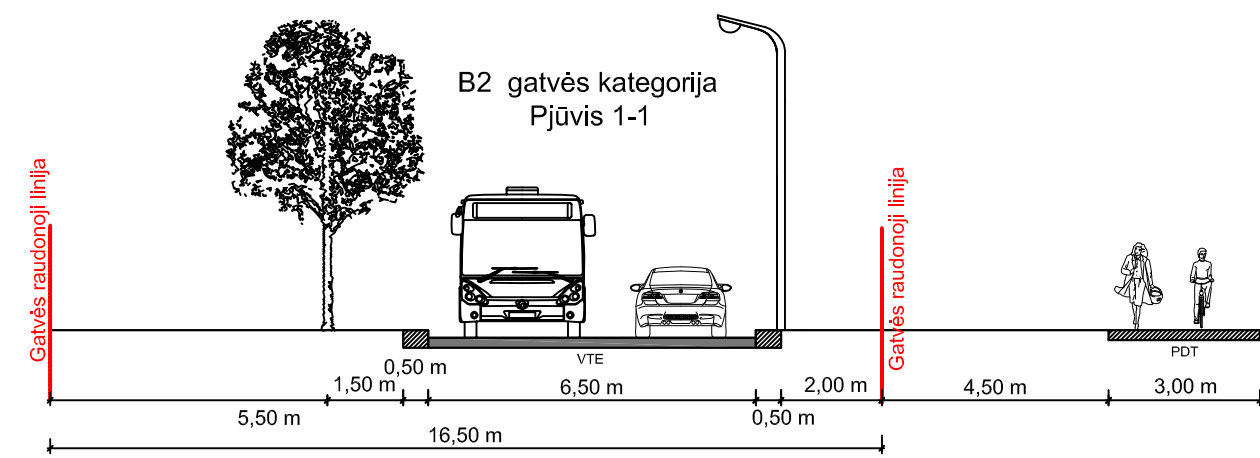
\* Rezervuojamų teritorijų plotai gali būti tikslinami kitais teritorijų planavimo ar žemėtvarkos dokumentais.  
 \*\* Eismo juostų ir judėjimo kryptų išdėstymą tikslinti techninio projekto metu

**DETALIJŲ PLANŲ EKSPLIKACIJA**

Eksplicacijos Nr.	Pavadinimas
1	Žemės sklypų Nr. 237-1 ir 268-3 buvusiame Tauraulaikio kaime detalusis planas
2	Žemės sklypo Nr. 268-4 buvusiame Tauraulaikio k. detalusis planas
3	Žemės sklypo Nr. 58 (unikalus numeris 4400-0148-2051) buvusiame Tauraulaikio kaime detalusis planas
4	Teritorijos Tauraulaikyje, tarp Akmenų g., Tauraulaikio g. būsimo šėtinio ir sodininkų bendrijos "Tauras", detalusis planas
5	Tauraulaikio gyvenvietės centrinės dalies detalusis planas
6	Žemės sklypų Nr. 30-1 ir Nr. 30-2 Tauraulaikyje, Klaipėda, detalusis planas
7	Žemės sklypų buvusiame Tauraulaikio kaime (unikalus Nr. 2101-0039-0195 ir Nr. 2101-0039-0026), Klaipėdoje, detalusis planas
8	Žemės sklypo buv. Tauraulaikio k., Klaipėdos mieste detalusis planas
9	Žemės sklypo Dvaro g. Nr. 7 detalusis planas
10	Žemės sklypo Dvaro g. 3, Klaipėdos detalusis planas
11	Žemės sklypo Smėlio g. (kadastrinis Nr. 2101/0039-380) detalusis planas
12	Žemės sklypo Debesų g. 15 detalusis planas
13	Žemės sklypo Debesų g. 23, Klaipėdoje, detalusis planas
14	Žemės sklypo Klaipėdos m. sav., Klaipėdos m., Smėlio g. 13 (kadastrinis Nr. 2101/0039-171) detalusis planas
15	Detalusis planas, Klaipėdos m. sav., Klaipėdos m., Smėlio g. 3, kad. Nr. 2101/0039-169, 0.1494 ha
16	Žemės sklypo Vėjo g. 50/ Smėlio g. 46 Klaipėdoje (kadastrinis Nr. 2101/0039-241) Klaipėdos k. v.) detalusis planas
17	Žemės sklypo Akmenų g. 3 bei jo gretimųjų Klaipėdos mieste detalusis planas
18	Žemės sklypo Pajūrio g. 9, Klaipėdos mieste detalusis planas
19	Žemės sklypo formavimo ir pertvarkymo projektas
20	Žemės sklypo planas, adresu Klaipėdos g. 3A, Klaipėdos mieste, priyginamas detaliojo teritorijų planavimo dokumentui
21	Žemės sklypo planas, adresu Akmenų g. 8 Klaipėdos mieste, priyginamas detaliojo teritorijų planavimo dokumentui
22	Žemės sklypo planas priyginamas detaliojo teritorijų planavimo dokumentui. Debesų g. 41, Klaipėda. Kad. Nr. 2101/0039-180
23	Žemės sklypo planas adresu Tauro 10-oji g. 8, Klaipėdoje, priyginamas detaliojo teritorijų planavimo dokumentui
24	Žemės sklypo planas priyginamas detaliojo teritorijų planavimo dokumentui. Tauro 14-oji g. 28, Klaipėda, kad. Nr. 2101/0042-40
25	Žemės sklypo Klaipėdos g. 3 ir jo gretimųjų detalusis planas
26	Žemės sklypo buv. Tauraulaikio k. (kad. Nr. 2101/0039-379), Klaipėdos m., detalusis planas



Atsako Nr. 0428	<b>Urbanistika</b> SUSISIEKIMO INFRASTRUKTŪROS VYSTYMO SPECIALIZACIJA		KLAIPĖDOS MIESTO RYTINĖS DALIES A TERITORIJOS SUSISIEKIMO INFRASTRUKTŪROS VYSTYMO SPECIALIZACIJOS PLANAS		
	A 1612	Vyr. arch. A. Kazėnė		2015.01	Laida
	A 1735	PV A. Radvilaitė S.		2015.01	
	26560	PDV M. Noreika		2015.01	
	Inž. V. Dumblauskas	2015.01			
Etapas	UZSAKOVAS:				
SP	KLAIPĖDOS MIESTO SAVIVALDYBĖS ADMINISTRACIJA		U-1173	Lapas 7	Lapų 8



Atestato Nr. 0428	<b>Urbanistika</b> UŽDARŲJI AKCINĖ BENDROVĖ			KLAIPĖDOS MIESTO RYTINĖS DALIES A TERITORIJOS SUSISIEKIMO INFRASTRUKTŪROS VYSTYMO SPECIALUSIS PLANAS		
A 1612	Vyr. arch.	A. Kažienė	2015.01	SUSISIEKIMO INFRASTRUKTŪROS SPRENDINIŲ DETALIZACIJA M 1:150		Laida
A 1735	PV	A. Raikutė S.	2015.01			
26560	PDV	M. Noreika	2015.01			
	Inž.	V. Dumbliauskas	2015.01			
Etapas	UŽSAKOVAS: KLAIPĖDOS MIESTO SAVIVALDYBĖS ADMINISTRACIJA			U-1173		Lapas
SP						Lapų
						8
						8