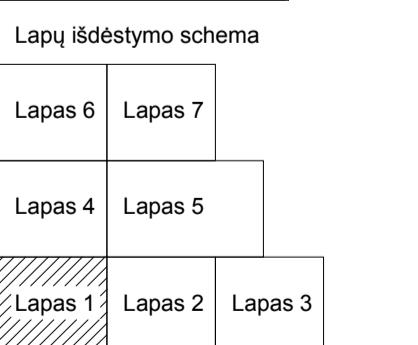


SUTARTINIAI ŽYMĖJIMAI	
	Planuojamos teritorijos riba
	Klaipėdos miesto riba
	Detalioju planu suplanuota teritorija ir detaliojo plano eksplikacijos Nr.
	Detalioju planu suplanuota teritorija, papildoma specialiojo plano sprendiniais
	Pastatas
	Visuomenės poreikiams rezervuojamos teritorijos
	Kultūros paveldo objektų teritorijos
	Kultūros paveldo objektų teritorijų apsaugos zona
	Paviršinių vandens telkinių apsaugos juosta ir zona
	Kadastrinio sklypo riba
	Važiavimosios dalies riba
	Šaligatvio, pėsčiųjų - dviračių tako riba
	Esama autobusų stotelė
	Planuojama autobusų stotelė
	Gatvės pjūvio žymėjimas ir jo numeris (pajūvis žiūrėti lape Nr.8)
	Gatvės raudonoji linija
	Valstybinės reikšmės miškai
	Miškai
	Planuojamas vandentiekio tinklas
	Planuojamas buitinių nuotekų tinklas
	Planuojama ryšių kanalizacija
	Naikinamas esamas ryšių vamzdis
	Naikinamas esamas ryšių kabelis
	Planuojama 0,4 kV elektros kabelio trasa
	Planuojama elektros apšvietimo kabelio trasa
	Planuojama 10 kV elektros kabelio trasa
	Naikinama apšvietimo orinė linija
	Naikinama 10kV orinė elektros linija
	Naikinamas esamas 10 kV kabelis
	Naikinamas esamas 0,4 kV kabelis
	Planuojamas vidutinio slėgio dujotiekio tinklas
	Naikinamas dujotiekis
	Planuojamas lietaus nuotekų tinklas
	Planuojamas slėginis buitinių nuotekų tinklas

PASTABOS:
 - Detaliniai planas suplanuotose teritorijose inžineriniai tinklai vystomi pagal detaliųjų planų sprendimus.
 - Specialiojo planu planuojami inžineriniai tinklai tikrinami žemesnio lygmens teritorijų planavimo dokumentuose, techniniuose projektuose.

DETALIŲ PLANŲ EKSPLIKACIJA	
Eksplikacijos Nr.	Pavadinimas
1	Žemės sklypo Nr. 237-1 ir 268-3 buvusiame Tauraičių kaime detalus planas
2	Žemės sklypo Nr. 268-4 buvusiame Tauraičių k. detalus planas
3	Žemės sklypo Nr. 58 (unikalus numeris 4400-0148-2051) buvusiame Tauraičių kaime detalus planas
4	Territorijos Tauraičių, tarp Akmenų g., Tauraičių g. būsimos tiesinio ir sodininkų bendrijos "Taurus", detalus planas
5	Tauraičių gyvenvietės centrinės dalies detalus planas
6	Žemės sklypų Nr. 30-1 ir Nr. 30-2 Tauraičių, Klaipėda, detalus planas
7	Žemės sklypų buvusiame Tauraičių kaime (unikalus Nr. 2101-0039-0195 ir Nr. 2101-0039-0026), Klaipėdoje, detalus planas
8	Žemės sklypų buv. Tauraičių k., Klaipėdos mieste detalus planas
9	Žemės sklypo Dvaro g. Nr. 7 detalus planas
10	Žemės sklypo Dvaro g. 3, Klaipėdoje detalus planas
11	Žemės sklypo Smėlio g. (kadastrinis Nr. 2101/0039-380) detalus planas
12	Žemės sklypo Debesų g. 15 detalus planas
13	Žemės sklypo Debesų g. 23, Klaipėdoje, detalus planas
14	Žemės sklypo Klaipėdos m. sav. Klaipėdos m., Smėlio g. 13 (kadastrinis Nr. 2101/0039-171) detalus planas
15	Detalus planas, Klaipėdos m. sav. Klaipėdos m., Smėlio g. 3, kad. Nr. 2101/0039-169, 0.1494 ha
16	Žemės sklypo Vėjo g. 50 Smėlio g. 46 Klaipėdoje (kadastrinis Nr. 2101/0039-241) Klaipėdos k. v.) detalus planas
17	Žemės sklypo Akmenų g. 3 bei jo gretimųjų Klaipėdos mieste detalus planas
18	Žemės sklypo Pajūrio g. 9, Klaipėdos mieste detalus planas
19	Žemės sklypo formavimo ir pertvarkymo projektas
20	Žemės sklypo planas, adresu u Klaipėdos g. 3A, Klaipėdos mieste, priygnamas detaliojo teritorijų planavimo dokumentu
21	Žemės sklypo planas, adresu Akmenų g. 8 Klaipėdos mieste, priygnamas detaliojo teritorijų planavimo dokumentu
22	Žemės sklypo planas, priygnamas detaliojo teritorijų planavimo dokumentu. Debesų g. 41, Klaipėda, kad. Nr. 2101/0039-180
23	Žemės sklypo planas, adresu Tauraičių g. 10-oji g. 8, Klaipėdoje, priygnamas detaliojo teritorijų planavimo dokumentu
24	Žemės sklypo planas, priygnamas detaliojo teritorijų planavimo dokumentu: Tauraičių g. 14-19, 28, Klaipėda, kad. Nr. 2101/0042-40
25	Žemės sklypo Klaipėdos g. 3 ir jo gretimųjų detalus planas
26	Žemės sklypo buv. Tauraičių k. (kad. Nr. 2101/0039-379), Klaipėdos m., detalus planas



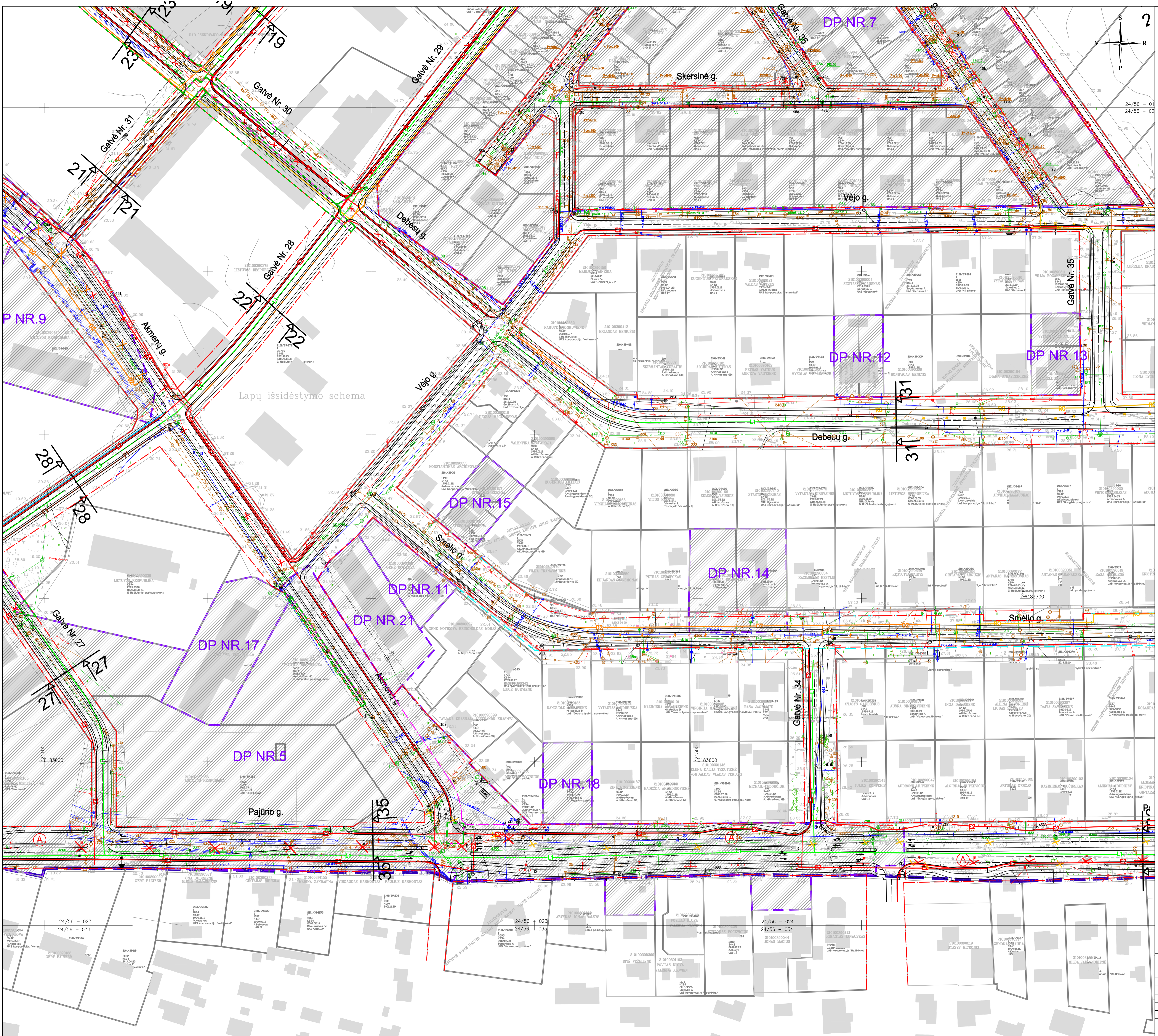
PRITARTA
 2014 m. 02 mėn. 26 d.
 2014 m. 02 mėn. 26 d.
 2014 m. 02 mėn. 26 d.
 2014 m. 02 mėn. 26 d.
 2014 m. 02 mėn. 26 d.

SUBPRITARTA
 2014 m. 02 mėn. 26 d.
 2014 m. 02 mėn. 26 d.
 2014 m. 02 mėn. 26 d.

SUDERINTA
 2014 m. 02 mėn. 26 d.
 2014 m. 02 mėn. 26 d.
 2014 m. 02 mėn. 26 d.

AB LESTO
 Klaipėdos regiono teritorinio valdymo departamentas
 2014 m. 02 mėn. 26 d.

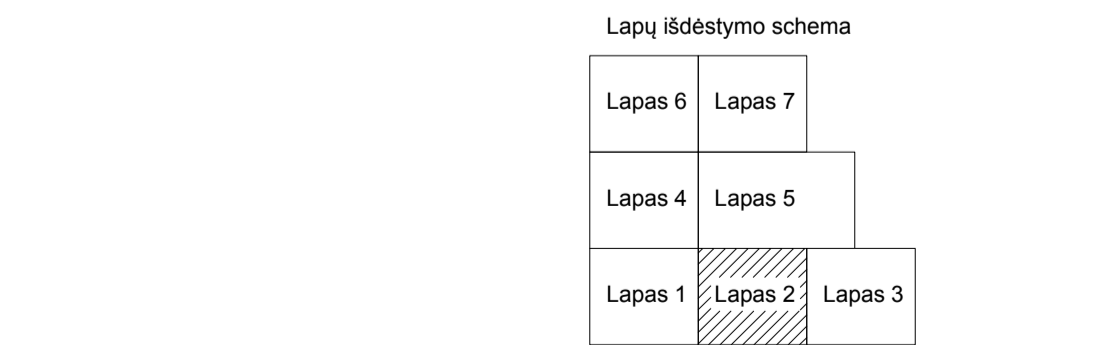
A 1612 Vyr. arch. A. Kazėnė		2015.01	Laida
A 1735 PV A. Raikute S.		2015.01	
26560 PDV M. Noreika		2015.01	
25389 PDV V. Maleckas		2015.01	
Etapas UŽSAKOVAS: KLAIPĖDOS Miesto SAVIVALDYBĖS ADMINISTRACIJA			
KLAIPĖDOS MIESTO RYTINĖ DALIS A TERITORIJOS SUSISIEKIMO INFRASTRUKTŪROS VYSTYMŲ SPECIALUSIS PLANAS			
INŽINERINIŲ TINKLŲ SCHEMA M 1:1000			
U-1173			Lapas Lapų
			1 7



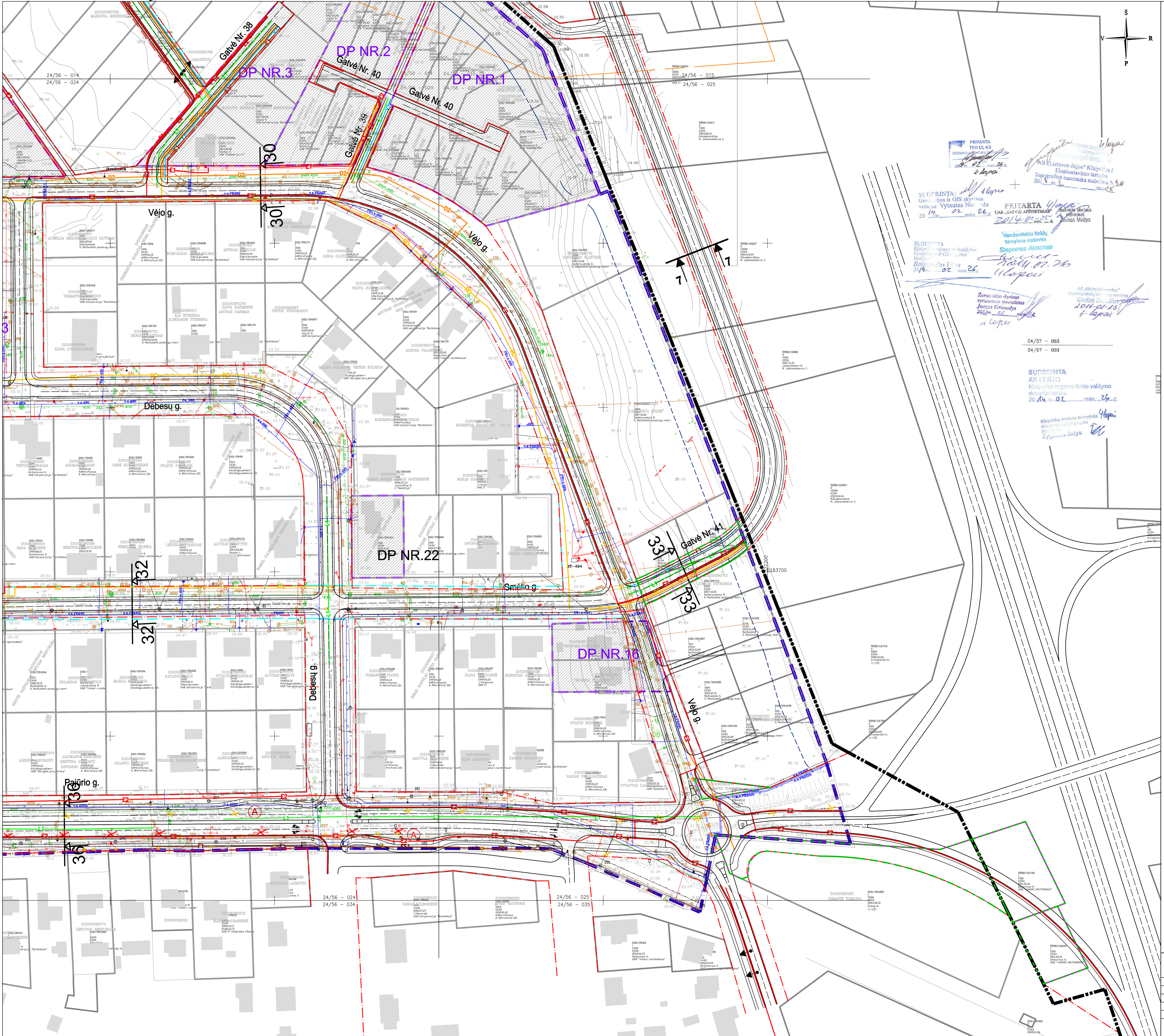
SUTARTINIAI ŽYMĖJIMAI	
	Planuojamos teritorijos riba
	Klaipėdos miesto riba
	Detaliųjų planų suplanuota teritorija ir detalių planų eksplikacijos Nr.
	Detaliųjų planų suplanuota teritorija, papildoma specialiojo plano sprendiniais
	Pastatas
	Visuomenės poreikiams rezervuojamos teritorijos
	Kultūros paveldo objektų teritorijos
	Kultūros paveldo objektų teritorijų apsaugos zona
	Paviršinių vandens teikinių apsaugos juosta ir zona
	Kadastrinio sklypo riba
	Važiujamosios dalies riba
	Šaligatvio, pėsčiųjų - dviračių tako riba
	Esama autobusų stotelė
	Planuojama autobusų stotelė
	Gatvės pūvio žymėjimas ir jo numeris (pūvius žiūrėti lape Nr.8)
	Gatvės raudonoji linija
	Vaistybines reikšmes miškai
	Miškai
	Planuojamas vandentiekio tinklas
	Planuojamas butinių nuotekų tinklas
	Planuojama ryšių kanalizacija
	Naikinamas esamas ryšių vamzdis
	Naikinamas esamas ryšių kabelis
	Planuojama 0,4 kV elektros kabelio trasa
	Planuojama elektros apšvietimo kabelio trasa
	Planuojama 10 kV elektros kabelio trasa
	Naikinama apšvietimo orinė linija
	Naikinama 10kV orinė elektros linija
	Naikinamas esamas 10 kV kabelis
	Naikinamas esamas 0,4 kV kabelis
	Planuojamas vidutinio slėgio dujotiekio tinklas
	Naikinamas dujotiekis
	Planuojamas liečiamas dujotiekio tinklas
	Planuojamas slėginis butinių nuotekų tinklas

PASTABOS:
 - Detaliais planais suplanuotose teritorijose inžineriniai tinklai vystomi pagal detaliųjų planų sprendinius.
 - Specialioji planas planuojami inžineriniai tinklai tikslinami žemesnio lygmens teritorijų planavimo dokumentuose, technišiose projektuose.

DETALIŲ PLANŲ EKSPLIKACIJA	
Eksplikacijos Nr.	Pavadinimas
1	Žemės sklypo Nr. 237-1 ir 288-3 buvusiame Tauraukio kaime detalus planas
2	Žemės sklypo Nr. 288-4 buvusiame Tauraukio k. detalus planas
3	Žemės sklypo Nr. 58 (unikalus numeris 4400-0148-2051) buvusiame Tauraukio kaime detalus planas
4	Teritorijos Tauraukyje, tarp Akmenų g., Tauraukio g. būvimo žemės ir sodininkų bendrijos "Tauras" detalus planas
5	Tauraukio gyvenvietės centrinės dalies detalus planas
6	Žemės sklypo Nr. 30-1 ir Nr. 30-2 Tauraukyje, Klaipėda, detalus planas
7	Žemės sklypo buvusiame Tauraukio kaime (unikalus Nr. 2101-0039-0195 ir Nr. 2101-0039-0200), Klaipėdos, detalus planas
8	Žemės sklypo buv. Tauraukio k., Klaipėdos mieste detalus planas
9	Žemės sklypo Dvaro g. Nr. 7 detalus planas
10	Žemės sklypo Dvaro g. 3, Klaipėdoje detalus planas
11	Žemės sklypo Smėlio g. (kadastr. Nr. 21010039-380) detalus planas
12	Žemės sklypo Debesų g. 15 detalus planas
13	Žemės sklypo Debesų g. 23, Klaipėdoje, detalus planas
14	Žemės sklypo Klaipėdos m. sav., Klaipėdos m., Smėlio g. 13 (kadastrinis Nr. 21010039-171) detalus planas
15	Detalus planas, Klaipėdos m. sav., Klaipėdos m., Smėlio g. 3, kad. Nr. 21010039-169, 0-1494 ha
16	Žemės sklypo Vėjo g. 50/ Smėlio g. 46 Klaipėdoje (kadastr. Nr. 21010039-241) Klaipėdos k. v.) detalus planas
17	Žemės sklypo Akmenų g. 3 be jo gretimųjų Klaipėdos mieste detalus planas
18	Žemės sklypo Pajūrio g. 9, Klaipėdos mieste detalus planas
19	Žemės sklypo formavimo ir pertvarkymo projektas
20	Žemės sklypo planas, adresu Klaipėdos g. 3A, Klaipėdos mieste, priyngamas detaliųjų planų planavimo dokumentu
21	Žemės sklypo planas, adresu Akmenų g. 8 Klaipėdos mieste, priyngamas detaliųjų planų planavimo dokumentu
22	Žemės sklypo planas priyngamas detaliųjų teritorijų planavimo dokumentu, Debesų g. 41, Klaipėda, Kad. Nr. 21010039-180
23	Žemės sklypo planas adresu Tauro 10-oj g. 8, Klaipėdoje, priyngamas detaliųjų teritorijų planavimo dokumentu
24	Žemės sklypo planas priyngamas detaliųjų teritorijų planavimo dokumentu, Tauro 14-oj g. 28, Klaipėda, kad. Nr. 21010042-40
25	Žemės sklypo Klaipėdos g. 3 ir jo gretimųjų detalus planas
26	Žemės sklypo buv. Tauraukio k. (kad. Nr. 21010039-370), Klaipėdos m., detalus planas



Ateidabo Nr. 6428		Urbanistika UAB "URBANISTIKA"		KLAIPĖDOS MIESTO RYTINĖS DALIES A TERITORIJOS SUSISIEKIMO INFRASTRUKTŪROS VYSTYMO SPECIALUSIS PLANAS	
A 1612	Vyr. arch.	A. Kazėnė	2015.01	Laida	
A 1735	PV	A. Raikute S.	2015.01	INŽINERINIŲ TINKLŲ SCHEMA M 1:1000	
26560	PDV	M. Noreika	2015.01		
25389	PDV	V. Maleckas	2015.01		
Etapas: UŽSAKOVAS: KLAIPĖDOS MIESTO SAVIVALDYBĖS ADMINISTRACIJA				Lapas Lapų	
SP				U-1173 2 7	



PRIARTA
 UAB
 2014 m. 02 mėn. 26 d.
 4 lapai

SUDFRINTA
 Geografinis ir GIS skyriaus
 vedėjas Vytautas Naras
 2014 m. 02 mėn. 26 d.

SUDFRINTA
 Klaipėdos regiono tinklo valdymo
 departamentas
 2014 m. 02 mėn. 26 d.

Vandeninio tinklo
 tarnybos vadovas
 Šteponas Almonas

2014.07.26
 4 lapai

Žemės sklypų valdymas
 Specializacijos
 Inžinierė Gražina
 2014 m. 02 mėn. 26 d.

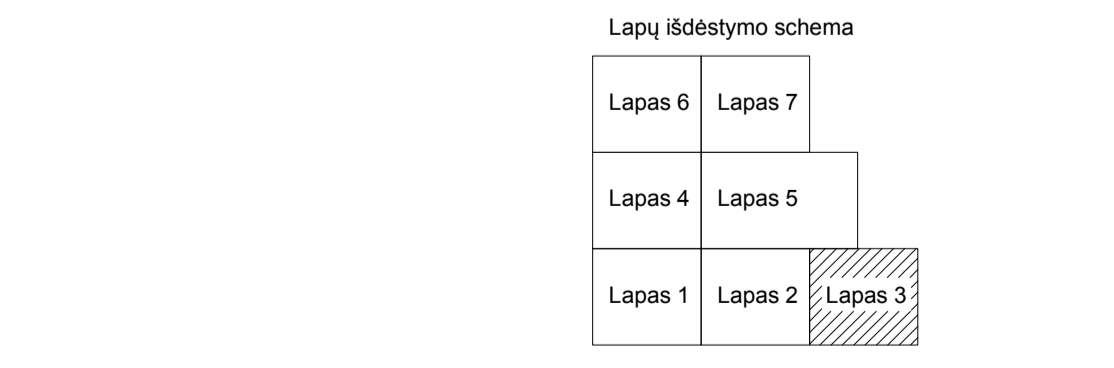
24/57 - 063
 24/57 - 093

Klaipėdos miesto techninės
 dokumentacijos grupės
 vadovas Zilvinas
 4 lapai

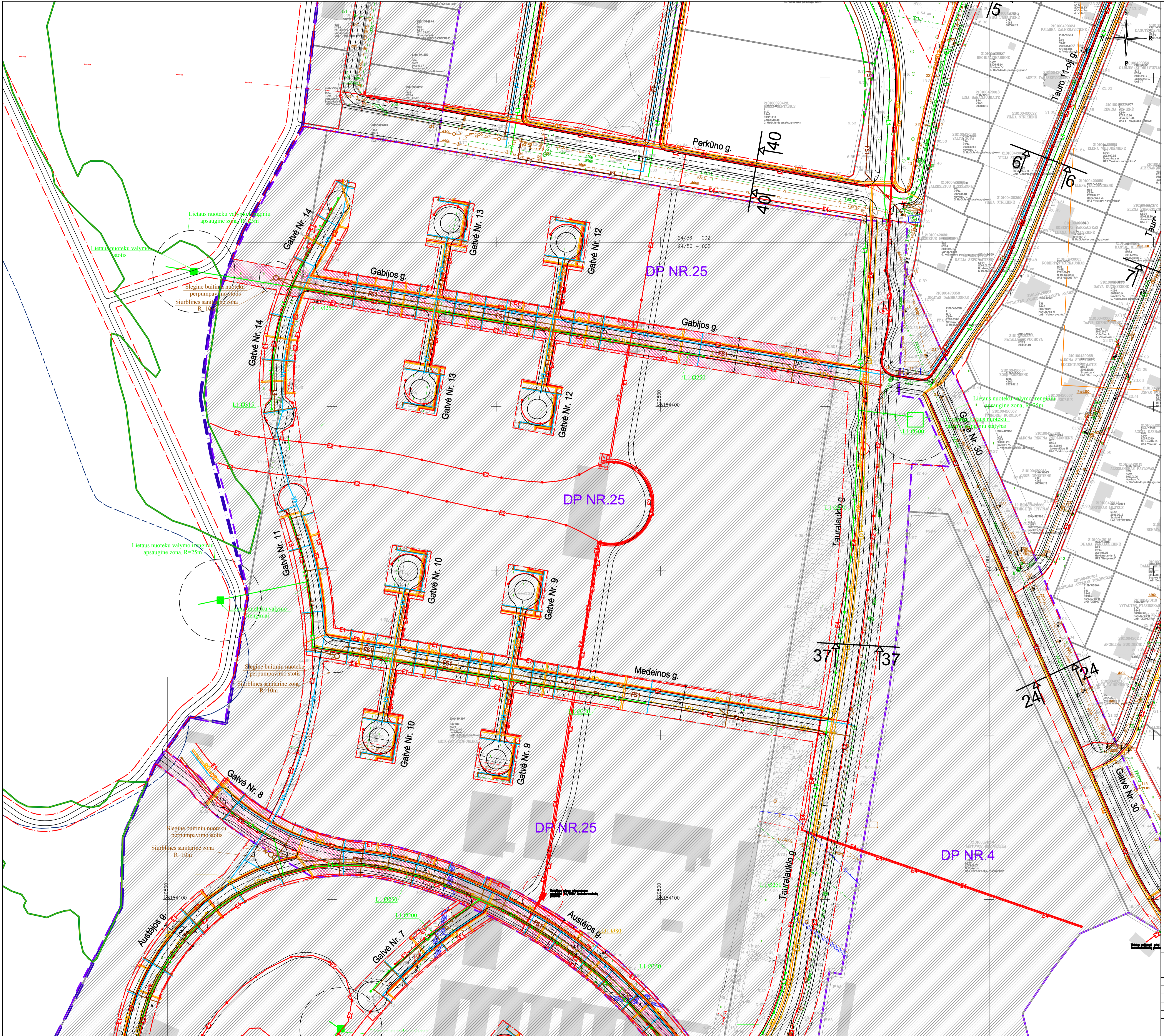
SUTARTINIAI ŽYMĖJIMAI	
	Planuojamos teritorijos riba
	Klaipėdos miesto riba
	Detaliųjų planų suplanuota teritorija ir detaliojo plano eksplikacijos Nr.
	Detaliųjų planų suplanuota teritorija, papildoma specialiojo plano sprendiniai
	Pastatas
	Visuomenės poreikiams rezervuojamos teritorijos
	Kultūros paveldo objektų teritorijos
	Kultūros paveldo objektų teritorijų apsaugos zona
	Paviršinių vandens telkinių apsaugos juosta ir zona
	Kadastrinio sklypo riba
	Važiuojamosios dalies riba
	Šaligatvio, pėsčiųjų - dviračių tako riba
	Esama autobusų stotelė
	Planuojama autobusų stotelė
	Gatevės pjūvio žymėjimas ir jo numeris (pjūvius žiūrėti lape Nr.8)
	Gatevės raudonoji linija
	Valstybinės reikšmės miškai
	Miškai
	Planuojamas vandentiekio tinklas
	Planuojamas buitinių nuotekų tinklas
	Planuojama ryšių kanalizacija
	Naikinamas esamas ryšių vamzdis
	Naikinamas esamas ryšių kabelis
	Planuojama 0,4 kV elektros kabelio trasa
	Planuojama elektros apšvietimo kabelio trasa
	Planuojama 10 kV elektros kabelio trasa
	Naikinama apšvietimo orinė linija
	Naikinama 10kV orinė elektros linija
	Naikinamas esamas 10 kV kabelis
	Naikinamas esamas 0,4 kV kabelis
	Planuojamas vidutinio slėgio dujotiekio tinklas
	Naikinamas dujotiekis
	Planuojamas lietaus nuotekų tinklas
	Planuojamas slėginis buitinių nuotekų tinklas

PASTABOS:
 - Detalūs planai suplanuotose teritorijose inžineriniai tinklai vystomi pagal detaliųjų planų sprendinius.
 - Specialiuoju planu planuojami inžineriniai tinklai tikslinami žemėsniu lygmeniu teritorijų planavimo dokumentuose, techniniuose projektuose.

DETALIŲ PLANŲ EKSPLIKACIJA	
Eksplikacijos Nr.	Pavadinimas
1	Žemės sklypų Nr. 237-1 ir 268-3 buvusiam Taurauko kaime detalūs planai
2	Žemės sklypų Nr. 268-4 buvusiam Taurauko kaime detalūs planai
3	Žemės sklypų Nr. 58 (unikalus numeris 4400-0148-2051) buvusiam Taurauko kaime detalūs planai
4	Teritorijos Tauraukoje, tarp Armenų g., Taurauko g. būsimu žemės ir sodininkų bendrijos "Tauras" detalūs planai
5	Taurauko gyvenvietės centrinės dalies detalūs planai
6	Žemės sklypų Nr. 30-1 ir Nr. 30-2 Tauraukoje, Klaipėdos detalūs planai
7	Žemės sklypų buvusiam Taurauko kaime (unikalus Nr. 2101-0039-0195 ir Nr. 2101-0039-0026) Klaipėdoje, detalūs planai
8	Žemės sklypų buv. Taurauko k., Klaipėdos mieste detalūs planai
9	Žemės sklypų Dvaro g. Nr. 7 detalūs planai
10	Žemės sklypų Dvaro g. 3, Klaipėdoje detalūs planai
11	Žemės sklypų Smėlio g. (kadastinis Nr. 21010039/380) detalūs planai
12	Žemės sklypų Dėbesių g. 15 detalūs planai
13	Žemės sklypų Dėbesių g. 23, Klaipėdoje, detalūs planai
14	Žemės sklypų Klaipėdos m. sav., Klaipėdos m., Smėlio g. 13 (kadastinis Nr. 21010039/171) detalūs planai
15	Detalūs planai, Klaipėdos m. sav., Klaipėdos m., Smėlio g. 3, kad. Nr. 21010039/169, 0 ir 1 dalys
16	Žemės sklypų Vėjo g. 50/ Smėlio g. 46 Klaipėdoje (kadastinis Nr. 21010039-241) Klaipėdos k. v. j. detalūs planai
17	Žemės sklypų Armenų g. 3 bei jo gretimybė Klaipėdos mieste detalūs planai
18	Žemės sklypų Pajūrio g. 9, Klaipėdos mieste detalūs planai
19	Žemės sklypų formavimo ir pertvarkymo projektas
20	Žemės sklypų planas, adresu Klaipėdos g. 3A, Klaipėdos mieste, priyginamas detaliojo teritorijų planavimo dokumentu
21	Žemės sklypų planas, adresu Armenų g. 8 Klaipėdos mieste, priyginamas detaliojo teritorijų planavimo dokumentu
22	Žemės sklypų planas priyginamas detaliojo teritorijų planavimo dokumentu, Dėbesių g. 41, Klaipėda, Kad. Nr. 21010039/180
23	Žemės sklypų planas adresu Taurauko g. 10-oji g. 8, Klaipėdoje, priyginamas detaliojo teritorijų planavimo dokumentu
24	Žemės sklypų planas priyginamas detaliojo teritorijų planavimo dokumentu, Taurauko g. 28, Klaipėda, kad. Nr. 21010042/40
25	Žemės sklypų Klaipėdos g. 3 ir jo gretimybė detalūs planai
26	Žemės sklypų buv. Taurauko k. (kad. Nr. 21010039-379), Klaipėdos m., detalūs planai



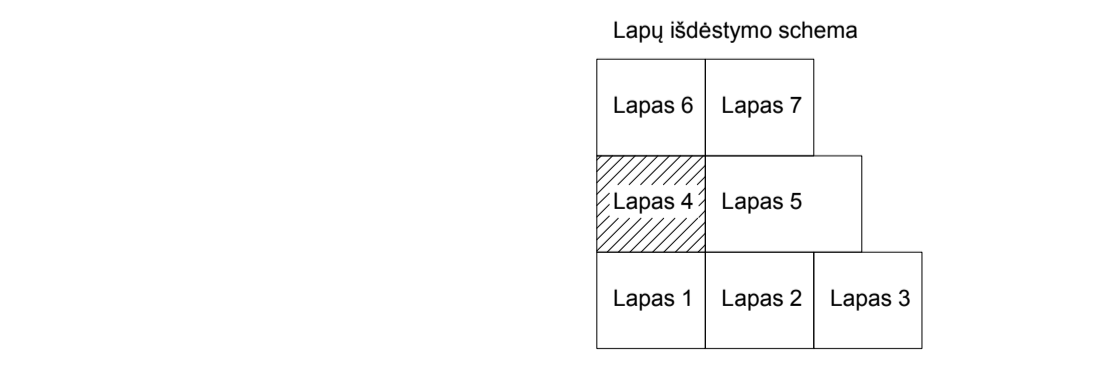
Atestato Nr. 6428	Urbanistika UAB	KLAIPĖDOS MIESTO RYTINĖS DALIES A TERITORIJOS SUSISIEKIMO INFRASTRUKTŪROS TINKLŲ SPECIALUSIS PLANAS	
A 1612	Vyr. arch. A. Kazienė	2015.01	Laida
A 1735	PV A. Raikute S.	2015.01	
26560	PDV M. Noreika	2015.01	
25389	PDV V. Maleckas	2015.01	
Etapas	UŽSAKOVAS:		Lapas Lapų
SP	KLAIPĖDOS MIESTO SAVIVALDYBĖS ADMINISTRACIJA	U-1173	3 7



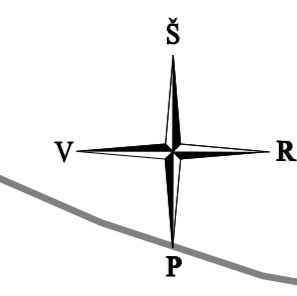
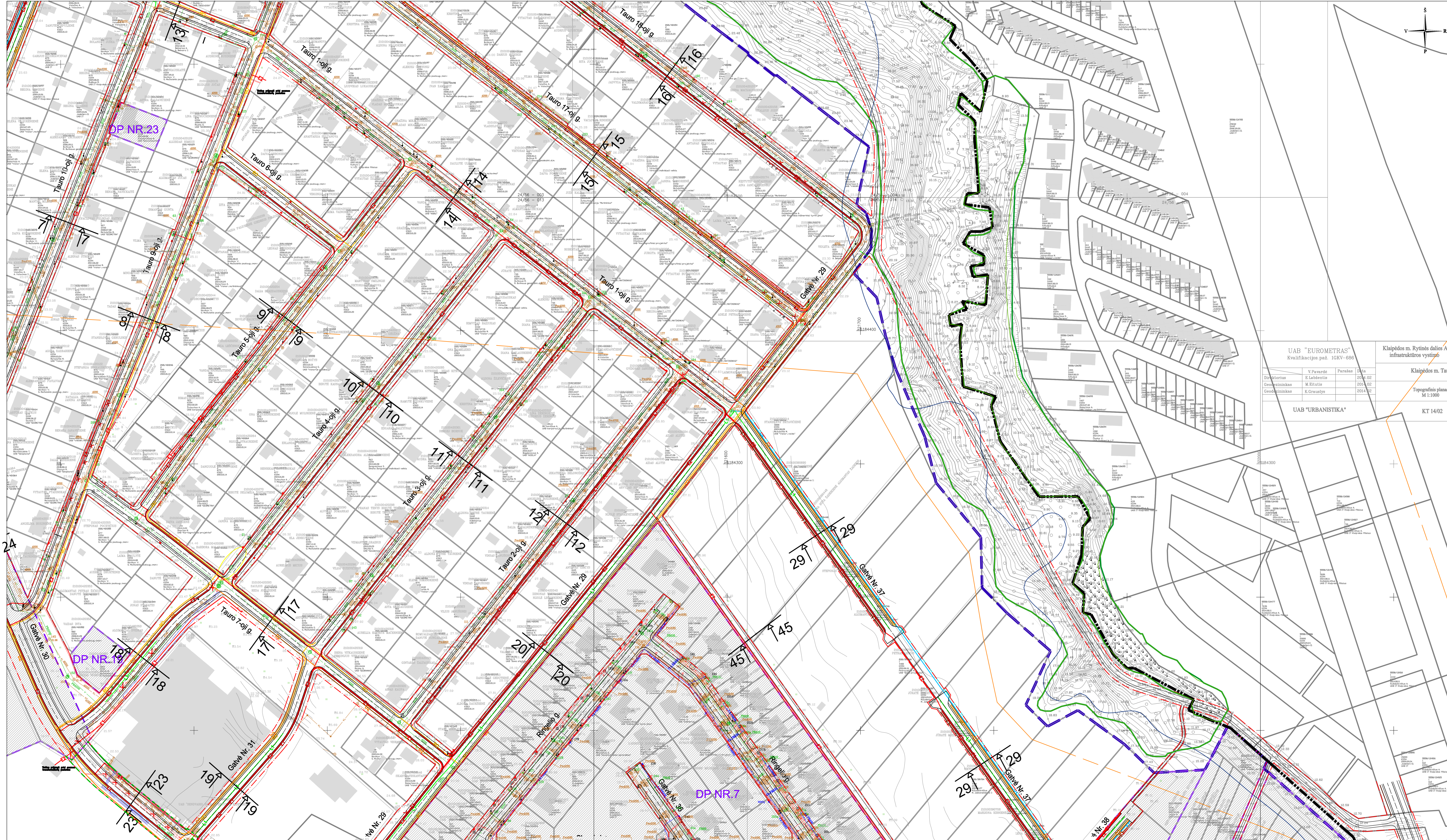
SUTARTINIAI ŽYMĖJIMAI	
	Planuojamos teritorijos riba
	Klaipėdos miesto riba
	Detaliųjų planų suplanuota teritorija ir detaliųjų planų aprašymo Nr.
	Detaliųjų planų suplanuota teritorija, papildoma specialiojo plano sprendiniais
	Pastatas
	Visuomenės poreikiams rezervuojamos teritorijos
	Kultūros paveldo objektų teritorijos
	Kultūros paveldo objektų teritorijų apsaugos zona
	Paviršinių vandens telkinių apsaugos juosta ir zona
	Kadastrinio sklypo riba
	Važiuojamosios dalies riba
	Šaligatvio, pėsčiųjų - dviračių tako riba
	Esama autobusų stotelė
	Planuojama autobusų stotelė
	Gatvės pjūvio žymėjimas ir jo numeris (pjuvius žiūrėti lape Nr.8)
	Gatvės raudonoji linija
	Valstybinės reikšmės miškai
	Miškai
	Planuojamas vandentiekio tinklas
	Planuojamas buitinių nuotekų tinklas
	Planuojama ryšių kanalizacija
	Naikinamas esamas ryšių vamzdis
	Naikinamas esamas ryšių kabelis
	Planuojama 0,4 kV elektros kabelio trasa
	Planuojama elektros apšvietimo kabelio trasa
	Planuojama 10 kV elektros kabelio trasa
	Naikinama apšvietimo orinė linija
	Naikinama 10kV orinė elektros linija
	Naikinamas esamas 10 kV kabelis
	Naikinamas esamas 0,4 kV kabelis
	Planuojamas vidutinio slėgio dujotiekio tinklas
	Naikinamas dujotiekis
	Planuojamas lietaus nuotekų tinklas
	Planuojamas slėginis buitinių nuotekų tinklas

PASTABOS:
 - Detaliesiems planams suplanuotose teritorijose inžineriniai tinklai vystomi pagal detaliųjų planų sprendimus.
 - Specialiojo planu planuojami inžineriniai tinklai tikrinami žemumos lygmenis teritorijų planavimo dokumentuose, techniniuose projektuose.

DETALIŲ PLANŲ EKSPLIKACIJA	
Eksplicacijos Nr.	Pavadinimas
1	Žemės sklypų Nr. 237-1 ir 288-3 buvusiam Tauraiškio karme detalusis planas
2	Žemės sklypo Nr. 268-4 buvusiam Tauraiškio k. detalusis planas
3	Žemės sklypo Nr. 58 (unikalus numeris 4400-0148-2051) buvusiam Tauraiškio karme detalusis planas
4	Teritorijos Tauraiškyje, tarp Armenų g., Tauraiškio g. bišmo tęsinio ir sodininkų bendrosios "Taurus", detalusis planas
5	Tauraiškio gyvenvietės centrinės dalies detalusis planas
6	Žemės sklypų Nr. 30-1 ir Nr. 30-2 Tauraiškyje, Klaipėda, detalusis planas
7	Žemės sklypo buvusiam Tauraiškio karme (unikalus Nr. 2101-0039-0196 ir Nr. 2101-0039-0026), Klaipėdoje, detalusis planas
8	Žemės sklypų buv. Tauraiškio k., Klaipėdos mieste detalusis planas
9	Žemės sklypo Dvaro g. Nr. 7 detalusis planas
10	Žemės sklypo Dvaro g. 3, Klaipėdoje detalusis planas
11	Žemės sklypo Smėlio g. (kadastrinis Nr. 21010039-380) detalusis planas
12	Žemės sklypo Debesų g. 15 detalusis planas
13	Žemės sklypo Debesų g. 23, Klaipėdoje, detalusis planas
14	Žemės sklypo Klaipėdos m. sav., Klaipėdos m., Smėlio g. 13 (kadastrinis Nr. 21010039-171) detalusis planas
15	Detalusis planas, Klaipėdos m. sav., Klaipėdos m., Smėlio g. 3, kad. Nr. 21010039-169, g. 1494 ha
16	Žemės sklypo Vėpų g. 50/ Smėlio g. 46 Klaipėdoje (kadastrinis Nr. 21010039-241 Klaipėdos k. v.) detalusis planas
17	Žemės sklypo Armenų g. 3 bei jo gretimųjų Klaipėdos mieste detalusis planas
18	Žemės sklypo Pajūrio g. 9, Klaipėdos mieste detalusis planas
19	Žemės sklypo formavimo ir pervirkimo projektas
20	Žemės sklypo planas, adresu Klaipėdos g. 3A, Klaipėdos mieste, priygnamas detaliojo teritorijų planavimo dokumentu
21	Žemės sklypo planas, adresu Armenų g. 6 Klaipėdos mieste, priygnamas detaliojo teritorijų planavimo dokumentu
22	Žemės sklypo planas, adresu Tauro 10-oji g. 8, Klaipėdoje, priygnamas detaliojo teritorijų planavimo dokumentu
23	Žemės sklypo planas, adresu Tauro 10-oji g. 8, Klaipėdoje, priygnamas detaliojo teritorijų planavimo dokumentu
24	Žemės sklypo planas, adresu Tauro 10-oji g. 8, Klaipėdoje, priygnamas detaliojo teritorijų planavimo dokumentu
25	Žemės sklypo planas, adresu Tauro 10-oji g. 8, Klaipėdoje, priygnamas detaliojo teritorijų planavimo dokumentu
26	Žemės sklypo buv. Tauraiškio k. (kad. Nr. 21010039-379), Klaipėdos m., detalusis planas



Atestato Nr. 6428		Urbanistika UAB "URBANISTIKA"		KLAIPĖDOS MIESTO RYTINĖS DALIES A TERITORIJOS SUSIEKIMO INFRASTRUKTŪROS TYSTYMŲ SPECIALUSIS PLANAS	
A 1612	Vyr. arch.	A. Kazienė		2015.01	Laida
A 1735	PV	A. Raikute S.		2015.01	
26560	PDV	M. Noreika		2015.01	INŽINERINIŲ TINKLŲ SCHEMA M 1:1000
25389	PDV	V. Maleckas		2015.01	
Etapas		UŽSAKOVAS:		Lapas Lapų	
SP		KLAIPĖDOS MIESTO SAVIVALDYBĖS ADMINISTRACIJA		U-1173 4 7	

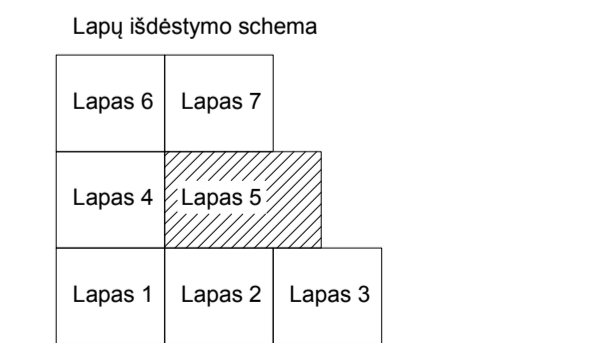


SUTARTINIAI ŽYMĖJIMAI	
	Planuojamos teritorijos riba
	Klaipėdos miesto riba
	Detaliųjų planų suplanuota teritorija ir detaliųjų planų aprašymų Nr.
	Detaliųjų planų suplanuota teritorija, papildoma specialiojo plano sprendimais
	Pastatas
	Visuomenės poreikiams rezervuojamos teritorijos
	Kultūros paveldo objektų teritorijos
	Kultūros paveldo objektų teritorijų apsaugos zona
	Paviršinių vandens tekinčių apsaugos juosta ir zona
	Kadastrinio sklypo riba
	Važiuojamosios dalies riba
	Šaligatvio, pėsčiųjų - dviračių tako riba
	Esama autobusų stotelė
	Planuojama autobusų stotelė
	Gatvės pjūvio žymėjimas ir jo numeris (pvz. žiūrėti lape Nr. 8)
	Gatvės raudonoji linija
	Valstybinės reikšmės miškai
	Miškai
	Planuojamas vandentiekio tinklas
	Planuojamas buitinių nuotekų tinklas
	Planuojama ryšių kanalizacija
	Naikinamas esamas ryšių vamzdis
	Naikinamas esamas ryšių kabelis
	Planuojama 0,4 kV elektros kabelio trasa
	Planuojama elektros apšvietimo kabelio trasa
	Planuojama 10 kV elektros kabelio trasa
	Naikinama apšvietimo orinė linija
	Naikinama 10kV orinė elektros linija
	Naikinamas esamas 10 kV kabelis
	Naikinamas esamas 0,4 kV kabelis
	Planuojamas vidutinio slėgio dujotekio tinklas
	Naikinamas dujotekis
	Planuojamas lietaus nuotekų tinklas
	Planuojamas slėginis buitinių nuotekų tinklas

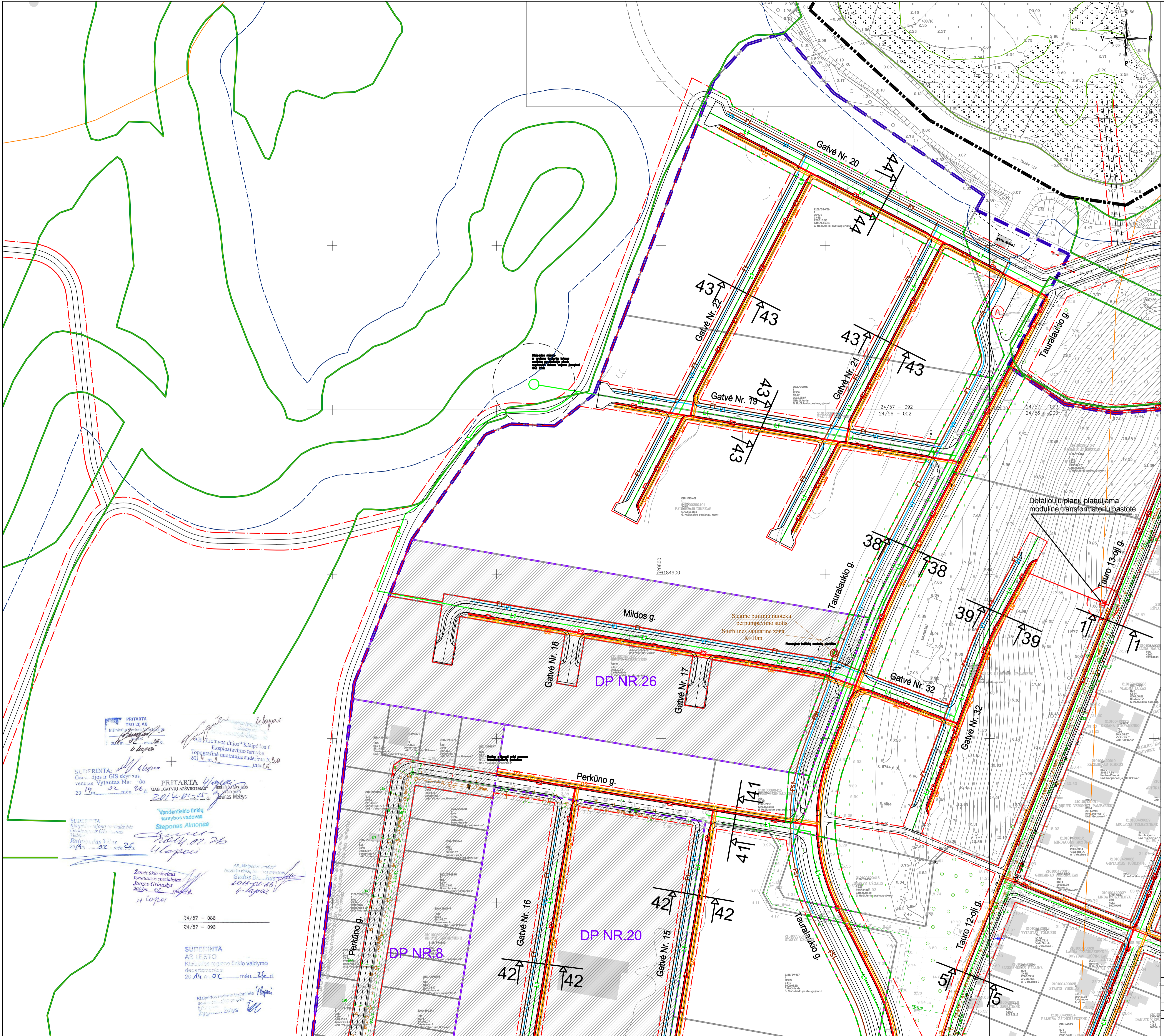
UAB "EUROMETRAS" Kvalifikacijos paž. IGV-686			Klaipėdos m. Rytinės dalies A infrastruktūros vystymo	
V. Pavardė	Parasas	Data	Klaipėdos m. Tau	
Dir.ektorius	E. Labantis	2014.02	Topografinis planas	
Geografininkas	M. Eitulis	2014.02	M 1:1000	
Geografininkas	K. Gruslys	2014.02	KT 14/02	
UAB "URBANISTIKA"				

PASTABOS:
 - Detalesnis planas suplanuotose teritorijose išdėstyti tiksliai vartoti pagal detaliųjų planų aprašymus.
 - Specialioji planas planuojami inžineriniai tinklai tikrinami žemesnio lygmens teritorijų planavimo dokumentuose, techninėse projektuose.

Ekspliciacijos Nr.	Pavadinimas
1	Žemės sklypo Nr. 237-1 ir 268-3 buvusiam Tauraukui kaimo detalus planas
2	Žemės sklypo Nr. 268-4 buvusiam Tauraukui kaimo detalus planas
3	Žemės sklypo Nr. 58 (unikalus numeris 4400-0148-2051) buvusiam Tauraukui kaimo detalus planas
4	Teritorijos Tauraukui kaimo Akmens g., Tauraukui g. didimo lyginiu ir sodininkų bendrijos "Tauras" detalus planas
5	Tauraukui gyvenvietės centrinės dalies detalus planas
6	Žemės sklypo Nr. 30-1 ir Nr. 30-2 Tauraukui kaimo detalus planas
7	Žemės sklypo buvusiam Tauraukui kaimo (unikalus Nr. 2101-0039-0195 ir Nr. 2101-0039-0200) Klaipėdos detalus planas
8	Žemės sklypo buv. Tauraukui k. Klaipėdos miesto detalus planas
9	Žemės sklypo Dvaro g. Nr. 7 detalus planas
10	Žemės sklypo Dvaro g. 3, Klaipėdos detalus planas
11	Žemės sklypo Smėlio g. buvusio Nr. 21010039-380) detalus planas
12	Žemės sklypo Debesų g. 15 detalus planas
13	Žemės sklypo Debesų g. 23, Klaipėdos detalus planas
14	Žemės sklypo Klaipėdos m. sav. Klaipėdos m. Smėlio g. 13 (kadastrinis Nr. 21010039-171) detalus planas
15	Detalus planas Klaipėdos m. sav. Klaipėdos m. Smėlio g. 3, kat. Nr. 21010039-150-01, kat. Nr.
16	Žemės sklypo Vilko g. 50/ Smėlio g. 46 Klaipėdos (kadastrinis Nr. 21010039-241) Klaipėdos m. v. detalus planas
17	Žemės sklypo Akmens g. 11 bei jo grįžtinių Klaipėdos miesto detalus planas
18	Žemės sklypo Pajūrio g. 8, Klaipėdos miesto detalus planas
19	Žemės sklypo formavimo ir pertvarkymo projektas
20	Žemės sklypo planas adresu Klaipėdos g. 3A, Klaipėdos miesto, prilygintas detaliojo teritorijų planavimo dokumentui
21	Žemės sklypo planas adresu Akmens g. 8, Klaipėdos miesto, prilygintas detaliojo teritorijų planavimo dokumentui
22	Žemės sklypo planas prilygintas detaliojo teritorijų planavimo dokumentui Debesų g. 41, Klaipėdos kat. Nr. 21010039-180
23	Žemės sklypo planas adresu Tauro 10-oji g. 8, Klaipėdos, prilygintas detaliojo teritorijų planavimo dokumentui
24	Žemės sklypo planas prilygintas detaliojo teritorijų planavimo dokumentui Tauro 14-oji g. 28, Klaipėdos kat. Nr. 21010042-40
25	Žemės sklypo Klaipėdos g. 3 ir jo grįžtinių detalus planas
26	Žemės sklypo buv. Tauraukui k. (kad. Nr. 21010039-379), Klaipėdos m. detalus planas



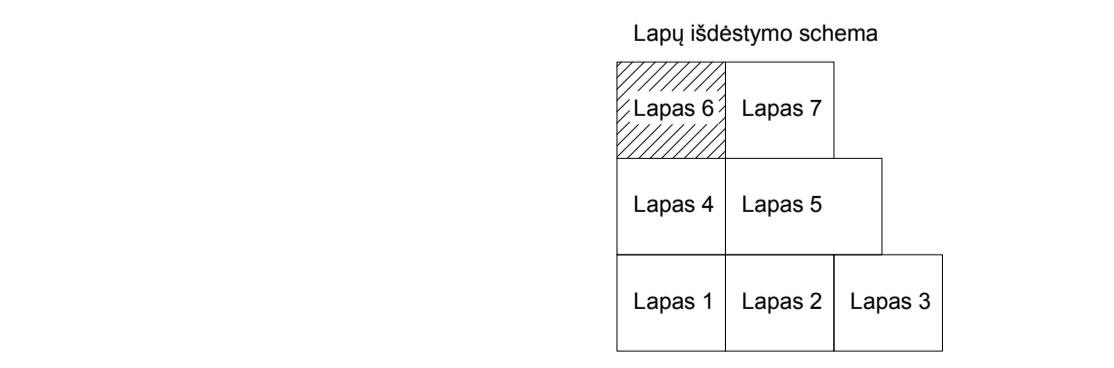
Aleksiada Nr. 0428	Urbanistika		KLAIPĖDOS Miesto RYTINĖS DALIES A TERITORIJOS SUSISIEKIMO INFRASTRUKTŪROS VYSTYMO SPECIALIUSIS PLANAS	
A.1612	Vyr. arch.	A. Kadžionė	2015.01	Laida
A.1735	PV	A. Raškute S.	2015.01	
26560	POV	M. Noreika	2015.01	
26389	POV	V. Maceckas	2015.01	
Etapas		UŽSAKOVAS: KLAIPĖDOS Miesto SAVIVALDYBĖS ADMINISTRACIJA		U-1173
SP				Lapų
				Lapų
				5
				7



SUTARTINIAI ŽYMĖJIMAI	
	Planuojamos teritorijos riba
	Klaipėdos miesto riba
	Detaliu planu suplanuota teritorija ir detaliu plano eksplikacijos Nr.
	Detaliu planu suplanuota teritorija, papildoma specialiojo plano sprendiniais
	Pastatas
	Visuomenės poreikiams rezervuojamos teritorijos
	Kultūros paveldo objektų teritorijos
	Kultūros paveldo objektų teritorijų apsaugos zona
	Paviršinių vandens telkinių apsaugos juosta ir zona
	Kadastrinio sklypo riba
	Važiuojamosios dalies riba
	Šaligatvio, pėsčiųjų - dviračių tako riba
	Esama autobusų stotelė
	Planuojama autobusų stotelė
	Gatvės pjūvio žymėjimas ir jo numeris (pajūvius žiūrėti lape Nr.8)
	Gatvės raudonoji linija
	Valstybinės reikšmės miškai
	Miškai
	Planuojamas vandentiekio tinklas
	Planuojamas buitinių nuotekų tinklas
	Planuojama ryšių kanalizacija
	Naikinamas esamas ryšių vamzdis
	Naikinamas esamas ryšių kabelis
	Planuojama 0,4 kV elektros kabelio trasa
	Planuojama elektros apšvietimo kabelio trasa
	Planuojama 10 kV elektros kabelio trasa
	Naikinama apšvietimo orinė linija
	Naikinama 10kV orinė elektros linija
	Naikinamas esamas 10 kV kabelis
	Naikinamas esamas 0,4 kV kabelis
	Planuojamas vidutinio slėgio dujotiekio tinklas
	Naikinamas dujotiekis
	Planuojamas lietaus nuotekų tinklas
	Planuojamas slėginis buitinių nuotekų tinklas

PASTABOS:
 - Detaliosis planas suplanuotose teritorijose inžineriniai tinklai vystomi pagal detaliųjų planų sprendinius.
 - Specialiuoju planu planuojami inžineriniai tinklai tikslinami žemesnio lygmens teritorijų planavimo dokumentuose, techniniuose projektuose.

DETALIŲ PLANŲ EKSPLIKACIJA	
Eksplikacijos Nr.	Pavadinimas
1	Žemės sklypo Nr. 237-1 ir 268-3 buvusiam Tauraiškio kaime detalusis planas
2	Žemės sklypo Nr. 268-4 buvusiam Tauraiškio k. detalusis planas
3	Žemės sklypo Nr. 58 (unikalus numeris 4400-0148-2051) buvusiam Tauraiškio kaime detalusis planas
4	Teritorijos Tauraiškyje tarp Akmenų g. - Tauraiškio g. būsimo įėjimo ir sodrinė bendrijos "Taurus", detalusis planas
5	Tauraiškio gyvenvietės centrinės dalies detalusis planas
6	Žemės sklypo Nr. 30-1 ir Nr. 30-2 Tauraiškioje, Klaipėda, detalusis planas
7	Žemės sklypo buvusiam Tauraiškio kaime (unikalus Nr. 2101-0039-0195 ir Nr. 2101-0039-0025), Klaipėdoje, detalusis planas
8	Žemės sklypo buv. Tauraiškio k., Klaipėdos mieste detalusis planas
9	Žemės sklypo Dvaro g. Nr. 7 detalusis planas
10	Žemės sklypo Dvaro g. 3, Klaipėdoje detalusis planas
11	Žemės sklypo Smėlio g. (kadastr. Nr. 2101/0039/380) detalusis planas
12	Žemės sklypo Debesų g. 15 detalusis planas
13	Žemės sklypo Debesų g. 23, Klaipėdoje, detalusis planas
14	Žemės sklypo Klaipėdos m. sav. Klaipėdos m., Smėlio g. 13 (kadastrinis Nr. 2101/0039/171) detalusis planas
15	Detalusis planas, Klaipėdos m. sav., Klaipėdos m., Smėlio g. 3, kad. Nr. 2101/0039/169, 0.1434 ha
16	Žemės sklypo Vėjo g. 50/ Smėlio g. 46 Klaipėdoje (kadastr. Nr. 2101/0039/241 Klaipėdos k. v.) detalusis planas
17	Žemės sklypo Akmenų g. 3 bei jo gretimųjų Klaipėdos mieste detalusis planas
18	Žemės sklypo Pagėgių g. 9, Klaipėdos mieste detalusis planas
19	Žemės sklypo formavimo ir pertvarkymo projektas
20	Žemės sklypo planas, adresu Klaipėdos g. 3A, Klaipėdos mieste, priyginamas detaliu teritorijų planavimo dokumentu
21	Žemės sklypo planas, adresu Akmenų g. 8 Klaipėdos mieste, priyginamas detaliu teritorijų planavimo dokumentu
22	Žemės sklypo planas, adresu Tauraiškio g. 8 Klaipėdoje, priyginamas detaliu teritorijų planavimo dokumentu
23	Žemės sklypo planas, adresu Tauraiškio g. 8, Klaipėdoje, priyginamas detaliu teritorijų planavimo dokumentu
24	Žemės sklypo planas, priyginamas detaliu teritorijų planavimo dokumentu: Tauraiškio g. 28, Klaipėdoje, kad. Nr. 2101/0042/40
25	Žemės sklypo Klaipėdos g. 3 ir jo gretimųjų detalusis planas
26	Žemės sklypo buv. Tauraiškio k. (kad. Nr. 2101/0039/379), Klaipėdos m., detalusis planas



PRITARTA
 TEO LT, AB
 2014.02.26 d.
 2014.02.26 d.

PRITARTA
 UAB "GATVIŲ APSVIETIMAS"
 2014.02.26 d.

PRITARTA
 UAB "SIEPTOMAS ALMONAS"
 2014.02.26 d.

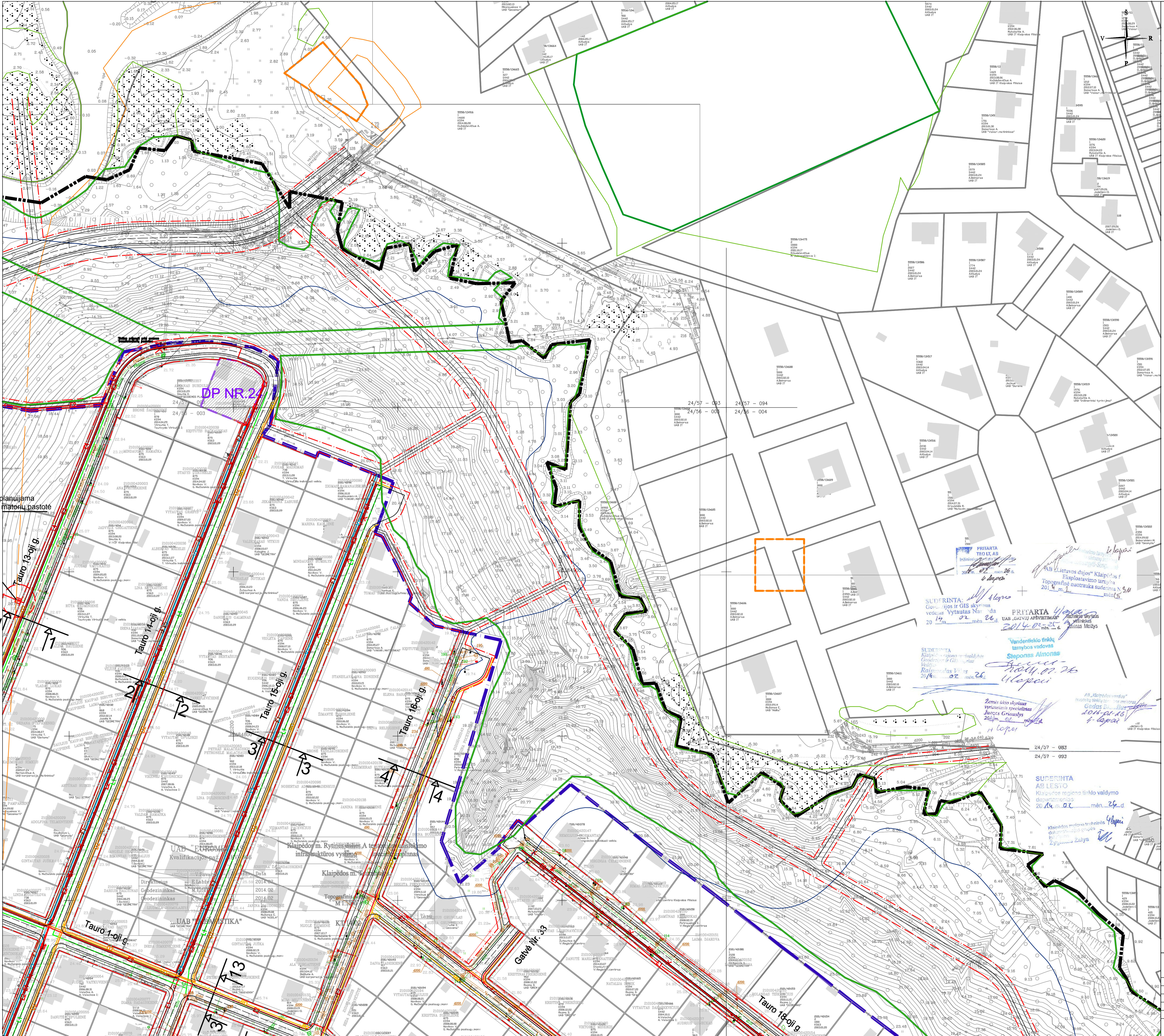
PRITARTA
 AB "LESTO"
 2014.02.26 d.

24/57 - 083
 24/57 - 093

SUDERINTA
 AB "LESTO"
 Klaipėdos regiono turtinio valdymo departamentas
 2014.02.26 d.

Klaipėdos miesto techninės žemėtvarkos skyriaus ved. Jūratė Žilinskaitė

Anekdoto Nr. 6428	Urbanistika URBANISTIKOS AKCIJA	KLAIPĖDOS MIESTO RYTINĖS DALIES A TERITORIJOS SUSISIEKIMO INFRASTRUKTŪROS TINKLŲ SPECIALUSIS PLANAS	
A 1612	Vyr. arch. A. Kazėnė	2015.01	Laida
A 1735	PV A. Raikute S.	2015.01	
26560	PDV M. Noreika	2015.01	
25389	PDV V. Maleckas	2015.01	
Etapas: UŽSAKOVAS: KLAIPĖDOS MIESTO SAVIVALDYBĖS ADMINISTRACIJA		U-1173	Lapas 6 7



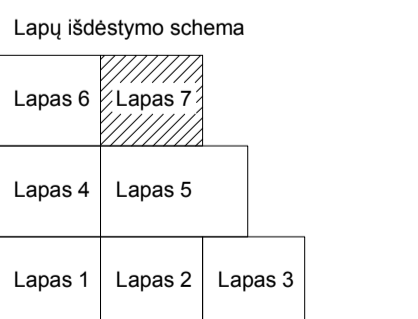
SUTARTINIAI ŽYMĖJIMAI

	Planuojamos teritorijos riba
	Klaipėdos miesto riba
	Detaliųjų planų suplanuota teritorija ir detalių plano eksplikacijos Nr.
	Detaliųjų planų suplanuota teritorija, papildoma specialiojo plano sprendiniais
	Pastatas
	Visuomenės poreikiams rezervuojamos teritorijos
	Kultūros paveldo objektų teritorijos
	Kultūros paveldo objektų teritorijų apsaugos zona
	Paviršinių vandens telkinių apsaugos juosta ir zona
	Kadastrinio sklypo riba
	Važiuojamosios dalies riba
	Šaligatvio, pėsčiųjų - dviračių tako riba
	Esama autobusų stotelė
	Planuojama autobusų stotelė
	Gatvės pėvio žymėjimas ir jo numeris (pėjus žiūrėti lape Nr. 8)
	Gatvės raudonoji linija
	Valstybinės reikšmės miškai
	Miškai
	Planuojamas vandentiekio tinklas
	Planuojamas buitinių nuotekų tinklas
	Planuojama ryšių kanalizacija
	Naikinas esamas ryšių vamzdis
	Naikinas esamas ryšių kabelis
	E1 Planuojama 0,4 kV elektros kabelio trasa
	E2 Planuojama elektros apšvietimo kabelio trasa
	E4 Planuojama 10 kV elektros kabelio trasa
	Naikinama apšvietimo orinė linija
	Naikinama 10kV orinė elektros linija
	Naikinas esamas 10 kV kabelis
	Naikinas esamas 0,4 kV kabelis
	Planuojamas vidutinio slėgio dujotiekio tinklas
	Naikinas dujotiekis
	Planuojamas lietaus nuotekų tinklas
	FS1 Planuojamas slėginis buitinių nuotekų tinklas

PASTABOS:
 - Detalesis planas suplanuotose teritorijose inžineriniai tinklai vystomi pagal detaliųjų planų sprendinius.
 - Specialiuoju planu planuojami inžineriniai tinklai tikimaini žemesnio lygmens teritorijų planavimo dokumentuose, techniniuose projektuose.

DETALIŲ PLANŲ EKSPLIKACIJA

Eksplikacijos Nr.	Pavadinimas
1	Zemės sklypų Nr. 237-1 ir 268-3 buvusiame Tauralauko kaime detalusis planas
2	Zemės sklypo Nr. 268-4 buvusiame Tauralauko k. detalusis planas
3	Zemės sklypo Nr. 58 (unikalus numeris 4400-0148-2051) buvusiame Tauralauko kaime detalusis planas
4	Teritorijos Tauralaukyje, tarp Akmenų g., Tauralauko g. būsimo šėšinio ir sodininkų bendrijos "Taurus", detalusis planas
5	Tauralauko gyvenvietės centrinės dalies detalusis planas
6	Zemės sklypų Nr. 30-1 ir Nr. 30-2 Tauralaukyje, Klaipėda, detalusis planas
7	Zemės sklypų buvusiame Tauralauko kaime (unikalus Nr. 2101-0039-0195 ir Nr. 2101-0039-0026), Klaipėdoje, detalusis planas
8	Zemės sklypų buv. Tauralauko k., Klaipėdos mieste detalusis planas
9	Zemės sklypo Dvaro g. Nr. 7 detalusis planas
10	Zemės sklypo Dvaro g. 3, Klaipėdoje detalusis planas
11	Zemės sklypo Smėlio g. (kadastr. Nr. 2101/0039-380) detalusis planas
12	Zemės sklypo Debesų g. 15 detalusis planas
13	Zemės sklypo Debesų g. 23, Klaipėdoje, detalusis planas
14	Zemės sklypo Klaipėdos m. sav., Klaipėdos m., Smėlio g. 13 (kadastrinis Nr. 2101/0039-171) detalusis planas
15	Detalusis planas, Klaipėdos m. sav., Klaipėdos m., Smėlio g. 3, kad. Nr. 2101/0039-169, g. 1494 na
16	Zemės sklypo Vėjo g. 50/ Smėlio g. 46 Klaipėdoje (kadastr. Nr. 2101/0039-241 Klaipėdos k. v.) detalusis planas
17	Zemės sklypo Akmenų g. 3 bei jo gretimųjų Klaipėdos mieste detalusis planas
18	Zemės sklypo Pajūrio g. 9, Klaipėdos mieste detalusis planas
19	Zemės sklypo formavimo ir pertvarkymo projektas
20	Zemės sklypo planas, adresu Klaipėdos g. 3A, Klaipėdos mieste, priyginamas detaliojo teritorijų planavimo dokumentui
21	Zemės sklypo planas, adresu Akmenų g. 8 Klaipėdos mieste, priyginamas detaliojo teritorijų planavimo dokumentui
22	Zemės sklypo planas, priyginamas detaliojo teritorijų planavimo dokumentui, Debesų g. 41, Klaipėda, Kad. Nr. 2101/0039-180
23	Zemės sklypo planas adresu Taurų 10-oji g. 8, Klaipėdoje, priyginamas detaliojo teritorijų planavimo dokumentui
24	Zemės sklypo planas priyginamas detaliojo teritorijų planavimo dokumentui, Taurų 14-oji g. 28, Klaipėda, kad. Nr. 2101/0042-40
25	Zemės sklypo Klaipėdos g. 3 ir jo gretimųjų detalusis planas
26	Zemės sklypo buv. Tauralauko k. (kad. Nr. 2101/0039-379), Klaipėdos m., detalusis planas



A 1612 A 1735 26560 25389	Vyr. arch.	A. Kazėnė	2015.01	KLAIPĖDOS MIESTO RYTINĖS DALIES A TERITORIJOS SUSISIEKIMO INFRASTRUKTŪROS VYSTYMO SPECIALUSIS PLANAS	Laida
	PV	A. Raskutė S.	2015.01		
	PDV	M. Noreika	2015.01		
	PDV	V. Maleckas	2015.01		
Etapas			UŽSAKOVAS:	U-1173	Lapas 7
SP			KLAIPĖDOS MIESTO SAVIVALDYBĖS ADMINISTRACIJA		