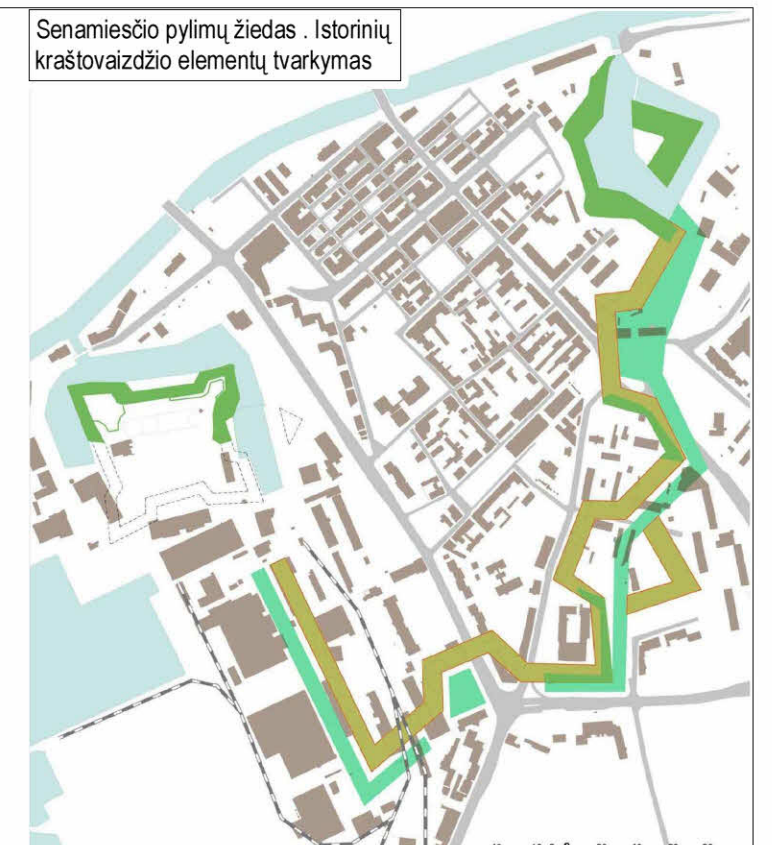
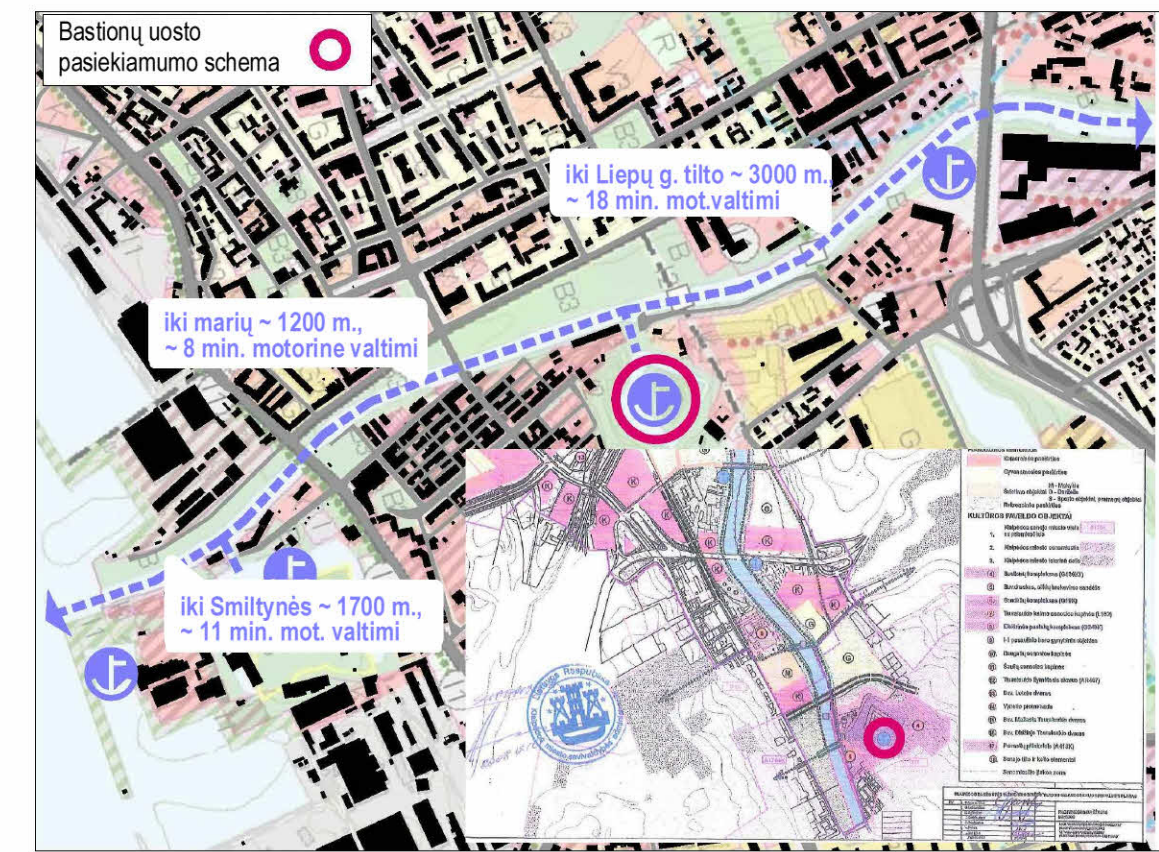


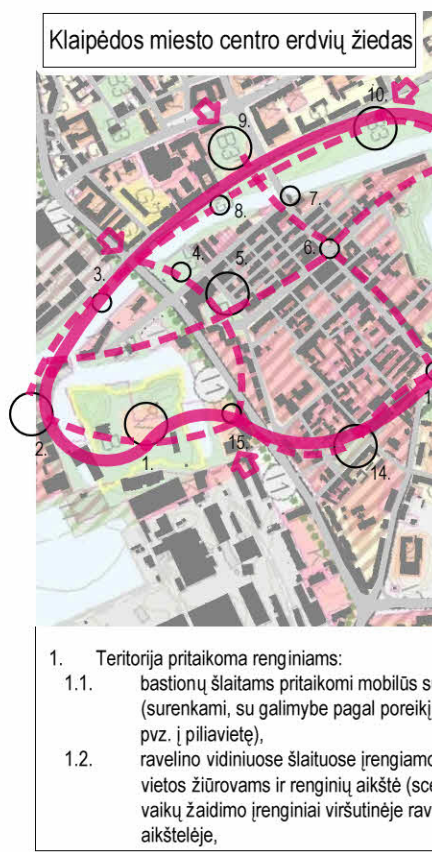
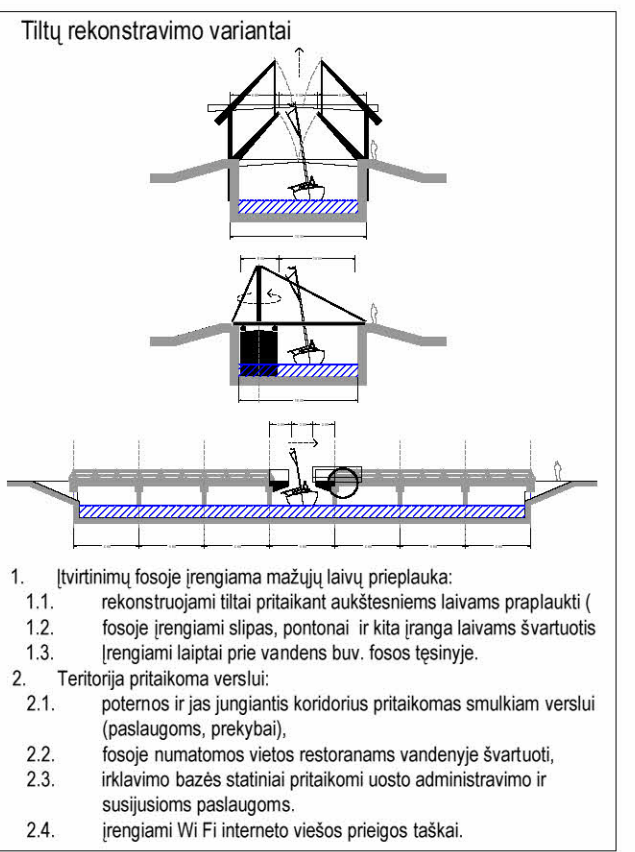
ištrauka iš leidinio "Klaipėdos architektūra. 2014"




ištrauka iš Klaipėdos miesto kraštovaizdžio tvarkymo specialiojo plano



ištrauka iš Klaipėdos miesto bendrojo plano



- ### Klaipėdos miesto centro erdvių žiedo pritaikymas lankymui masinių renginių metu (ilgis ~ 700 m., apeinamas per 10 min.)
- Pilvietė,
 - Kruizinių laivų terminalas ir krantinė,
 - Šiaurės rago krantinė,
 - Karlskronos aikštė,
 - Teatro aikštė,
 - Turgaus ir Tiltų gatvės,
 - "Meridiano" skveras,
 - Biržos krantinė,
 - Atgimimo aikštė,
 - Danės g. skveras ir krantinė,
 - Jono kalnelis,
 - Kultūros fabriko pieva,
 - Kulių vartų aikštė,
 - Senojo turgausaikštė,
 - Pilvietės ravelino aikštė.
- Pagrindiniai lankytojų atvykimo / išvykimo mazgai



Tvarkomos teritorijos pjūvis

1500 m

pėsčiųjų ir dviračių takų žiedas



70–150 vietų

mažųjų laivų uostas su galimybe išsiplėsti dvigubai rytiniame krante



200 vietų

plaukiojančiuose restoranuose



1400 vnt.

mobilių segmentinių sėdėjimo vietų ant bastionų šlaitų



400 m²

smulkiam verslui restauruotoje poternoje



4700 m²

vaikų žaidimų aikštelių įrengimui



4000 m²

iškilmingų renginių scenoms




950–1600 m

apšvietimu išryškinto bastionų kontūro



Jono kalnelio ir prieigų sutvarkymas. Teritorijos panaudojimo schema



Jono kalnelio ir prieigų sutvarkymas. Teritorijos sutvarkymo pasiūlymų brėžinys



Viršutinės terasos takų sutvarkymas, suoliukų su apšvietimu įrengimas

Naujas pandusas

Gelderno bastionas

Apatinės terasos takų ir apšvietimo sutvarkymas

Medžių alėjos suformavimas

Mobilių suvnyjiamų segmentinių suolų įrengimas

Poternos pritaikymas smulkiajam verslui

Vaikų žaidimų šlaito įrengimas

Fosos vietos ženklavimas mieste

Interneto prieigos taškai

Siūloma vieta Bastionų Uosto administracinei ir susijusioms paslaugoms

Naujas pandusas

Gelderno bastionas

Galima slipo vieta

Senasis ravelinas

Vaikų sala

Šokančio fontano įrengimas

Vietos plaukiojantiems restoranams

Galima slipo vieta

Aktyvaus poilsio zona

Restauruojamas saugymo bokštelis

Ramaus poilsio zona

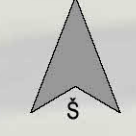
Purmarko bastionas

Paženklinama XVIII-XIX a. reformatų kapinių vieta

Aktyvaus poilsio zona

Nauji laiptai-terasos

Naujas pandusas



Mažųjų laivų uosto įrengimas

Atidaromų tiltelių įrengimas




Amfiteatro įrengimas

"Žydinčios pievos" sukūrimas

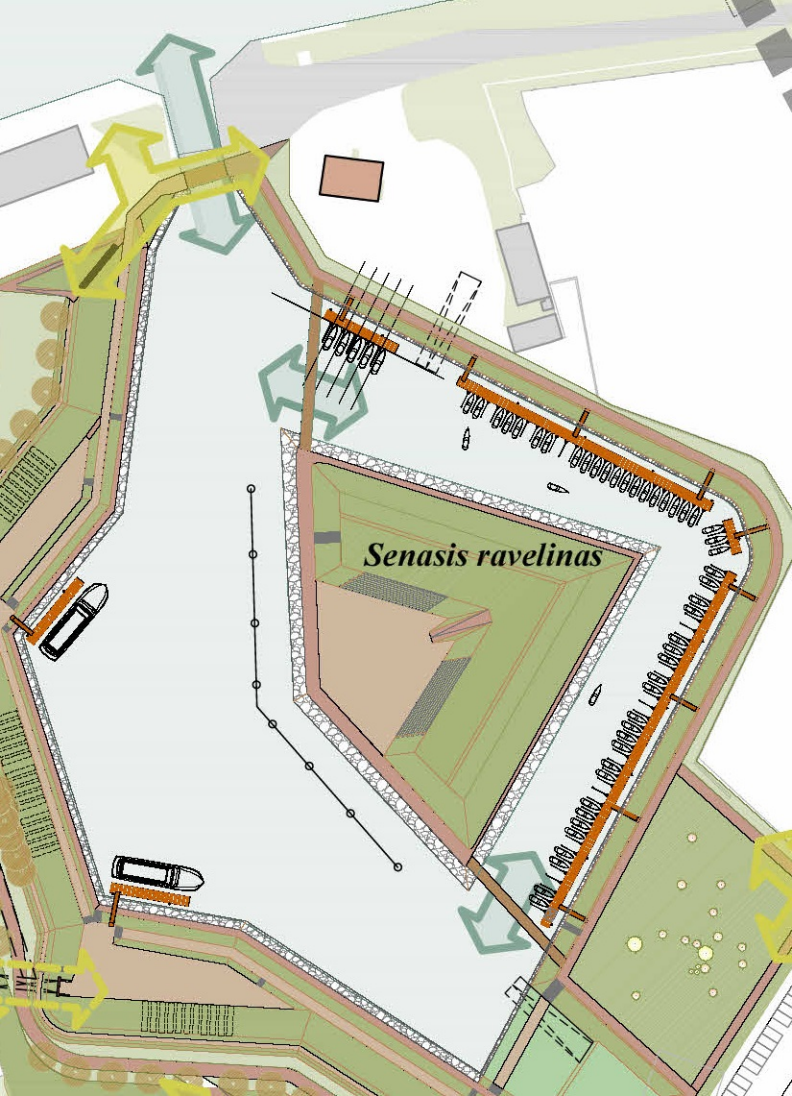
"Sausos" fosos įrengimas

Laiptų-terasų įrengimas

Viešų interneto prieigos taškų įrengimas

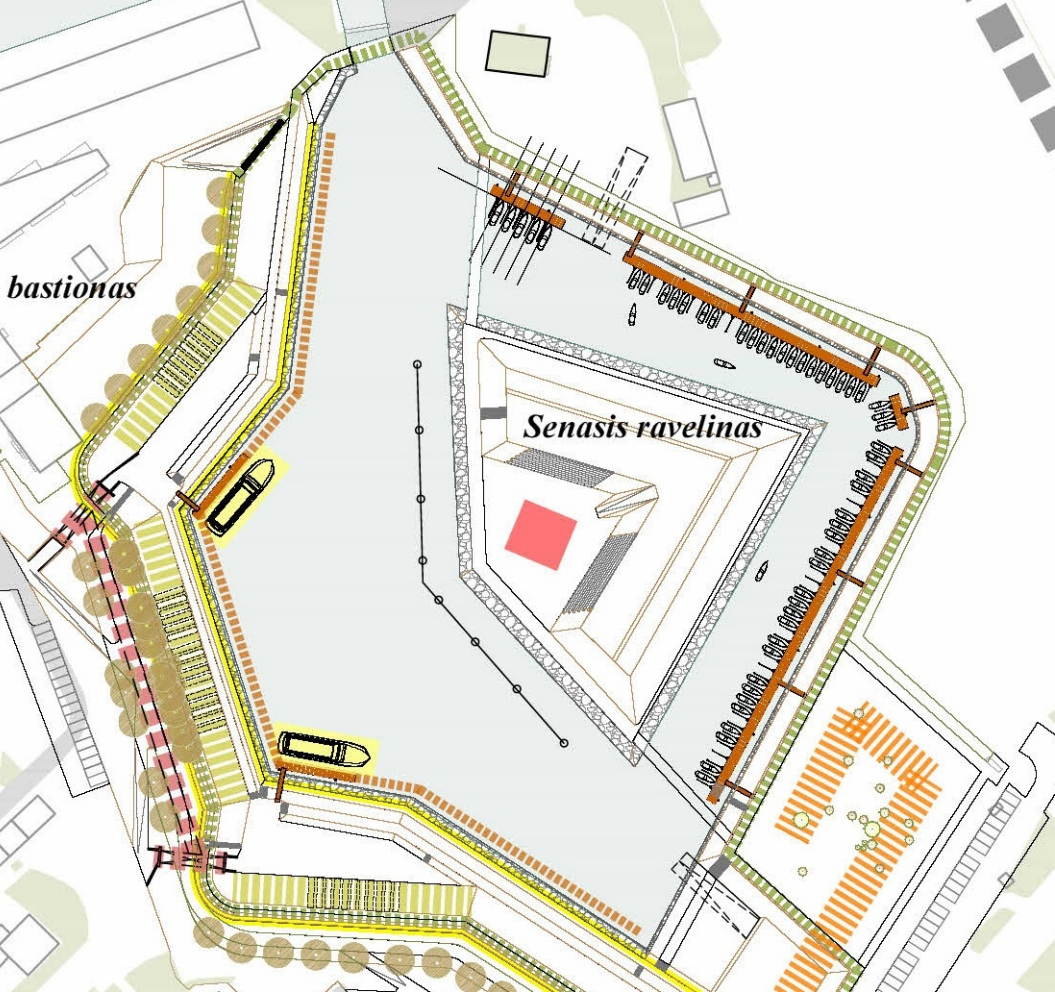


20 8 4 0 10 20 30 40 METRAI



bastionas

Senasis ravelinas



*Siūloma vieta Bastionų Uosto
administracinei ir susijusioms
paslaugoms*



*Galima slipo
vieta*

Mažųjų laivų uosto įrengimas

Atidaromų tiltelių įrengimas

Amfiteatro įrengimas



Geldarno bastionas



Viršutinės terasos takų sutvarkymas,
suoliukų su apšvietimu įrengimas

*Interneto prieigos
taškai*

Naujas pandusus

Gelderno bastionas

Apatinės terasos takų ir
apšvietimo sutvarkymas



Apatinės terasos takų ir apšvietimo sutvarkymas

Medžių alėjos suformavimas

Mobilių suvyniojamų segmentinių suolų įrengimas

Naujas pandusas

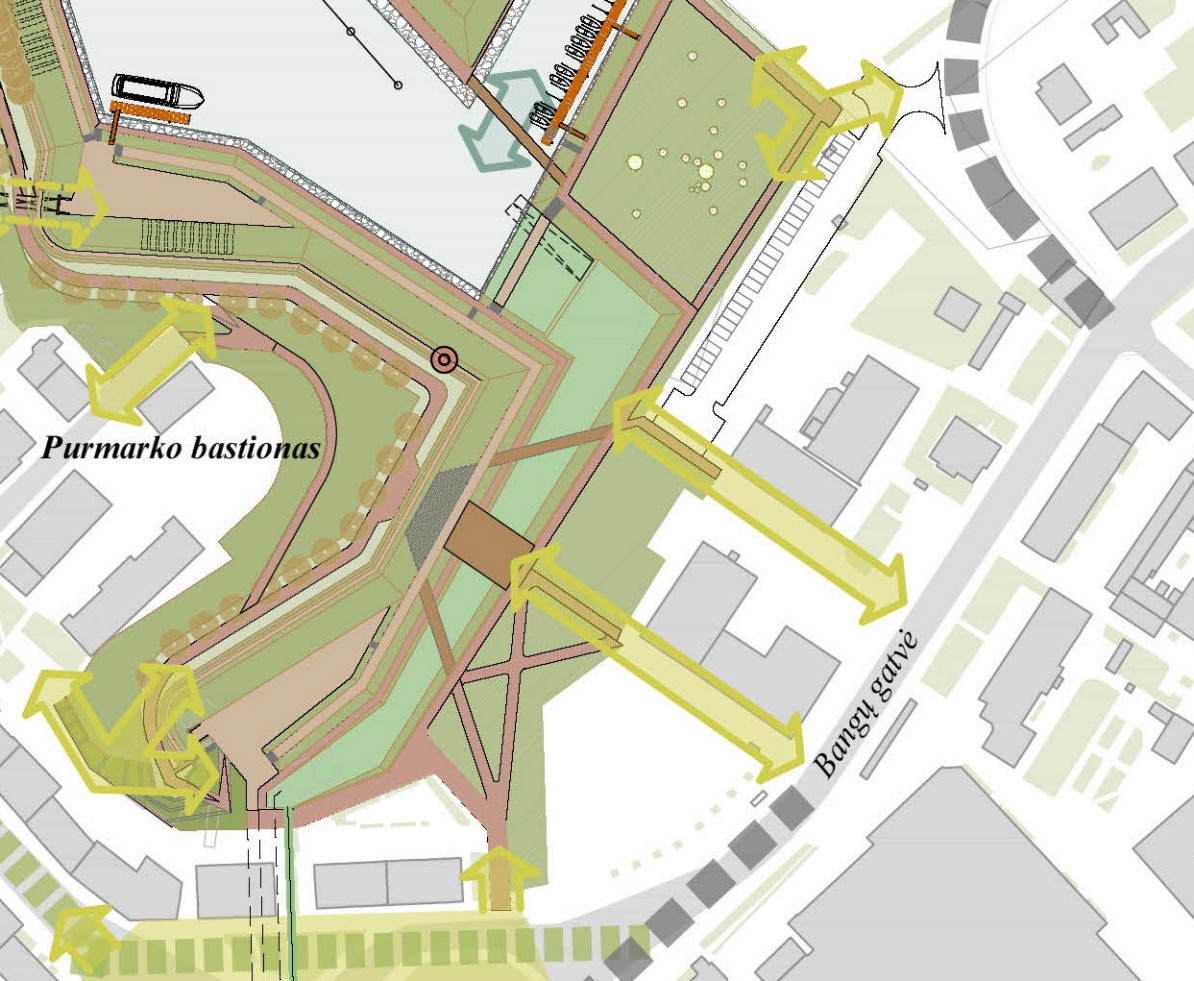
Poternos pritaikymas smulkiąjam verslui



Šokančio fontano įrengimas

Vietos plaukiojantiems restoranams

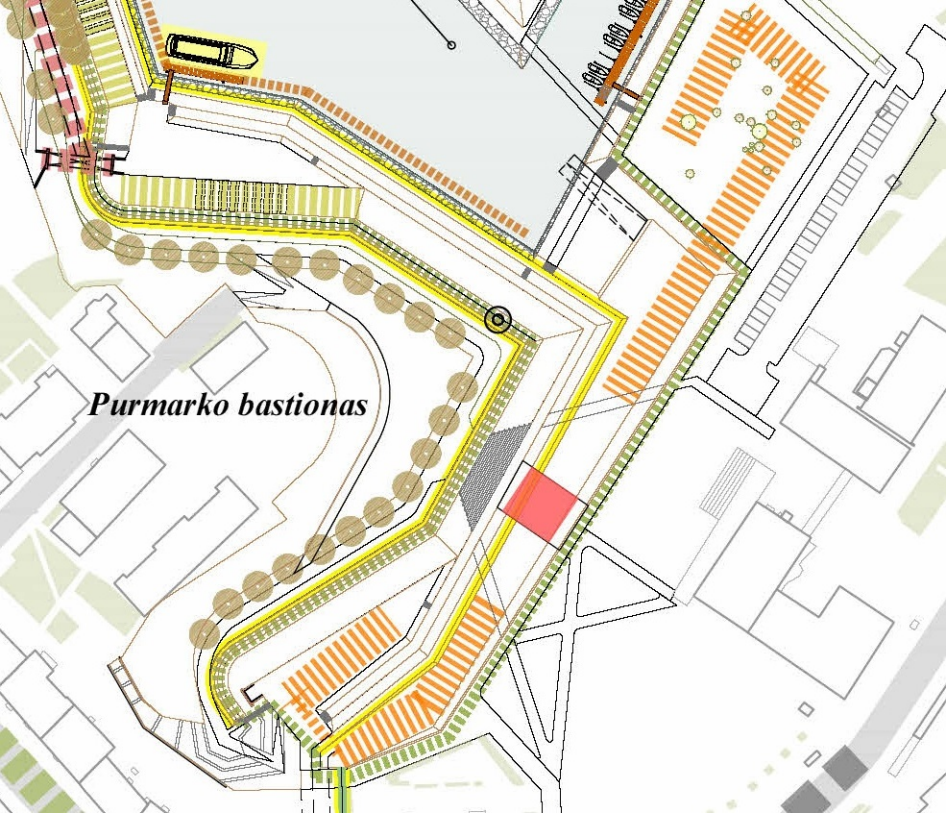
Resto



Purmarko bastionas

Bangu gate

Purmarko bastionas



Restauruojamas
šaudymo bokštelis

Naujas pandusas

Ramaus poilsio
zona

Purmarko bastionas

Aktyvaus poilsio
zona

laiptai-terosas



Purmarko bastionas

zona



Aktyvaus poilsio zona



-terosas

Naujas pandusus

Laiptų-terasu įrengimas

Kultūros fabrikas

Viešų interneto prieigos taškų įrengimas

20 8 4 0 10 20 30 40

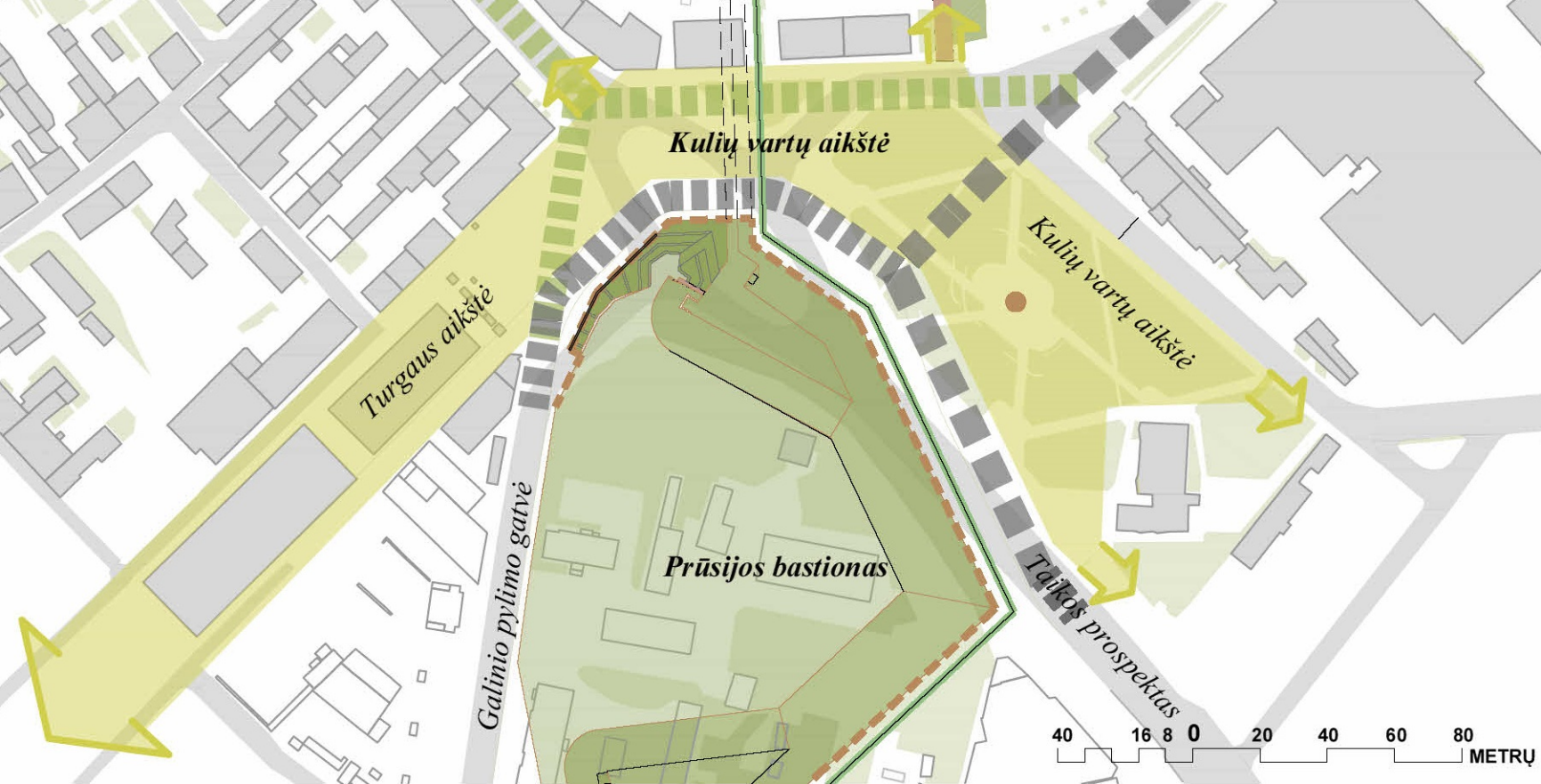


vieta

Aktyvaus poilsio
zona

"Žydinčios pievos"
sukūrimas

"Sausos" fosos įrengimas



Kulių vartų aikštė

Turgaus aikštė

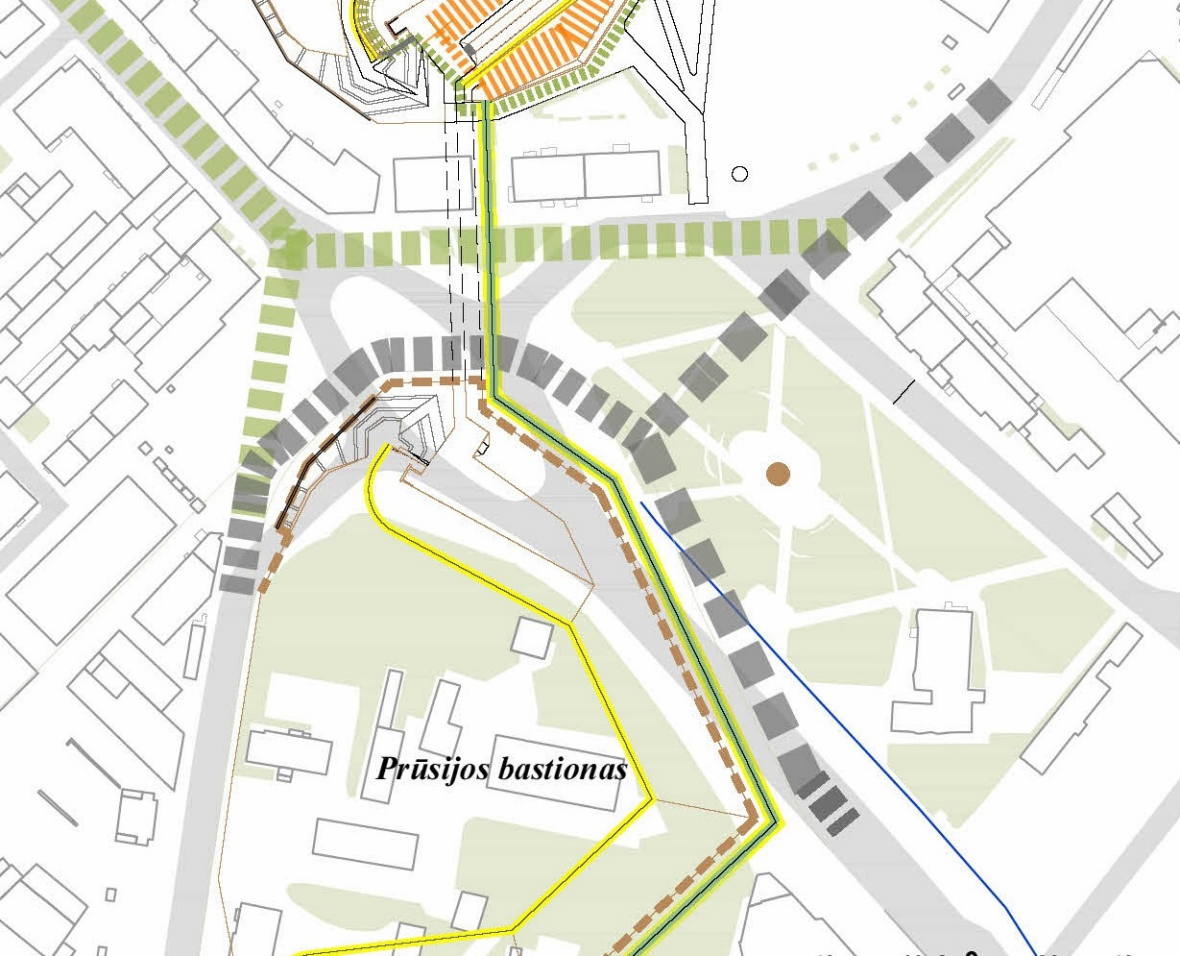
Kulių vartų aikštė

Prūsijos bastionas

Galinio pylimo gatvė

Tūkio prospektas





Prūsijos bastionas