

**Žemės sklypo Paryžiaus Komunos g. 24A, Klaipėdoje, detaliojo plano, patvirtinto  
Klaipėdos miesto savivaldybės tarybos 1999 m. sausio 28 d. sprendimu Nr. 13,  
koregavimas Nr. K-VT-00-15-36**


**Situacijos schema, lapų išdėstymas**























## Sutartiniai ženklai

-  Galiojimo riba
-  Statybos riba
-  Statybos linija
-  Servitutas
-  Statybos zona
-  Suformuoti žemės sklypai

### Reglamentinė zona

-  Kitos reikšmės

### Teritorijos naudojimo tipas

-  Miškai ir miškingos teritorijos
-  Neužstatoma žemės ūkio teritorija
-  Užstatoma žemės ūkio teritorija
-  Rekreatinio naudojimo žemės ūkio teritorija
-  Sodininkų bendrijų teritorija
-  Gyvenamoji teritorija vienbučių ir dvibučių namų statybai
-  Gyvenamoji teritorija
-  Mišri gyvenamoji teritorija
-  Mišri centro teritorija
-  Socialinės infrastruktūros teritorija
-  Specializuotų kompleksų teritorija
-  Paslaugų teritorija
-  Pramonės ir sandėliavimo teritorija
-  Inžinerinė infrastruktūros teritorija
-  Inžinerinės infrastruktūros koridorius
-  Bendro naudojimo erdvių, želdynų teritorija
-  Vandenys
-  Aikštė
-  Vandenvietė
-  Naudingųjų iškasenų teritorija

### Žemėlapyje naudojamų duomenų autorių teisės



GDR10LT - Lietuvos Respublikos teritorijos M 1:10 000 georeferencinių erdvių duomenų rinkinys © Nacionalinė žemės tarnyba prie Žemės ūkio ministerijos

ORT10LT - Lietuvos Respublikos teritorijos M 1:10 000 skaitmeninis rastrinis

