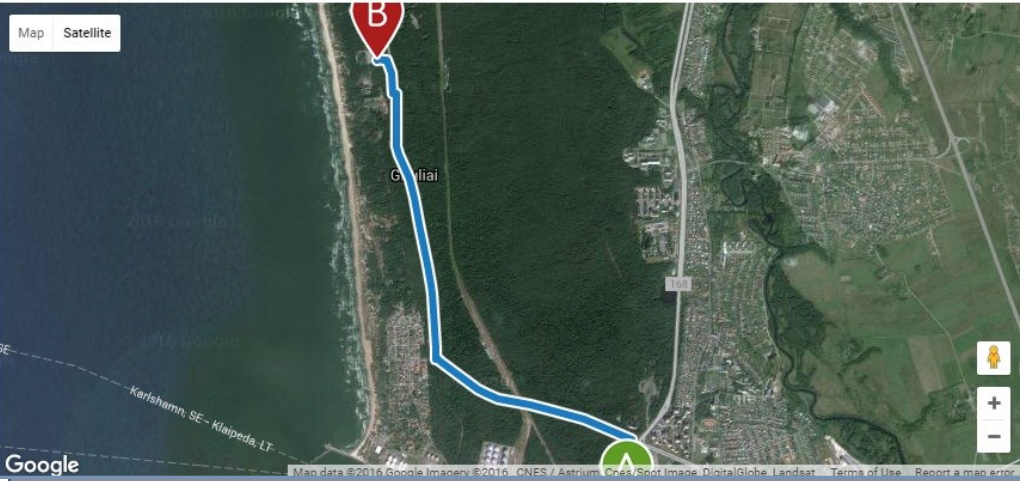


**A** 5.53 Km, distance **TRASA Nr.: 1**

Nuo sankryžos prie Klaipėdos universiteto miestelio iki Neigaliųjų aikštelės (II Melnragė)

0 Km/h, max speed

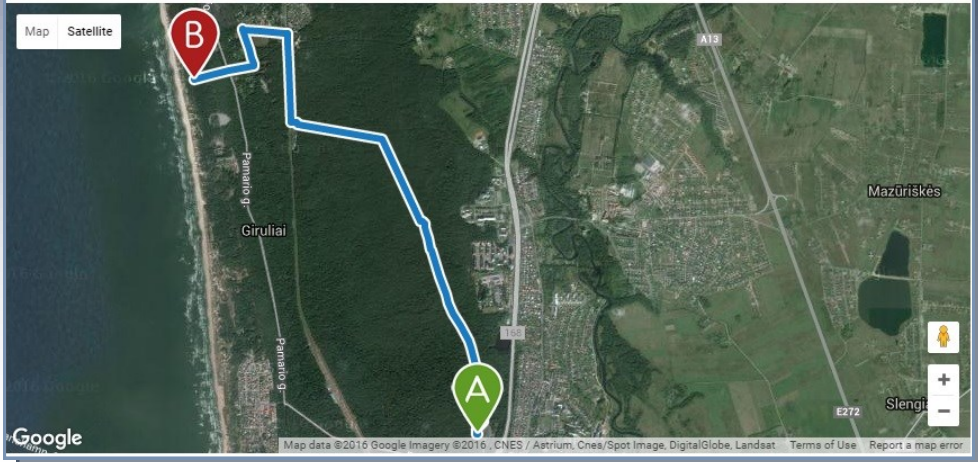


**TRASA Nr.: 2**

**A** 6.2 Km, distance

Nuo Vasaros estrados iki Neigaliųjų aikštelės pro Girulių traukinių stotį (II Melnragė)

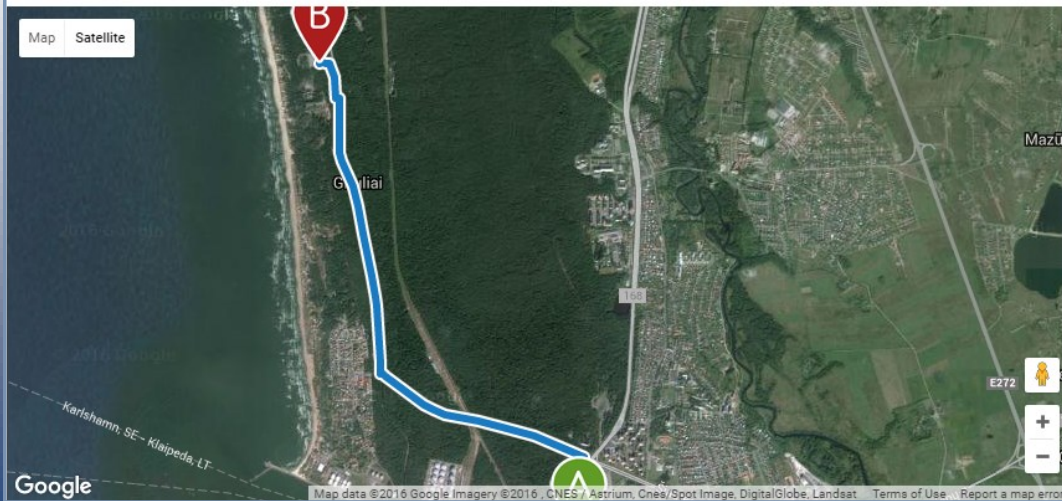
0 Km/h, max speed



**A** 5.53 Km, distance **TRASA Nr.:3**

Nuo Vasaros estrados iki Girulių traukinių stoties

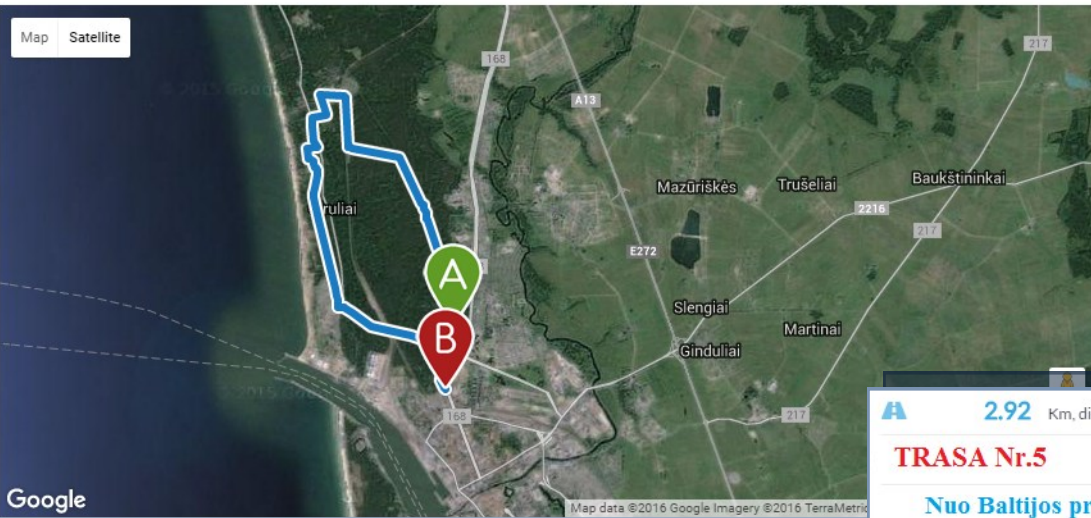
0 Km/h, max speed



**A** 12.09 Km, distance **TRASA Nr.:4**

Nuo Vasaros estrados iki Klaipėdos Universiteto miestelio pro Girulių traukinių stotį, I Melnrage, P.Lideikio g. ir "Kar Kar" parką

 0 Km/h, max speed

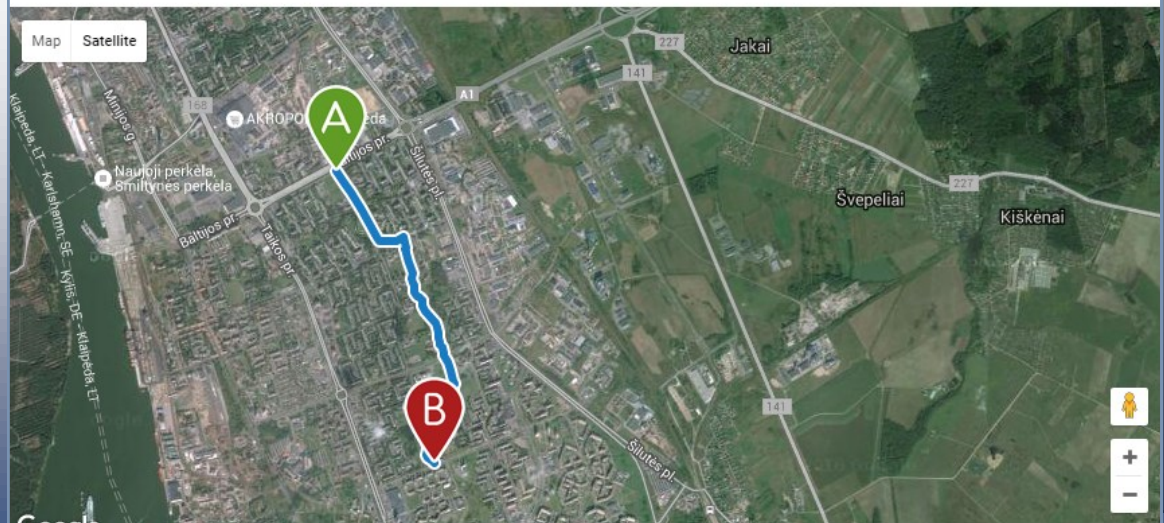


Google

**A** 2.92 Km, distance

**TRASA Nr.5**

Nuo Baltijos pr. iki Smiltelės g. dviračių taku kertant Debreceno g. ir Statybininkų pr.



Google