



KLAIPĖDOS MIESTO SAVIVALDYBĖS ADMINISTRACIJOS DIREKTORIUS

ĮSAKYMAS DĖL PRITARIMO VIETOVĖS LYGMENS TERITORIJŲ PLANAVIMO DOKUMENTO RENGIMO INICIATYVAI

2016 m. vasario 8 d. Nr. AD1-381
Klaipėda

Vadovaudamasis Lietuvos Respublikos vietos savivaldos įstatymo 18 straipsnio 1 dalimi, 29 straipsnio 8 dalies 2 punktu, Lietuvos Respublikos teritorijų planavimo įstatymo 6 straipsnio 3 dalimi ir 31 straipsnio 4 dalimi, Pasiūlymų teikimo dėl teritorijų planavimo proceso inicijavimo tvarkos aprašu, patvirtintu Lietuvos Respublikos Vyriausybės 2013 m. gruodžio 18 d. nutarimu Nr. 1265, ir atsižvelgdamas į UAB „Litectus III“ 2016 m. sausio 20 d. ir 2016 m. vasario 4 d. pasiūlymus dėl detaliojo teritorijų planavimo proceso inicijavimo bei VĮ Klaipėdos valstybinio jūrų uosto direkcijos 2016 m. vasario 3 d. pasiūlymą Nr. UD-9.1.6.-427 išplėsti planuojamos teritorijos ribas:

1. N u s p r e n d ž i u pritarti UAB „Litectus III“ iniciatyvai pradėti rengti vietovės lygmens teritorijų planavimo dokumentą – teritorijos tarp Danės upės, Naujosios Uosto g., Naujojo Sodo gatvės tęsinio ir Kuršių marių detalųjį planą (priedas – siūlomos planuoti teritorijos schema).

2. P r i p a ž i s t u netekusiu galios Klaipėdos miesto savivaldybės administracijos direktoriaus 2016 m. sausio 27 d. įsakymą Nr. AD1-245 „Dėl pritarimo vietovės lygmens teritorijų planavimo dokumento rengimo iniciatyvai“.


3. N u s t a t a u, kad 1 punkte nurodyto vietovės lygmens teritorijų planavimo dokumento rengimo darbus finansuoja ir viešumo procedūras užtikrina jo rengimo iniciatorė UAB „Litectus III“.

4. Į p a r e i g o j u Urbanistikos skyrių parengti įsakymo projektą dėl planavimo tikslų ir paskelbti savivaldybės interneto svetainėje kartu su šiuo įsakymu informaciją, iki kada ir koku adresu galima susipažinti su planavimo tikslų dokumentais ir teikti pasiūlymus dėl planavimo tikslų.

Šis įsakymas gali būti skundžiamas Klaipėdos miesto savivaldybės visuomeninei administracinių ginčų komisijai arba Klaipėdos apygardos administraciniam teismui per vieną mėnesį nuo šio įsakymo paskelbimo arba įteikimo suinteresuotai šaliai dienos.

Savivaldybės administracijos direktorius

Saulius Budinas



Parengė
Urbanistikos skyriaus vyriausioji specialistė

Birutė Lenkauskaitė, tel. 39 61 63
2016-02-05

Siūlomos planuoti teritorijos schema. M 1:2000

Klaipėdos miesto savivaldybės administracijos
direktoriaus *2016 m. gegužės 14 d.*
įsakymo Nr. *AD-1-3881*
priedas



žemės sklypas
(Un. Nr. 2101-0010-0001)

TERITORIJOS PLOTAS ~ 15,60 ha

žemės sklypas
(Un. Nr. 4400-1634-8686)

Naurojo Uosto g.

Danės gr.

Danė



Planuojamos teritorijos riba (plotas ~ 15,60 ha)

Esamų žemės sklypų ribos





KLAIPĖDOS MIESTO SAVIVALDYBĖS ADMINISTRACIJOS DIREKTORIUS

ĮSAKYMAS DĖL KLAIPĖDOS MIESTO SAVIVALDYBĖS ADMINISTRACIJOS DIREKTORIAUS 2016 M. VASARIO 8 D. ĮSAKYMO NR. AD1-381 „DĖL PRITARIMO VIETOVĖS LYGMENS TERITORIJŲ PLANAVIMO DOKUMENTO RENGIMO INICIATYVAI“ PAKEITIMO

2016 m. liepos 20 d. Nr. AD1-2247
Klaipėda

Vadovaudamasis Lietuvos Respublikos vietos savivaldos įstatymo 29 straipsnio 8 dalies 2 punktu, Pasiūlymų teikimo dėl teritorijų planavimo proceso inicijavimo tvarkos aprašo, patvirtinto Lietuvos Respublikos Vyriausybės 2013 m. gruodžio 18 d. nutarimu Nr. 1265 „Dėl Pasiūlymų teikimo dėl teritorijų planavimo proceso inicijavimo tvarkos aprašo patvirtinimo“, 23 punktu ir atsižvelgdamas į Klaipėdos miesto savivaldybės administracijos 2016-04-25 raštą Nr. (4.39.)-R2-1257 „Dėl planavimo sąlygų išdavimo“, į UAB „Litectus“ 2016-05-17 raštą Nr. CTIII-160517-2 „Dėl Teritorijos tarp Danės upės, Naujosios Uosto g., Naujojo Sodo gatvės tęsinio ir Kuršių marių detaliojo plano“ ir 2016-06-08 raštą Nr. CTIII-160609-105 „Dėl planuojamos teritorijos ribų“:


1. P a k e i ė i u Klaipėdos miesto savivaldybės administracijos direktoriaus 2016 m. vasario 8 d. įsakymo Nr. AD1-381 „Dėl pritarimo vietovės lygmens teritorijų planavimo dokumento rengimo iniciatyvai“ priedą – siūlomos planuoti teritorijos schemą (priedas).

2. Į p a r e i g o j u Urbanistikos skyrių šį įsakymą paskelbti Klaipėdos miesto savivaldybės interneto svetainėje ir Lietuvos Respublikos teritorijų planavimo dokumentų rengimo ir teritorijų planavimo proceso valstybinės priežiūros informacinėje sistemoje.

Šis įsakymas gali būti skundžiamas Klaipėdos miesto savivaldybės visuomeninei administracinių ginčų komisijai arba Klaipėdos apygardos administraciniam teismui per vieną mėnesį nuo šio įsakymo paskelbimo arba įteikimo suinteresuotai šaliai dienos.

Savivaldybės administracijos direktorius

Saulius Budinas



Parengė
Urbanistikos skyriaus vyriausioji specialistė

Aurelija Jankuvienė, tel. 21 94 09
2016-07-18

Planuojamos teritorijos schema. M 1:4000



Klaipėdos miesto savivaldybės administracijos
direktoriaus 2016 m. liepos 20 d.
išsakymo Nr. AA1-2247
priedas



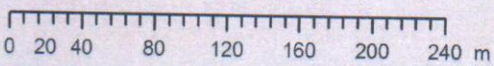
žemės sklypas
(Un. Nr. 2101-0010-0001)

TERITORIJOS PLOTAS ~ 16,56 ha

žemės sklypas
(Un. Nr. 4400-1634-8686)

Naujojo Uosto g.

Danės g.
Danė



Planuojamos teritorijos riba (plotas ~ 16,56 ha)



Esamų žemės sklypų ribos