



KLAIPĖDOS MIESTO SAVIVALDYBĖ



Klaipėdos miesto bendrojo plano sprendinių įgyvendinimo stebėsenos 2015 metų

ATASKAITOS 2 PRIEDAS

KLAIPĖDOS MIESTO BENDROJO PLANO SPRENDINIŲ ĮGYVENDINIMO PROGRAMOS PRIEMONIŲ PLANO 2015 METŲ REZULTATAI IR ANALIZĖ



TURINYS

1. Įvadas, 2 lapai.
2. Klaipėdos miesto savivaldybės teritorijos bendrojo plano sprendinių įgyvendinimo programos priemonių plano 2015 metų rezultatai, 93 lapai.
3. Klaipėdos miesto savivaldybės teritorijos bendrojo plano sprendinių įgyvendinimo programos priemonių plano 2015 metų rezultatų suvestinė, 3 lapai.
4. Klaipėdos miesto savivaldybės teritorijos bendrojo plano 2015 metų rodikliai ir analizė, 18 lapų.
5. Apibendrinimas, 3 lapai.

IVADAS

Klaipėdos miesto bendrasis planas (toliau – BP) buvo patvirtintas Klaipėdos miesto savivaldybės tarybos 2007 m. balandžio 5 d. sprendimu Nr.T2-110.

Lietuvos Respublikos Teritorijų planavimo įstatymo (Žin., Nr.132-6677) 29 straipsnyje numatytas patvirtinto Bendrojo plano sprendinių įgyvendinimo stebėsenos vykdymas, naudojant Lietuvos Respublikos teritorijų planavimo stebėsenos informacinę sistemą. Kartu su teritorijų planavimo duomenų registru taip pat turi būti nuolat kaupiama ir analizuojama informacija, stebimos, analizuojamos ir prognozuojamos teritorijos raidos tendencijos ir jų įtaka kompleksinio teritorijų planavimo dokumento sprendinių įgyvendinimui ir parengiama stebėsenos ataskaita, su kuria susipažindinama visuomenė. Lietuvos Respublikos aplinkos ministro 2014 m. sausio 7 d. įsakymu Nr. D1-21 (TAR, 2014-01-22, Nr. 2014-00401) patvirtintas Kompleksinio teritorijų planavimo dokumentų sprendinių įgyvendinimo stebėsenos turinio ir stebėsenos atlikimo tvarkos aprašas, kurio nuostatos nurodo ataskaitos apimtį, turinį, atlikimo, viešinimo ir kontrolės tvarką. Lietuvos Respublikos teritorijų planavimo stebėsenos informacinė sistema (toliau – TPSIS) buvo kuriama 2014 m. ir pradėjo funkcionuoti 2015 m. I ketv.

2014 m. buvo parengta Klaipėdos miesto bendrojo plano sprendinių įgyvendinimo stebėsenos (monitoringo) 2007-2013 metų rodikliai ir analizė (toliau – Analizė), kuriai buvo pritarta Klaipėdos miesto savivaldybės tarybos kolegijoje 2014 m. liepos 24 d. posėdžio protokolu Nr. TAK-4 bei parengta Klaipėdos miesto bendrojo plano sprendinių įgyvendinimo stebėsenos už 2007-2013 metus ataskaita (toliau – Ataskaita), kuri buvo patvirtinta Klaipėdos miesto savivaldybės administracijos direktoriaus 2014 m. lapkričio 27 d. įsakymu Nr. AD1-3587 „Dėl Klaipėdos miesto bendrojo plano sprendinių įgyvendinimo stebėsenos už 2007-2013 metus ataskaitos patvirtinimo“ ir aprobuota Klaipėdos miesto savivaldybės tarybos 2014 m. gruodžio 18 d. sprendimu Nr. T2-313 „Dėl pritarimo Klaipėdos miesto bendrojo plano sprendinių įgyvendinimo stebėsenos už 2007-2013 metus ataskaitai“. Pagal Ataskaitos išvadas buvo priimtas sprendimas pradėti rengti Klaipėdos miesto bendrojo plano (toliau – BP) keitimą Klaipėdos miesto tarybos 2015 m. vasario 19 d. sprendimu Nr. T2-16 „Dėl Klaipėdos miesto bendrojo plano keitimo pradžios ir keitimo tikslų nustatymo“, kuriame nustatyti ir esminiai BP keitimo tikslai – nustatyti pagrindines miesto plėtros kryptis, subalansuoti Klaipėdos miesto ir gretimų teritorijų funkcionavimą, daugiafunkciškumo principo teritorijų panaudojime užtikrinimą, formuojant sveiką, saugią, darnią ir kokybišką gyvenamąją aplinką, sudarant sąlygas investicijų pritraukimui, užtikrinant socialinės, inžinerinės, žaliosios infrastruktūros plėtojimą.

2015 m. buvo parengta Klaipėdos miesto bendrojo plano sprendinių įgyvendinimo stebėsenos 2014 metų rodikliai ir analizė (toliau – Analizė 2014) bei parengta Klaipėdos miesto bendrojo plano sprendinių įgyvendinimo stebėsenos už 2014 metus ataskaita (toliau –Ataskaita 2014), kuri buvo patvirtinta Klaipėdos miesto savivaldybės administracijos direktoriaus 2015 m. liepos 20 d. įsakymu Nr. AD1-2149 „Dėl Klaipėdos miesto bendrojo plano sprendinių įgyvendinimo stebėsenos už 2014 metus ataskaitos patvirtinimo“.

2015 m. buvo parengta Klaipėdos miesto bendrojo plano sprendinių įgyvendinimo programa (toliau – Programa) ir patvirtinta Klaipėdos miesto savivaldybės administracijos direktoriaus 2015 m. gegužės 20 d. įsakymu Nr. AD1-1498 „Dėl Klaipėdos miesto savivaldybės teritorijos bendrojo plano sprendinių įgyvendinimo programos patvirtinimo“. Į Programą nėra įtrauktos priemonės, naudotos 2007-2013 metais įgyvendintų sprendinių realizavimui bei priemonės Klaipėdos BP sprendiniams, kurie pagal Ataskaitos ekspertinio vertinimo išvadas nėra bendrojo plano sprendiniai, kurie laikytini kvestionuotiniais bei kurie vykdomi kaip bendrosios nuostatos ar kaip privalomieji pagal teisės aktus. Programoje yra numatyta apibendrinanti/suminė

priemonė tiems bendrojo plano sprendiniams, kurie variacijose kartojasi keliuose bendrojo plano dalyse, tą priemonę numatant dalyje, kurioje sprendinys yra esminis. Programa su 2014 m. BP stebėsenos rezultatais teisės aktų nustatyta tvarka buvo patalpinta TPSIS.

2014 metais pradėjo veikti naujas, informavimo apie teritorijų planavimą Klaipėdos mieste, internetinis modulis www.klaipeda.lt/teritoriju-planavimas Klaipėdos savivaldybės svetainėje su skiltimi www.monitoringas.tk, kuriame pateikiama visa informacija apie Bendrojo plano sprendinių įgyvendinimo stebėseną, paskelbta sprendinių įgyvendinimo programa, skelbiamos parengtos ataskaitos ir informacija apie Bendrojo plano keitimą, renkami visuomenės pasiūlymai.

Klaipėdos miesto bendrojo plano sprendinių įgyvendinimo programos priemonių plano 2015 metų rezultatai ir analizė parengta remiantis Klaipėdos miesto savivaldybės administracijos (toliau - KMSA) departamentų, skyrių, įvairių Klaipėdos miesto inžinerinę infrastruktūrą valdančių/administruojančių įmonių, UAB Klaipėdos laisvosios ekonominės zonos valdymo bendrovės, VĮ Klaipėdos valstybinio jūrų uosto direkcijos, Aplinkos apsaugos agentūros, VĮ Kretingos miškų urėdijos, AB „Lietuvos geležinkeliai“, VŠĮ „Klaipėdos keleivinis transportas“, AB „Klaipėdos nafta“, UAB „Klaipėdos regiono atliekų tvarkymo centras“, VŠĮ Klaipėdos turizmo ir kultūros informacijos centro, VŠĮ Būsto energijos taupymo agentūros, oficialiais Lietuvos statistikos departamento, Nacionalinės žemės tarnybos prie ŽŪM, VĮ Registrų centro, Valstybinės saugomų teritorijų tarnybos prie AM, Teritorijų planavimo dokumentų registro informacinės sistemos pateiktais duomenimis.

KLAIPĖDOS MIESTO SAVIVALDYBĖS TERITORIJOS BENDROJO PLANO SPRENDINIŲ ĮGYVENDINIMO PROGRAMOS PRIEMONIŲ PLANO 2015 METŲ REZULTATAI

| Skyrius | Poskyris | Priemonė | Laukiamų rezultatų aprašymas | Atsakingi vykdytojai (-as) | Deleguota | Įgyvendinimo pradžia | Įgyvendinimo pabaiga | Statusas | Rezultatų aprašymas | Šaltiniai | |
|--|-------------|---|---|-----------------------------|-----------|----------------------|----------------------|----------|--|---|--|
| 1. IŠORINĖS APLINKOS DALIES SPRENDINIAI | | | | | | | | | | | |
| | 1.1. | (BP 1.7.) Klaipėdos rajono savivaldybės teritorijoms, esančioms greta Klaipėdos miesto turi būti parengti susisiekimo bei inžinerinių komunikacijų infrastruktūros specialieji planai, socialinių objektų išdėstymo planai, užtikrinantys miesto ir rajono gretimų plotų aptarnavimą, suderintą plėtrą (SPP 2.2.2.1.) | Pasirašytų bendradarbiavimo sutarčių skaičius, įgyvendintų bendrų projektų skaičius, miesto plotas, kv. m | KMSA, KMS taryba, KRSA, NSA | | 2007 | 2020 | Vykdoma | Parengti: Klaipėdos raj. vandens tiekimo ir nuotekų tvarkymo infrastruktūros plėtros SP; Klaipėdos m. ir gretutinių teritorijų lietaus nuotekų tinklų SP; Klaipėdos raj. Kalotės-Purmalių gyvenvietės susisiekimo sistemos ir inžinerinės infrastruktūros vystymo SP; Regioninė GS „Vakarų krantas“, kurioje derinami bendri transporto sistemos optimizavimo ir plėtros tikslai. Rengiamas Klaipėdos rajono dviračių trasų SP. Socialinių objektų išdėstymas Klaipėdos rajone sprendžiamas atskirai. Sprendinys nevykdomas. 2014 m. duomenys pagal AB „Klaipėdos vanduo“ 2015-02-02 raštą Nr. 2015/S.01 – parengti komunikacinių koridorių ir inžinerinės | KMS BL KRS BL NS BL ES SFL LR VBL | |

KLAIPĖDOS MIESTO BENDROJO PLANO SPRENDINIŲ ĮGYVENDINIMO PROGRAMOS PRIEMONIŲ PLANO 2015 METŲ REZULTATAI IR ANALIZĖ

| Skyrius | Poskyris | Priemonė | Laukiamų rezultatų aprašymas | Atsakingi vykdytojai (-as) | Deleguota | Įgyvendinimo pradžia | Įgyvendinimo pabaiga | Statusas | Rezultatų aprašymas | Šaltiniai | |
|---------|----------|----------|------------------------------|----------------------------|-----------|----------------------|----------------------|----------|--|-----------|--|
| | | | | | | | | | infrastruktūros SP (Jakų, Ketvergių, Slengių, Mazūriškių,, Triušelių, Gindulių k. ir gretimos teritorijos vietovių). 2015 m. duomenys – parengti: Klaipėdos r. dviračių trasų SP; Pietinės jungties tiesimo tarp KVJU ir IX B transporto koridoriaus DP. Rengiami: Klaipėdos m. susisiekimo plėtros GS; Klaipėdos m. darnaus judumo mieste planas, kuriame sprendžiama integracijos su priemiestinėmis zonomis problema, nagrinėjamos miesto ir gretimų savivaldybių viešojo transporto sistemų integracijos galimybės. 2015-09-11 Klaipėdos m. ir Klaipėdos r. savivaldybės, siekdamas pagerinti abiejų savivaldybių gyventojų gyvenimo kokybę, pasirašė Ketinimų protokolą su įvardintais 7 projektais, apimančiais vandentvarkos, švietimo įstaigų finansavimo, susisiekimo paslaugų organizavimo aspektus. | | |

KLAIPĖDOS MIESTO BENDROJO PLANO SPRENDINIŲ ĮGYVENDINIMO PROGRAMOS PRIEMONIŲ PLANO 2015 METŲ REZULTATAI IR ANALIZĖ

| Skyrius | Poskyris | Priemonė | Laukiamų rezultatų aprašymas | Atsakingi vykdytojai (-as) | Deleguota | Įgyvendinimo pradžia | Įgyvendinimo pabaiga | Statusas | Rezultatų aprašymas | Šaltiniai | |
|---------|-------------|--|---|--|-----------------------|----------------------|----------------------|--------------------------|---|--|--|
| | | | | | | | | | 2015 m. duomenys pagal UAB „Klaipėdos laisvosios ekonominės zonos valdymo bendrovė“ 2016-01-18 raštą Nr. SD-16-13 – Klaipėdos r. ribose KLEZ 112 ha teritorijoje parengtas Industrijos g. su inžineriniais tinklais statybos TP, gautas statybos leidimas, pasirašyta sutartis su rangovu, projektas pradėtas įgyvendinti. | | |
| | 1.2. | (BP 1.10.) Paruošti vėjo jėgainių statybos Klaipėdos miesto priemiestyje savivaldybei priklausančiose komunalinėse teritorijose galimybių studiją (buvusio šiukšlyno, vandenvalos ir vandenvietės teritorijose) (SPP 2.3.2.1.) | Parengtas planas, įgyvendintų priemonių dalis, proc. | KMSA AB „Klaipėdos vanduo“, NT naudotojai | AB „Klaipėdos vanduo“ | 2007 | 2020 | Nepradėta vykdyti | Perduotos organizatoriaus teises AB Klaipėdos vanduo su tikslu planuoti vėjo jėgainių parką. Šio plano rengimo metu turi būti atlikta studija. | KMS BL AB „Klaipėdos vanduo“ L PL | |
| | 1.3. | (BP 1.13.) Vykdam QUATTRO sutartį tarp savivaldybių: | | | | | | | | | |
| | 1.3.1. | (BP 1.13.3.) Planuoti žymiai tankesnį pramoginių laivų, jachtų uostų tinklą marių ir jūros, upių pakrantėse (SPP 2.4.1.3.) | Parengtų techninių projektų skaičius, įrengtų rekreacinių uostų skaičius, veikiančių rekreacinių laivybos linijų skaičius | KMSA Investicijų ir ekonomikos departamentas | | 2007 | 2020 | Vykdoma | Parengti: Danės upės slėnio teritorijos nuo Biržos tilto iki Palangos kelio (Klaipėdos miesto ribose) SP; Teritorijos tarp Danės g. tęsinio, Artojų g., Skvero ir Danės upės DP; Kopgalio užkardos Smiltynės g. 2A DP; Pajūrio juostos žemyninės dalies tvarkymo SP; Pajūrio | KMS BL ES SFL LR VBL | |

KLAIPĖDOS MIESTO BENDROJO PLANO SPRENDINIŲ ĮGYVENDINIMO PROGRAMOS PRIEMONIŲ PLANO 2015 METŲ REZULTATAI IR ANALIZĖ

| Skyrius | Poskyris | Priemonė | Laukiamų rezultatų aprašymas | Atsakingi vykdytojai (-as) | Deleguota | Įgyvendinimo pradžia | Įgyvendinimo pabaiga | Statusas | Rezultatų aprašymas | Šaltiniai | |
|---------|----------|----------|------------------------------|----------------------------|-----------|----------------------|----------------------|----------|---|-----------|--|
| | | | | | | | | | <p>juostos tvarkymo programa 2014-2020 m; Smiltynės gyvenvietės (unikalus kodas Kultūros vertybių registre 21809, buvęs kodas U14), nekilnojamojo kultūros paveldo apsaugos SP koncepcija.</p> <p>Rengiami: Danės upės pakrančių iki Joniškės ir Liepų gatvių DP; Teritorijos Smiltynėje, prie marių, atkarpoje nuo Jachtklubo iki pakrantės rago už laivų kapinių DP.</p> <p>Šiuose planuose numatytos vietos uosteliams.</p> <p>2015 m. duomenys – parengti: Danės upės pakrančių iki Joniškės ir Liepų gatvių DP; Teritorijos Smiltynėje, prie marių, atkarpoje nuo Jachtklubo iki pakrantės rago už laivų kapinių DP; LR pajūrio juostos ribų planas (schema); Pajūrio juostos žemyninės dalies paplūdimių rekreacijos SP; Teritorijos nuo Audros g. tęsinio iki jūros, prie buvusių karinių objektų (II pasaulinio karo vokiečių baterijos)</p> | | |

KLAIPĖDOS MIESTO BENDROJO PLANO SPRENDINIŲ ĮGYVENDINIMO PROGRAMOS PRIEMONIŲ PLANO 2015 METŲ REZULTATAI IR ANALIZĖ

| Skyrius | Poskyris | Priemonė | Laukiamų rezultatų aprašymas | Atsakingi vykdytojai (-as) | Deleguota | Įgyvendinimo pradžia | Įgyvendinimo pabaiga | Statusas | Rezultatų aprašymas | Šaltiniai | |
|---|----------|--|---|---|-----------|----------------------|----------------------|----------|--|----------------------------|--|
| | | | | | | | | | Melnragės pajūryje iki KVJU teritorijos prie šiaurinio molo DP. | | |
| | 1.3.2. | (BP 1.13.4.) Parengti galimybių studijas ir detaliuosius planus buvusių karinių objektų pajūryje pritaikymui rekreacijai, pramogoms (SPP 2.4.3.4.) | Objektų, kurių nuosavybė įteisinta, skaičius, parengtų TPD skaičius | KMSA Urbanistinės plėtros departamentas | | 2007 | 2015 | Įvykdyta | GS parengtos. Rengiami: Teritorijos nuo Audros g. tęsinio iki jūros, prie buvusių karinių objektų (II pasaulinio karo vokiečių baterijos) Melnragės pajūryje iki KVJU teritorijos prie šiaurinio molo DP; Buvusių karinių objektų teritorijų pajūryje (apie 6 ha ir 10 ha teritorijos Smiltynėje) pritaikymo rekreacinėms reikmėms DP. 2015 m. duomenys – parengti: Teritorijos nuo Audros g. tęsinio iki jūros, prie buvusių karinių objektų (II pasaulinio karo vokiečių baterijos) Melnragės pajūryje iki KVJU teritorijos prie šiaurinio molo DP; Buvusių karinių objektų teritorijų pajūryje (apie 6 ha ir 10 ha teritorijos Smiltynėje) pritaikymo rekreacinėms reikmėms DP. | KMS BL ES SFL LR VBL | |
| 2. URBANISTINĖS DALIES SPRENDINIAI | | | | | | | | | | | |
| | 2.1. | (BP 2.1.) Teritorinio planavimo dokumentuose ruošti erdvines koncepcijas, suformuoti | | | | | | | | | |

KLAIPĖDOS MIESTO BENDROJO PLANO SPRENDINIŲ ĮGYVENDINIMO PROGRAMOS PRIEMONIŲ PLANO 2015 METŲ REZULTATAI IR ANALIZĖ

| Skyrius | Poskyris | Priemonė | Laukiamų rezultatų aprašymas | Atsakingi vykdytojai (-as) | Deleguota | Įgyvendinimo pradžia | Įgyvendinimo pabaiga | Statusas | Rezultatų aprašymas | Šaltiniai | |
|---------|----------|---|---|--|-----------|----------------------|----------------------|----------|---|---------------|--|
| | | savivaldybės bendriesiems poreikiams reikalingus sklypus bei visuomenines erdves, komunikacijų koridorius, autotransporto, dviračių ir pėsčiųjų eismo tinklą, įvertinant trūkstamus ryšius, eismo pralaidumą tarp atskirų miesto rajonų: | | | | | | | | | |
| | 2.1.1. | (BP 2.1.2.) Detaliaisiais planais ir tūriniais erdviniais sprendiniais nustatius optimaliausius bendro naudojimo sklypus, viešąsias erdves, įregistruoti juos savivaldybės vardu, kaip reikalingus bendruomenei plotus (SPP 2.4.2.5., 3.3.2.9.) | Parengtų TPD skaičius, atliktų registracijų NT registre skaičius ir sąrašas | KMSA Investicijų ir ekonomikos departamentas, Urbanistinės plėtros departamentas, Ugdymo ir kultūros departamentas | | 2007 | 2020 | Vykdoma | Rengiami: Senamiesčio viešųjų erdvių DP; Viešo naudojimo erdvių miesto istorinėje dalyje (unikalus kodas 22012) sutvarkymo DP. NT registre Savivaldybės vardu įregistruota: 5 kapinių (iš jų 2 veikiančios), 7 želdynų, 13 gatvių bei kitų infrastruktūros objektų sklypų. Viešųjų erdvių poreikis urbanizuojamose teritorijose nenustatytas, tam rengiamas Klaipėdos miesto mažosios architektūros, aplinkotvarkos įrangos išdėstymo bei aplinkotvarkos estetinio formavimo, miestietiškojo kraštovaizdžio tvarkymo SP. 2014 m. duomenys - įregistruoti 2 bendro naudojimo žemės sklypai. | KMS BL ES SFL | |

KLAIPĖDOS MIESTO BENDROJO PLANO SPRENDINIŲ ĮGYVENDINIMO PROGRAMOS PRIEMONIŲ PLANO 2015 METŲ REZULTATAI IR ANALIZĖ

| Skyrius | Poskyris | Priemonė | Laukiamų rezultatų aprašymas | Atsakingi vykdytojai (-as) | Deleguota | Įgyvendinimo pradžia | Įgyvendinimo pabaiga | Statusas | Rezultatų aprašymas | Šaltiniai | |
|---------|----------|--|------------------------------|----------------------------|-----------|----------------------|----------------------|----------|---|------------------|--|
| | | | | | | | | | <p>Parengtas Viešo naudojimo erdvių miesto istorinėje dalyje (unikalus kodas 22012) sutvarkymo DP.</p> <p>2015 m. duomenys – parengti: Klaipėdos m. mažosios architektūros, aplinkotvarkos įrangos išdėstymo bei aplinkotvarkos estetinio formavimo, miestietiškojo kraštovaizdžio tvarkymo SP; Atgimimo a. ir gretimybių raidos GS; Ž. sklypo Danės g. 19 ir jo supančios aplinkos DP (Muzikinio teatro teritorija); Tikslinės teritorijos gyvenamųjų teritorijų ir gretimų visuomeninių erdvių tvarkymo GS; GS, pritaikant II vandenvietę švietimo, sporto, saviraiškos reikmėms; Klaipėdos m. integruotos tikslinės teritorijos vystymo programa bei joje esančių kultūros objektų rinkodaros planai.</p> <p>Įregistruoti 8 bendro naudojimo ž. sklypai (bendras pl. 6,6910 ha).</p> | | |
| | 2.1.2. | (BP 2.1.3.) Paruošti perspektyvinių autotransporto, dviračių ir pėsčiųjų | Parengtų TPD skaičius, | KMSA Urbanistinės | | 2007 | 2020 | Vykdoma | Rengiami: Klaipėdos miesto rytinės dalies susisiekimo | KMS BL ES SFL | |

KLAIPĖDOS MIESTO BENDROJO PLANO SPRENDINIŲ ĮGYVENDINIMO PROGRAMOS PRIEMONIŲ PLANO 2015 METŲ REZULTATAI IR ANALIZĖ

| Skyrius | Poskyris | Priemonė | Laukiamų rezultatų aprašymas | Atsakingi vykdytojai (-as) | Deleguota | Įgyvendinimo pradžia | Įgyvendinimo pabaiga | Statusas | Rezultatų aprašymas | Šaltiniai | |
|---------|----------|--|---|--|-----------|----------------------|----------------------|----------|--|-----------|--|
| | | eismo takų, infrastruktūros teritorijų ribų planus ir žemėtvarkos projektus, išskiriant paimamus plotus visuomenės poreikiams (SPP 2.1.1.3.) | parengtų galimybių studijų skaičius, parengtų koncepcijų skaičius | plėtros departamentas, Investicijų ir ekonomikos departamentas | | | | | <p>infrastruktūros vystymo, numatant jungtis su gretimybėmis, teritorijoje tarp kelio A13, Liepų g. ir Danės upės, SP; Teritorijos tarp Tilžės g., Geležinkelio, Klemiškės g. ir kelio A13 DP; Klaipėdos miesto dviračių infrastruktūros plėtros SP, kurių tikslai - suplanuoti teritorijas susisiekimo infrastruktūrai, esant poreikiui, numatant paimamus plotus visuomenės poreikiams. Paėmimas visuomenės poreikiams reikalauja didelių lėšų. Įvairiuose detaliuose planuose yra numatytas paėmimas visuomenės poreikiams, tačiau infrastruktūros objektai suplanuoti fragmentiškai.</p> <p>2015 m. duomenys – parengti: Klaipėdos m. rytinės dalies susisiekimo infrastruktūros vystymo, numatant jungtis su gretimybėmis, teritorijoje tarp kelio A13, Liepų g. ir Danės upės, SP; Klaipėdos m.</p> | | |

KLAIPĖDOS MIESTO BENDROJO PLANO SPRENDINIŲ ĮGYVENDINIMO PROGRAMOS PRIEMONIŲ PLANO 2015 METŲ REZULTATAI IR ANALIZĖ

| Skyrius | Poskyris | Priemonė | Laukiamų rezultatų aprašymas | Atsakingi vykdytojai (-as) | Deleguota | Įgyvendinimo pradžia | Įgyvendinimo pabaiga | Statusas | Rezultatų aprašymas | Šaltiniai |
|---------|----------|--|------------------------------|----------------------------|-----------|----------------------|----------------------|----------|--|-----------|
| | | | | | | | | | <p>dviračių infrastruktūros plėtros SP, kuriuose suplanuoti ž. sklypai susisiekimo infrastruktūrai su numatytu žemės paėmimu visuomenės poreikiams. Rengiami: Klaipėdos m. susisiekimo plėtros GS; Klaipėdos m. darnaus judumo mieste planas. Paimtas visuomenės poreikiams 0,1990 ha ž. sklypas Nemuno g. 93A Baltijos pr. - Minijos g. sankryžos rekonstrukcijai. Pradėta paėmimo visuomenės poreikiams procedūra: 0,71 ha dydžio dalies ž. sklypo Pilies g. 8 - Priešpilio g. rekonstrukcijai; žemės ir pastatų Šilutės pl. 91 – Statybininkų pr. tęsinio nuo Šilutės pl. iki Lypkių g. tiesimui; 0,026 ha ž. sklypo Danės g. 6 – Danės g. rekonstrukcijai ir sankryžos su Bastionų g. įrengimui.</p> | |
| | 2.2. | (BP 2.2.) Nustatyti viešųjų erdvių prioritetą planuojamose teritorijose ir tvarkyti urbanistines struktūras, išsaugant gamtines ir kultūros paveldo vertybes, vadovautis atvirumo visuomenei | | | | | | | | |

KLAIPĖDOS MIESTO BENDROJO PLANO SPRENDINIŲ ĮGYVENDINIMO PROGRAMOS PRIEMONIŲ PLANO 2015 METŲ REZULTATAI IR ANALIZĖ

| Skyrius | Poskyris | Priemonė | Laukiamų rezultatų aprašymas | Atsakingi vykdytojai (-as) | Deleguota | Įgyvendinimo pradžia | Įgyvendinimo pabaiga | Statusas | Rezultatų aprašymas | Šaltiniai | |
|---------|----------|---|---|---|-----------|----------------------|----------------------|----------|--|------------------------|--|
| | | principais planuojant šių struktūrų kokybišką plėtrą: | | | | | | | | | |
| | 2.2.1. | (BP 2.2.2.) Sutvarkyti Danės upės krantines, pritaikant mažųjų laivų stovėjimui, kaip vieną iš svarbiausių miesto centro aplinkos elementų (SPP 2.4.1.2.) | Parengtų techninių projektų skaičius, sutvarkytos teritorijos, ha | KMSA Urbanistinės plėtros departamentas, Investicijų ir ekonomikos departamentas, NT naudotojai | | 2007 | 2020 | Vykdoma | Sutvarkytos Danės upės krantinės nuo Biržos tilto iki marių su įranga pramoginiams laivams. Rengiamas Danės upės pakrantės iki Joniškės ir Liepų gatvių DP. 2014 m. duomenys - įgyvendinamas projektas „Danės upės krantinės pritaikymas centrinėje Klaipėdos miesto dalyje“ – suremontuota Danės upės krantinė nuo Biržos tilto iki įplaukos prie Jono kalnelio, sutvarkytos krantinės prieigos (500 m ²). Atliktas Danės krantinės būklės įvertinimas. 2015 m. duomenys – parengtas Danės upės pakrantės iki Joniškės ir Liepų g. DP. Įgyvendintas projektas „Danės upės krantinės pritaikymas centrinėje Klaipėdos m. dalyje“ – rekonstruota Danės upės krantinė nuo Biržos tilto iki įplaukos prie Jono kalnelio (310 m), sutvarkytos prieigos (500 m²) bei „Asfalto dangos įrengimas | KMS BL ES SFL PL | |

KLAIPĖDOS MIESTO BENDROJO PLANO SPRENDINIŲ ĮGYVENDINIMO PROGRAMOS PRIEMONIŲ PLANO 2015 METŲ REZULTATAI IR ANALIZĖ

| Skyrius | Poskyris | Priemonė | Laukiamų rezultatų aprašymas | Atsakingi vykdytojai (-as) | Deleguota | Įgyvendinimo pradžia | Įgyvendinimo pabaiga | Statusas | Rezultatų aprašymas | Šaltiniai | |
|---------|----------|--|------------------------------|--|-----------|----------------------|----------------------|----------|---|----------------------------|--|
| | | | | | | | | | <p>suformuojant dviračių taką palei Danės upės krantinę nuo Jono kalnelio iki Gluosnių skg.“ (360 m). Įrengtas dviračių ir pėsčiųjų takas tarp Biržos ir Klaipėdos g. tiltų Danės upės slėnyje (7,237 km) – takas iki Mokyklos g. tilto nutiestas upės pakrante.</p> | | |
| | 2.2.2. | (BP 2.2.4.) Sutvarkyti, kokybiškai įrengti ir išsaugoti laisvai prieinamas antrosios perkėlos prieigas, Smiltelės upės slėnio teritoriją bendram naudojimui (SPP 2.4.1.6.) | Sutvarkytos teritorijos, ha, | KMSA Urbanistinės plėtros departamentas, Investicijų ir ekonomikos departamentas | | 2007 | 2020 | Vykdoma | <p>Prieigos nėra įrengtos. Rengiamas Teritorijos tarp Senosios Smiltelės g., Marių g., Skirvytės g., KVJU teritorijos riba, Upelio g. ir Minijos g. DP. Parengtas Smiltelės (Smeltalės) upės krantų ruožo nuo Minijos g. iki Jūrininkų pr. sutvarkymas, įrengiant reikalingą infrastruktūrą, TP. 2014 m. duomenys pagal KVJUD 2015-02-20 raštą Nr.UD-9.1.4-694 – Antrosios perkėlos prieigų tvarkymas yra numatytas KVJUD strateginiame plane. 2014 m. duomenys – parengtas Teritorijos tarp Senosios Smiltelės g., Marių g., Skirvytės g., KVJU teritorijos riba,</p> | KMS BL ES SFL LR VBL | |

KLAIPĖDOS MIESTO BENDROJO PLANO SPRENDINIŲ ĮGYVENDINIMO PROGRAMOS PRIEMONIŲ PLANO 2015 METŲ REZULTATAI IR ANALIZĖ

| Skyrius | Poskyris | Priemonė | Laukiamų rezultatų aprašymas | Atsakingi vykdytojai (-as) | Deleguota | Įgyvendinimo pradžia | Įgyvendinimo pabaiga | Statusas | Rezultatų aprašymas | Šaltiniai | |
|---------|----------|--|---|---|-----------|----------------------|----------------------|----------|--|----------------------------|--|
| | | | | | | | | | Upelio g. ir Minijos g. DP. 2015 m. duomenys – KMSA darbo grupė parengė išvadas dėl Žardės paveldo objektų ir supančios aplinkos (Smiltelės upės slėnyje) vystymo krypčių. | | |
| | 2.2.3. | (BP 2.2.5.) Planuoti aikštes ir pėsčiųjų alėjas su ypatingai kokybiška inžinerine, dizaino įranga (SPP 2.4.2.5., 3.2.1.7., 3.3.1.3.) | Parengtų techninių projektų skaičius, atnaujintų / sutvarkytų aikščių ir kitų viešųjų erdvių skaičius ir sąrašas, įrengtų mažosios architektūros objektų skaičius | KMSA Urbanistinės plėtros departamentas, Investicijų ir ekonomikos departamentas, Miesto ūkio departamentas, Finansų ir turto departamentas | | 2007 | 2020 | Vykdoma | Rekonstruota Mažvydo alėja. Rengiamas Klaipėdos miesto mažosios architektūros, aplinkotvarkos įrangos išdėstymo bei aplinkos estetinio formavimo, miestieškojo kraštovaizdžio tvarkymo SP. 2015 m. duomenys – parengtas Klaipėdos miesto mažosios architektūros, aplinkotvarkos įrangos išdėstymo bei aplinkos estetinio formavimo, miestieškojo kraštovaizdžio tvarkymo SP. Rengiamas Atgimimo aikštės sutvarkymo TP. Atnaujinta Debreceno aikštė (I, II etapai), Karlskronos aikštė. Rengiamas Žardininkų gyvenamojo kvartalo viešosios erdvės (aikštės) šalia Taikos pr. tvarkybos projektas. | KMS BL ES SFL LR VBL | |

KLAIPĖDOS MIESTO BENDROJO PLANO SPRENDINIŲ ĮGYVENDINIMO PROGRAMOS PRIEMONIŲ PLANO 2015 METŲ REZULTATAI IR ANALIZĖ

| Skyrius | Poskyris | Priemonė | Laukiamų rezultatų aprašymas | Atsakingi vykdytojai (-as) | Deleguota | Įgyvendinimo pradžia | Įgyvendinimo pabaiga | Statusas | Rezultatų aprašymas | Šaltiniai | |
|---------|----------|--|--|----------------------------|-----------|----------------------|----------------------|----------|---|--------------------------------------|--|
| | | | | | | | | | Restauruotas paminklas 1923 m. sukilėliams senosiose miesto kapinėse (Skulptūrų parke). Suformuota visuomeninių renginių infrastruktūra buvusioje Klaipėdos pilies teritorijoje prie atkurtos rytinės kurtinos ir rekonstruoto II pasaulinio karo laikų sandėlio. | | |
| | 2.2.4. | (BP 2.2.6.) Kokybiškai įrengti saugias prieigas miestiečiams ant šiaurinio ir pietinio įplaukos molų | Parengta techninė dokumentacija, sutvarkytos teritorijos, ha | KVJUD, KMSA | | 2007 | 2017 | Vykdoma | Sutvarkytos šiaurinio molo prieigos ir KVJU lešomis suprojektuotas pietinio molo prieigų sutvarkymas. Rengiamas Teritorijos nuo Audros g. tęsinio iki jūros, prie buvusių karinių objektų (II pasaulinio karo vokiečių baterijos) Melnragės pajūryje iki KVJU teritorijos prie šiaurinio molo, DP. 2015 m. duomenys – parengtas Teritorijos nuo Audros g. tęsinio iki jūros, prie buvusių karinių objektų (II pasaulinio karo vokiečių baterijos) Melnragės pajūryje iki KVJU teritorijos prie šiaurinio molo, DP. Rengiamas KVJU BP, | LR VBL KVJU L KMS BL ES SFL | |

KLAIPĖDOS MIESTO BENDROJO PLANO SPRENDINIŲ ĮGYVENDINIMO PROGRAMOS PRIEMONIŲ PLANO 2015 METŲ REZULTATAI IR ANALIZĖ

| Skyrius | Poskyris | Priemonė | Laukiamų rezultatų aprašymas | Atsakingi vykdytojai (-as) | Deleguota | Įgyvendinimo pradžia | Įgyvendinimo pabaiga | Statusas | Rezultatų aprašymas | Šaltiniai | |
|---------|-------------|--|--|---|-----------|----------------------|----------------------|----------|--|---------------|--|
| | | | | | | | | | kuriame numatomas uosto vartų plėtra pagal 2014 m. patvirtintą KVJU laivybos kanalo maksimalaus gilinimo ir platinimo galimybių plėtros planą. | | |
| | 2.3. | (BP 2.3.) Paruošti daugiabučių gyvenamųjų kvartalų renovacijos projektus kokybiškam jų pertvarkymui: | | | | | | | | | |
| | 2.3.1. | (BP 2.3.1.) Rekonstruoti mikrorajonines ir kvartalines gatves, privažiavimus, įrengiant spec. transporto apsisukimo aikšteles, padidinant automobilių stovėjimo aikšteles (SPP 2.4.2.7.) | Įrengtų automobilių stovėjimo vietų skaičius | KMSA Investicijų ir ekonomikos departamentas, Miesto ūkio departamentas | | 2007 | 2020 | Vykdoma | Priemonė vykdoma rengiant daugiabučių gyvenamųjų namų teritorijų DP. 2014 m. duomenys – TPD suplanuota 88% daugiabučių gyvenamųjų namų teritorijų. Įgyvendinamas projektas „Mokamo automobilių stovėjimo sistemos mieste sukūrimas ir išlaikymas“ – įrengtos / suremontuotos 5 automobilių stovėjimo aikštelės (Šaulių g., Pievų Tako G., Tilžės g., Žvejų g., Bangų g.). Pagal infrastruktūros sutartis įrengtos automobilių stovėjimo aikštelės: Sportininkų g. 20 – 6 v.; Liepų g. 4 – 4 v.; Šiaurės pr. 15 – 55 v. Rekonstruota Daržų g. | KMS BL ES SFL | |

KLAIPĖDOS MIESTO BENDROJO PLANO SPRENDINIŲ ĮGYVENDINIMO PROGRAMOS PRIEMONIŲ PLANO 2015 METŲ REZULTATAI IR ANALIZĖ

| Skyrius | Poskyris | Priemonė | Laukiamų rezultatų aprašymas | Atsakingi vykdytojai (-as) | Deleguota | Įgyvendinimo pradžia | Įgyvendinimo pabaiga | Statusas | Rezultatų aprašymas | Šaltiniai |
|---------|----------|----------|------------------------------|----------------------------|-----------|----------------------|----------------------|----------|--|-----------|
| | | | | | | | | | <p>(189 m), J. Janonio g. (430 m), Rokiškio g. (I etapas - 280 m), Joniškės g. (1120 m), Minijos g. (3400 m). Įgyvendinamas projektas „Smeltės kvartalo gatvių kapitalinis remontas“. Rekonstruotos gatvės: Vilnelės g. 100 %, Dusetų g. 100 %, Upelio g. 90 %, Skirvytės g. 60 %, Žūklės g. 97 %, Tinklų g. 95 %.</p> <p>2015 m. duomenys – TPD suplanuota 93% daugiabučių gyvenamųjų namų teritorijų.</p> <p>Įgyvendintas projektas „Smeltės gyvenvietės gatvių kapitalinis remontas“ – rekonstruota 653 m gatvių: Upelio g. (212 m), Skirvytės g. (289 m), Dusetų g. (152 m).</p> <p>Įgyvendinami projektai:</p> <p>„Tomo g. rekonstravimas“ – pradėti tyrinėjimo darbai; „Rokiškio g. rekonstravimas“; „Tauralaukio gyvenvietės gatvių (Akmenų g., Smėlio g., Vėjo g., Debesų g., Žvaigždžių g.) rekonstravimas“ – TP</p> | |

KLAIPĖDOS MIESTO BENDROJO PLANO SPRENDINIŲ ĮGYVENDINIMO PROGRAMOS PRIEMONIŲ PLANO 2015 METŲ REZULTATAI IR ANALIZĖ

| Skyrius | Poskyris | Priemonė | Laukiamų rezultatų aprašymas | Atsakingi vykdytojai (-as) | Deleguota | Įgyvendinimo pradžia | Įgyvendinimo pabaiga | Statusas | Rezultatų aprašymas | Šaltiniai | |
|---------|----------|--|--|----------------------------|-----------|----------------------|----------------------|----------|---|--|--|
| | | | | | | | | | parengta 80%; „Pajūrio g. rekonstravimas“ – TP parengta 80%. Rekonstruota/suremontuota Klaipėdos g. (200 m), Veterinarijos g. (220 m), Dailidžių g. (92 m). Suremontuotos 3 automobilių stovėjimo aikštelės (Rumpiškės g., Sausio 15-osios g., Pilies g.). Įrengta aikštelė prie atnaujintos Debreceno aikštės. Parengta Klaipėdos m. daugiabučių namų kiemų tvarkymo programa 2015-2025 metų laikotarpiui. | | |
| | 2.3.2. | (BP 2.3.2.) Paruošti tipinių gyvenamųjų namų tipinius renovacijos projektų variantus renovacijos tempams paspartinti bei renovacijos kaštų, finansavimo šaltinių bei paskolų esminėms sąlygoms nustatyti | Parengtų tipinių renovacijos projektų skaičius | VŠĮ BETA, KMSA | | 2007 | 2017 | Vykdoma | Parengti tipinių gyvenamųjų namų 5 tipinių renovacijos projektų variantai. Patvirtinta Partnerystės (dėl projekto „Daugiabučių namų modernizavimo skatinimas, II etapas“ įgyvendinimo ir bendradarbiavimo dėl energinio efektyvumo didinimo programų įgyvendinimo savivaldybėje) sutartis ir Klaipėdos miesto energinio efektyvumo didinimo daugiabučiuose | LR VBL VŠĮ BETA L KMS BL ES SFL | |

KLAIPĖDOS MIESTO BENDROJO PLANO SPRENDINIŲ ĮGYVENDINIMO PROGRAMOS PRIEMONIŲ PLANO 2015 METŲ REZULTATAI IR ANALIZĖ

| Skyrius | Poskyris | Priemonė | Laukiamų rezultatų aprašymas | Atsakingi vykdytojai (-as) | Deleguota | Įgyvendinimo pradžia | Įgyvendinimo pabaiga | Statusas | Rezultatų aprašymas | Šaltiniai | |
|---------|-------------|---|--|---|-----------|----------------------|----------------------|----------|---|---------------------------------------|--|
| | | | | | | | | | namuose programa. Pradėtas jos įgyvendinimas. 2015 m. duomenys – renovuota 13 daugiabučių namų pagal individualius renovacijos projektus. Duomenys pagal BETA 2016-03-04 raštą Nr. (4)-B2.2-2011 – 2015 m. parengti 5 tipiniai renovacijos projektai daugiabučiams gyvenamiesiems namams serijos Nr. 1-318-4, 1-318-5, 1-318-32, 1-318-34, I-464AII-14LT. | | |
| | 2.4. | (BP 2.5.) Inicijuoti rekreacinių zonų tvarkymą ir plėtrą, kaip pajūrio miesto poilsio, sporto ir pramogų verslo prioritetinę dalį: | | | | | | | | | |
| | 2.4.1. | (BP 2.5.1.) Pastatyti aukštos kokybės būtinausius Smiltynės rekreacinės infrastruktūros aptarnavimo objektus: viešuosius tualetus, vandenvalos, vandentiekio, gelbėjimo stočių, apšvietimo ir gaisrų gesinimo įrenginius (SPP 2.1.3.1.) | Parengti TPD ir techninė dokumentacija, įrengta tinklų, km, prijungtų prie centralizuotų nuotekų surinkimo tinklų viešųjų tualetų skaičius | KMSA Urbanistinės plėtros departamentas, Miesto ūkio departamentas, AB „Klaipėdos vanduo“ | | 2007 | 2020 | Vykdoma | Pastatyti 2 konteineriniai tualetai Smiltynėje. Rengiami: Buvusių karinių objektų (6 ha) Smiltynėje DP; Buvusių karinių objektų (10 ha) Smiltynėje DP. Parengta Smiltynės gyvenvietės (unikalus kodas Kultūros vertybių registre 21809, buvęs kodas U14), nekilnojamojo kultūros paveldo apsaugos SP koncepcija. | KMS BL AB „Klaipėdos vanduo“ L ES SFL | |

KLAIPĖDOS MIESTO BENDROJO PLANO SPRENDINIŲ ĮGYVENDINIMO PROGRAMOS PRIEMONIŲ PLANO 2015 METŲ REZULTATAI IR ANALIZĖ

| Skyrius | Poskyris | Priemonė | Laukiamų rezultatų aprašymas | Atsakingi vykdytojai (-as) | Deleguota | Įgyvendinimo pradžia | Įgyvendinimo pabaiga | Statusas | Rezultatų aprašymas | Šaltiniai | |
|---------|----------|--|--|--|-----------|----------------------|----------------------|----------|---|------------------|--|
| | | | | | | | | | 2015 m. duomenys – parengti: Buvusių karinių objektų (6 ha) Smiltynėje DP; Buvusių karinių objektų (10 ha) Smiltynėje DP. Įrengtas 1 dušas Smiltynės paplūdimyje. Parengtas Klaipėdos m. paplūdimių sutvarkymo priemonių planas. | | |
| | 2.4.2. | (BP 2.5.2.) Atlikus galimybių studiją patikslinti Smiltynės detaliojo plano sprendinius, įvertinant pramoginių, burinių laivų stovėjimo ir aptarnavimo vietas, krantinių tvirtinimą ir įrangą (SPP 2.1.1.3.) | Parengta galimybių studija, patikslintas TPD | KMSA Investicijų ir ekonomikos departamentas, Urbanistinės plėtros departamentas | | 2007 | 2015 | Vykdoma | Rengiamas Teritorijos (apie 30 ha) Smiltynėje, prie marių, atkarpoje nuo jachtklubo iki pakrantės rago už laivų kapinių DP. Parengta Smiltynės gyvenvietės (unikalus kodas Kultūros vertybių registre 21809, buvęs kodas U14), nekilnojamojo kultūros paveldo apsaugos SP koncepcija. 2014 m. duomenys – parengtas Žemės sklypo Smiltynės g. 17 DP. 2015 m. duomenys – parengti: Teritorijos (apie 30 ha) Smiltynėje, prie marių, atkarpoje nuo jachtklubo iki pakrantės rago už laivų kapinių DP; Klaipėdos sporto sveikatingumo bazės komplekso Smiltynėje panaudojimo GS. | KMS BL ES SFL | |

KLAIPĖDOS MIESTO BENDROJO PLANO SPRENDINIŲ ĮGYVENDINIMO PROGRAMOS PRIEMONIŲ PLANO 2015 METŲ REZULTATAI IR ANALIZĖ

| Skyrius | Poskyris | Priemonė | Laukiamų rezultatų aprašymas | Atsakingi vykdytojai (-as) | Deleguota | Įgyvendinimo pradžia | Įgyvendinimo pabaiga | Statusas | Rezultatų aprašymas | Šaltiniai | |
|---------|----------|--|--|--|-----------|----------------------|----------------------|----------|---|---------------|--|
| | 2.4.3. | (BP 2.5.4.) Melnragės ir Girulių rekreacinėje zonoje suplanuoti sklypus susisiekimo ir rekreacinės infrastruktūros objektų statybai, ruošti miškotvarkos planus rekreacijai (SPP 2.1.1.3., 3.2.1.6.) | Parengtų TPD, galimybių studijų, koncepcijų skaičius | KMSA Urbanistinės plėtros departamentas, Investicijų ir ekonomikos departamentas | | 2007 | 2020 | Įvykdyta | Parengti: Klaipėdos miesto savivaldybės valstybinių miškų vidinės miškotvarkos projektas; Klaipėdos apskrities miškų tvarkymo schema; Pajūrio juostos žemyninės dalies tvarkymo SP; Pajūrio juostos tvarkymo programa 2014-2020 m. Rengiami: Teritorijos (apie 34 ha) Girulių DP; Teritorijos nuo Audros gatvės tęsinio iki jūros, prie buvusių karinių objektų (Antrojo pasaulinio karo vokiečių baterijos) Melnragės pajūryje iki Klaipėdos valstybinio jūrų uosto teritorijos prie šiaurinio molo, DP; Rekreacinių teritorijų nuo Švyturio g., Melnragės, Girulių iki Karklės dviračių takų, paviršinių nuotekų, upelių sutvarkymo ir kraštovaizdžio SP. 2014 m. duomenys – parengtas Rekreacinių teritorijų nuo Švyturio g., Melnragės, Girulių iki Karklės dviračių takų, paviršinių nuotekų, upelių sutvarkymo ir kraštovaizdžio SP. 2015 m. duomenys – parengti: Teritorijos | KMS BL ES SFL | |

KLAIPĖDOS MIESTO BENDROJO PLANO SPRENDINIŲ ĮGYVENDINIMO PROGRAMOS PRIEMONIŲ PLANO 2015 METŲ REZULTATAI IR ANALIZĖ

| Skyrius | Poskyris | Priemonė | Laukiamų rezultatų aprašymas | Atsakingi vykdytojai (-as) | Deleguota | Įgyvendinimo pradžia | Įgyvendinimo pabaiga | Statusas | Rezultatų aprašymas | Šaltiniai | |
|---------|----------|--|--|----------------------------|-----------|----------------------|----------------------|----------|---|--|--|
| | | | | | | | | | (apie 34 ha) Girulių DP; Teritorijos nuo Audros gatvės tęsinio iki jūros, prie buvusių karinių objektų (Antrojo pasaulinio karo vokiečių baterijos) Melnragės pajūryje iki Klaipėdos valstybinio jūrų uosto teritorijos prie šiaurinio molo, DP; LR pajūrio juostos ribų planas (schema); Pajūrio juostos žemyninės dalies paplūdimių rekreacijos SP. Patikslinta Klaipėdos miesto savivaldybės valstybinės reikšmės miškų plotų schema. Pakeistos miško naudmenos kitomis: Pamario g. rekonstrukcijai (9,38 ha); pradėta keitimo procedūra M. Jankaus g. tęsiniui iki Girulių (5,4 ha). Parengta Vasaros koncertų estrados modernizavimo GS. | | |
| | 2.4.4. | (BP 2.5.5.) Paruošti Kuršių marių pakrantės iki III vandenvietės teritorijos sutvarkymo, apželdinimo planus sporto, vandens turizmo ir mėgėjiškos žūklės bazių statybai (SPP 2.4.1.4.) | Įrengta mažųjų laivelių prieplauka, parengti techniniai projektai, pastatytų / | KVJUD, KMSA | | 2007 | 2020 | Vykdoma | 2014 m. duomenys pagal KVJUD 2015-02-20 raštą Nr.UD-9.1.4-694 – tokios galimybės bus išnagrinėtos KVJUD ir KMS užsakymu pradedamuose rengti BP. | KVJU L KMS BL ES SFL LR VBL PL | |

KLAIPĖDOS MIESTO BENDROJO PLANO SPRENDINIŲ ĮGYVENDINIMO PROGRAMOS PRIEMONIŲ PLANO 2015 METŲ REZULTATAI IR ANALIZĖ

| Skyrius | Poskyris | Priemonė | Laukiamų rezultatų aprašymas | Atsakingi vykdytojai (-as) | Deleguota | Įgyvendinimo pradžia | Įgyvendinimo pabaiga | Statusas | Rezultatų aprašymas | Šaltiniai | |
|---------|----------|--|--|---|-----------|----------------------|----------------------|--------------------------|--|---|--|
| | | | įrengtų vandens turizmo ir sporto infrastruktūros objektų skaičius | | | | | | 2015 m. duomenys – rengiami: KVJU BP; Klaipėdos miesto BP keitimas. KVJUD sudaryta darbo grupė dėl III vandenvietės iškėlimo. | | |
| | 2.4.5. | (BP 2.5.11.) Smiltynėje atkurti senąjį pašto kelią, pritaikant kelius ir statinius arkliams, numatyti garlaivių, pramoginių laivų prieplaukas, maršrutus mariose (SPP 3.2.1.3., 3.2.2.2.) | Sukurtas pažintinis maršrutas, sutvarkytų ir įrengtų infrastruktūros objektų skaičius, atkurta smuklė | KMSA Investicijų ir ekonomikos departamentas, Urbanistinės plėtros departamentas, Ugdymo ir kultūros departamentas, VŠĮ KTKIC | | 2007 | 2020 | Nepradėta vykdyti | | KMS BL ES SFL LR VBL VŠĮ KTKIC L | |
| | 2.5. | (BP 2.9.) Naujame miesto centre sportinį kompleksą, areną ir parodų, visuomeninį centrą planuoti teritorijoje tarp Taikos pr., Baltijos pr., Minijos, Dubysos gatvių, išryškinant jį vertikaliais tūriais bendrame miesto siluete. Kvartalo centre turi būti įrengta pėsčiųjų aikštė prie arenos su požemine automobilių saugykla (SPP 1.6.3.2.) | Parengtas TPD, parengta techninė dokumentacija, pastatytas 50 m distancijos baseinas su sveikatingumo centru | KMSA Investicijų ir ekonomikos departamentas, Urbanistinės plėtros departamentas, Ugdymo ir kultūros departamentas | | 2007 | 2017 | Vykdoma | Rengiamas Teritorijos (apie 47 ha) tarp Baltijos pr., Minijos g. ir Šilutės pl. DP. Sprendinys įrengti požeminę automobilių saugyklą - ekonomiškai nepagrįstas. Arena pastatyta. Rengiamas Klaipėdos miesto baseino (50 m) su sveikatingumo centru TP. 2014 m. duomenys – parengtas Teritorijos (apie 47 ha) tarp Baltijos pr., Minijos g. ir Šilutės pl. DP. 2015 m. duomenys – parengtas Klaipėdos | KMS BL ES SFL LR VBL PL | |

KLAIPĖDOS MIESTO BENDROJO PLANO SPRENDINIŲ ĮGYVENDINIMO PROGRAMOS PRIEMONIŲ PLANO 2015 METŲ REZULTATAI IR ANALIZĖ

| Skyrius | Poskyris | Priemonė | Laukiamų rezultatų aprašymas | Atsakingi vykdytojai (-as) | Deleguota | Įgyvendinimo pradžia | Įgyvendinimo pabaiga | Statusas | Rezultatų aprašymas | Šaltiniai | |
|---------|-------------|--|---|--|-----------|----------------------|----------------------|----------|---|----------------------------|--|
| | | | | | | | | | miesto baseino (50 m) su sveikatingumo centru TP. Paskelbtas statybos darbų konkursas, vykdomos viešųjų pirkimų procedūros. Parengta Tikslinės teritorijos gyvenamųjų teritorijų ir gretimų visuomeninių erdvių tvarkymo GS; Klaipėdos m. integruotos tikslinės teritorijos vystymo programa bei joje esančių kultūros objektų rinkodaros planai. | | |
| | 2.6. | (BP 2.12.) Realizuojant šio plano sprendinius, pirmiausia, reikia atlikti šiuos detaliuosius planus: | | | | | | | | | |
| | 2.6.1. | (BP 2.12.1.) Viešųjų erdvių senamiestyje, centre, Smiltynėje prie antrosios perkėlos, laivų kapinių ir jūros pakrantėje su miškotvarkos projektais | Parengti TPD, galimybių studijos, programos | KMSA Urbanistinės plėtros departamentas, Investicijų ir ekonomikos departamentas | | 2007 | 2015 | Vykdoma | Rengiami: Senamiesčio viešųjų erdvių DP; Viešo naudojimo erdvių miesto istorinėje dalyje (unikalus kodas 22012) sutvarkymo DP. Parengtas Klaipėdos miesto teritorijoje esančių valstybinių miškų miškotvarkos projektas. 2014 m. duomenys – parengtas Viešo naudojimo erdvių miesto istorinėje dalyje (unikalus kodas 22012) sutvarkymo DP. Rengiamas Teritorijos | KMS BL ES SFL LR VBL | |

KLAIPĖDOS MIESTO BENDROJO PLANO SPRENDINIŲ ĮGYVENDINIMO PROGRAMOS PRIEMONIŲ PLANO 2015 METŲ REZULTATAI IR ANALIZĖ

| Skyrius | Poskyris | Priemonė | Laukiamų rezultatų aprašymas | Atsakingi vykdytojai (-as) | Deleguota | Įgyvendinimo pradžia | Įgyvendinimo pabaiga | Statusas | Rezultatų aprašymas | Šaltiniai | |
|---------|----------|--|--|---------------------------------|-----------|----------------------|----------------------|----------|--|--|--|
| | | | | | | | | | Smiltynėje, prie marių, atkarpoje nuo jachtklubo iki pakrantės rago už laivų kapinių DP. 2015 m. duomenys – parengti: Teritorijos (apie 30 ha) Smiltynėje, prie marių, atkarpoje nuo jachtklubo iki pakrantės rago už laivų kapinių DP; Žemės sklypo Danės g. 19 ir jo supančios aplinkos DP (Muzikinio teatro teritorija). Patikslinta Klaipėdos miesto savivaldybės valstybinės reikšmės miškų plotų schema. | | |
| | 2.6.2. | (BP 2.12.2.) Rekonstruojamų sankryžų ir magistralinių gatvių, kur numatomas turto, žemės paėmimas visuomenės poreikiams (SPP 2.2.1.2., 2.1.2.11., 2.1.2.12., 2.1.2.13., 2.1.2.14.) | Parengti TPD, galimybių studijos, programos, atlikta žemės paėmimo visuomenės poreikiams procedūra | KVJUD, Uosto įmonės, LAKD, KMSA | | 2007 | 2020 | Vykdoma | Rengiami: Klaipėdos miesto rytinės dalies susisiekimo infrastruktūros vystymo, numatant jungtis su gretimybėmis, teritorijoje tarp kelio A13, Liepų g. ir Danės upės, SP; Teritorijos tarp Tilžės g., Geležinkelio, Klemiškės g. ir kelio A13 DP, kurių tikslai - suplanuoti teritorijas susisiekimo infrastruktūrai, esant poreikiui, numatant paimamus plotus visuomenės poreikiams. Įvairiuose TPD yra | KVJU L KMS BL ES SFL LR VBL PL | |

KLAIPĖDOS MIESTO BENDROJO PLANO SPRENDINIŲ ĮGYVENDINIMO PROGRAMOS PRIEMONIŲ PLANO 2015 METŲ REZULTATAI IR ANALIZĖ

| Skyrius | Poskyris | Priemonė | Laukiamų rezultatų aprašymas | Atsakingi vykdytojai (-as) | Deleguota | Įgyvendinimo pradžia | Įgyvendinimo pabaiga | Statusas | Rezultatų aprašymas | Šaltiniai | |
|---------|----------|----------|------------------------------|----------------------------|-----------|----------------------|----------------------|----------|---|-----------|--|
| | | | | | | | | | <p>numatytas paėmimas visuomenės poreikiams, tačiau infrastruktūros objektai suplanuoti fragmentiškai.</p> <p>2014 m. pradėta žemės paėmimo visuomenės poreikiams procedūra Baltijos pr. rekonstrukcijai – bus paimta 0,16 ha žemės sklypo dalis pagal Baltijos prospekto sankryžų su Minijos g., Taikos pr. ir Šilutės pl. DP.</p> <p>2014 m. duomenys pagal UAB „Klaipėdos laisvosios ekonominės zonos valdymo bendrovė“ 2015-01-28 raštą Nr. SD-15-19 – pramonės parko teritorijos projektų požiūriu sprendinys buvo nuosekliai įgyvendinamas.</p> <p>2015 m. duomenys – paimtas visuomenės poreikiams 0,1990 ha žemės sklypas Nemuno g. 93A Baltijos pr. - Minijos g. sankryžos rekonstrukcijai. Pradėta paėmimo visuomenės poreikiams procedūra: 0,71 ha dydžio dalies žemės sklypo Pilies g. 8 - Priešpilio g.</p> | | |

KLAIPĖDOS MIESTO BENDROJO PLANO SPRENDINIŲ ĮGYVENDINIMO PROGRAMOS PRIEMONIŲ PLANO 2015 METŲ REZULTATAI IR ANALIZĖ

| Skyrius | Poskyris | Priemonė | Laukiamų rezultatų aprašymas | Atsakingi vykdytojai (-as) | Deleguota | Įgyvendinimo pradžia | Įgyvendinimo pabaiga | Statusas | Rezultatų aprašymas | Šaltiniai | |
|--|----------|---|--|---|-----------|----------------------|----------------------|----------|---|------------------|--|
| | | | | | | | | | rekonstrukcijai; žemės ir pastatų Šilutės pl. 91 – Statybininkų pr. tęsinio nuo Šilutės pl. iki Lypkių g. tiesimui; 0,026 ha žemės sklypo Danės g. 6 – Danės g. rekonstrukcijai ir sankryžos su Bastionų g. įrengimui. 2015 m. duomenys pagal KVJUD 2016-02-04 raštą Nr.UD-9.1.4-441 – TPD parengti. Žemės paėmimas visuomenės poreikiams bus vykdomas projektų įgyvendintojo lėšomis. | | |
| | 2.6.3. | (BP 2.12.4.) Teritorijos Smiltynėje į pietus nuo 2-os perkėlos prie marių | Parengtas TPD, galimybių studija | KMSA Urbanistinės plėtros departamentas | | 2007 | 2015 | Įvykdyta | Rengiamas Teritorijos (apie 30 ha) Smiltynėje, prie marių, atkarpoje nuo jachtklubo iki pakrantės rago už laivų kapinių DP. 2015 m. duomenys – parengtas Teritorijos (apie 30 ha) Smiltynėje, prie marių, atkarpoje nuo jachtklubo iki pakrantės rago už laivų kapinių DP. | KMS BL ES SFL | |
| | 2.6.4. | (BP 2.12.5.) Labrenčiškių 2-os eilės | Parengtas TPD, galimybių studija, programa | KMSA Urbanistinės plėtros departamentas | | 2007 | 2015 | Įvykdyta | Rengiamas Medelyno gyvenamojo rajono DP. 2015 m. duomenys – parengtas Medelyno gyvenamojo rajono DP. | KMS BL ES SFL | |
| 3. SUSISIEKIMO DALIES SPRENDINIAI | | | | | | | | | | | |
| | 3.1 | (BP 3.1.) Kompleksiškai įvertinus patvirtintus detaliuosius planus ir | | | | | | | | | |

KLAIPĖDOS MIESTO BENDROJO PLANO SPRENDINIŲ ĮGYVENDINIMO PROGRAMOS PRIEMONIŲ PLANO 2015 METŲ REZULTATAI IR ANALIZĖ

| Skyrius | Poskyris | Priemonė | Laukiamų rezultatų aprašymas | Atsakingi vykdytojai (-as) | Deleguota | Įgyvendinimo pradžia | Įgyvendinimo pabaiga | Statusas | Rezultatų aprašymas | Šaltiniai | |
|---------|----------|--|--|--|-----------|----------------------|----------------------|----------|--|--|--|
| | | vystymosi tendencijas, Klaipėdos miesto susisiekimo sistemos vystymo galimybių studijas, specialiuosius planus nustatyti prioritetai: | | | | | | | | | |
| | 3.1.1. | (BP 3.1.1.) Rekonstruoti miesto ir uosto centrinį įvažiavimą su 2 lygių sankryžomis Vilniaus pl., Baltijos pr. iki Nemuno g., kaip LRV 2003-10-07 nutarimu Nr.1239 patvirtintą tarptautinį Europos kelių tinklo tęsinį mieste valstybės lėšomis (SPP 2.2.1.2.) | Parengta techninė dokumentacija, rekonstruotų / įrengtų sankryžų skaičius, rekonstruotų / įrengtų gatvių ilgis, km | KVJUD, Uosto įmonės, LAKD, KMSA | | 2007 | 2020 | Vykdoma | Parengtas Teritorijos prie Baltijos pr., Baltijos pr. ir Šilutės pl. bei Baltijos pr. ir Taikos pr. sankryžų DP ir TP. LRS 2013-06-18 nutarimu Nr.XII-381 0,6 km Baltijos prospekto pripažinta ypatingos valstybinės svarbos projektu. 2014 m. duomenys – pradėta Baltijos pr. ir Minijos g. sankryžos rekonstrukcija, pastačius Centrinį Klaipėdos terminalą. 2015 m. duomenys – rekonstruota Baltijos pr. ir Minijos g. sankryža (I etapas). Paimtas visuomenės poreikiams 0,1990 ha žemės sklypas Nemuno g. 93A Baltijos pr. - Minijos g. sankryžos rekonstrukcijai. | KVJU L KMS BL ES SFL LR VBL PL | |
| | 3.1.2. | (BP 3.1.2.) Šilutės plentą rekonstruoti iki 6 eismo juostų atkarpoje tarp Tilžės ir Kauno gatvių su naujomis sankryžomis | Parengti TPD, galimybių studijos, programos, parengta rekonstrukcijos | KMSA Urbanistinės plėtros departamentas, Investicijų ir ekonomikos | | 2007 | 2017 | Vykdoma | 2015 m. duomenys – rengiami: Klaipėdos miesto susisiekimo plėtros GS; Klaipėdos miesto darnaus judumo mieste planas. | KMS BL ES SFL | |

KLAIPĖDOS MIESTO BENDROJO PLANO SPRENDINIŲ ĮGYVENDINIMO PROGRAMOS PRIEMONIŲ PLANO 2015 METŲ REZULTATAI IR ANALIZĖ

| Skyrius | Poskyris | Priemonė | Laukiamų rezultatų aprašymas | Atsakingi vykdytojai (-as) | Deleguota | Įgyvendinimo pradžia | Įgyvendinimo pabaiga | Statusas | Rezultatų aprašymas | Šaltiniai | |
|---------|----------|---|--|--|-----------|----------------------|----------------------|----------|--|----------------------------|--|
| | | | techninė dokumentacija, atlikti rekonstrukcijos darbai | departamentas | | | | | | | |
| | 3.1.3. | (BP 3.1.3.) Įrengti Danės gatvės tęsinį iki Artojų gatvės, rekonstruoti viaduką, įrengiant nuvažiavimą iš Priestoties g. į Liepų g. sunkiajam transportui | Parengti TPD, galimybių studijos, programos, parengta statybos techninė dokumentacija, atlikti statybos darbai | KMSA Urbanistinės plėtros departamentas, Investicijų ir ekonomikos departamentas | | 2007 | 2017 | Vykdoma | Parengtas Teritorijos tarp Danės upės g. tęsinio, Artojų g., skvero ir Danės upės DP. Nuvažiavimas įrengtas. 2015 m. duomenys - pradėta paėmimo visuomenės poreikiams procedūra 0,026 ha žemės sklypo Danės g. 6 – Danės g. rekonstrukcijai ir sankryžos su Bastionų g. įrengimui. | KMS BL ES SFL LR VBL | |
| | 3.1.4. | (BP 3.1.4.) Pastatyti naują tiltą nuo Bangų g. iki Danės g. (SPP 2.1.2.11.) | Parengta techninė dokumentacija, įrengtas tiltas, m | KMSA Investicijų ir ekonomikos departamentas | | 2007 | 2020 | Vykdoma | 2004 m. parengtas Žemės sklypų Bangų g. 7, Gluosnių g. 8 ir juos supančios aplinkos DP. Rengiamas Žemės sklypų Bangų g. 7, Gluosnių g. 8 ir juos supančios aplinkos DP sprendinių keitimo teritorijos daliai prie Bangų gatvės DP. Tiltas įtrauktas į tiksline teritoriją. Jo statyboms siekiama gauti ES paramos lėšų. 2014 m. duomenys – parengtos projekto „Bastionų g. ir naujo tilto su pakeliamu mechanizmu per Danę | KMS BL ES SFL LR VBL | |

KLAIPĖDOS MIESTO BENDROJO PLANO SPRENDINIŲ ĮGYVENDINIMO PROGRAMOS PRIEMONIŲ PLANO 2015 METŲ REZULTATAI IR ANALIZĖ

| Skyrius | Poskyris | Priemonė | Laukiamų rezultatų aprašymas | Atsakingi vykdytojai (-as) | Deleguota | Įgyvendinimo pradžia | Įgyvendinimo pabaiga | Statusas | Rezultatų aprašymas | Šaltiniai | |
|---------|----------|--|--|--|-----------|----------------------|----------------------|----------|---|----------------------------|--|
| | | | | | | | | | statyba ir prieigų sutvarkymas šiaurinėje Danės pakrantėje“ techninės specifikacijos ir konkurso sąlygos bei paskelbtas TP rengimo ir projekto vykdymo priežiūros konkursas. 2015 m. duomenys – atliktos Bastionų g. ir naujo tilto su pakeliamu mechanizmu per Danę statybos ir prieigų sutvarkymo šiaurinėje Danės pakrantėje TP rengimo ir projekto vykdymo priežiūros viešųjų pirkimų procedūros, parinktas paslaugų teikėjas ir pasirašyta sutartis. Rengiamas TP. Pradėta paėmimo visuomenės poreikiams procedūra 0,026 ha žemės sklypo Danės g. 6 – Danės g. rekonstrukcijai ir sankryžos su Bastionų g. įrengimui. | | |
| | 3.1.5. | (BP 3.1.5.) Užbaigti Klaipėdos miesto centrinės dalies žiedinį ir paskirstomąjį gatvių tinklą, rekonstruojant S. Dariaus ir S. Girėno, Bangų ir Galinio Pylimo gatves bei žiedinę sankryžą Taikos prospekto pradžioje. Rekonstruoti Tiltų gatvę į pėsčiųjų gatvę | Parengta techninė dokumentacija, rekonstruotų / įrengtų gatvių ilgis, km | KMSA Investicijų ir ekonomikos departamentas | | 2007 | 2020 | Vykdoma | Rekonstruotos S.Dariaus ir S.Girėno, Galinio Pylimo, Tiltų, Turgaus gatvės. Tiltų gatvės rekonstrukcija į pėsčiųjų ir Taikos prospekto žiedinės sankryžos rekonstrukcija negalima, kol nėra | KMS BL ES SFL LR VBL | |

KLAIPĖDOS MIESTO BENDROJO PLANO SPRENDINIŲ ĮGYVENDINIMO PROGRAMOS PRIEMONIŲ PLANO 2015 METŲ REZULTATAI IR ANALIZĖ

| Skyrius | Poskyris | Priemonė | Laukiamų rezultatų aprašymas | Atsakingi vykdytojai (-as) | Deleguota | Įgyvendinimo pradžia | Įgyvendinimo pabaiga | Statusas | Rezultatų aprašymas | Šaltiniai | |
|---------|----------|--|---|---------------------------------|-----------|----------------------|----------------------|--------------------------|--|--|--|
| | | (SPP 2.1.2.11.) | | | | | | | naujo tilto (žiūr. p. 3.1.4.). 2015 m. duomenys - žiūr. p. 3.1.4. | | |
| | 3.1.6. | (BP 3.1.6.) Įrengti pietinį Klaipėdos išvažiavimą iš pietinės jūrų uosto dalies ir Tarptautinės perkėlos, rekonstruojant ir pratęsiant Perkėlos gatvę iki 141 kelio valstybės lėšomis (SPP 2.2.1.2.) | Parengtas TPD, galimybių studija, programa, parengta techninė dokumentacija, įrengtų gatvių ilgis, km | KVJUD, Uosto įmonės, LAKD, KMSA | | 2007 | 2020 | Vykdoma | Įgyvendinamas projektas „Pietinė jungtis tarp Klaipėdos valstybinio jūrų uosto ir IX B transporto koridoriaus“. Parengta techninė dokumentacija naujo kelio statybai – GS, DP, TP. Lietuvos vyriausiasis administracinis teismas 2012-06-25 panaikino DP galiojimą. KMSA direktorės 2013-03-19 įsakymu Nr.AD1-657 rengiamas naujas DP. Atnaujinamas ir TP. 2014 m. duomenys pagal KVJUD 2015-02-20 raštą Nr.UD-9.1.4-694 – planuojama, kad šį punktą įgyvendinti bus pavesta Kelių direkcijai prie SM. 2015 m. duomenys – parengtas Pietinės jungties tiesimo tarp Klaipėdos valstybinio jūrų uosto ir IX B transporto koridoriaus DP. Tikslinamas TP pagal 2015 m. išduotas naujas sąlygas. | KVJU L KMS BL ES SFL LR VBL PL | |
| | 3.1.7. | (BP 3.1.7.) Pratęsti Šilutės plentą už Jūrininkų prospekto iki 141 kelio | Parengta techninė | KMSA Investicijų ir | | 2007 | 2020 | Nepradėta vykdyti | Teritorijoje nuo geležinkelio iki 141 kelio | KMS BL ES SFL | |

KLAIPĖDOS MIESTO BENDROJO PLANO SPRENDINIŲ ĮGYVENDINIMO PROGRAMOS PRIEMONIŲ PLANO 2015 METŲ REZULTATAI IR ANALIZĖ

| Skyrius | Poskyris | Priemonė | Laukiamų rezultatų aprašymas | Atsakingi vykdytojai (-as) | Deleguota | Įgyvendinimo pradžia | Įgyvendinimo pabaiga | Statusas | Rezultatų aprašymas | Šaltiniai | |
|---------|----------|--|--|--|-----------|----------------------|----------------------|--------------------------|---|--------------------------------------|--|
| | | Kaunas-Jurbarkas-Šilutė-Klaipėda per pietinį išvažiavimą iš uosto (SPP 2.1.2.12.) | dokumentacija, įrengtos gatvės ilgis, km | ekonomikos departamentas | | | | | KMSA direktorės 2013-10-17 įsakymu Nr.AD1-2562 pradėtas rengti DP (dalinai perduotos planavimo organizatoriaus teisės). | LR VBL | |
| | 3.1.8. | (BP 3.1.8.) Rekonstruoti Pamaro g. nuo P.Lideikio gatvės iki Karklės gyvenvietės, įrengiant išvažiavimus į Medelyno g., 168 Klaipėdos-Kretingos plentą (SPP 2.1.2.15.) | Parengta techninė dokumentacija, rekonstruotų / įrengtų gatvių ilgis, km | KMSA Investicijų ir ekonomikos departamentas | | 2007 | 2020 | Vykdoma | Parengtas Pamaro gatvės rekonstrukcijos su gretimų teritorijų rekreacine infrastruktūra DP. 2014 m. duomenys - įgyvendinamas projektas „Pamaro gatvės rekonstravimas“. Vykdomos viešojo pirkimo procedūros TP pirkimui. 2015 m. duomenys - įgyvendinamas projektas „Pamaro gatvės rekonstravimas“. TP parengta 80%. | KMS BL ES SFL LR VBL | |
| | 3.1.9. | (BP 3.1.9.) Švyturio gatvę rekonstruoti, pratęsti iki P.Lideikio g., aplenkiant esamą stadioną ir naftos terminalą | Parengtas TPD, galimybių studija, programa, parengta techninė dokumentacija, rekonstruotos / įrengtos gatvės ilgis, km | KMSA Urbanistinės plėtros departamentas, Investicijų ir ekonomikos departamentas | | 2007 | 2017 | Nepradėta vykdyti | KVJUD rengia projektinius pasiūlymus dėl gatvės pagrindinių techninių parametrų ir trasos konfigūracijos. | KMS BL ES SFL LR VBL KVJU L | |
| | 3.1.10. | (BP 3.1.11.) Spręsti automobilių stovėjimo vietų užtikrinimą, plečiant esamas ir naujai statant įvairaus tipo automobilių stovėjimo aikštes Senamiesčio ir | Įrengtų automobilių laikymo aikštelių ir vietų juose skaičius | KMSA Investicijų ir ekonomikos departamentas, Finansų ir turto | | 2007 | 2020 | Vykdoma | Parengti: Teritorijos tarp Pilies g., AB „Baltijos laivų statykla“, uosto akvatorijos ir Danės upės DP; | KMS BL ES SFL LR VBL PL | |

KLAIPĖDOS MIESTO BENDROJO PLANO SPRENDINIŲ ĮGYVENDINIMO PROGRAMOS PRIEMONIŲ PLANO 2015 METŲ REZULTATAI IR ANALIZĖ

| Skyrius | Poskyris | Priemonė | Laukiamų rezultatų aprašymas | Atsakingi vykdytojai (-as) | Deleguota | Įgyvendinimo pradžia | Įgyvendinimo pabaiga | Statusas | Rezultatų aprašymas | Šaltiniai | |
|---------|----------|---------------------------------------|------------------------------|----------------------------|-----------|----------------------|----------------------|----------|---|-----------|--|
| | | naujamiesčio perimetru (SPP 2.1.2.2.) | | departamentas | | | | | <p>Teritorijos tarp Danės g. tęsinio, Artojų g., skvero ir Danės upės DP, kuriuose suplanuotos daugiaaukštės automobilių stovėjimo aikštelės.</p> <p>Rengiamas Senamiesčio centrinės dalies ir turgavietės DP, kuriame planuojama daugiaaukštė automobilių stovėjimo aikštelė.</p> <p>2014 m. duomenys - Įgyvendinamas projektas „Mokamo automobilių stovėjimo sistemos mieste sukūrimas ir išlaikymas“ – įrengtos/ suremontuotos 5 automobilių stovėjimo aikštelės (Šaulių g., Pievų Tako G., Tilžės g., Žvejų g., Bangų g.). Pagal infrastruktūros sutartis įrengtos automobilių stovėjimo aikštelės: Sportininkų g. 20 – 6 v.; Liepų g. 4 – 4 v.; Šiaurės pr. 15 – 55 v.</p> <p>2015 m. duomenys – parengta ir aprobuota Senamiesčio centrinės dalies ir turgavietės DP koncepcija, tolesnis DP rengimas nutrauktas. Įgyvendinamas projektas „Automobilių</p> | | |

KLAIPĖDOS MIESTO BENDROJO PLANO SPRENDINIŲ ĮGYVENDINIMO PROGRAMOS PRIEMONIŲ PLANO 2015 METŲ REZULTATAI IR ANALIZĖ

| Skyrius | Poskyris | Priemonė | Laukiamų rezultatų aprašymas | Atsakingi vykdytojai (-as) | Deleguota | Įgyvendinimo pradžia | Įgyvendinimo pabaiga | Statusas | Rezultatų aprašymas | Šaltiniai | |
|---------|----------|---|---|--|-----------|----------------------|----------------------|-------------------|---|--|--|
| | | | | | | | | | laikymo aikštelės teritorijoje Pilies g. 2A įrengimas“. Parengtas TP, vykdomos rangos darbų viešųjų pirkimų procedūros. Įgyvendinamas projektas „Mokamo automobilių stovėjimo sistemos mieste sukūrimas ir išlaikymas“ – suremontuotos 3 automobilių stovėjimo aikštelės (Rumpiškės g., Sausio 15-osios g., Pilies g.). | | |
| | 3.1.11. | (BP 3.1.12.) Taikos prospektą rekonstruoti iki 6 eismo juostų atkarpoje nuo Tiltų iki Kauno gatvių, išskiriant eismo juostą viešajam transportui (SPP 2.1.2.12.) | Parengta techninė dokumentacija, rekonstruotos gatvės ilgis, km | KMSA Investicijų ir ekonomikos departamentas | | 2007 | 2020 | Nepradėta vykdyti | | KMS BL ES SFL LR VBL | |
| | 3.1.12. | (BP 3.1.16.) Pratęsti Statybininkų prospektą nuo Šilutės plento per pramonės teritoriją iki 141 kelio, įrengiant skirtingų lygių susikirtimą su geležinkeliu ir sankryžą su 141 keliu (SPP 2.1.2.14.) | Parengta techninė dokumentacija, įrengtos gatvės ilgis, km | KMSA Investicijų ir ekonomikos departamentas, LAKD | | 2007 | 2020 | Vykdoma | 2006 m. parengtas Pramonės parko teritorijos tarp Vilniaus pl., kelio Palanga-Šilutė, Lypkių g. ir geležinkelio DP. Parengtas Lypkių g. tiesimo I etapo TP. 2014 m. duomenys – nutiesta Lypkių g. nuo 141 kelio iki Kretainio g. (571 m). 2015 m. duomenys - įgyvendinamas projektas „Statybininkų prospekto tęsinio tiesimas nuo Šilutės pl. | KMS BL ES SFL LR VBL KLEZ L PL | |

KLAIPĖDOS MIESTO BENDROJO PLANO SPRENDINIŲ ĮGYVENDINIMO PROGRAMOS PRIEMONIŲ PLANO 2015 METŲ REZULTATAI IR ANALIZĖ

| Skyrius | Poskyris | Priemonė | Laukiamų rezultatų aprašymas | Atsakingi vykdytojai (-as) | Deleguota | Įgyvendinimo pradžia | Įgyvendinimo pabaiga | Statusas | Rezultatų aprašymas | Šaltiniai | |
|---------|----------|--|---|--|-----------|----------------------|----------------------|----------|---|------------------|--|
| | | | | | | | | | per LEZ teritoriją iki 141 kelio: II etapas – Lypkių gatvės ruožo nuo Šilutės plento tiesimas“ - parengti projektiniai pasiūlymai. Pradėta paėmimo visuomenės poreikiams procedūra žemės ir pastatų Šilutės pl. 91 – Statybininkų pr. tęsinio nuo Šilutės pl. iki Lypkių g. tiesimui. | | |
| | 3.1.13. | (BP 3.1.17.) Rekonstruoti Tilžės gatvę nuo Šilutės plento iki Jakų sankryžos, pertvarkant esamą žiedinę sankryžą su Mokyklos gatve ir Šilutės plentu (SPP 2.1.2.12.) | Parengta techninė dokumentacija, rekonstruotos gatvės ilgis, km | KMSA Investicijų ir ekonomikos departamentas | | 2007 | 2020 | Vykdoma | Parengtas TP Tilžės g. atkarpa nuo geležinkelio iki Jakų sankryžos. 2014 m. duomenys - įgyvendinamas projektas „Tilžės g. nuo Šilutės pl. rekonstravimas, pertvarkant geležinkelio pervažą bei žiedinę Mokyklos g. ir Šilutės pl. sankryžą“. Pasirašyta TP parengimo sutartis, TP planuojama parengti 2015 m. 2015 m. duomenys - įgyvendinamas projektas „Tilžės g. nuo Šilutės pl. rekonstravimas, pertvarkant geležinkelio pervažą bei žiedinę Mokyklos g. ir Šilutės pl. sankryžą“. Parengtas TP. Nuo geležinkelio | KMS BL ES SFL | |

KLAIPĖDOS MIESTO BENDROJO PLANO SPRENDINIŲ ĮGYVENDINIMO PROGRAMOS PRIEMONIŲ PLANO 2015 METŲ REZULTATAI IR ANALIZĖ

| Skyrius | Poskyris | Priemonė | Laukiamų rezultatų aprašymas | Atsakingi vykdytojai (-as) | Deleguota | Įgyvendinimo pradžia | Įgyvendinimo pabaiga | Statusas | Rezultatų aprašymas | Šaltiniai | |
|---------|-------------|--|---|--|-----------------------------|----------------------|----------------------|--------------------------|---|---|--|
| | | | | | | | | | pervažos iki Jakų žiedo gatvę ties VĮ Klaipėdos regiono keliai. | | |
| | 3.2. | (BP 3.3.) Rytiniuose kvartaluose planuoti magistralinę gatvę, paimant žemes visuomenės poreikiams, jungiant Tauralaukio gyvenvietę su Liepų gatvės tęsiniu, įvažiavimo keliu į Paupio kvartalą ir Tilžės gatve (SPP 2.1.1.3., 2.1.2.1.) | Parengtas TPD, galimybių studija, koncepcija, programa, darnaus judumo planas | KMSA Urbanistinės plėtros departamentas, Investicijų ir ekonomikos departamentas | | 2007 | 2020 | Nepradėta vykdyti | | KMS BL ES SFL | |
| | 3.3. | (BP 3.5.) Plėsti Klaipėdos m. geležinkelio kelyną, n. stotis planuojant priemiestyje, Klaipėdos r. prie Kopūstų k. įrengiant aplinkkelį. Perspek. Pauosčio s., Melnragės kelyną planuoti nekertant miško. Piet. miesto dalyje, lygiagr. „Draugystės“ geležinkelio s. kelynui – perspek. geležinkelio kelyną, sujungtą su aplinkkelio. Laipsniškai mažinti cent. geležinkelio ter. ir s. plotus ir veiklą. AB „Lietuvos geležinkeliai“ turi paruošti m. vid. kelyno mažinimo GS | Parengtų TPD, galimybių studijų, programų skaičius | AB „Lietuvos geležinkeliai“, KMSA | AB „Lietuvos geležinkeliai“ | 2007 | 2017 | Vykdoma | Šiaurinėje miesto dalyje nevykdomas: KMSA tarybos 2011-09-01 sprendimu Nr. T2-282 patvirtintas Klaipėdos geležinkelio stoties Pauosčio kelyno SP, kuriame numatytas miško atsodinimas. TP rengimo stadijoje miško atsodinimas nenumatomas. Centrinėje miesto dalyje nevykdomas: KMSA direktoriaus 2013-10-14 įsakymu Nr. AD1-2533 „Dėl detaliojo plano rengimo“ buvo parengta Sutartis su AB „Lietuvos geležinkeliai“, bet pasirašymas neįvyko. AB „Lietuvos geležinkeliai“ parengtoje GS „Techninė pagalba Klaipėdos geležinkelio mazgo plėtrai“ | AB „Lietuvos geležinkeliai“ L KMS BL ES SFL LR VBL | |

KLAIPĖDOS MIESTO BENDROJO PLANO SPRENDINIŲ ĮGYVENDINIMO PROGRAMOS PRIEMONIŲ PLANO 2015 METŲ REZULTATAI IR ANALIZĖ

| Skyrius | Poskyris | Priemonė | Laukiamų rezultatų aprašymas | Atsakingi vykdytojai (-as) | Deleguota | Įgyvendinimo pradžia | Įgyvendinimo pabaiga | Statusas | Rezultatų aprašymas | Šaltiniai | |
|---------|-------------|--|--|----------------------------|-----------|----------------------|----------------------|----------|---|-----------------|--|
| | | | | | | | | | atsisakyta naujos stoties iškėlimo į priemiestį Kopūstų kaime. Pietinėje miesto dalyje nevykdomas. 2015 m. duomenys – parengta „Draugystės“ geležinkelio stoties geležinkelio kelio Nr. 201 išvystymo GS. | | |
| | 3.4. | (BP 3.6.) Pratęsiant Perkėlos gatvę iki Kuršių marių, planuoti mažųjų laivų prielaukas, jachtklubą | Parengtas TPD, galimybių studija, programa, parengta techninė dokumentacija, įrengtos gatvės ilgis, km | KVJUD, KMSA | | 2007 | 2017 | Vykdoma | 2014 m. duomenys pagal KVJUD 2015-02-20 raštą Nr.UD-9.1.4-694 – KVJUD rengia projektą „KVJU pietinių vartų techninės koncepcijos sukūrimas, įvertinant mažųjų ir pramoginių laivų uosto (marinos) infrastruktūros išvystymą pietinėje Klaipėdos miesto dalyje“. Šiuo projektu bus išnagrinėta galimybė suplanuoti mažųjų laivų prielauką pietinėje uosto dalyje. 2015 m. duomenys – parengtas projektas „KVJU pietinių vartų techninės koncepcijos sukūrimas, įvertinant mažųjų ir pramoginių laivų uosto (marinos) infrastruktūros išvystymą pietinėje Klaipėdos miesto dalyje“. KVJUD sudaryta darbo | KVJU L KMS L | |

KLAIPĖDOS MIESTO BENDROJO PLANO SPRENDINIŲ ĮGYVENDINIMO PROGRAMOS PRIEMONIŲ PLANO 2015 METŲ REZULTATAI IR ANALIZĖ

| Skyrius | Poskyris | Priemonė | Laukiamų rezultatų aprašymas | Atsakingi vykdytojai (-as) | Deleguota | Įgyvendinimo pradžia | Įgyvendinimo pabaiga | Statusas | Rezultatų aprašymas | Šaltiniai | |
|---------|-------------|---|---|---|-----------|----------------------|----------------------|----------|--|--|--|
| | | | | | | | | | grupė dėl III vandenvietės iškėlimo. Rengiami: KVJU BP; Klaipėdos miesto BP keitimas. | | |
| | 3.5. | (BP 3.9.) Vykdamas viešojo transporto sistemos reformą, parengti tramvajaus pirmos linijos ekonominį pagrindimą, trasos detalizuotas alternatyvas (SPP 2.1.2.1.) | Parengta galimybių studija, darnaus judumo planas | KMSA Investicijų ir ekonomikos departamentas Urbanistinės plėtros departamentas | | 2007 | 2015 | Vykdoma | Tramvajaus klausimas nagrinėtas regioninėje galimybių studijoje „Vakarų krantas“, kurioje siūloma parengti techninę dokumentaciją (projektinius pasiūlymus, derinant alternatyvas). 2015 m. duomenys – rengiami: Klaipėdos miesto susisiekimo plėtros GS; Klaipėdos miesto darnaus judumo mieste planas. | KMS BL ES SFL | |
| | 3.6. | (BP 3.10.) Pastatyti dviratininkų-pėsčiųjų tiltus per geležinkelį Šaulių g.–Kretingos trasoje ir Švyturio g. tęsinio į Melnragę su takais iki pajūrio poilsio zonų. Pietinėje miesto dalyje numatyti pėsčiųjų, dviratininkų tiltą, kaip rekreacinį ryšį per Vilhelmo kanalą, pakrantėmis (SPP 2.1.2.7.) | Parengtas TPD, nutiesta dviračių ir pėsčiųjų takų, km, įrengtas tiltas, m | KMSA, AB „Lietuvos geležinkeliai“ | | 2007 | 2020 | Vykdoma | Įrengtas pėsčiųjų tiltas Šiaulių g. - Kretingos g. trasoje. Neįvykdytas - Švyturio gatvės trasoje į Melnragę. 2012-05-16 pasirašyta Bendradarbiavimo sutartis su AB „Lietuvos geležinkeliai“. Neįvykdomas - pietinėje miesto dalyje. | KMS BL AB „Lietuvos geležinkeliai“ L ES SFL LR VBL | |
| | 3.7. | (BP 3.11.) Visuomenės poreikiams paimti žemės plotus, reikalingus magistraliniam dviračių takui, teritorijose nuo Baltijos pr. iki Kauno g. (SPP 2.1.2.7.) | Parengtas TPD, nutiesta dviračių ir pėsčiųjų takų, km | KMSA Investicijų ir ekonomikos departamentas, Miesto ūkio departamentas, | | 2007 | 2020 | Vykdoma | 2014 m. duomenys – parengtas Teritorijos (apie 47 ha) tarp Baltijos pr., Minijos g., Dubysos g. ir Šilutės pl. DP. Pagal 2013 m. parengtą | KMS BL ES SFL LR VBL | |

KLAIPĖDOS MIESTO BENDROJO PLANO SPRENDINIŲ ĮGYVENDINIMO PROGRAMOS PRIEMONIŲ PLANO 2015 METŲ REZULTATAI IR ANALIZĖ

| Skyrius | Poskyris | Priemonė | Laukiamų rezultatų aprašymas | Atsakingi vykdytojai (-as) | Deleguota | Įgyvendinimo pradžia | Įgyvendinimo pabaiga | Statusas | Rezultatų aprašymas | Šaltiniai | |
|---------------------------------------|-------------|---|---|--|-----------|----------------------|----------------------|----------|--|--|--|
| | | | | Urbanistinės plėtros departamentas | | | | | Žemės sklypo Klaipėdoje, Šilutės pl. 26, planą, prilyginamą DP, numatyta magistralinio dviračių tako trasa palei AB „Klaipėdos energija“ žemės sklypo vakarinę ribą servituto teise. | | |
| 4. PRAMONĖS DALIES SPRENDINIAI | | | | | | | | | | | |
| | 4.1. | (BP 4.1.) Pramonės parko teritorija tarp Vilniaus plento, kelio Palanga-Šilutė, Lypkių gatvės ir geležinkelio su plėtojama infrastruktūra turi būti pirmiausia naudojama pramonės ir gamybos plėtrai. Tolesnei pramonės parko plėtrai numatyti teritorijas prie Minijos g. ir Jūrininkų pr., tarp Vilniaus plento ir Tilžės g. bei krašto kelio Kaunas-Jurbarkas-Šilutė-Klaipėda ir geležinkelio į Gargždus. Prioritetą čia teikti modernios technologijos objektams tokiose pramonės šakose kaip maisto gamyba ir apdirbimas, elektronikos komponentų gamyba ir surinkimas, automobilių komponentų gamyba ir surinkimas, medienos apdirbimas ir baldų gamyba, metalo apdirbimas, tekstilės gamyba ir siuvimas, statybinių medžiagų gamyba (SPP 3.1.2.2., 3.1.2.1.) | Parengtų TPD, galimybių studijų, programų skaičius, suplanuotų ir įsisavintų teritorijų dalis, ha, įsteigtų įmonių skaičius, įrengtų / rekonstruotų susisiekimo / inžinerinės infrastruktūros statinių ilgiai, km | KMSA Investicijų ir ekonomikos departamentas, KLEZ VB, NT naudotojai | | 2007 | 2020 | Vykdoma | Pramonės parko teritorijoje buvo steigiamos pramonės ir sandėliavimo įmonės. 2014 m. pradžioje pramonės parke veikė 17 įmonių, dar 6 vykdė statybos ar projektavimo darbus. Pagrindiniai sektoriai, kuriuose buvo investuojama šie: šilumos ir elektros energijos, biodegalų, PET granulių, žuvies produktų gamyba, metalo apdirbimas, sandėliavimas ir logistika, plastiko plėvelės gamyba, elektros/elektronikos jungčių ir automatikos gamyba, automobilių komponentų gamyba ir kt. Sprendinys dėl prioriteto sunkiai teisiškai įgyvendinamas, nėra labai aktualus. | KMS BL KLEZ L PL ES SFL LR VBL | |

KLAIPĖDOS MIESTO BENDROJO PLANO SPRENDINIŲ ĮGYVENDINIMO PROGRAMOS PRIEMONIŲ PLANO 2015 METŲ REZULTATAI IR ANALIZĖ

| Skyrius | Poskyris | Priemonė | Laukiamų rezultatų aprašymas | Atsakingi vykdytojai (-as) | Deleguota | Įgyvendinimo pradžia | Įgyvendinimo pabaiga | Statusas | Rezultatų aprašymas | Šaltiniai | |
|---------|----------|----------|------------------------------|----------------------------|-----------|----------------------|----------------------|----------|---|-----------|--|
| | | | | | | | | | <p>Parengti: Pramonės parko teritorijos tarp Vilniaus pl., kelio Palanga-Šilutė, Lypkių g. ir geležinkelio DP; 2 detalieji ir 3 žemės sklypų planai, prilyginami DP, atskiriems žemės sklypams.</p> <p>Pagal Pramonės parko teritorijos tarp Vilniaus pl., kelio Palanga-Šilutė, Lypkių g. ir geležinkelio DP vystoma infrastruktūra:</p> <p>Pastatyta Kretainio g. I-a eilė. Įrengtos Metalo (779 m ilgio) ir Verslo (984 m ilgio) gatvės su vandentiekio, lietaus nuotekų sistemomis bei apšvietimu. Baigta statyti II-oji buitinių nuotekų slėginė linija.</p> <p>Parengtas Gaisrinio depo pastato DP ir TP.</p> <p>Parengtas skirstomojo punkto Pramonės 11 g., "Lypkių" transformatorinės pastotės TP. Parengti Pramonės g. II-os eilės, geležinkelio atšakos į pramonės parką ir Švepelių g. rekonstrukcijos TP.</p> <p>2014 m. duomenys pagal UAB „Klaipėdos laisvosios ekonominės</p> | | |

KLAIPĖDOS MIESTO BENDROJO PLANO SPRENDINIŲ ĮGYVENDINIMO PROGRAMOS PRIEMONIŲ PLANO 2015 METŲ REZULTATAI IR ANALIZĖ

| Skyrius | Poskyris | Priemonė | Laukiamų rezultatų aprašymas | Atsakingi vykdytojai (-as) | Deleguota | Įgyvendinimo pradžia | Įgyvendinimo pabaiga | Statusas | Rezultatų aprašymas | Šaltiniai |
|---------|----------|--|---|-------------------------------------|-----------|----------------------|----------------------|----------|--|---------------------|
| | | | | | | | | | <p>zonos valdymo bendrovė“ 2015-01-28 raštą Nr. SD-15-19 – pramonės parko teritorijoje plėtojama veikla išimtinai susijusi su pramonės ir sandėliavimo veikla. Vyrąujančios pramonės šakos pramonės parko teritorijoje yra sandėliavimas ir logistika, maisto gamyba ir apdirbimas, metalo apdirbimas, plastikų gamyba ir apdirbimas.</p> <p>2015 m. duomenys pagal UAB „Klaipėdos laisvosios ekonominės zonos valdymo bendrovė“ 2016-01-18 raštą Nr. SD-16-13 – pasirašytos sutartys su įmonėmis vykdyti elektrinių autobusų ir metalo konstrukcijų gamybos veiklas. LEZ teritorijoje vyrąujančios pramonės šakos – sandėliavimas ir logistika, maisto gamyba ir apdirbimas, metalo apdirbimas, plastikų gamyba ir apdirbimas.</p> | |
| | 4.2. | (BP 4.2.) Pietinė pramonės parko teritorijos dalis, sujungiant pramonės parko, miesto ir uosto | Parengtų TPD, galimybių studijų, programų | LR SM, AB „Lietuvos geležinkeliai“, | | 2007 | 2020 | Vykdoma | Pietinėje parko dalyje 2012 m. pastatytos 2 geležinkelio atšakos, iki 2018 m. numatomas | LR VBL AB „Lietuvos |

KLAIPĖDOS MIESTO SAVIVALDYBĖS ADMINISTRACIJOS URBANISTINĖS PLĖTROS DEPARTAMENTO URBANISTIKOS SKYRIUS 2016 m.

KLAIPĖDOS MIESTO BENDROJO PLANO SPRENDINIŲ ĮGYVENDINIMO PROGRAMOS PRIEMONIŲ PLANO 2015 METŲ REZULTATAI IR ANALIZĖ

| Skyrius | Poskyris | Priemonė | Laukiamų rezultatų aprašymas | Atsakingi vykdytojai (-as) | Deleguota | Įgyvendinimo pradžia | Įgyvendinimo pabaiga | Statusas | Rezultatų aprašymas | Šaltiniai |
|---------|----------|--|--|----------------------------|-----------|----------------------|----------------------|----------|---|--|
| | | transporto sistemas į vientisą tinklą, gali būti naudojama ir logistikos paslaugų plėtrai. Išplėsti geležinkelio kelių tinklą iki pramonės parko pietinės dalies, numatant joje geležinkelio krovos darbų paslaugas. Automobilių keliai kelio A1(Vilniaus plentas) ir Pramonės g. sankirtoje, bei 141(krašto kelias Kaunas–Jurbarkas–Šilutė–Klaipėda) ir Statybininkų prospekto tęsinio sankirtoje turi prasilenkti skirtinguose lygiuose. Magistralinio geležinkelio Klaipėda–Pagėgiai ir Statybininkų prospekto tęsinio sankirta taip pat turi būti įrengta skirtinguose lygiuose (SPP 3.1.2.3., 3.1.2.1., 3.1.2.2.) | skaičius, suplanuotų ir įsisavintų teritorijų dalis, ha, įsteigtų logistikos centrų skaičius, įrengtų / rekonstruotų susisiekimo / inžinerinės infrastruktūros statinių ilgiai, km | KVJUD, KMSA, KLEZ VB | | | | | rengti dar 1 geležinkelio atšakos TP. Automobilių kelias A1 ir Pramonės gatvė kirsis skirtinguose lygiuose, atlikta GS, atrinkta geriausia alternatyva. KLEZ VB ketino pradėti rengti TP tunelio po keliu A1, bet tam nepritarė LR SM ir LAKD, kurios atsisakė išduoti technines sąlygas dėl iki šiol neišspręsto šio objekto statybos finansavimo klausimo. Kelio 141 ir Lypkių g. sankirtoje vykdoma Lypkių g. statyba (I etapas). LAKD atlieka žemės paėmimo visuomenės poreikiams pagal parengtą SP procedūras. 2014 m. duomenys pagal UAB „Klaipėdos laisvosios ekonominės zonos valdymo bendrovė“ 2015-01-28 raštą Nr. SD-15-19 – pietinėje pramonės parko dalyje pradėta logistikos paslaugų plėtra. Žemės sklype Švepelių g. 5A pastatytas UAB „AdRemPort“ logistikos kompleksas, į šią teritorijos dalį atvestos | geležinkeliai“ L KVJU L KMS L KLEZ VB L ES SFL |

KLAIPĖDOS MIESTO BENDROJO PLANO SPRENDINIŲ ĮGYVENDINIMO PROGRAMOS PRIEMONIŲ PLANO 2015 METŲ REZULTATAI IR ANALIZĖ

| Skyrius | Poskyris | Priemonė | Laukiamų rezultatų aprašymas | Atsakingi vykdytojai (-as) | Deleguota | Įgyvendinimo pradžia | Įgyvendinimo pabaiga | Statusas | Rezultatų aprašymas | Šaltiniai | |
|---------|----------|----------|------------------------------|----------------------------|-----------|----------------------|----------------------|----------|---|-----------|--|
| | | | | | | | | | <p>2 geležinkelio atšakos (privažiuojami keliai Nr. 105, 106). Dviejų lygių sankirtų projektai beviltiškai įstrigę. Kelio 141 ir Statybininkų pr. tęsinio sankirtai parengtas SP. LAKD vykdo paėmimo visuomenės reikmės projektą, tačiau dviejų lygių sankryžos projekto įgyvendinimą sieja tik su pietinio Klaipėdos aplinkkelio realizavimu. Baigtas statyti Lypkių gatvės I-ojo etapo ruožas. Tariamasi dėl laikino išvažiavimo į kelią 141 projektavimo ir statybos paslaugų pirkimo ir statybos 2015 m.</p> <p>2015 m. duomenys - Pradėta paėmimo visuomenės poreikiams procedūra žemės ir pastatų Šilutės pl. 91 – Statybininkų pr. tęsinio nuo Šilutės pl. iki Lypkių g. tiesimui.</p> <p>2015 m. duomenys pagal UAB „Klaipėdos laisvosios ekonominės zonos valdymo bendrovė“ 2016-01-18 raštą Nr. SD-16-13 – pietinėje LEZ teritorijoje vykdoma logistikos paslaugų</p> | | |

KLAIPĖDOS MIESTO BENDROJO PLANO SPRENDINIŲ ĮGYVENDINIMO PROGRAMOS PRIEMONIŲ PLANO 2015 METŲ REZULTATAI IR ANALIZĖ

| Skyrius | Poskyris | Priemonė | Laukiamų rezultatų aprašymas | Atsakingi vykdytojai (-as) | Deleguota | Įgyvendinimo pradžia | Įgyvendinimo pabaiga | Statusas | Rezultatų aprašymas | Šaltiniai | |
|---------|----------|---|--|--|-----------|----------------------|----------------------|----------|---|------------------------|--|
| | | | | | | | | | plėtra – su Muitinės departamentu prie LR FM vykdomas jungtinis projektas dėl naujo Muitinės posto steigimo. Dėl laikino išvažiavimo į 141 kelią projektavimo ir statybos paslaugų pirkimo ir statybos buvo tartasi su KMSA – projektas nepradėtas. | | |
| | 4.3. | (BP 4.4.) Administracinėmis ir mokestinėmis priemonėmis skatinti pramoninių teritorijų konversiją iš pramonės ir sandėliavimo į komercinės ir kitos paskirties teritorijas miesto dalyje tarp Šiaurinio išvažiavimo iš KVJU, Šilutės plento ir Baltijos prospekto, o ypač centrinėje miesto dalyje, atveriant miestą veidu į vandens erdves AB „Smiltynės perkėla“, AB „Klaipėdos laivų remontas“, AB „Laivitė“ teritorijose, prie istorinio „Vitės“ kvartalo, gamybinėse teritorijose tarp Liepų g. ir Danės g. (SPP 2.4.1.1.) | Teritorijų, kurių pakeista paskirtis, kiekis, ha, įgyvendintų konversijos projektų sąrašas | KMSA Urbanistinės plėtros departamentas, NT naudotojai | | 2007 | 2020 | Vykdoma | Apleistoms teritorijoms taikomas max (4%) žemės mokestis. Teritorijų konversija KMSA iniciatyva (DP rengime) susiduria su sunkumais dėl turto savininkų priekaištų (pvz. Artojo g. 6). „Laivitės“ teritorijoje neaiškus planavimo tikslas, todėl planavimas sustojęs, neapsispręsta dėl Klaipėdos muzikinio teatro vietos. Vykiant konversiją, parengti: Danės upės slėnio teritorijos nuo Biržos tilto iki Palangos kelio (Klaipėdos miesto ribose) SP; Žemės sklypo Bangų g. 22 DP; Teritorijos tarp Gluosnių gatvės, Gluosnių skersgatvio, Danės upės ir bastionų komplekso DP; Žemės sklypo Liepų | KMS BL ES SFL PL | |

KLAIPĖDOS MIESTO BENDROJO PLANO SPRENDINIŲ ĮGYVENDINIMO PROGRAMOS PRIEMONIŲ PLANO 2015 METŲ REZULTATAI IR ANALIZĖ

| Skyrius | Poskyris | Priemonė | Laukiamų rezultatų aprašymas | Atsakingi vykdytojai (-as) | Deleguota | Įgyvendinimo pradžia | Įgyvendinimo pabaiga | Statusas | Rezultatų aprašymas | Šaltiniai | |
|---------|----------|--|--|---|-----------|----------------------|----------------------|----------|---|------------------------|--|
| | | | | | | | | | g. 85A DP; Žemės sklypų Liepų g. 83 ir 83A DP; Teritorijos tarp Danės g. tęsinio, Artojų g., skvero ir Danės upės DP. 2015 m. duomenys – apleistam gamybinės paskirties 1 objektui Joniškės g. pritaikytas max (4%) NT mokesčio tarifas. | | |
| | 4.4. | (BP 4.5.) Informacinių technologijų ir netaršių gamybų plėtrai išnaudoti esamų gamybinių jmonių teritorijas ir potencialą Šilutės plento rytinėje dalyje ir Dubysos gatvės rajonuose. Čia taikyti aukštesnius reikalavimus architektūrinei pramoninės statybos kokybei, jos santykiui su aplinka ir architektūrinės išraiškos priemonėms | Parengtų TPD, galimybių studijų, programų skaičius | KMSA Urbanistinės plėtros departamentas, Investicijų ir ekonomikos departamentas, NT naudotojai | | 2007 | 2017 | Vykdoma | Rengiamas Teritorijos (apie 47 ha) tarp Baltijos pr., Minijos g., Dubysos g. ir Šilutės pl. DP. Neformali Klaipėdos smulkaus ir vidutinio verslo asociacija iniciavo buvusios prekybos bazės teritorijos prie Šilutės plento DP keitimą, pritaikant teritoriją smulkaus verslo ir smulkios gamybos vystymui. Šiose teritorijose daug NT savininkų ir tai sudaro sunkumus susitariant dėl teritorijos vystymo. 2014 m. duomenys – parengtas Teritorijos (apie 47 ha) tarp Baltijos pr., Minijos g. ir Šilutės pl. DP. Buvusios prekybos bazės teritorijos detaliam planui lėšų | KMS BL ES SFL PL | |

KLAIPĖDOS MIESTO BENDROJO PLANO SPRENDINIŲ ĮGYVENDINIMO PROGRAMOS PRIEMONIŲ PLANO 2015 METŲ REZULTATAI IR ANALIZĖ

| Skyrius | Poskyris | Priemonė | Laukiamų rezultatų aprašymas | Atsakingi vykdytojai (-as) | Deleguota | Įgyvendinimo pradžia | Įgyvendinimo pabaiga | Statusas | Rezultatų aprašymas | Šaltiniai | |
|---------|----------|--|---|--|-----------|----------------------|----------------------|----------|--|--------------------------------------|--|
| | | | | | | | | | nenumatyta savivaldybės veiklos plane. NT savininkai nesuinteresuoti taikyti aukštesnius reikalavimus architektūrinei kokybei ar keisti naudojimo būdo iš pramonės į komercijos. 2015 m. duomenys – parengti: Žemės sklypo Šilutės pl. 101 DP; Žemės sklypo Vilniaus pl. 5 ir gretimų teritorijų DP; Žemės sklypo Šilutės pl. 28 DP koregavimas; Žemės sklypo Šilutės pl. 26A DP keitimas. Nustatant architektūrinius reikalavimus TP rengimui, taikomi aukštesni reikalavimai – nurodoma ruošti spalvinius sprendimų variantus, teikti svarstyti suinteresuotai visuomenei, pateikti erdvinį sprendimą. | | |
| | 4.5. | (BP 4.8.) Rezervuoti pramoninės plėtos teritorijų valstybinę žemę visuomenės poreikiams. Teritorijų planavimo dokumentuose, žemėtvarkos projektuose rezervuoti teritorijas, būtinas pramonės, logistikos, infrastruktūros ir susisiekimo | Parengtų TPD, galimybių studijų, koncepcijų, programų skaičius, suplanuotų teritorijų dalis, ha | KMSA Urbanistinės plėtos departamentas, Investicijų ir ekonomikos departamentas, KLEZ VB | | 2007 | 2020 | Vykdoma | Parengti: Pramonės parko teritorijos tarp Vilniaus pl., kelio Palanga-Šilutė, Lypkių g. ir geležinkelio DP; Žemės sklypo Klaipėdoje, Tilžės g., planas, prilyginamas DP. Rengiama: Pietinės | KMS BL KLEZ L ES SFL LR VBL | |

KLAIPĖDOS MIESTO SAVIVALDYBĖS ADMINISTRACIJOS URBANISTINĖS PLĖTROS DEPARTAMENTO URBANISTIKOS SKYRIUS 2016 m.

KLAIPĖDOS MIESTO BENDROJO PLANO SPRENDINIŲ ĮGYVENDINIMO PROGRAMOS PRIEMONIŲ PLANO 2015 METŲ REZULTATAI IR ANALIZĖ

| Skyrius | Poskyris | Priemonė | Laukiamų rezultatų aprašymas | Atsakingi vykdytojai (-as) | Deleguota | Įgyvendinimo pradžia | Įgyvendinimo pabaiga | Statusas | Rezultatų aprašymas | Šaltiniai | |
|------------------------------------|-------------|---|--|----------------------------|-----------|----------------------|----------------------|----------|---|----------------------------------|--|
| | | sistemų plėtrai (SPP 2.1.1.3., 3.1.2.3., 3.1.2.2.) | | | | | | | jungties tiesimo tarp Klaipėdos valstybinio jūrų uosto ir IXB transporto koridoriaus DP; Klaipėdos miesto rytinės dalies susisiekimo infrastruktūros vystymo, numatant jungtis su gretimybėmis, teritorijoje tarp kelio A13, Liepų g. ir Danės upės, SP. 2015 m. duomenys – parengti: Pietinės jungties tiesimo tarp Klaipėdos valstybinio jūrų uosto ir IXB transporto koridoriaus DP; Klaipėdos miesto rytinės dalies A teritorijos susisiekimo infrastruktūros vystymo SP; Žemės sklypo Vilniaus pl. 5 ir gretimų teritorijų DP. | | |
| 5. UOSTO DALIES SPRENDINIAI | | | | | | | | | | | |
| | 5.1. | (BP 5.2.) Patvirtinti Klaipėdos uosto esamų teritorijų zonavimą, pagal priimamų laivų dydžius ir atitinkamai krovinių rūšis: - šiaurinė uosto dalis: PANAMAX tipo laivai prie giliavandenių krantinių bei skysti, birūs ir generaliniai kroviniai; - centrinė uosto dalis: PANAMAX ir mažesni laivai bei skysti, birūs, | Parengtų TPD, galimybių studijų, koncepcijų, programų skaičius, atlikti joje numatyti darbai | KVJUD NT naudotojai | | 2007 | 2019 | Vykdoma | Uosto krovos terminaluose vykdoma veikla šiaurinėje, pietinėje ir centrinėje Uosto teritorijose atitinka BP plane nurodytą zonavimą. Maksimalus leistinos grimzlės prie krantinių šiaurinėje Uosto dalyje yra iki 13,4 m, prie | LR VBL KVJU L PL ES SFL | |

KLAIPĖDOS MIESTO BENDROJO PLANO SPRENDINIŲ ĮGYVENDINIMO PROGRAMOS PRIEMONIŲ PLANO 2015 METŲ REZULTATAI IR ANALIZĖ

| Skyrius | Poskyris | Priemonė | Laukiamų rezultatų aprašymas | Atsakingi vykdytojai (-as) | Deleguota | Įgyvendinimo pradžia | Įgyvendinimo pabaiga | Statusas | Rezultatų aprašymas | Šaltiniai | |
|---------|----------|---|--|----------------------------|-----------|----------------------|----------------------|----------|---|---|--|
| | | generaliniai kroviniai ir kroviniai konteneriuose ir Ro–Ro priemonėse, kruizinių laivų ir keleivių terminalas savivaldybei yra prioritetingi objektai uosto teritorijoje; - pietinė uosto dalis: vidutiniai laivai bei generaliniai, birūs ir pakuoti kroviniai (SPP 2.2.1.5.) | | | | | | | krantinių centrinėje Uosto dalyje yra iki 13,0 m, prie krantinių pietinėje Uosto dalyje yra iki 10,0m. 2014 m. duomenys – pradėtas rengti KVJU BP. 2015 m. duomenys – rengiamas KVJU BP. Parengtas projektas „KVJU pietinių vartų techninės koncepcijos sukūrimas, įvertinant mažųjų ir pramoginių laivų uosto (marinos) infrastruktūros išvystymą pietinėje Klaipėdos miesto dalyje“. | | |
| | 5.2. | (BP 5.4.) Atlikus poveikio aplinkai vertinimo ataskaitą apsispręsti dėl šiaurinės uosto dalies plėtos perspektyvų prie šiaurinio molo (SPP 2.2.1.1.) | Pasirašytos bendradarbiavimo sutartys / susitarimai, parengtas PAV, TPD, galimybių studija, programa | KMSA, KVJUD, verslininkai | | 2007 | 2020 | Vykdoma | Pradėtos procedūros dėl Uosto žemės, vidinės akvatorijos, išorinio reido ir susijusios infrastruktūros BP rengimo. Plano rengimo metu bus išnagrinėta ir atliekant SPAV procedūrą bus išrinkta optimali KVJU vystymo alternatyva, geriausiai suderinanti uosto, Klaipėdos miesto ir Kuršių nerijos interesus, parengiami konkretūs uosto žemės, vidinės akvatorijos, išorinio reido ir susijusios infrastruktūros | KVJU L KMS L PL ES SFL LR VBL | |

KLAIPĖDOS MIESTO BENDROJO PLANO SPRENDINIŲ ĮGYVENDINIMO PROGRAMOS PRIEMONIŲ PLANO 2015 METŲ REZULTATAI IR ANALIZĖ

| Skyrius | Poskyris | Priemonė | Laukiamų rezultatų aprašymas | Atsakingi vykdytojai (-as) | Deleguota | Įgyvendinimo pradžia | Įgyvendinimo pabaiga | Statusas | Rezultatų aprašymas | Šaltiniai | |
|---------|----------|---|--|----------------------------|-----------|----------------------|----------------------|----------|---|------------------|--|
| | | | | | | | | | sprendiniai. PAV vertinimas bus atliekamas kiekvienai numatomai veiklai atskirai, pagal galiojantį PAV įstatymą. 2015 m. duomenys – rengiamas KVJU BP. | | |
| | 5.3. | (BP 5.9.) Išbraukti iš uosto rezervinės teritorijos individualių namų bendrijos „Smeltė“ teritoriją | Parengtas TPD, galimybių studija, atlikta išbraukimo procedūra | KMSA, KVJUD | | 2007 | 2017 | Įvykdyta | Rengiamas Teritorijos tarp Senosios Smiltelės g., Marių g., Skirvytės g., Klaipėdos valstybinio jūrų uosto teritorijos ribos, Upelio g. ir Minijos g. DP. Parengus DP ir suformavus sklypus, LR SM bus teikiami dokumentai, reikalingi LRV nutarimui parengti, kad iš Uosto rezervinės teritorijos būtų išbraukta individualių namų bendrijos „Smeltė“ teritorija. 2014 m. duomenys (KMS) – parengtas Teritorijos tarp Senosios Smiltelės g., Marių g., Skirvytės g., Klaipėdos valstybinio jūrų uosto teritorijos ribos, Upelio g. ir Minijos g. DP. 2015 m. duomenys – po 2009-04-27 Lietuvos vyriausiojo administracinio teismo priimto sprendimo ir Lietuvos Aukščiausiojo teismo Civilinių bylų | KMS BL ES SFL | |

KLAIPĖDOS MIESTO BENDROJO PLANO SPRENDINIŲ ĮGYVENDINIMO PROGRAMOS PRIEMONIŲ PLANO 2015 METŲ REZULTATAI IR ANALIZĖ

| Skyrius | Poskyris | Priemonė | Laukiamų rezultatų aprašymas | Atsakingi vykdytojai (-as) | Deleguota | Įgyvendinimo pradžia | Įgyvendinimo pabaiga | Statusas | Rezultatų aprašymas | Šaltiniai | |
|--|-------------|--|--|---|-----------|----------------------|----------------------|----------|--|----------------------------|--|
| | | | | | | | | | skyriaus teisėjų kolegijos 2013-02-22 priimtos nutarties, kur konstatuojama, kad šis norminis teisės aktas netaikytinas galiojančiu, nes jis iki šiol nepaskelbtas, minėtu nutarimu įvardintos rezervinės teritorijos KVJU plėsti valstybinių institucijų nėra laikomos rezervinėmis. Todėl ir teritorija tarp Senosios Smiltelės g., Marių g., Skirvytės g., KVJU teritorijos ribos, Upelio g. ir Minijos g. nėra laikoma rezervine teritorija. | | |
| 6. GAMTINĖS APLINKOS DALIES SPRENDINIAI | | | | | | | | | | | |
| | 6.1. | (BP 6.1.) Siekiant išlaikyti ir išsaugoti esamą natūralaus kraštovaizdžio pobūdį bei pagausinti kraštovaizdžio natūralumą atkuriančius elementus, formuojant stabilesnį gamtinį karkasą, yra būtina: | | | | | | | | | |
| | 6.1.1. | (BP 6.1.1.) Suformuoti naujus miesto miško parkus prie Smiltelės upelio, prie Danės upės, prie Pamaro ir trečiosios miesto vandenvietės, prie Melnragės, Girulių ir vasaros estrados, poilsio parko, prie rytinių miesto gyvenamųjų teritorijų (formuojant | Sutvarkytų / įrengtų parkų bei želdynų skaičius, sutvarkytų / įrengtų parkų / želdynų plotas, ha | KMSA Investicijų ir ekonomikos departamentas, Miesto ūkio departamentas | | 2007 | 2020 | Vykdoma | Parengtas Smiltelės (Smeltalės) upės krantų ruožo nuo Minijos g. iki Jūrininkų pr. sutvarkymas, įrengiant reikalingą infrastruktūrą TP. Įrengtas Sajūdžio parkas, Nuotykių parkas Kar Kar. Parengtas | KMS BL ES SFL LR VBL | |

KLAIPĖDOS MIESTO BENDROJO PLANO SPRENDINIŲ ĮGYVENDINIMO PROGRAMOS PRIEMONIŲ PLANO 2015 METŲ REZULTATAI IR ANALIZĖ

| Skyrius | Poskyris | Priemonė | Laukiamų rezultatų aprašymas | Atsakingi vykdytojai (-as) | Deleguota | Įgyvendinimo pradžia | Įgyvendinimo pabaiga | Statusas | Rezultatų aprašymas | Šaltiniai | |
|---------|----------|---|--|---|-----------|----------------------|----------------------|----------|--|----------------|--|
| | | naujus želdinius) (SPP 2.3.1.3.) | | | | | | | Sajūdžio parko reprezentacinės dalies ir prieigų statybos TP. 2015 m. duomenys – parengta Teritorijos tarp Tilžės g., geležinkelio, Klemiškės g. ir kelio A13 DP koncepcija, kurioje suplanuoti nauji želdynai rytiniuose miesto rajonuose. Pradėtos riedlenčių parko Sajūdžio parko reprezentacinėje dalyje statybos rangos darbų viešųjų pirkimų procedūros. | | |
| | 6.1.2. | (BP 6.1.3.) Siekiant sudaryti sąlygas geresnei gyvenimo kokybei miesto gyventojams bei stiprinti gamtinio karkaso atsparumą antropogeniniam poveikiui, išsaugoti esamą parkų ir skverų tinklą bei suformuoti papildomas teritorijas su aiškiais ribomis naujiems miesto parkams ir skverams. Į skverų ir parkų teritorijas įtraukti senųjų miesto teritorijoje esančių kapinių teritorijas, o rengiant šių teritorijų detaliuosius planus plotų nemažinti, jei ketinama didinti užstatymo tankumą | Parengtų TPD, galimybių studijų, programų skaičius, suformuotų žemės sklypų ir įregistruotų NT registre skaičius | KMSA Urbanistinės plėtros departamentas, Investicijų ir ekonomikos departamentas, Miesto ūkio departamentas | | 2007 | 2017 | Vykdoma | Įrengtas Sajūdžio parkas, Nuotykių parkas Kar Kar. Rengiamas Klaipėdos miesto mažosios architektūros, aplinkotvarkos įrangos išdėstymo bei aplinkos estetiško formavimo, miestieškojo kraštovaizdžio tvarkymo SP. Suformuoti papildomas teritorijas su aiškiais ribomis naujiems parkams ir skverams trukdo esami nuosavi sklypai ir BP nustatyti teritorijų naudojimo būdai, kuriuose nenurodyti želdiniai. Iki 2014 m. yra | KMSA BL ES SFL | |

KLAIPĖDOS MIESTO BENDROJO PLANO SPRENDINIŲ ĮGYVENDINIMO PROGRAMOS PRIEMONIŲ PLANO 2015 METŲ REZULTATAI IR ANALIZĖ

| Skyrius | Poskyris | Priemonė | Laukiamų rezultatų aprašymas | Atsakingi vykdytojai (-as) | Deleguota | Įgyvendinimo pradžia | Įgyvendinimo pabaiga | Statusas | Rezultatų aprašymas | Šaltiniai | |
|---------|----------|----------|------------------------------|----------------------------|-----------|----------------------|----------------------|----------|---|-----------|--|
| | | | | | | | | | <p>suformuoti 6 žemės sklypai neveikiančioms kapinėms. 2014 m. suformuotas žemės sklypas 0,3953 ha senųjų Bandužių kapinėms.</p> <p>2015 m. duomenys – parengti: Klaipėdos miesto mažosios architektūros, aplinkotvarkos įrangos išdėstymo bei aplinkos estetinio formavimo, miestiškojo kraštovaizdžio tvarkymo SP;</p> <p>Teritorijos nuo Audros g. tęsinio iki jūros, prie buvusių karinių objektų (II pasaulinio karo vokiečių baterijos) Melnragės pajūryje iki KVJU teritorijos prie šiaurinio molo, DP (suplanuotas 6,3 ha Melnragės parkas); Teritorijos Smiltynėje, prie marių, atkarpoje nuo Jachtklubo iki pakrantės rago už laivų kapinių DP (viso suplanuota 3,67 ha bendro naudojimo erdvių, želdynų); Medelyno gyvenamojo rajono DP (viso suplanuota 10,58 ha bendro naudojimo erdvių, želdynų); Apie</p> | | |

KLAIPĖDOS MIESTO BENDROJO PLANO SPRENDINIŲ ĮGYVENDINIMO PROGRAMOS PRIEMONIŲ PLANO 2015 METŲ REZULTATAI IR ANALIZĖ

| Skyrius | Poskyris | Priemonė | Laukiamų rezultatų aprašymas | Atsakingi vykdytojai (-as) | Deleguota | Įgyvendinimo pradžia | Įgyvendinimo pabaiga | Statusas | Rezultatų aprašymas | Šaltiniai | |
|---------|----------|---|--|---|-----------|----------------------|----------------------|----------|---|------------------------|--|
| | | | | | | | | | 34 h teritorijos Giruliuose DP (viso suplanuota 0,89 ha bendro naudojimo erdvių, želdynų); Teritorijos tarp Tilžės g., geležinkelio, Klemiškės g. ir kelio A13 DP koncepcija (suplanuoti nauji želdynai rytiniuose miesto rajonuose). Rengiama Skulptūrų parko (buv. senųjų miesto kapinių) sutvarkymo ir vizualinės informacinės sistemos sukūrimo koncepcija. Senosioms neveikiančioms kapinėms suformuoti atskiri konservacinės paskirties žemės sklypai – NT registre įregistruoti 4 sklypai (viso 0,8 ha). | | |
| | 6.1.3. | (BP 6.1.5.) Siekiant mažinti oro taršos ir triukšmo įtaką žmogaus sveikatai mieste suformuoti stabilius apsaugos želdynus nuo magistralinių gatvių ir gamybinių rajonų (SPP 2.3.1.1.) | Įrengtų apsauginių želdynų plotas, ha, iš jų – pietinėje miesto dalyje tarp gyvenamųjų kvartalų ir pramonės teritorijų, uosto teritorijoje | KMSA Investicijų ir ekonomikos departamentas, Miesto ūkio departamentas, KVJUD, NT naudotojai | | 2007 | 2020 | Vykdoma | Parengta 2008-2012 m. Klaipėdos miesto želdynų ir želdinių tvarkymo, želdynų kūrimo ir želdinių veisimo programa. 2014 m. duomenys pagal KVJUD 2015-02-20 raštą Nr.UD-9.1.4-694 – rengiant Uosto TPD, esant poreikiui, planuojami AŽ nuo magistralinių gatvių ir | KMS BL KVJU L PL | |

KLAIPĖDOS MIESTO SAVIVALDYBĖS ADMINISTRACIJOS URBANISTINĖS PLĖTROS DEPARTAMENTO URBANISTIKOS SKYRIUS 2016 m.

KLAIPĖDOS MIESTO BENDROJO PLANO SPRENDINIŲ ĮGYVENDINIMO PROGRAMOS PRIEMONIŲ PLANO 2015 METŲ REZULTATAI IR ANALIZĖ

| Skyrius | Poskyris | Priemonė | Laukiamų rezultatų aprašymas | Atsakingi vykdytojai (-as) | Deleguota | Įgyvendinimo pradžia | Įgyvendinimo pabaiga | Statusas | Rezultatų aprašymas | Šaltiniai | |
|---------|----------|--|---|---|-----------|----------------------|----------------------|----------|---|----------------------------|--|
| | | | – panaudojant statinių stogus, šalia uosto esančiose miesto teritorijose | | | | | | gamybinių rajonų. 2014 m. duomenys pagal UAB „Klaipėdos laisvosios ekonominės zonos valdymo bendrovė“ 2015-01-28 raštą Nr. SD-15-19 – pramonės parko teritorijoje nuosekliai įgyvendinama želdinimo programa. 2015 m. duomenys – pasodinti/atsodinti želdiniai prie Šilutės pl., Liepų g., Smiltelės g., Kretingos g., S. Šimkaus g. Duomenys pagal UAB „Klaipėdos laisvosios ekonominės zonos valdymo bendrovė“ 2016-01-18 raštą Nr. SD-16-13 – atsodinti sunykę Švėpelių g. apsauginiai želdynai, tvarkomi kitų LEZ gatvių apsauginiai želdynai. | | |
| | 6.1.4. | (BP 6.1.7.) Renovuoti bei rekultivuoti miesto teritorijoje esančius apleistus vandens telkinius ir jų pakrantes, taip pat užterštas šlapžemes tarp Mažojo kaimelio ir centrinės geležinkelio stoties, juos pritaikant rekreacijai bei biologinės įvairovės gausinimui (SPP 2.3.1.4.) | Išvalytų vandens telkinių skaičius, rekultivuočių vandens telkinių skaičius | KMSA Miesto ūkio departamentas, Investicijų ir ekonomikos departamentas | | 2007 | 2020 | Vykdoma | Vykdomas Draugystės parko tvenkinių valymas ir aplinkos sutvarkymas. Vykdomas Mumlaukio ežero valymas ir aplinkos sutvarkymas. Vykdomas Žardės tvenkinio valymas. Parengtame Danės upės slėnio teritorijos nuo Biržos tilto iki Palangos kelio (Klaipėdos miesto | KMS BL ES SFL LR VBL | |

KLAIPĖDOS MIESTO SAVIVALDYBĖS ADMINISTRACIJOS URBANISTINĖS PLĖTROS DEPARTAMENTO URBANISTIKOS SKYRIUS 2016 m.

KLAIPĖDOS MIESTO BENDROJO PLANO SPRENDINIŲ ĮGYVENDINIMO PROGRAMOS PRIEMONIŲ PLANO 2015 METŲ REZULTATAI IR ANALIZĖ

| Skyrius | Poskyris | Priemonė | Laukiamų rezultatų aprašymas | Atsakingi vykdytojai (-as) | Deleguota | Įgyvendinimo pradžia | Įgyvendinimo pabaiga | Statusas | Rezultatų aprašymas | Šaltiniai | |
|---------|-------------|---|--|---|-----------|----------------------|----------------------|----------|--|----------------------------|--|
| | | | | | | | | | ribose) SP numatyti rekreaciniai plotai, dviračių takai, pramonės konversija. 2015 m. duomenys – valyti Žardės ir Draugystės tvenkiniai (šalinti helofitai 3,67 ha plote); išvalyta Danės upė 44,3 ha plote, sutvarkyta 5,2 ha jos pakrančių. Vykdomas 17 vandens telkinių sanitarinis valymas. | | |
| | 6.2. | (BP 6.2.) Siekiant užtikrinti vandens telkinių juostų ir zonų apsaugą, yra būtina: | | | | | | | | | |
| | 6.2.1. | (BP 6.2.1.) Urbanizuotose teritorijose rekonstruoti Danės upės krantines centrinėje miesto dalyje nuo žiočių iki geležinkelio tilto panaikinant galimybę nuo krantinių nuotekoms patekti tiesiogiai į Danės upę (SPP 2.1.3.13., 2.4.1.2.) | Parengtų techninių projektų skaičius, sutvarkytos teritorijos, ha, rekonstruotų / įrengtų nuotekų surinkimo ir valymo įrenginių skaičius, sutvarkytų paviršinių nuotekų sistemos probleminių taškų skaičius ir sąrašas | KMSA Urbanistinės plėtros departamentas, Investicijų ir ekonomikos departamentas, AB „Klaipėdos vanduo“ | | 2007 | 2020 | Vykdoma | Krantinės rekonstruotos nuo žiočių iki Biržos tilto. 2015 m. duomenys – įgyvendinti projektai: „Danės upės krantinės pritaikymas centrinėje Klaipėdos miesto dalyje“ – rekonstruota Danės upės krantinė nuo Biržos tilto iki įplaukos prie Jono kalnelio (310 m), sutvarkytos prieigos (500 m²) bei „Asfalto dangos įrengimas suformuojant dviračių taką palei Danės upės krantinę nuo Jono kalnelio iki Gluosnių skersgatvio“ (360 m). Įrengtas dviračių ir | KMS BL ES SFL LR VBL | |

KLAIPĖDOS MIESTO BENDROJO PLANO SPRENDINIŲ ĮGYVENDINIMO PROGRAMOS PRIEMONIŲ PLANO 2015 METŲ REZULTATAI IR ANALIZĖ

| Skyrius | Poskyris | Priemonė | Laukiamų rezultatų aprašymas | Atsakingi vykdytojai (-as) | Deleguota | Įgyvendinimo pradžia | Įgyvendinimo pabaiga | Statusas | Rezultatų aprašymas | Šaltiniai | |
|---------|-------------|--|--|--------------------------------|-----------|----------------------|----------------------|----------|---|----------------------------|--|
| | | | | | | | | | pėsčiųjų takas tarp Biržos ir Klaipėdos g. tiltų Danės upės slėnyje (7,237 km) – takas iki Mokyklos g. tilto nutiestas upės pakrante, rekonstruojant lietaus nuotekų tinklus (viso mieste rekonstruota 1,54 km). | | |
| | 6.3. | (BP 6.3.) Siekiant užtikrinti efektyvią jūros kranto zonos apsaugą, yra būtina: | | | | | | | | | |
| | 6.3.1. | (BP 6.3.1.) Suformuoti krantosaugos infrastruktūrą, leidžiančią užtikrinti krantų stabilumą bei antropogeninio poveikio stabilizavimą (SPP 2.3.1.2.) | Įrengta infrastruktūros objektų, parengtų ir įgyvendintų jūrinių krantų ir paplūdimių atkūrimo bei stabilizavimo projektų skaičius | KMSA Miesto ūkio departamentas | | 2007 | 2020 | Vykdoma | Rengiami: Rekreacinių teritorijų nuo Švyturio g., Melnragės, Girulių iki Karklės dviračių takų, paviršinių nuotekų, upelių sutvarkymo ir kraštovaizdžio SP; Teritorijos nuo Audros g. tęsinio iki jūros, prie buvusių karinių objektų (II pasaulinio karo vokiečių baterijos) Melnragės pajūryje iki KVJU teritorijos prie šiaurinio molo, DP. Parengti: Pajūrio juostos žemyninės dalies tvarkymo SP; Pajūrio juostos tvarkymo programa 2014-2020 m; Smiltynės gyvenvietės (unikalus kodas Kultūros vertybių registre 21809, buvęs kodas U14), | KMS BL LR VBL ES SFL | |

KLAIPĖDOS MIESTO BENDROJO PLANO SPRENDINIŲ ĮGYVENDINIMO PROGRAMOS PRIEMONIŲ PLANO 2015 METŲ REZULTATAI IR ANALIZĖ

| Skyrius | Poskyris | Priemonė | Laukiamų rezultatų aprašymas | Atsakingi vykdytojai (-as) | Deleguota | Įgyvendinimo pradžia | Įgyvendinimo pabaiga | Statusas | Rezultatų aprašymas | Šaltiniai | |
|---------|-------------|--|---|--|-----------|----------------------|----------------------|----------|---|---------------|--|
| | | | | | | | | | nekilnojamojo kultūros paveldo apsaugos SP koncepcija. 2014 m. duomenys – parengtas Rekreacinių teritorijų nuo Švyturio g., Melnragės, Girulių iki Karklės dviračių takų, paviršinių nuotekų, upelių sutvarkymo ir kraštovaizdžio SP. 2015 m. duomenys – parengti: LR pajūrio juostos ribų planas (schema); Pajūrio juostos žemyninės dalies paplūdimių rekreacijos SP; Klaipėdos m. savivaldybės pajūrio žemyno kranto rekreacinės zonos krantotvarkos programa. Sutvirtintas kopagūbris žabtvorėmis, šakų klojiniais – 2,5 tūkst. m; 14,5 tūkst. m². Rekonstruoti takai/laiptai per kopagūbrį – 3,8 tūkst. m². | | |
| | 6.4. | (BP 6.4.) Siekiant mažinti oro taršą mieste, yra būtina: | | | | | | | | | |
| | 6.4.1. | (BP 6.4.1.) Sureguliuoti eismo srautus taip, kad sunkiojo transporto tranzitas per miesto centrą ir KNNP būtų eliminuotas (SPP 2.1.2.1.) | Parengta galimybių studija, parengtas darnaus judumo planas | KMSA Investicijų ir ekonomikos departamentas, Urbanistinės | | 2007 | 2015 | Vykdoma | Parengtas Teritorijos prie Baltijos pr., Baltijos pr. ir Šilutės pl. bei Baltijos pr. ir Taikos pr. sankryžų DP ir TP. LRS | KMS BL ES SFL | |

KLAIPĖDOS MIESTO BENDROJO PLANO SPRENDINIŲ ĮGYVENDINIMO PROGRAMOS PRIEMONIŲ PLANO 2015 METŲ REZULTATAI IR ANALIZĖ

| Skyrius | Poskyris | Priemonė | Laukiamų rezultatų aprašymas | Atsakingi vykdytojai (-as) | Deleguota | Įgyvendinimo pradžia | Įgyvendinimo pabaiga | Statusas | Rezultatų aprašymas | Šaltiniai | |
|---------|----------|----------|------------------------------|----------------------------|-----------|----------------------|----------------------|----------|---|-----------|--|
| | | | | plėtros departamentas | | | | | <p>2013-06-18 nutarimu Nr.XII-381 0,6 km Baltijos prospekto pripažinta ypatingos valstybinės svarbos projektu.</p> <p>Įgyvendinamas projektas „Pietinė jungtis tarp Klaipėdos valstybinio jūrų uosto ir IX B transporto koridoriaus“. Parengta techninė dokumentacija naujo kelio statybai.</p> <p>Lietuvos vyriausiasis administracinis teismas 2012-06-25 panaikino DP galiojimą. KMSA direktorės 2013-03-19 įsakymu Nr.AD1-657 rengiamas naujas DP.</p> <p>Atnaujinamas ir TP.</p> <p>2014 m. duomenys pagal KVJUD 2015-02-20 raštą Nr.UD-9.1.4-694 – transporto eismo srautai reguliuojami taip, kad sunkiojo transporto tranzitas per miesto centrą ir KNNP būtų maksimaliai sumažinamas.</p> <p>2015 m. duomenys – parengtas Pietinės jungties tiesimo tarp Klaipėdos valstybinio jūrų uosto ir IX B transporto koridoriaus DP. Tiklinamas TP pagal 2015 m. išduotas</p> | | |

KLAIPĖDOS MIESTO BENDROJO PLANO SPRENDINIŲ ĮGYVENDINIMO PROGRAMOS PRIEMONIŲ PLANO 2015 METŲ REZULTATAI IR ANALIZĖ

| Skyrius | Poskyris | Priemonė | Laukiamų rezultatų aprašymas | Atsakingi vykdytojai (-as) | Deleguota | Įgyvendinimo pradžia | Įgyvendinimo pabaiga | Statusas | Rezultatų aprašymas | Šaltiniai | |
|---------|----------|---|--|--|-----------|----------------------|----------------------|----------|--|------------------|--|
| | | | | | | | | | naujas sąlygas. Rekonstruota Baltijos pr. ir Minijos g. sankryža (I etapas) prie įvažiavimo į Centrinį Klaipėdos terminalą, įgyvendinant Teritorijos prie Baltijos pr., Baltijos pr. ir Šilutės pl. bei Baltijos pr. ir Taikos pr. sankryžų DP ir TP sprendinius. Rengiami: Klaipėdos miesto susisiekimo plėtros GS; Klaipėdos miesto darnaus judumo mieste planas. | | |
| | 6.4.2. | (BP 6.4.4.) Uždaryti Tiltų gatvę transportui suformuojant pėsčiųjų alėją (SPP 2.1.2.8.) | Parengti TPD ir techninė dokumentacija, įrengtos pėsčiųjų gatvės ilgis, km | KMSA Investicijų ir ekonomikos departamentas, Miesto ūkio departamentas, Urbanistinės plėtros departamentas | | 2007 | 2020 | Vykdoma | 2014 m. duomenys - rengiami Senamiesčio centrinės dalies ir turgavietės DP bei Žemės sklypų Bangų g. 7, Gluosnių g. 8 ir juos supančios aplinkos DP sprendinių keitimo teritorijos daliai prie Bangų gatvės DP ir techninė dokumentacija šio tikslo įgyvendinimui reikalingiems susisiekimo sprendimams įvykdyti - pastatyti Bastionų tiltą. 2015 m. duomenys - parengta ir aprobuota Senamiesčio centrinės dalies ir turgavietės DP koncepcija, tolesnis DP rengimas nutrauktas. | KMS BL ES SFL | |

KLAIPĖDOS MIESTO BENDROJO PLANO SPRENDINIŲ ĮGYVENDINIMO PROGRAMOS PRIEMONIŲ PLANO 2015 METŲ REZULTATAI IR ANALIZĖ

| Skyrius | Poskyris | Priemonė | Laukiamų rezultatų aprašymas | Atsakingi vykdytojai (-as) | Deleguota | Įgyvendinimo pradžia | Įgyvendinimo pabaiga | Statusas | Rezultatų aprašymas | Šaltiniai | |
|---------|-------------|--|---|------------------------------------|-----------------------|----------------------|----------------------|----------|---|---------------------------------------|--|
| | | | | | | | | | Rengiamas Bastionų g. ir naujo tilto su pakeliamu mechanizmu per Danę statybos ir prieigų sutvarkymo šiaurinėje Danės pakrantėje TP. | | |
| | 6.4.3. | (BP 6.4.9.) Dujofikuoti Klaipėdos m. gyvenamąsias teritorijas (Giruliai, Melnragė, Labrenciškės, Paupiai, Mažasis kaimelis, Tauralaukis, Šauliai, Klemiškės, Rimkai) | Parengta techninė dokumentacija, įrengtų tinklų ilgis, km | AB „Lietuvos dujos“, NT naudotojai | AB „Lietuvos dujos“ | 2007 | 2017 | Įvykdyta | Dujofikuoti Girulių, Melnragės, Labrenciškės, Paupių, Tauralaukio, Šaulių, Klemiškės ir Rimkų gyvenamieji kvartalai. 2015 m. duomenys – 90% pastatų minėtose gyvenamosiose teritorijose yra dujofikuoti (Klaipėdos miesto gamtinių dujų skirstymo ir vartotojų sistemų tinklų ilgis - 482 km). | AB „Lietuvos dujos“ L PL | |
| | 6.5. | (BP 6.5.) Siekiant mažinti paviršinių ir gruntinių vandenų taršą buitinėmis, pramoninėmis ir lietaus nuotekomis yra būtina: | | | | | | | | | |
| | 6.5.1. | (BP 6.5.1.) Visiškai centralizuoti nuotekų surinkimą miesto teritorijoje, garantuojant nuotekų nepatekimą į paviršinius vandens telkinius bei į gruntinius vandenis (SPP 2.1.3.3.) | Parengtas TPD | AB „Klaipėdos vanduo“, KMSA | AB „Klaipėdos vanduo“ | 2007 | 2015 | Vykdoma | 2014 m. duomenys pagal KVJUD 2015-02-20 raštą Nr.UD-9.1.4-694 – visos nuotekos uoste surenkamos į valymo įrenginius ir nepatenka į paviršinius vandens telkinius bei į gruntinius vandenis. 2014 m. duomenys pagal UAB „Klaipėdos laisvosios ekonominės zonos valdymo | AB „Klaipėdos vanduo“ L KMS BL ES SFL | |

KLAIPĖDOS MIESTO BENDROJO PLANO SPRENDINIŲ ĮGYVENDINIMO PROGRAMOS PRIEMONIŲ PLANO 2015 METŲ REZULTATAI IR ANALIZĖ

| Skyrius | Poskyris | Priemonė | Laukiamų rezultatų aprašymas | Atsakingi vykdytojai (-as) | Deleguota | Įgyvendinimo pradžia | Įgyvendinimo pabaiga | Statusas | Rezultatų aprašymas | Šaltiniai | |
|---------|-------------|---|--|--|-----------|----------------------|----------------------|----------|--|------------------|--|
| | | | | | | | | | <p>bendrovė“ 2015-01-28 raštą Nr. SD-15-19 - pramonės parko teritorijoje veikiančios įmonės prijungtos prie centralizuotų nuotekų tinklų.</p> <p>2014 m. duomenys pagal AB „Klaipėdos vanduo“ 2015-02-02 raštą Nr. 2015/S.01 – vykdoma pastoviai.</p> <p>2015 m. duomenys – TPD nepradėtas rengti. Rekonstruota lietaus nuotekų tinklų (viso 1,54 km); parengtas Bangų g. lietaus nuotekų tinklo tiesimo TP (100 m). Nutiesti nuotekų tinklai (220 m), prijungiant Smiltynės, Melnragės ir Girulių konteinerinius tualetus. 99% namų ūkių naudojami centralizuotais nuotekų surinkimo tinklais.</p> | | |
| | 6.6. | (BP 6.7.) Vystyti ekologinį švietimą, įrengiant ekologinio pažinimo takus prie Smiltelės ir Danės upių, Smiltynėje, Melnragėje ir Giruliuose (SPP 3.2.2.2., 2.3.1.3., 2.4.1.6., 2.4.1.2., 3.2.1.3.) | Parengtų techninių projektų skaičius, sutvarkytų / sukurtų / įrengtų takų ilgis, km, sukurtų maršrutų skaičius | KMSA Investicijų ir ekonomikos departamentas, Ugdymo ir kultūros departamentas, Miesto ūkio departamentas, | | 2007 | 2020 | Vykdoma | <p>Smiltynėje įrengtas sveikatingumo takas „Miško šokis“, ekologinio pažinimo takas vaikams „Gamtos mįslių takas“.</p> <p>2014 m. duomenys – patvirtintas Rekreacinių teritorijų nuo Švyturio g., Melnragės, Girulių iki Karklės dviračių takų,</p> | KMS BL ES SFL | |

KLAIPĖDOS MIESTO BENDROJO PLANO SPRENDINIŲ ĮGYVENDINIMO PROGRAMOS PRIEMONIŲ PLANO 2015 METŲ REZULTATAI IR ANALIZĖ

| Skyrius | Poskyris | Priemonė | Laukiamų rezultatų aprašymas | Atsakingi vykdytojai (-as) | Deleguota | Įgyvendinimo pradžia | Įgyvendinimo pabaiga | Statusas | Rezultatų aprašymas | Šaltiniai | |
|---|-------------|--|--|---|-----------|----------------------|----------------------|----------|---|----------------------------|--|
| | | | | Urbanistinės plėtros departamentas | | | | | paviršinių nuotekų, upelių sutvarkymo ir kraštovaizdžio SP su suplanuotais ekologinio pažinimo takais. 2015 m. duomenys – parengti: Danės upės pakrantės iki Joniškės ir Liepų gatvių DP su taku ekologinio pažinimo pievoje; Klaipėdos sporto sveikatingumo bazės komplekso Smiltynėje panaudojimo GS. | | |
| | 6.7. | (BP 6.9.) Išsaugoti ir atnaujinti Girulių miško upelių tinklą (SPP 2.3.1.4.) | Parengta galimybių studija, programa, rekultivacijos techninė dokumentacija, Rekultivuotų upelių skaičius ir sąrašas | KMSA Miesto ūkio departamentas, Investicijų ir ekonomikos departamentas | | 2007 | 2020 | Vykdoma | Renjiamas Rekreacinių teritorijų nuo Švyturio g., Melnragės, Girulių iki Karklės dviračių takų, paviršinių nuotekų, upelių sutvarkymo ir kraštovaizdžio SP. 2014 m. duomenys – parengtas Rekreacinių teritorijų nuo Švyturio g., Melnragės, Girulių iki Karklės dviračių takų, paviršinių nuotekų, upelių sutvarkymo ir kraštovaizdžio SP. | KMS BL ES SFL LR VBL | |
| 7. KULTŪROS PAVELDO DALIES SPRENDINIAI | | | | | | | | | | | |
| | 7.1. | (BP 7.3.) Parengti Klaipėdos senamiesčio (U17) paveldotvarkos projektą, kuris užtikrintų šios teritorijos išsaugojimą bei įteisintų paveldosaugos reikalavimus ir konkrečių tvarkymo priemonių sistemą | Parengtas TPD | LR KM, KPD | | 2007 | 2016 | Vykdoma | Renjiamas Klaipėdos senamiesčio (unikalus kodas Kultūros vertybių registre 16075, buvęs kodas U17), nekilnojamojo kultūros paveldo apsaugos SP - paveldotvarkos | KPD L LR VBL ES SFL | |

KLAIPĖDOS MIESTO BENDROJO PLANO SPRENDINIŲ ĮGYVENDINIMO PROGRAMOS PRIEMONIŲ PLANO 2015 METŲ REZULTATAI IR ANALIZĖ

| Skyrius | Poskyris | Priemonė | Laukiamų rezultatų aprašymas | Atsakingi vykdytojai (-as) | Deleguota | Įgyvendinimo pradžia | Įgyvendinimo pabaiga | Statusas | Rezultatų aprašymas | Šaltiniai | |
|---------|-------------|--|---|--|-----------|----------------------|----------------------|----------|---|---|--|
| | | | | | | | | | projektas (planavimo organizatorius - KPD). 2015 m. duomenys – parengta Klaipėdos senamiesčio (unikalus kodas Kultūros vertybių registre 16075, buvęs kodas U17), nekilnojamojo kultūros paveldo apsaugos SP – paveldotvarkos projekto koncepcija. | | |
| | 7.2. | (BP 7.4.) Saugoti ir tvarkyti senamiesčio teritorijoje esantį gatvių tinklą, aikščių, gatvių ir posesijų struktūrą, statinių kompleksus ir ansamblius, erdvinę struktūrą ir istorinį medžiagiškumą, reljefo formas, kultūrinį sluoksnį ir viešąsias erdves | Parengtų TPD, galimybių studijų, programų skaičius | KPD, KMSA | | 2007 | 2016 | Vykdoma | Rengiamas Senamiesčio viešųjų erdvių DP. 2015 m. duomenys – parengti: Klaipėdos m. mažosios architektūros, aplinkotvarkos įrangos išdėstymo bei aplinkotvarkos estetinio formavimo, miestietiškojo kraštovaizdžio tvarkymo SP; Klaipėdos m. paveldo apsaugos strategijos I etapas; Šv. Jono bažnyčios bokšto atkūrimo GS. Parengta ir aprobuota Senamiesčio centrinės dalies ir turgavietės DP koncepcija, tolesnis DP rengimas nutrauktas. | KPD L KMS BL ES SFL LR VBL | |
| | 7.3. | (BP 7.9.) Piliavietė, miesto įtvirtinimų bastionai su fosomis, Danės upės akvatorija, krantinės ir kranto juosta, yra esminis ir nedalomas urbanistinės senamiesčio infrastruktūros | Parengtų koncepcijų skaičius, parengtų techninių projektų skaičius, | KMSA Investicijų ir ekonomikos departamentas, Ugdymo ir kultūros | | 2007 | 2017 | Vykdoma | Restauruotose poternose veikia Mažosios Lietuvos istorijos muziejus, pilies fosose - mažųjų laivų prieplauka, | KMS BL Mažosios Lietuvos istorijos muziejaus L | |

KLAIPĖDOS MIESTO BENDROJO PLANO SPRENDINIŲ ĮGYVENDINIMO PROGRAMOS PRIEMONIŲ PLANO 2015 METŲ REZULTATAI IR ANALIZĖ

| Skyrius | Poskyris | Priemonė | Laukiamų rezultatų aprašymas | Atsakingi vykdytojai (-as) | Deleguota | Įgyvendinimo pradžia | Įgyvendinimo pabaiga | Statusas | Rezultatų aprašymas | Šaltiniai | |
|---------|----------|---|---|---|-----------|----------------------|----------------------|----------|---|------------------|--|
| | | elementas. Tai yra bendrojo naudojimo viešųjų erdvių teritorija neprivatizuojama ir turi išlikti savivaldybės nuosavybė. Jos tvarkymą, priežiūrą ir vystymą organizuoja atitinkami savivaldybės skyriai, atsakingi už miesto infrastruktūrą. Ten vystoma atraktyvi, turistinė, pramogų, aptarnavimo, kultūrinė, visuomeninė veikla (SPP 3.2.1.1., 3.3.2.7.) | rekonstruotų / įrengtų infrastruktūros objektų skaičius | departamentas, Mažosios Lietuvos istorijos muziejus | | | | | eksponuojamos archeologinės atodangos. Parengtas Teritorijos tarp Pilies gatvės, AB „Baltija laivų statykla“, uosto akvatorijos ir Danės upės DP. Rengiami: Senamiesčio viešųjų erdvių DP; Žemės sklypų Bangų g. 7, Gluosnių g. 8 ir juos supančios aplinkos DP sprendinių keitimo teritorijos daliai prie Bangų gatvės DP. 2014 m. parengta Žemės sklypo Bangų g. 7, Gluosnių g. 8 ir juos supančios aplinkos DP sprendinių keitimo teritorijos daliai prie Bangų gatvės DP koncepcija. 2015 m. duomenys – įgyvendinamas projektas „Visuomeninių renginių infrastruktūros buvusioje pilies teritorijoje suformavimas: Klaipėdos pilies ir bastionų komplekso rytinės kurtinos atkūrimas bei II pasaulinio karo laikų dažų (kuro) sandėlio pritaikymas“ – atlikti I etapo rekonstravimo | ES SFL LR VBL | |

KLAIPĖDOS MIESTO BENDROJO PLANO SPRENDINIŲ ĮGYVENDINIMO PROGRAMOS PRIEMONIŲ PLANO 2015 METŲ REZULTATAI IR ANALIZĖ

| Skyrius | Poskyris | Priemonė | Laukiamų rezultatų aprašymas | Atsakingi vykdytojai (-as) | Deleguota | Įgyvendinimo pradžia | Įgyvendinimo pabaiga | Statusas | Rezultatų aprašymas | Šaltiniai | |
|---------|----------|---|------------------------------|----------------------------|-----------|----------------------|----------------------|----------|---|---------------------------|--|
| | | | | | | | | | darbai: atkurta rytinė kurtina, restauruotas sandėlis. Įgyvendinamas projektas „Jono kalnelio ir prieigų sutvarkymas, įkuriant išskirtinį kultūros ir turizmo traukos centrą bei skatinant smulkųjį ir vidutinį verslą“ – pradėtos TP viešo pirkimo procedūros. Parengtas Žemės sklypo Danės g. 19 ir jo supančios aplinkos DP (Muzikinio teatro teritorija). Parengta Klaipėdos miesto turizmo rinkodaros ir komunikacijos 2016–2020 m. strategija, kurioje numatomas kultūrinio turizmo prioritetasis. | | |
| | 7.4. | (BP 7.11.) Parengti Klaipėdos miesto istorinės dalies (U16) paveldotvarkos projektą, kuris užtikrintų šios teritorijos išsaugojimą bei įteisintų paveldosaugos reikalavimus ir konkrečių tvarkymo priemonių sistemą | Parengtas TPD | LR KM, KPD, | | 2007 | 2016 | Vykdoma | Rengiami: Klaipėdos miesto istorinės dalies (unikalus kodas Kultūros vertybių registre 22012, buvęs kodas U16), nekilnojamojo kultūros paveldo apsaugos SP - paveldotvarkos projektas; Viešo naudojimo erdvių miesto istorinėje dalyje (unikalus kodas Kultūros vertybių | KPD L LR VBL ES SFL | |

KLAIPĖDOS MIESTO BENDROJO PLANO SPRENDINIŲ ĮGYVENDINIMO PROGRAMOS PRIEMONIŲ PLANO 2015 METŲ REZULTATAI IR ANALIZĖ

| Skyrius | Poskyris | Priemonė | Laukiamų rezultatų aprašymas | Atsakingi vykdytojai (-as) | Deleguota | Įgyvendinimo pradžia | Įgyvendinimo pabaiga | Statusas | Rezultatų aprašymas | Šaltiniai | |
|---------|-------------|--|--|--|-----------|----------------------|----------------------|----------|---|------------------|--|
| | | | | | | | | | <p>registre 22012, buvęs kodas U16) sutvarkymo DP.</p> <p>2014 m. duomenys – parengtas Viešo naudojimo erdvių miesto istorinėje dalyje (unikalus kodas Kultūros vertybių registre 22012, buvęs kodas U16) sutvarkymo DP.</p> <p>2015 m. duomenys – parengta Klaipėdos miesto istorinės dalies (unikalus kodas Kultūros vertybių registre 22012, buvęs kodas U16), nekilnojamojo kultūros paveldo apsaugos SP – paveldotvarkos projekto koncepcija.</p> | | |
| | 7.5. | (BP 7.19.) Senąsias kapinaites ir kapavietes saugoti ir tvarkyti viešam pažinimui ir pagarbai (SPP 2.4.3.3.) | Parengtų TPD, techninių projektų skaičius, sutvarkytų kapinių skaičius, atlikta registracija NT registre | KMSA Urbanistinės plėtros departamentas, Investicijų ir ekonomikos departamentas, Miesto ūkio departamentas | | 2007 | 2017 | Vykdoma | <p>Nustatomos kapinių teritorijų ribos. Kapinių vieta pažymima informaciniais stendais. 2014 m. duomenys - nuolat vykdoma kapinių ir kapaviečių priežiūra, kurių teritorijoms nustatytos ribos – Tauralaukio, Sudmantų II, Virkučių, Paupių, Vitės, Melnragės I ir II, Bandužių, Žardės, Budelkiemio, Sendvario I ir II, Sinagogų, Kopgalio kapinės ir jose esančius Žiliaus Jonylos,</p> | KMS BL ES SFL | |

KLAIPĖDOS MIESTO BENDROJO PLANO SPRENDINIŲ ĮGYVENDINIMO PROGRAMOS PRIEMONIŲ PLANO 2015 METŲ REZULTATAI IR ANALIZĖ

| Skyrius | Poskyris | Priemonė | Laukiamų rezultatų aprašymas | Atsakingi vykdytojai (-as) | Deleguota | Įgyvendinimo pradžia | Įgyvendinimo pabaiga | Statusas | Rezultatų aprašymas | Šaltiniai | |
|---------|----------|----------|------------------------------|----------------------------|-----------|----------------------|----------------------|----------|--|-----------|--|
| | | | | | | | | | <p>Stulpino kapus, Klaipėdos miesto senosiose kapinėse (Skulptūrų parke) Lietuvos karių savanorių kapą. Girulių kapinės ir Smeltės I, II ir III kapinės neprižiūrimos - nėra nustatytos teritorijų ribos.</p> <p>2015 m. duomenys – patvirtintas Klaipėdos m. kapinių sąrašo skelbimo tvarkos aprašas; Leidimų laidoti išdavimo, laidojimo ir viešųjų kapinių lankymo Klaipėdos miesto kapinėse tvarkos aprašas. Tarybos 2015-12-22 sprendimu Nr. T2-334 suteiktas neveikiančių kapinių statusas 23 senosioms kapinėms. Senosioms neveikiančioms kapinėms suformuoti atskiri konservacinės paskirties žemės sklypai – NT registre įregistruoti 4 sklypai (viso 0,8 ha). Restauruotas paminklas 1923 m. sukilėliams senosiose miesto kapinėse (Skulptūrų parke). Prižiūrima 16 senųjų kapinių, atlikti remonto</p> | | |

KLAIPĖDOS MIESTO BENDROJO PLANO SPRENDINIŲ ĮGYVENDINIMO PROGRAMOS PRIEMONIŲ PLANO 2015 METŲ REZULTATAI IR ANALIZĖ

| Skyrius | Poskyris | Priemonė | Laukiamų rezultatų aprašymas | Atsakingi vykdytojai (-as) | Deleguota | Įgyvendinimo pradžia | Įgyvendinimo pabaiga | Statusas | Rezultatų aprašymas | Šaltiniai | |
|---------|-------------|--|--|--|-----------|----------------------|----------------------|----------|--|---------------------------------|--|
| | | | | | | | | | darbai Joniškės kapinėse. | | |
| | 7.6. | (BP 7.20.) Tvarkyti piliakalnius ir juos supančias teritorijas, numatyti turistinių maršrutų vystymo galimybę (SPP 2.4.3.3., 3.2.2.2.) | Parengtų techninių projektų skaičius, sutvarkytų piliakalnių skaičius, sukurtų maršrutų skaičius | KMSA Investicijų ir ekonomikos departamentas, Ugdymo ir kultūros departamentas, VŠĮ KTKIC | | 2007 | 2017 | Vykdoma | Parengti Purmalių ir Žardės piliakalnių sutvarkymo TP, tačiau juose nėra paveldo tvarkybos dalies. 2015 m. duomenys – KMSA darbo grupė parengė išvadas dėl Žardės paveldo objektų ir supančios aplinkos (Smiltelės upės slėnyje) vystymo kryptių. Parengta Klaipėdos miesto turizmo rinkodaros ir komunikacijos 2016–2020 m. strategija, kurioje numatomas kultūrinio turizmo prioritetasis. | KMS BL VŠĮ KTKIC L ES SFL | |
| | 7.7. | (BP 7.21.) Planuojant urbanistines teritorijas: Girulius, Mažojo kaimelio gyv. namų kvartalą ir arch. G. Žemkalnio-Landsbergio suprojektuotą gyv. namų kvartalą, saugoti jų istorinę urbanistinę struktūrą ir jos elementus, nustatyti objektų vertingąsias savybes (SPP 2.4.3.1., 2.4.3.2.) | Atliktų tyrimų, parengtų ekspertinio vertinimo ataskaitų, parengtų TPD skaičius | KMSA Urbanistinės plėtros departamentas, Investicijų ir ekonomikos departamentas | | 2007 | 2017 | Vykdoma | Nustatomi specialieji paveldosaugos reikalavimai rengiant TPD. Vertingosioms savybėms išaiškinti rengiama vertinimo medžiaga atskiriems objektams ir teritorijoms – Labrencų ir Rimkų dvarų teritorijoms, G. Žemkalnio – Landsbergio gyvenamųjų namų kvartalui. Parengta V. Landsbergio-Žemkalnio | KMS BL ES SFL | |

KLAIPĖDOS MIESTO BENDROJO PLANO SPRENDINIŲ ĮGYVENDINIMO PROGRAMOS PRIEMONIŲ PLANO 2015 METŲ REZULTATAI IR ANALIZĖ

| Skyrius | Poskyris | Priemonė | Laukiamų rezultatų aprašymas | Atsakingi vykdytojai (-as) | Deleguota | Įgyvendinimo pradžia | Įgyvendinimo pabaiga | Statusas | Rezultatų aprašymas | Šaltiniai | |
|--|-------------|---|--|--|-----------|----------------------|----------------------|----------|---|---------------|--|
| | | | | | | | | | projektuoto Smeltės gyvenamųjų namų kvartalo tyrimo medžiaga nekilnojamosioms kultūros vertybėms atskleisti. 2015 m. duomenys – parengtas Klaipėdos m. paveldo apsaugos strategijos I etapas. | | |
| 8. SOCIALINĖS APLINKOS DALIES SPRENDINIAI | | | | | | | | | | | |
| | 8.1. | (BP 8.1.) Gerinti gyvenamąją aplinką: | | | | | | | | | |
| | 8.1.1. | (BP 8.1.5.) Planuojant daugiaaukščių gyvenamųjų namų rajonų renovaciją būtina: - išsaugoti ir paryškinti miesto vaizdo vertę, siluetą ir savitumą, būdingą spalvinę gamą; - įgyvendinti pramoninių stambiaplokščių gyvenamųjų namų atnaujinimo strategiją; - šiltinti namus ir atnaujinti gyvenamųjų rajonų architektūrinę, vieningą vaizdą ruošiant spalvinius sprendimus, balkonų ir lodžijų įstiklinimo tipinius projektus; - renovuoti artimąją aplinką prie gyvenamųjų namų, pritaikant ją žmonėms su fizine negalia; - rengti dviračių takus, sporto ir poilsio zonas gyvenamuosiuose rajonuose; - projektuoti tik vieningą pirmųjų aukštų fasadų apdailą, mažosios | Parengtų TPD, galimybių studijų skaičius, suformuota ir priskirta žemės sklypų, ha | KMSA Urbanistinės plėtros departamentas, Investicijų ir ekonomikos departamentas | | 2007 | 2020 | Vykdoma | Vykdoma Daugiabučių namų atnaujinimo (modernizavimo) programa. Parengta Klaipėdos m. energinio efektyvumo didinimo daugiabučiuose namuose programa. Parengti: Teritorijos tarp Taikos pr., Debreceno g., Šilutės pl. ir Statybininkų pr. DP; Teritorijos tarp Jūreivių g., Poilsio g., Strėvos g. tęsinio, Mituvos g., Žalgirio g., Kalnupės g., Nidos g. ir Rambyno g., DP; Teritorijos (apie 120 ha), ribojamos Šilutės pl., Taikos pr., ir Statybininkų pr., DP; Teritorijos (apie 38 ha), ribojamos Taikos pr., Statybininkų pr., | KMS BL ES SFL | |

KLAIPĖDOS MIESTO BENDROJO PLANO SPRENDINIŲ ĮGYVENDINIMO PROGRAMOS PRIEMONIŲ PLANO 2015 METŲ REZULTATAI IR ANALIZĖ

| Skryrius | Poskyris | Priemonė | Laukiamų rezultatų aprašymas | Atsakingi vykdytojai (-as) | Deleguota | Įgyvendinimo pradžia | Įgyvendinimo pabaiga | Statusas | Rezultatų aprašymas | Šaltiniai | |
|----------|----------|---|------------------------------|----------------------------|-----------|----------------------|----------------------|----------|--|-----------|--|
| | | architektūros formas; Pirmenybę daugiaaukštei statybai skirti: Uosto, Luizės, Šaulių gyvenamuosiuose rajonuose, aplink miesto centrinę dalį (SPP 2.2.2.4.) | | | | | | | komercinės paskirties žemės sklypų Minijos gatvėje riba bei Smiltelės g., DP; Teritorijos (apie 23 ha), ribojamos Stadiono g., Pušyno g., Švyturio g., Malūnininkų g., Sportininkų g. ir S. Dariaus ir S. Girėno g., DP; Teritorijos (apie 16 ha), ribojamos Kretingos g., Panevėžio g., Liepojos g. ir Šiaurės pr., DP; Žemės sklypo Kretingos g. 100 DP; Žemės sklypo Kretingos g. 78 DP; Teritorijos prie Savanorių pr. DP; Teritorijos tarp Danės g. tęsinio, Artojų g., skvero ir Danės upės DP; Teritorijos (apie 13 ha), ribojamos Kretingos g., „Žemynos“ gimnazijos sklypo riba, Klaipėdos universiteto žemės sklypo riba bei H. Manto g., DP; Teritorijos (apie 16 ha), ribojamos Kretingos g., Panevėžio g., Liepojos g. ir Šiaurės pr., DP; Teritorijos (apie 23 ha), ribojamos Stadiono g., Pušyno g., Švyturio g., Malūnininkų g., Sportininkų g. ir S. Dariaus ir S. Girėno g., DP. | | |

KLAIPĖDOS MIESTO BENDROJO PLANO SPRENDINIŲ ĮGYVENDINIMO PROGRAMOS PRIEMONIŲ PLANO 2015 METŲ REZULTATAI IR ANALIZĖ

| Skyrius | Poskyris | Priemonė | Laukiamų rezultatų aprašymas | Atsakingi vykdytojai (-as) | Deleguota | Įgyvendinimo pradžia | Įgyvendinimo pabaiga | Statusas | Rezultatų aprašymas | Šaltiniai | |
|---------|----------|----------|------------------------------|----------------------------|-----------|----------------------|----------------------|----------|---|-----------|--|
| | | | | | | | | | <p>Rengiami: Teritorijos (apie 166 ha), ribojamos Jūrininkų pr., Šilutės pl., Smiltelės g. ir Liubeko g., DP; Teritorijos tarp Senosios Smiltelės g., Marių g., Skirvytės g., Klaipėdos valstybinio jūrų uosto teritorijos ribos, Upelio g. ir Minijos g., DP; Medelyno gyvenamojo rajono DP; Gyvenamųjų teritorijų tarp Taikos pr., Tilžės g., Rumpiškės g., Sausio 15-osios g., kitų detaliai suplanuotų teritorijų, Ryšininkų g. ir Paryžiaus Komunos g. DP; Teritorijos tarp Tilžės g., Baltikalnio g., Gluosnių g., kitų detaliai suplanuotų teritorijų ir Kooperacijos g. DP.</p> <p>2014 m. duomenys – parengti: Teritorijos (apie 166 ha), ribojamos Jūrininkų pr., Šilutės pl., Smiltelės g. ir Liubeko g., DP; Teritorijos tarp Senosios Smiltelės g., Marių g., Skirvytės g., Klaipėdos valstybinio jūrų uosto teritorijos ribos, Upelio g. ir Minijos g., DP.</p> <p>Rengiama Klaipėdos tikslinės teritorijos ir gretimųjų visuomeninių erdvių tvarkymo GS.</p> | | |

KLAIPĖDOS MIESTO BENDROJO PLANO SPRENDINIŲ ĮGYVENDINIMO PROGRAMOS PRIEMONIŲ PLANO 2015 METŲ REZULTATAI IR ANALIZĖ

| Skyrius | Poskyris | Priemonė | Laukiamų rezultatų aprašymas | Atsakingi vykdytojai (-as) | Deleguota | Įgyvendinimo pradžia | Įgyvendinimo pabaiga | Statusas | Rezultatų aprašymas | Šaltiniai |
|---------|----------|----------|------------------------------|----------------------------|-----------|----------------------|----------------------|----------|---|-----------|
| | | | | | | | | | <p>2015 m. duomenys – parengti: Medelyno gyvenamojo rajono DP; Gyvenamųjų teritorijų tarp Taikos pr., Tilžės g., Rumpiškės g., Sausio 15-osios g., kitų detaliai suplanuotų teritorijų, Ryšininkų g. ir Paryžiaus Komunos g. DP; Teritorijos tarp Tilžės g., Baltikalnio g., Gluosnių g., kitų detaliai suplanuotų teritorijų ir Kooperacijos g. DP; Klaipėdos miesto mažosios architektūros, aplinkotvarkos įrangos išdėstymo bei aplinkotvarkos estetinio formavimo, miestietiškojo kraštovaizdžio tvarkymo SP; Tikslinės teritorijos gyvenamųjų teritorijų ir gretimų visuomeninių erdvių tvarkymo GS; GS, pritaikant II vandenvietę švietimo, sporto, saviraiškos reikmėms; Klaipėdos m. integruotos tikslinės teritorijos vystymo programa bei joje esančių kultūros objektų rinkodaros planai. Išduota 20 specialiųjų</p> | |

KLAIPĖDOS MIESTO BENDROJO PLANO SPRENDINIŲ ĮGYVENDINIMO PROGRAMOS PRIEMONIŲ PLANO 2015 METŲ REZULTATAI IR ANALIZĖ

| Skyrius | Poskyris | Priemonė | Laukiamų rezultatų aprašymas | Atsakingi vykdytojai (-as) | Deleguota | Įgyvendinimo pradžia | Įgyvendinimo pabaiga | Statusas | Rezultatų aprašymas | Šaltiniai | |
|---------|-------------|---|---|--|-----------|----------------------|----------------------|----------|---|------------------------------------|--|
| | | | | | | | | | architektūrinių reikalavimų daugiabučių gyvenamųjų namų renovacijai, nurodant šio punkto išvardintus reikalavimus. Parengta Klaipėdos m. daugiabučių namų kiemų tvarkymo programa 2015-2025 metų laikotarpiui. | | |
| | 8.2. | (BP 8.2.) Išvystyti Kultūros ir mokslo, švietimo ir ugdymo infrastruktūrą, ruošiant detaliuosius planus ir programas, atsižvelgiant į Ugdymo ir jaunimo reikalų komiteto 2007-03-29 protokolą Nr. UJK-6, Švietimo skyriaus 2007-03-27 pastabas: | | | | | | | | | |
| | 8.2.1. | (BP 8.2.2.) Pirmiausia rekonstruoti arba renovuoti esamas bendrojo lavinimo mokyklas. Naujas švietimo įstaigas statyti gyvenamuosiuose rajonuose, atsižvelgiant į gyventojų tankį ir normatyvą (SPP 1.4.3.4., 1.4.3.5., 2.3.2.3., 2.2.2.4.) | Rekonstruotų / renovuotų švietimo įstaigų, kuriose padidintas energijos vartojimo efektyvumas, skaičius, atnaujintų sporto bazių skaičius ir sąrašas, atnaujintų žaidimo aikštelių skaičius ir sąrašas, | KMSA Ugdymo ir kultūros departamentas, Investicijų ir ekonomikos departamentas, Miesto ūkio departamentas, švietimo įstaigos, Urbanistinės plėtros departamentas | | 2007 | 2020 | Vykdoma | Renovuota: M. Gorkio, Gedminių, „Santarvės“, Vitės, L. Stulpino pagrindinės mokyklos; Vytauto Didžiojo, „Vėtrungės“ gimnazijos; „Smeltės“ progimnazija; Pedagoginės psichologinės tarnybos pastatų modernizavimas; „Medeinės“ mokyklos patalpų pritaikymas ugdymo reikmėms, prijungus „Gubojos“ mokyklą. Vykdomas Klaipėdos miesto savivaldybės | KMS BL ŠĮ L ES SFL LR VBL | |

KLAIPĖDOS MIESTO BENDROJO PLANO SPRENDINIŲ ĮGYVENDINIMO PROGRAMOS PRIEMONIŲ PLANO 2015 METŲ REZULTATAI IR ANALIZĖ

| Skyrius | Poskyris | Priemonė | Laukiamų rezultatų aprašymas | Atsakingi vykdytojai (-as) | Deleguota | Įgyvendinimo pradžia | Įgyvendinimo pabaiga | Statusas | Rezultatų aprašymas | Šaltiniai | |
|---------|-------------|---|---|---------------------------------------|-----------|----------------------|----------------------|----------|---|----------------------------|--|
| | | | aptvertų ir apšviestų įstaigų skaičius, parengtų TPD skaičius | | | | | | tarybos 2012-01-26 sprendimas Nr. T2-1 „Dėl Klaipėdos miesto savivaldybės bendrojo mokyklų tinklo pertvarkos 2012-2015 metų bendrojo plano patvirtinimo“. 2015 m. duomenys – modernizuoti / pradėti modernizuoti Vydūno gimnazijos, A. Brako dailės mokyklos, J. Kačinsko muzikos mokyklos, Jaunimo centro, 6 lopšelių-darželių pastatai. Lopšelio-darželio „Žemuogėlė“ teritorija aptverta, o „Puriena“ pastato rekonstrukcija, pristatant priestatą, pradėta. | | |
| | 8.3. | (BP 8.3.) Išvystyti sveikatos ir socialinės rūpybos infrastruktūrą: | | | | | | | | | |
| | 8.3.1. | (BP 8.3.7.) Plėtoti laikino gyvenimo įstaigas: išplėsti Nakvynės namus, buvusiems narkomanams ir grįžusiems iš įkalinimo įstaigų numatyti centrą Žvejybos uosto rajone; išplėsti laikinos vaikų globos namus; įkurti laikino apgyvendinimo namus (SPP 1.3.2.4.) | Įsteigtų įstaigų skaičius | KMSA Socialinių reikalų departamentas | | 2007 | 2020 | Vykdoma | BĮ Klaipėdos miesto šeimos ir vaiko gerovės centrui perduotos patalpos Dėbrečno g. 48 - teikiamos trumpalaikės socialinės globos (8 v.) ir krizių įveikimo pagalbos (16 v.) paslaugos. Nuo 2010-07-01 KMS pavaldumui perėjo 3 apskrities pavaldumo vaikų globos namai, kuriuose teikiamos | KMS BL ES SFL LR VBL | |

KLAIPĖDOS MIESTO BENDROJO PLANO SPRENDINIŲ ĮGYVENDINIMO PROGRAMOS PRIEMONIŲ PLANO 2015 METŲ REZULTATAI IR ANALIZĖ

| Skyrius | Poskyris | Priemonė | Laukiamų rezultatų aprašymas | Atsakingi vykdytojai (-as) | Deleguota | Įgyvendinimo pradžia | Įgyvendinimo pabaiga | Statusas | Rezultatų aprašymas | Šaltiniai |
|---------|----------|----------|------------------------------|----------------------------|-----------|----------------------|----------------------|----------|--|-----------|
| | | | | | | | | | <p>trumpalaikės socialinės globos paslaugos. Parengtas Žemės sklypo Taikos pr.76 DP, kuriame statomi Moterų namai. 2013 m. Moterų namų pastatas perduotas BĮ Klaipėdos miesto šeimos ir vaiko gerovės centrui, nuo 2013-01-07 pradėtos teikti psichosocialinės pagalbos bei trumpalaikės socialinės globos paslaugos moterims ir motinoms su vaikais.</p> <p>2015 m duomenys – buvo vykdomos 3 viešųjų pirkimų procedūros laikinos nakvynės paslaugai benamiams, esant krizinei situacijai (blaivyklai) – pasiūlymų negauta. Nakvynės namų plėtra netikslinga, nes šiuo metu teikiamos paslaugos viršija normatyvus. Savarankiško gyvenimo namų steigimas socialinės rizikos asmenims numatytas Tikslinės teritorijos gyvenamųjų teritorijų ir gretimų visuomeninių erdvių tvarkymo GS bei Klaipėdos m.</p> | |

KLAIPĖDOS MIESTO BENDROJO PLANO SPRENDINIŲ ĮGYVENDINIMO PROGRAMOS PRIEMONIŲ PLANO 2015 METŲ REZULTATAI IR ANALIZĖ

| Skryrius | Poskyris | Priemonė | Laukiamų rezultatų aprašymas | Atsakingi vykdytojai (-as) | Deleguota | Įgyvendinimo pradžia | Įgyvendinimo pabaiga | Statusas | Rezultatų aprašymas | Šaltiniai | |
|----------|----------|---|--|--|-----------|----------------------|----------------------|----------|--|---|--|
| | | | | | | | | | integruotos tikslinės teritorijos vystymo programoje. Laikino apgyvendinimo ir maitinimo paslauga ne savivaldybės institucijose vidutiniškai per dieną buvo suorganizuota 112 asmenų. | | |
| | 8.3.2. | (BP 8.3.8.) Plėtoti dienos globos centrų steigimą: steigti dienos centrus kiekvienoje seniūnijoje, įkurti dienos centrą socialinės rizikos vaikams ir našlaičiams (SPP 1.2.1.3., 1.3.1.1., 1.4.3.11.) | Įsteigtų centrų skaičius, parengta techninė dokumentacija ir rekonstruotų pastatų skaičius | KMSA Socialinių reikalų departamentas, Šv. Pranciškaus onkologijos centras, Mažesniųjų Brolių Ordino Lietuvos šv. Kazimiero provincijos šv. Pranciškaus Asyžiečio vienuolynas, Investicijų ir ekonomikos departamentas, Ugdymo ir kultūros departamentas, BĮ Klaipėdos jaunimo centras | | 2007 | 2020 | Vykdoma | BĮ Klaipėdos miesto šeimos ir vaiko gerovės centrui perduotos patalpos Debreceno g. 48, kuriame nuo 2012 m. teikiamos dienos socialinės priežiūros paslaugos vaikams iš socialinės rizikos šeimų ir socialinės rizikos vaikams, paslaugos teikiamos 40 vaikų. 2015 m. duomenys – Klaipėdos m. nėra seniūnijų. Dienos socialinės globos centras psichikos ir elgesio sutrikimų turintiems asmenims veikia BĮ Neįgaliųjų centre „Klaipėdos lakštutė“ (Lakštučių g. 6 ir Panevėžio g. 2), o tokia paslauga dar perkama iš VŠĮ Respublikinės Klaipėdos ligoninės (Bangų g. 6A) ir Klaipėdos nevalstybinės | KMS BL PL BĮ Klaipėdos jaunimo centras L ES SFL LR VBL | |

KLAIPĖDOS MIESTO BENDROJO PLANO SPRENDINIŲ ĮGYVENDINIMO PROGRAMOS PRIEMONIŲ PLANO 2015 METŲ REZULTATAI IR ANALIZĖ

| Skyrius | Poskyris | Priemonė | Laukiamų rezultatų aprašymas | Atsakingi vykdytojai (-as) | Deleguota | Įgyvendinimo pradžia | Įgyvendinimo pabaiga | Statusas | Rezultatų aprašymas | Šaltiniai | |
|---------|----------|--|---|---------------------------------------|-----------|----------------------|----------------------|----------|--|----------------------------|--|
| | | | | | | | | | <p>specialiosios pagrindinės mokyklos „Svetliučio“ (Baltijos per. 49). Dienos centro paslaugos socialinės rizikos vaikams perkamos iš labdaros ir paramos fondų „Dvasinės pagalbos jaunimui centras“ (Daržų g. 11) ir „Dienovidis“ (Žilvičių g. 22). Dienos socialinė globa ne savivaldybės institucijose per mėnesį buvo suorganizuota 105 asmenims.</p> | | |
| | 8.3.3. | (BP 8.3.9.) Plėtoti žmonių su negalia globos įstaigas (SPP 1.3.3.7.) | Įsteigtų ir veikiančių įstaigų skaičius | KMSA Socialinių reikalų departamentas | | 2007 | 2020 | Vykdoma | <p>Įgyvendinami projektai: „Suaugusių asmenų su psichine negalia dienos socialinės globos centras (Kretingos g. 44)“, „Suaugusių asmenų su protine negalia dienos socialinės globos centras (2 spec. mokykla)“, „Senyvo amžiaus asmenų su psichine negalia dienos socialinės globos centras (Kretingos g. 44)“.</p> <p>2014 m. duomenys – Dienos centras asmenims su protine negalia (Panevėžio g. 2), Suaugusių asmenų su</p> | KMS BL ES SFL LR VBL | |

KLAIPĖDOS MIESTO BENDROJO PLANO SPRENDINIŲ ĮGYVENDINIMO PROGRAMOS PRIEMONIŲ PLANO 2015 METŲ REZULTATAI IR ANALIZĖ

| Skyrius | Poskyris | Priemonė | Laukiamų rezultatų aprašymas | Atsakingi vykdytojai (-as) | Deleguota | Įgyvendinimo pradžia | Įgyvendinimo pabaiga | Statusas | Rezultatų aprašymas | Šaltiniai | |
|---------|-------------|--|------------------------------|----------------------------|-----------|----------------------|----------------------|----------|---|-----------|--|
| | | | | | | | | | <p>psichine negalia ir Senyvo amžiaus asmenų dienos socialinės globos centras (Kretingos g. 44) dėl užsitęsusių statybos darbų neatidaryti.</p> <p>2015 m. duomenys – pradėjo veikti Dienos centras asmenims su protine negalia (Panevėžio g. 2). Socialinės globos paslauga senyvo amžiaus asmenims ir asmenims su negalia ne savivaldybės institucijose per metus suorganizuota 61 asmeniui.</p> <p>Įgyvendinami projektai: „Ilgalaikės socialinės globos paslaugų infrastruktūros plėtra Klaipėdos m.“ – rekonstruojamos patalpos (Debreceno g. 48), pritaikant jas ilgalaikės socialinės globos paslaugų teikimui asmenims su protine negalia (30 v.) bei „Integralios socialinės globos paslaugų teikimas Klaipėdos mieste“ – paslaugą gavo 100 asmenų.</p> | | |
| | 8.4. | (BP 8.5.) Plėtoti turizmo ir poilsio infrastruktūrą: | | | | | | | | | |

KLAIPĖDOS MIESTO BENDROJO PLANO SPRENDINIŲ ĮGYVENDINIMO PROGRAMOS PRIEMONIŲ PLANO 2015 METŲ REZULTATAI IR ANALIZĖ

| Skyrius | Poskyris | Priemonė | Laukiamų rezultatų aprašymas | Atsakingi vykdytojai (-as) | Deleguota | Įgyvendinimo pradžia | Įgyvendinimo pabaiga | Statusas | Rezultatų aprašymas | Šaltiniai |
|---------|----------|---|---|--|-----------|----------------------|----------------------|----------|--|--|
| | 8.4.1. | (BP 8.5.2.) Didinti turizmo paslaugų plėtrą aktyviau naudojant kruizinių laivų terminalą, prie jo planuoti kitus aptarnavimo objektus (SPP 3.2.2.3., 3.2.2.1., 3.2.1.1, 3.2.2.2.) | Apsilankiusių keleivinių / pramoginių laivų ir turistų skaičius, suorganizuotų renginių skaičius, sukurtų maršrutų skaičius, parengtų techninių projektų skaičius, įrengtų infrastruktūros objektų skaičius | KMSA Investicijų ir ekonomikos departamentas, Ugdymo ir kultūros departamentas, VšĮ KTKIC, VšĮ „Klaipėdos šventės“, KVJUD | | 2007 | 2020 | Vykdoma | Pagal projektą „SEASIDE – Puikių kultūrinių turistinių vietovių plėtra Pietų Baltijos jūros regione 2008–2010 m.“ suorganizuota tarptautinė konferencija „Jūrinio miesto tapatybės (identiteto) vystymas: patirtys ir perspektyvos“, dalyvauta 3 tarptautinėse turizmo parodose, Klaipėda pristatyta Baltijos jūriniame festivalyje – Hanse Sail Rostock 2010. Parengti: piliavietės GS; Teritorijos tarp Pilies gatvės, AB „Baltijos laivų statykla“, uosto akvatorijos ir Danės upės DP; „Klaipėdos pilies bastionų komplekso atkūrimas, statyba ir pritaikymas, išvystant Mažosios Lietuvos istorijos muziejų ir visuomeninių renginių infrastruktūrą, Pilies g. 4A“ TP I etapas. Didžioji dalis sprendinių įgyvendinta. 2015 m. duomenys – parengti: Klaipėdos miesto turizmo rinkodaros ir komunikacijos | KMS BL KVJU L VšĮ KTKIC L VšĮ „Klaipėdos šventės“ L ES SFL LR VBL |

KLAIPĖDOS MIESTO BENDROJO PLANO SPRENDINIŲ ĮGYVENDINIMO PROGRAMOS PRIEMONIŲ PLANO 2015 METŲ REZULTATAI IR ANALIZĖ

| Skyrius | Poskyris | Priemonė | Laukiamų rezultatų aprašymas | Atsakingi vykdytojai (-as) | Deleguota | Įgyvendinimo pradžia | Įgyvendinimo pabaiga | Statusas | Rezultatų aprašymas | Šaltiniai |
|---------|----------|----------|------------------------------|----------------------------|-----------|----------------------|----------------------|----------|--|-----------|
| | | | | | | | | | <p>2016–2020 m. strategija, kurioje numatomas kultūrinio turizmo prioritetas; Tikslinės teritorijos gyvenamųjų teritorijų ir gretimų visuomeninių erdvių tvarkymo GS (kruizinių laivų terminalas yra šioje teritorijoje); Klaipėdos m. integruotos tikslinės teritorijos vystymo programa bei joje esančių kultūros objektų rinkodaros planai.</p> <p>Įrengtų infrastruktūros objektų aprašą žiūr. p. 7.3.</p> <p>Apsilankė 54 kruiziniai laivai bei 1624 burlaiviai ir jachtos.</p> <p>Suorganizuota: – „Klaipėdos laivų paradas“ – 8 renginiai; „Baltic Tall Ship Races“ – 3 renginiai; „Baltic Sail“ ir „Jūros šventė“ – 19 renginių.</p> <p>Dalyvauta 2 specializuotose kruizinės laivybos parodose Majamyje ir Hamburge.</p> <p>Apsilankiusių turistų skaičius – 110 606 (t.sk. 60 200 kruizinių laivų turistai).</p> | |

KLAIPĖDOS MIESTO BENDROJO PLANO SPRENDINIŲ ĮGYVENDINIMO PROGRAMOS PRIEMONIŲ PLANO 2015 METŲ REZULTATAI IR ANALIZĖ

| Skyrius | Poskyris | Priemonė | Laukiamų rezultatų aprašymas | Atsakingi vykdytojai (-as) | Deleguota | Įgyvendinimo pradžia | Įgyvendinimo pabaiga | Statusas | Rezultatų aprašymas | Šaltiniai | |
|---------|----------|--|---|---|-----------|----------------------|----------------------|--------------------------|--|--------------------------------------|--|
| | 8.4.2. | (BP 8.5.3.) Nustatyti teritorijas tarptautinių jūrinių ir vandens sporto renginių poreikiui (SPP 1.6.3.6., 2.4.1.2., 2.4.1.4.) | Parengtų techninių projektų skaičius, rekonstruotų bazių skaičius, sutvarkytų teritorijų, ha, įrengtų mažųjų laivelių prieplaukų skaičius, įrengtų vandens turizmo ir sporto infrastruktūros objektų skaičius | KMSA Investicijų ir ekonomikos departamentas, Ugdymo ir kultūros departamentas, Urbanistinės plėtros departamentas, KVJUD | | 2007 | 2020 | Vykdoma | Įrengtos Danės upės krantinės iki Biržos tilto – priimami tarptautinių regatų dalyviai. Neįvykdyta vandens sporto renginiam. 2014 m. duomenys - atliktas Danės krantinės būklės įvertinimas. 2015 m. duomenys – parengtas Danės upės pakrančių iki Joniškės ir Liepų gatvių DP. Įgyvendintas projektas: „Danės upės krantinės pritaikymas centrinėje Klaipėdos miesto dalyje“ – rekonstruota Danės upės krantinė nuo Biržos tilto iki įplaukos prie Jono kalnelio (310 m), sutvarkytos prieigos (500 m²). Įgyvendinamas projektas „Irklavimo bazės (Gluosnių g. 8) modernizavimas“ – pradėtos TP viešojo pirkimo procedūros. | KMS BL KVJU L ES SFL LR VBL | |
| | 8.4.3. | (BP 8.5.9.) Parengti rekreacinių teritorijų, kaip visumos, plėtros planą (galimybių studiją) visam Klaipėdos miestui | Parengtas TPD | KMSA Investicijų ir ekonomikos departamentas Urbanistinės plėtros departamentas | | 2007 | 2017 | Nepradėta vykdyti | Rengiamas Pajūrio juostos žemyninės dalies paplūdimių rekreacijos SP. 2015 m. duomenys – parengti: LR pajūrio juostos ribų planas (schema); Pajūrio juostos žemyninės dalies paplūdimių | KMS BL ES SFL LR VBL | |

KLAIPĖDOS MIESTO BENDROJO PLANO SPRENDINIŲ ĮGYVENDINIMO PROGRAMOS PRIEMONIŲ PLANO 2015 METŲ REZULTATAI IR ANALIZĖ

| Skyrius | Poskyris | Priemonė | Laukiamų rezultatų aprašymas | Atsakingi vykdytojai (-as) | Deleguota | Įgyvendinimo pradžia | Įgyvendinimo pabaiga | Statusas | Rezultatų aprašymas | Šaltiniai | |
|---------|----------|--|--|--|-----------|----------------------|----------------------|----------|---|----------------------------|--|
| | | | | | | | | | rekreacijos SP. | | |
| | 8.4.4. | (BP 8.5.10.) Paruošti Melnragės, Smiltynės, Girulių teritorijų planavimo dokumentų naujus sprendinius, atsižvelgiant į naujas jų rekreacinio naudojimo galimybes po miesto Bendrojo plano patvirtinimo | Parengtų TPD, galimybių studijų, programų, atliktų tyrimų skaičius | KMSA Urbanistinės plėtros departamentas, Investicijų ir ekonomikos departamentas | | 2007 | 2017 | Vykdoma | Parengti: Smiltynės g. 1 ir Smiltynės g. 2 DP; Smiltynės gyvenvietės (unikalus kodas Kultūros vertybių registre 21809, buvęs kodas U14), nekilnojamojo kultūros paveldo apsaugos SP koncepcija. Rengiami: Rekreacinių teritorijų nuo Švyturio g., Melnragės, Girulių iki Karklės dviračių takų, paviršinių nuotekų, upelių sutvarkymo ir kraštovaizdžio SP; Teritorijos (apie 34 ha) Giruliuose DP; Teritorijos nuo Audros g. tęsinio iki jūros, prie buvusių karinių objektų (Antrojo pasaulinio karo vokiečių baterijos) Melnragės pajūryje iki Klaipėdos valstybinio jūrų uosto teritorijos prie šiaurinio molo, DP; Buvusių karinių objektų (6 ha) Smiltynėje DP; Buvusių karinių objektų (10 ha) Smiltynėje DP; Teritorijos (apie 30 ha) Smiltynėje, prie marių, atkarpoje nuo jachtklubo iki pakrantės rago už laivų kapinių DP. 2014 m. duomenys – | KMS BL ES SFL LR VBL | |

KLAIPĖDOS MIESTO BENDROJO PLANO SPRENDINIŲ ĮGYVENDINIMO PROGRAMOS PRIEMONIŲ PLANO 2015 METŲ REZULTATAI IR ANALIZĖ

| Skyrius | Poskyris | Priemonė | Laukiamų rezultatų aprašymas | Atsakingi vykdytojai (-as) | Deleguota | Įgyvendinimo pradžia | Įgyvendinimo pabaiga | Statusas | Rezultatų aprašymas | Šaltiniai | |
|---------|----------|----------|------------------------------|----------------------------|-----------|----------------------|----------------------|----------|---|-----------|--|
| | | | | | | | | | <p>parengti: Rekreacinių teritorijų nuo Švyturio g., Melnragės, Girulių iki Karklės dviračių takų, paviršinių nuotekų, upelių sutvarkymo ir kraštovaizdžio SP; Žemės sklypo Smiltynės g. 17 DP.</p> <p>2015 m. duomenys – parengti: Teritorijos (apie 34 ha) Girulių DP; Teritorijos nuo Audros gatvės tęsinio iki jūros, prie buvusių karinių objektų (Antrojo pasaulinio karo vokiečių baterijos) Melnragės pajūryje iki Klaipėdos valstybinio jūrų uosto teritorijos prie šiaurinio molo; Buvusių karinių objektų (6 ha) Smiltynėje DP; Buvusių karinių objektų (10 ha) Smiltynėje DP; Teritorijos (apie 30 ha) Smiltynėje, prie marių, atkarpoje nuo Jachtklubo iki pakrantės rago už laivų kapinių DP; LR pajūrio juostos ribų planas (schema); Pajūrio juostos žemyninės dalies paplūdimių rekreacijos SP; Klaipėdos sporto sveikatingumo bazės komplekso Smiltynėje</p> | | |

KLAIPĖDOS MIESTO BENDROJO PLANO SPRENDINIŲ ĮGYVENDINIMO PROGRAMOS PRIEMONIŲ PLANO 2015 METŲ REZULTATAI IR ANALIZĖ

| Skyrius | Poskyris | Priemonė | Laukiamų rezultatų aprašymas | Atsakingi vykdytojai (-as) | Deleguota | Įgyvendinimo pradžia | Įgyvendinimo pabaiga | Statusas | Rezultatų aprašymas | Šaltiniai | |
|---------|-------------|---|---|---|-----------|----------------------|----------------------|----------|---|---|--|
| | | | | | | | | | panaudojimo GS. | | |
| | 8.5. | (BP 8.6.) Plėtoti sporto objektų tinklą: | | | | | | | | | |
| | 8.5.1. | (BP 8.6.1.) Prioritetą teikiant daugiafunkcinių kompleksų prie gyvenamųjų rajonų kūrimui su baseiniais, sporto, treniruoklių salėmis, lauko aikštynais, įrengtom dviračių, bėgimo trasomis, gausiu apželdinimu (SPP 1.6.3.1., 1.4.3.8., 1.6.3.3., 1.6.3.5., 1.6.3.9.) | Parengta sporto kompleksų poreikio analizė pagal atskirus gyvenamuosius rajonus, renovuotų / įrengtų sporto aikštynų / centrų skaičius, parengtų TPD, galimybių studijų, skaičius, parengta techninė dokumentacija ir pastatyta specializuota rankinio salė | KMSA Investicijų ir ekonomikos departamentas, Ugdymo ir kultūros departamentas, Urbanistinės plėtros departamentas, asocijuotos sporto struktūros, privatūs investuotojai | | 2007 | 2020 | Vykdoma | Rengiant gyvenamųjų kvartalų DP planuojami sporto objektai. Sporto, treniruoklių salės kuriasi privačia iniciatyva. Rengiami: Klaipėdos miesto baseino (50 m) su sveikatingumo centru TP; Gyvenamųjų teritorijų tarp Taikos pr., Tilžės g., Rumpiškės g., Sausio 15-osios g., kitų detalai suplanuotų teritorijų, Ryšininų g. ir Paryžiaus Komunos g., Klaipėdoje, DP su II vandenvietės konversija švietimo-sporto-saviraiškos reikmėms; Futbolo mokyklos ir baseino pastatų konversijos GS. 2014 m. duomenys - privataus kapitalo lėšomis pastatytas ir pradėjo veikti daugiafunkcinis sporto ir sveikatingumo centras „Impuls“ su baseinu. Parengta Futbolo mokyklos ir baseino pastatų konversijos GS. 2015 m. duomenys – parengti: Klaipėdos m. | KMS BL Asocijuotų sporto struktūrų L ES SFL LR VBL PL | |

KLAIPĖDOS MIESTO BENDROJO PLANO SPRENDINIŲ ĮGYVENDINIMO PROGRAMOS PRIEMONIŲ PLANO 2015 METŲ REZULTATAI IR ANALIZĖ

| Skyrius | Poskyris | Priemonė | Laukiamų rezultatų aprašymas | Atsakingi vykdytojai (-as) | Deleguota | Įgyvendinimo pradžia | Įgyvendinimo pabaiga | Statusas | Rezultatų aprašymas | Šaltiniai |
|---------|----------|----------|------------------------------|----------------------------|-----------|----------------------|----------------------|----------|---|-----------|
| | | | | | | | | | <p>baseino (50 m) su sveikatingumo centru TP (vykdomos statybos darbų rangos viešųjų pirkimų procedūros; GS, pritaikant II vandenvietę švietimo, sporto, saviraiškos reikmėms; Tikslinės teritorijos gyvenamųjų teritorijų ir gretimų visuomeninių erdvių tvarkymo GS su priemonėmis „Klaipėdos daugiafunkcinio sveikatingumo centro statyba“ ir „Futbolo mokyklos ir baseino pastatų konversija“; Klaipėdos m. integruotos tikslinės teritorijos vystymo programa; Teritorijos (apie 34 ha) Giruliuose DP su daugiafunkciniu sporto ir pramogų kompleksu. Rengiamas Futbolo mokyklos ir baseino pastatų konversijos TP – vykdomos viešųjų pirkimų procedūros. Atnaujinti sporto aikštynai prie „Pajūrio“ pagrindinės mokyklos ir „Vėtrungės“ gimnazijos. Įrengti 3 lauko treniruoklių aikštynai.</p> | |

KLAIPĖDOS MIESTO BENDROJO PLANO SPRENDINIŲ ĮGYVENDINIMO PROGRAMOS PRIEMONIŲ PLANO 2015 METŲ REZULTATAI IR ANALIZĖ

| Skyrius | Poskyris | Priemonė | Laukiamų rezultatų aprašymas | Atsakingi vykdytojai (-as) | Deleguota | Įgyvendinimo pradžia | Įgyvendinimo pabaiga | Statusas | Rezultatų aprašymas | Šaltiniai | |
|---|-------------|---|---------------------------------|---|-----------------------|----------------------|----------------------|----------|--|---|--|
| | 8.5.2. | (BP 8.6.2.) Regioninės reikšmės naują miesto stadioną planuoti priemiestyje, rezervuojant plotą visuomenės poreikiams į vakarus nuo kelio A13 tarp Kelmiškės gatvės ir magistralinės dujotiekio linijos (SPP 1.6.3.7.) | Parengta galimybių studija, TPD | KMSA Investicijų ir ekonomikos departamentas, Urbanistinės plėtros departamentas, Ugdymo ir kultūros departamentas | | 2007 | 2020 | Vykdoma | Rengiamas Teritorijos tarp Tilžės g., geležinkelio, Klemiškės g. ir kelio A13 DP, kuriame numatomas sporto kompleksas su nauju stadionu. Parengta Stadionų perspektyvų rajone GS, stadionui rezervuotas žemės sklypas. | KMS BL ES SFL LR VBL | |
| 9. INŽINERINIŲ TINKLŲ DALIES SPRENDINIAI | | | | | | | | | | | |
| | 9.1. | (BP 9.1.) Vandens tiekimo įrenginių ir tinklų vystymo prioritetai: | | | | | | | | | |
| | 9.1.1. | (BP 9.1.3.) Nutiesti vandentiekio tinklus naujai užstatytuose ir statomuose kvartaluose bei Smeltės, Plytinės, Tauralaukio, Paupių gyvenvietėse (SPP 2.1.3.5.) | Teritorijų skaičius ir sąrašas | AB „Klaipėdos vanduo“, KMSA | AB „Klaipėdos vanduo“ | 2007 | 2020 | Vykdoma | 2014 m. duomenys pagal AB „Klaipėdos vanduo“ 2015-02-02 raštą Nr. 2015/S.01 – dalinai įgyvendinta. | AB „Klaipėdos vanduo“ L KMS BL ES SFL | |
| | 9.1.2. | (BP 9.1.4.) Nutiesti magistralinius tinklus į suplanuotas detaliaisiais planais teritorijas: - tarp Jūrininkų pr., Taikos pr., Smiltelės g. ir Smiltelės upės (det. Planas parengtas 2000-aisiais metais) - kvartalas prie Kosmonautų g. tęsinio iki Pievų ir Rokiškio g. (det. Planas parengtas 2000-aisiais metais) - kvartalas tarp Taikos pr., Jūrininkų pr., Varpų bei Laukininkų g. (det. Planas parengtas 2001-aisiais metais) - rytinio pramonės rajono teritorija tarp Vilniaus plento | Teritorijų skaičius ir sąrašas | AB „Klaipėdos vanduo“, KMSA | AB „Klaipėdos vanduo“ | 2007 | 2020 | Vykdoma | Įvykdytas dalinai, įtraukta į SPP. Įtraukta į SPP. 2015 m. duomenys – nutiestas vandentiekis nuo Rokiškio g. iki Šiaurės pr. Įtraukta į SPP. | AB „Klaipėdos vanduo“ L KMS BL ES SFL | |

KLAIPĖDOS MIESTO BENDROJO PLANO SPRENDINIŲ ĮGYVENDINIMO PROGRAMOS PRIEMONIŲ PLANO 2015 METŲ REZULTATAI IR ANALIZĖ

| Skyrius | Poskyris | Priemonė | Laukiamų rezultatų aprašymas | Atsakingi vykdytojai (-as) | Deleguota | Įgyvendinimo pradžia | Įgyvendinimo pabaiga | Statusas | Rezultatų aprašymas | Šaltiniai | |
|---------|-------------|---|--------------------------------|-----------------------------|-----------------------|----------------------|----------------------|----------|--|---------------------------------------|--|
| | | ir Tilžės g. (det. Planas parengtas 2002-aisiais metais) (SPP 2.1.3.5.) | | | | | | | Teritorijoje tarp šių gatvių nutiesti vandentiekio tinklai. | | |
| | 9.1.3. | (BP 9.1.11.) Sudaryti palankias galimybes prisijungti prie vandentiekio tinklo gretimoms, esančioms už dabartinių miesto administracinių ribų gyvenvietėms (SPP 2.1.3.5.) | Teritorijų skaičius ir sąrašas | AB „Klaipėdos vanduo“, KMSA | AB „Klaipėdos vanduo“ | 2007 | 2020 | Vykdoma | Nutiesti vandentiekio tinklai ir prie Klaipėdos m. prijungti Kalotės k., Purmalių k. sklypų vandentiekio tinklai, 2014-06-01 planuojama baigti statybą ir prijungti Jakų, Sudmantų, Gindulių k. 2014 m. duomenys pagal AB „Klaipėdos vanduo“ 2015-02-02 raštą Nr. 2015/S.01 – dalinai įgyvendinta – prijungtos Kalotės, Purmalių, Jakų, Sudmantų, Gindulių k. teritorijos. | AB „Klaipėdos vanduo“ L KMS BL ES SFL | |
| | 9.2. | (BP 9.2.) Ūkio nuotekų šalinimo ir valymo įrenginių sistemų vystymo prioritetai: | | | | | | | | | |
| | 9.2.1. | (BP 9.2.2.) Nutiesti ūkio nuotekų tinklus su reikiama įranga (nuotekų siurbliams) naujai užstatytuose ir statomuose kvartaluose Plytinės, Turalaukio, Paupių bei Smeltės gyvenvietėse (SPP 2.1.3.5.) | Teritorijų skaičius ir sąrašas | AB „Klaipėdos vanduo“, KMSA | AB „Klaipėdos vanduo“ | 2007 | 2020 | Vykdoma | Įvykdytas dalinai. 2014 m. duomenys pagal AB „Klaipėdos vanduo“ 2015-02-02 raštą Nr. 2015/S.01 – dalinai įgyvendinta. | AB „Klaipėdos vanduo“ L KMS BL ES SFL | |
| | 9.2.2. | (BP 9.2.3.) Nutiesti nuotekų tinklus su reikiama įranga į detaliaisiais planais suplanuotas teritorijas: - tarp Jūrininkų pr., Taikos pr., Smiltelės g. ir Smiltelės upės (det. planas parengtas 2000-aisiais metais) | Teritorijų skaičius ir sąrašas | AB „Klaipėdos vanduo“, KMSA | AB „Klaipėdos vanduo“ | 2007 | 2020 | Vykdoma | Įtraukta į SPP. Įtraukta į SPP. 2014 m. duomenys | AB „Klaipėdos vanduo“ L KMS BL ES SFL | |

KLAIPĖDOS MIESTO BENDROJO PLANO SPRENDINIŲ ĮGYVENDINIMO PROGRAMOS PRIEMONIŲ PLANO 2015 METŲ REZULTATAI IR ANALIZĖ

| Skyrius | Poskyris | Priemonė | Laukiamų rezultatų aprašymas | Atsakingi vykdytojai (-as) | Deleguota | Įgyvendinimo pradžia | Įgyvendinimo pabaiga | Statusas | Rezultatų aprašymas | Šaltiniai | |
|---------|-------------|--|---|--|-----------------------|----------------------|----------------------|--------------------------|---|---------------------------------------|--|
| | | - kvartalas prie Kosmonautų g. tęsinio iki Pievų ir Rokiškio g. (det. planas parengtas 2000-aisiais metais) - kvartalas tarp Taikos pr., Jūrininkų pr., Varpų bei Laukininkų g. (det. planas parengtas 2001-aisiais metais) - rytinio pramonės rajono teritorija tarp Vilniaus plento ir Tilžės g. (det. planas parengtas 2002-aisiais metais) (SPP 2.1.3.5.) | | | | | | | pagal AB „Klaipėdos vanduo“ 2015-02-02 raštą Nr. 2015/S.01 – dalinai įgyvendinta – prijungtas pastatytas prekybos centras. Įtraukta į SPP. Teritorijoje tarp šių gatvių nutiesti nuotekų tinklai. | | |
| | 9.2.3. | (BP 9.2.7.) Nutiesti naują slėginę nuotekų liniją (DN 1000 mm) nuo 6-os siurblinės į nuotekų valymo įrenginius (SPP 2.1.3.10.) | Parengta projektas, nutiesta tinklų, km | AB „Klaipėdos vanduo“, KMSA | AB „Klaipėdos vanduo“ | 2007 | 2020 | Vykdoma | Įtraukta į SPP. | AB „Klaipėdos vanduo“ L KMS BL ES SFL | |
| | 9.2.4. | (BP 9.2.11.) Iškelti į kitą vietą nuotekų siurblinę Nr. 2 Žvejų gatvėje, sudarant galimybę piliavietės teritorijos vystymui bei senamiesčio ir priėjimų prie vandens telkinių aplinkos sukūrimui (SPP 2.1.3.1.) | Parengta TPD, galimybių studija, techninė dokumentacija, iškelta siurblinė | AB „Klaipėdos vanduo“, KMSA Urbanistinės plėtros departamentas, Miesto ūkio departamentas | AB „Klaipėdos vanduo“ | 2007 | 2020 | Nepradėta vykdyti | Parengtas Teritorijos tarp Pilies gatvės, AB „Baltijos laivų statykla“, uosto akvatorijos ir Danės upės DP. | AB „Klaipėdos vanduo“ L KMS BL ES SFL | |
| | 9.3. | (BP 9.3.) Lietaus nuotekų tinklų vystymo prioritetai: | | | | | | | | | |
| | 9.3.1. | (BP 9.3.4.) Tiesti apskaičiuotų diametrų lietaus nuotekų nuvedamuosius tinklus nuo planuojamų teritorijų iki esamų kolektorių ar atvirų vandens telkinių, numatant priemones, kad į vandens telkinius patenkančios | Teritorijų skaičius ir sąrašas, pastatytų / rekonstruotų įrenginių skaičius, parengtų TPD, galimybių studijų, | AB „Klaipėdos vanduo“, KMSA | AB „Klaipėdos vanduo“ | 2007 | 2020 | Vykdoma | Parengtas Klaipėdos miesto ir gretimų teritorijų lietaus nuotekų tinklų SP ir TP. 2014 m. duomenys pagal KVJUD 2015-02-20 raštą Nr.UD-9.1.4-694 – nuotekų tinklai | AB „Klaipėdos vanduo“ L KMS BL ES SFL | |

KLAIPĖDOS MIESTO BENDROJO PLANO SPRENDINIŲ ĮGYVENDINIMO PROGRAMOS PRIEMONIŲ PLANO 2015 METŲ REZULTATAI IR ANALIZĖ

| Skyrius | Poskyris | Priemonė | Laukiamų rezultatų aprašymas | Atsakingi vykdytojai (-as) | Deleguota | Įgyvendinimo pradžia | Įgyvendinimo pabaiga | Statusas | Rezultatų aprašymas | Šaltiniai | |
|---------|-------------|---|--|----------------------------|-----------|----------------------|----------------------|-------------------|--|---|--|
| | | nuotekos neviršytų normatyvinės taršos (SPP 2.1.3.13.) | programų, techninių dokumentacijų skaičius | | | | | | Uoste planuojami pagal atsakingų institucijų išduotas planavimo sąlygas. 2014 m. duomenys pagal AB „Klaipėdos vanduo“ 2015-02-02 raštą Nr. 2015/S.01 – vykdo Savivaldybė, privatūs vystytojai, naudojamos ES lėšos. | | |
| | 9.3.2. | (BP 9.3.7.) Specialiuoju planu suprojektuoti sklypus lietaus nuotekų valymo įrenginių statybai prie išleistųjų į atvirus vandens telkinius (SPP 2.1.3.13.) | Parengtas TPD | AB „Klaipėdos vanduo“ | | 2007 | 2020 | Nepradėta vykdyti | | AB „Klaipėdos vanduo“ L KMS BL ES SFL | |
| | 9.4. | (BP 9.4.) Šilumos tinklų vystymo prioritetai: | | | | | | | | | |
| | 9.4.1. | (BP 9.4.1.) Planuoti naują šilumos ir elektros generavimo šaltinį prie esamų katilinių pramonės rajone siekiant keisti šiluminės katilinės elektrinės paskirtį Danės g.8 į komercinę, gyvenamąją teritoriją, atsisakant kuro rezervuarų ir taršių procesų, atlaisvinant krantines bendro naudojimo pėsčiųjų dviratinkų takams (SPP 2.1.3.15.) | Parengtas TPD, galimybių studija, programos, parengta techninė dokumentacija, įrengta infrastruktūra, objektų skaičius | AB „Klaipėdos energija“ | | 2007 | 2020 | Vykdoma | Parengtas Teritorijų tarp Danės g. tęsinio, Artojų g., skvero ir Danės upės DP (su AB „Klaipėdos energija“ teritorija). Pastatytas naujas šilumos generavimo šaltinis Kretainio g. – Fortum Klaipėda termofikacinė elektrinė. 2014 m. duomenys pagal AB „Klaipėdos energija“ 2015-02-19 raštą Nr. R-02-396 – pagal AB „Klaipėdos energija“ elektrinės Danės g. 8 DP elektrinė turės būti uždaryta. Tokiu atveju šilumos generavimo šaltiniai | AB „Klaipėdos energija“ L KMS BL ES SFL | |

KLAIPĖDOS MIESTO BENDROJO PLANO SPRENDINIŲ ĮGYVENDINIMO PROGRAMOS PRIEMONIŲ PLANO 2015 METŲ REZULTATAI IR ANALIZĖ

| Skyrius | Poskyris | Priemonė | Laukiamų rezultatų aprašymas | Atsakingi vykdytojai (-as) | Deleguota | Įgyvendinimo pradžia | Įgyvendinimo pabaiga | Statusas | Rezultatų aprašymas | Šaltiniai |
|---------|----------|----------|------------------------------|----------------------------|-----------|----------------------|----------------------|----------|---|-----------|
| | | | | | | | | | <p>lieka tik pietinėje miesto dalyje. Išskyla būtinybė naujo šilumos šaltinio, dalinai kompensuojant prarastą instaliuotą šiluminę galią ir nepabloginant Klaipėdos m. centralizuoto šilumos tiekimo tinklų hidraulinio bei temperatūrinio režimo. Parengta Žemės sklypo parinkimo pikinei katilinei šiaurinėje miesto dalyje GS su galimos pikinės dujinės katilinės šiaurinėje miesto dalyje teritorinėmis alternatyvomis - AB „Klaipėdos energija“ negavo KMSA pritarimo alternatyvai NR.1 (Kretingos g. 24B) ir šios teritorijos rezervacijai.</p> <p>2015 m. duomenys pagal AB „Klaipėdos energija“ 2016-01-26 raštą Nr. R-02-195 – bendrovė inicijavo TP procesą su tikslu suformuoti žemės sklypą katilinės statybai, keičiant tris galiojančius DP – patvirtinta Planavimo darbų programa, pasirašyta TP proceso</p> | |

KLAIPĖDOS MIESTO BENDROJO PLANO SPRENDINIŲ ĮGYVENDINIMO PROGRAMOS PRIEMONIŲ PLANO 2015 METŲ REZULTATAI IR ANALIZĖ

| Skyrius | Poskyris | Priemonė | Laukiamų rezultatų aprašymas | Atsakingi vykdytojai (-as) | Deleguota | Įgyvendinimo pradžia | Įgyvendinimo pabaiga | Statusas | Rezultatų aprašymas | Šaltiniai | |
|---------|-------------|---|---|------------------------------------|-----------------|----------------------|----------------------|--------------------------|---|---------------------------------|--|
| | | | | | | | | | iniciavimo sutartis. | | |
| | 9.4.2. | (BP 9.4.8.) AB „Klaipėdos energija“ ištyrinėti-inventorizuoti neveikiančias (pirmiausia antžemines) šilumos trasas ir spręsti jų panaudojimo ar likvidavimo klausimus | Atlikta inventorizacija, likvidacija | AB „Klaipėdos energija“ | | 2007 | 2017 | Vykdoma | AB „Klaipėdos energija“ dalinai įgyvendina sprendimą dėl neveikiančių antžeminių ir požeminių šilumos tinklų likvidavimo. 2014 m. duomenys pagal AB „Klaipėdos energija“ 2015-02-19 raštą Nr. R-02-396 – bendrovė, kasmet rekonstruodama šilumos tinklus, išregistruoja ir naikina neveikiančius ir nenaudojamus šilumos tinklus. | AB „Klaipėdos energija“ L | |
| | 9.5. | (BP 9.5.) Dujotiekio tinklų prioritetai: | | | | | | | | | |
| | 9.5.1. | (BP 9.5.1.) Kokybiškai gerinti Klaipėdos m. vizualinę panoramą, užstatant prestižiniais statiniais Vilniaus plento – Tilžės g. rajoną, iškeliant centrinę dujų paskirstymo stotį į mažiau vertingą priemiesčio teritoriją | Parengta galimybių studija, programa, TPD | LR EM, AB „Amber Grid“, KMSA, KRSA | AB „Amber Grid“ | 2007 | 2017 | Nepradėta vykdyti | Parengta Magistralinio dujotiekio Klaipėdoje DSS iškėlimo už Klaipėdos miesto ribų supaprastinta GS su išvada, kad iškelti neracionalu. 2014 m. duomenys pagal AB „Amber Grid“ 2015-01-29 raštą Nr. 7-221-132 – 2014 m. pokyčių neįvyko. | LR VBL AB „Amber Grid“ L ES SFL | |
| | 9.5.2. | (BP 9.5.2.) Dujofikuoti Klaipėdos m. gyventojų sodų bendrijas, sudarant galimybę paversti jas gyvenamaisiais rajonais | Bendrijų skaičius ir sąrašas | AB „Lietuvos dujos“ | | 2007 | 2017 | Vykdoma | Vykdomas. 2014 m. duomenys pagal AB „Lietuvos dujos“ Klaipėdos filialo 2015-01-27 raštą Nr. S-L25-48 – dalinai įgyvendinta. | AB „Lietuvos dujos“ L PL | |

KLAIPĖDOS MIESTO BENDROJO PLANO SPRENDINIŲ ĮGYVENDINIMO PROGRAMOS PRIEMONIŲ PLANO 2015 METŲ REZULTATAI IR ANALIZĖ

| Skyrius | Poskyris | Priemonė | Laukiamų rezultatų aprašymas | Atsakingi vykdytojai (-as) | Deleguota | Įgyvendinimo pradžia | Įgyvendinimo pabaiga | Statusas | Rezultatų aprašymas | Šaltiniai | |
|---------|-------------|--|--|--|---------------------|----------------------|----------------------|----------|--|--|--|
| | 9.5.3. | (BP 9.5.4.) Pakloti dujotiekio tinklus uosto teritorijoje, siekiant užtikrinti dujotiekio patikimumą, sužiedinti rajonus nuo „Smeltės“ iki Žvejybos uosto rajono | Parengta techninė dokumentacija, nutiestų tinklų ilgis, km | AB „Lietuvos dujos“ KVJUD | AB „Lietuvos dujos“ | 2007 | 2017 | Vykdoma | Dalinai įvykdytas. 2014 m. duomenys pagal KVJUD 2015-02-20 raštą Nr.UD-9.1.4-694 – dujotiekio tinklai Uoste planuojami pagal atsakingų institucijų išduotas planavimo sąlygas. 2014 m. duomenys pagal AB „Lietuvos dujos“ Klaipėdos filialo 2015-01-27 raštą Nr. S-L25-48 – dalinai įgyvendinta. | AB „Lietuvos dujos“ L PL | |
| | 9.6. | (BP 9.6.) Elektros perdavimo tinklų vystymo prioritetai: | | | | | | | | | |
| | 9.6.1. | (BP 9.6.1.) Sukabeliuoti Klaipėdos universiteto miestelio, poilsio parko bei gyv. kvartalų teritorijų 110 kV orinę liniją ir pakloti kabelinę liniją nuo RP „Uostas“ iki aukštesniosios žemės ūkio mokyklos sudarant šiai aplinkai galimybę tolimesniam panaudojimui (SPP 2.1.3.18.) | Parengtas TPD, galimybių studija, programa, parengta techninė dokumentacija, nutiestų tinklų ilgis, km | KU, KMSA | | 2007 | 2014 | Vykdoma | Parengtas 110 kV oro linijos atšakos nuo Stadiono g. iki magistralinio kelio A13 pakeitimo kabeline linija SP. | KU L KMS BL ES SFL LR VBL PL | |
| | 9.6.2. | (BP 9.6.2.) Iškelti iš rytų pramonės rajono 110 kV orinę liniją ir pakloti kabelinę liniją nuo RP „Taika“ iki Jakų gyvenvietės, panaikinant šiai aplinkai neigiamą elektros laukų įtaką ir sudarant patrauklią aplinką investicijoms | Parengtų TPD, galimybių studijų, programų skaičius, nutiestų tinklų ilgis, km | KMSA Urbanistinės plėtros departamentas, Investicijų ir ekonomikos departamentas | | 2007 | 2017 | Vykdoma | 110 kV oro linija pakeista kabeline linija nuo RP „Taika“ pagal Kauno g. iki Šilutės pl. | KMSA L PL ES SFL | |
| | 9.6.3. | (BP 9.6.3.) Iškelti iš LEZ-o teritorijos 110 kV orinę liniją ir pakloti kabelinę nuo RP „Gedminai“ iki Jakų gyvenvietės, sudarant | Parengta techninė dokumentacija, nutiestų tinklų | KLEZ VB, KMSA | | 2007 | 2017 | Vykdoma | LEZ teritorijoje paruošta techninė dokumentacija 110 kV oro linijų keitimui į kabelines | KLEZ L KMS BL PL ES SFL | |

KLAIPĖDOS MIESTO BENDROJO PLANO SPRENDINIŲ ĮGYVENDINIMO PROGRAMOS PRIEMONIŲ PLANO 2015 METŲ REZULTATAI IR ANALIZĖ

| Skyrius | Poskyris | Priemonė | Laukiamų rezultatų aprašymas | Atsakingi vykdytojai (-as) | Deleguota | Įgyvendinimo pradžia | Įgyvendinimo pabaiga | Statusas | Rezultatų aprašymas | Šaltiniai | |
|---------|----------|---|--|----------------------------|-----------|----------------------|----------------------|--------------------------|---|----------------------------------|--|
| | | galimybę šios pramonės zonos geresniam panaudojimui | ilgis, km | | | | | | linijas. 2014 m. duomenys pagal UAB „Klaipėdos laisvosios ekonominės zonos valdymo bendrovė“ 2015-01-28 raštą Nr. SD-15-19 – sprendinys nebuvo įgyvendintas dėl AB „Litgrid“ vykdomos politikos ir didelių tokio projekto kaštų. KLEZ viena nėra finansiškai pajėgi įgyvendinti tokį projektą. 2015 m. duomenys pagal UAB „Klaipėdos laisvosios ekonominės zonos valdymo bendrovė“ 2016-01-18 raštą Nr. SD-16-13 – parengti 110 kV dvigrandžių oro linijų Klaipėda - Palanga, Klaipėda – Kretinga I, Klaipėda – Danė I, II, Klaipėda – Taika I, II atkarpų ir 110 Kv viengrandės atšakos Gedminai I pakeitimo į kabelių linijas projektiniai pasiūlymai. | | |
| | 9.6.4. | (BP 9.6.4.) Privesti 110 kV kabelinę liniją iki numatomos RP 110/10 kV „Rimkai“, siekiant aprūpinti pietinę miesto pramoninę dalį elektros energiją | Parengtas TPD, galimybių studija, programa, parengta techninė dokumentacija, nutiestų tinklų | KMSA, KVJUD | | 2007 | 2017 | Nepradėta vykdyti | Įvykdytas „Smeltės“ teritorijoje. | KMS BL KVJU L PL ES SFL | |

KLAIPĖDOS MIESTO BENDROJO PLANO SPRENDINIŲ ĮGYVENDINIMO PROGRAMOS PRIEMONIŲ PLANO 2015 METŲ REZULTATAI IR ANALIZĖ

| Skyrius | Poskyris | Priemonė | Laukiamų rezultatų aprašymas | Atsakingi vykdytojai (-as) | Deleguota | Įgyvendinimo pradžia | Įgyvendinimo pabaiga | Statusas | Rezultatų aprašymas | Šaltiniai | |
|---------|----------|---|--|----------------------------|-----------|----------------------|----------------------|-------------------|---|--|--|
| | | | ilgis, km | | | | | | | | |
| | 9.6.5. | (BP 9.6.5.) Iki 2009 metų pakloti kabelinę 110 kV liniją iš RP „Kiškėnai“ iki Neringos RP-110/10 kV, siekiant užtikrinti Smiltynės teritorijos, bei Neringos gyvenvietės nuolatinį elektros tiekimą | Parengtas TPD, galimybių studija, programa, parengta techninė dokumentacija, nutiestų tinklų ilgis, km | KMSA, NSA | | 2007 | 2009 | Nepradėta vykdyti | | KMS BL NS BL PL ES SFL LR VBL | |
| | 9.6.6. | (BP 9.6.7.) Sukabeliuoti aukštos įtampos liniją, einančią per Kiaulės nugarą arba ją perkelti, atlaisvinant buvusių karinių objektų panaudojimą rekreaciniams tikslams | Parengtas TPD, galimybių studija, programa, parengta techninė dokumentacija, nutiestų tinklų ilgis, km | KVJUD, KMSA | | 2007 | 2017 | Vykdoma | Net statant suskystintų gamtinių dujų terminalą, nenumatyta lėšų 110 kV oro linijos išskėlimui. 2014 m. duomenys pagal KVJUD 2015-02-20 raštą Nr.UD-9.1.4-694 – vykdant projektą „Privažiavimo kelių sutvarkymas į multimodalinių krovinių terminalus pietinėje uosto dalyje. Kairių gatvės nuo skirtingų lygių sankryžos, Taikos prospekto su Kairių gatve iki Klaipėdos kanalo rekonstravimas (su 110 kV orinės linijos kabeliavimu)“, KVJUD jau nutiesė 110 kV dvigrandės oro linijos „Marios-Juodkrantė“ kabelio atkarpą, nuo 110/35/5 kV Marių TP iki atramos Nr. 12. 2015 m. duomenys pagal KVJUD 2016-02- | KVJU L KMS BL PL ES SFL LR VBL | |

KLAIPĖDOS MIESTO BENDROJO PLANO SPRENDINIŲ ĮGYVENDINIMO PROGRAMOS PRIEMONIŲ PLANO 2015 METŲ REZULTATAI IR ANALIZĖ

| Skyrius | Poskyris | Priemonė | Laukiamų rezultatų aprašymas | Atsakingi vykdytojai (-as) | Deleguota | Įgyvendinimo pradžia | Įgyvendinimo pabaiga | Statusas | Rezultatų aprašymas | Šaltiniai |
|---------|----------|---|--|----------------------------|-----------|----------------------|----------------------|-------------------|--|--------------------|
| | | | | | | | | | 04 raštą Nr.UD-9.1.4-441 – parengti projektiniai pasiūlymai dėl oro linijos tiesimo per Kuršių marios nuo atramos Nr. 12. Kreiptasi į LR SM dėl finansavimo galimybių – gavus tikslinį finansavimą, orinė linija bus nutiesta. | |
| | 9.7. | (BP 9.7.) Elektros skirstomųjų tinklų ir įrenginių vystymo prioritetai: | | | | | | | | |
| | 9.7.1. | (BP 9.7.7.) Iškelti iš senamiesčio teritorijos į kitą vietą paskirstymo punktą PP 20 Žvejų gatvėje, sudarant galimybę senamiesčio vystymui, priėjimo prie vandens telkinių galimybių sudarymui bei jachtų uosto įrengimui šioje aplinkoje | Parengta techninė dokumentacija, atlikti statybos darbai | AB „Lesto“ | | 2007 | 2017 | Nepradėta vykdyti | | AB „Lesto“ L PL |

SUTRUMPINIMAI

(BP 1.7.) – Klaipėdos miesto bendrojo plano tekstinio sprendinio numeris

(SPP 2.2.2.1.) – Klaipėdos miesto savivaldybės 2013-2020 metų strateginio plėtros plano priemonės numeris

KMSA – Klaipėdos miesto savivaldybės administracija

KMS BL – Klaipėdos miesto savivaldybės biudžeto lėšos

KRSA – Klaipėdos rajono savivaldybės administracija

KRS BL – Klaipėdos rajono savivaldybės biudžeto lėšos

NSA – Neringos savivaldybės administracija

NS BL – Neringos savivaldybės biudžeto lėšos

LR VBL – Lietuvos Respublikos valstybės biudžeto lėšos

ES SFL – Europos Sąjungos struktūrinių fondų lėšos

LR SM – Lietuvos Respublikos susisiekimo ministerija

LR KM – Lietuvos Respublikos kultūros ministerija

LR EM – Lietuvos Respublikos energetikos ministerija

KVJUD – Klaipėdos valstybinio jūrų uosto direkcija

KLEZ VB – Klaipėdos laisvosios ekonominės zonos valdymo bendrovė

KPD – Kultūros paveldo departamentas

LAKD – Lietuvos automobilių kelių direkcija

VŠĮ BETA – Viešoji įstaiga Būsto energijos taupymo agentūra

VŠĮ KTKIC – Viešoji įstaiga Klaipėdos turizmo ir kultūros informacijos centras

VŠT – viešasis transportas

ŠĮ – švietimo įstaiga

KU – Klaipėdos universitetas

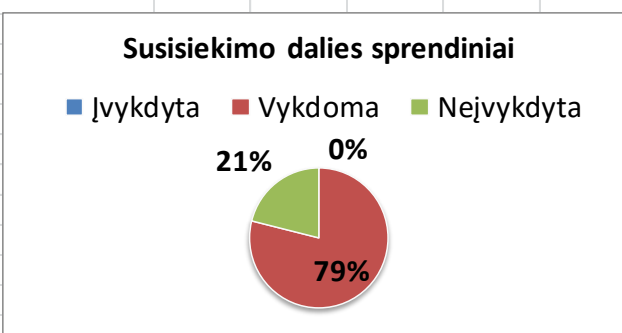
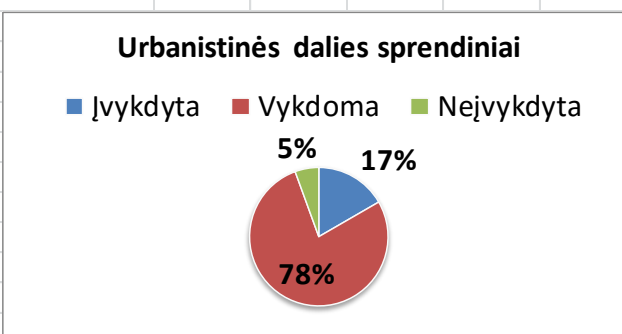
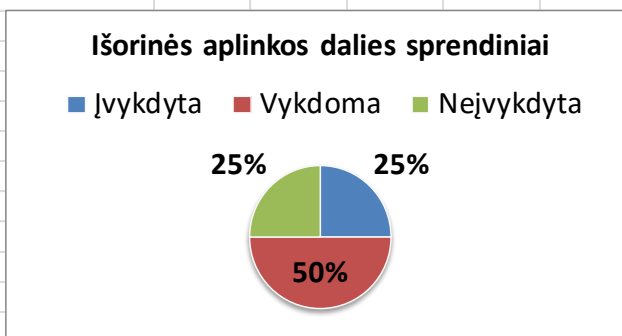
NT – nekilnojamasis turtas

PL – privačios lėšos

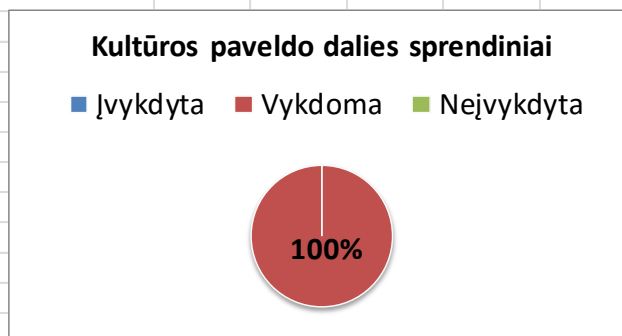
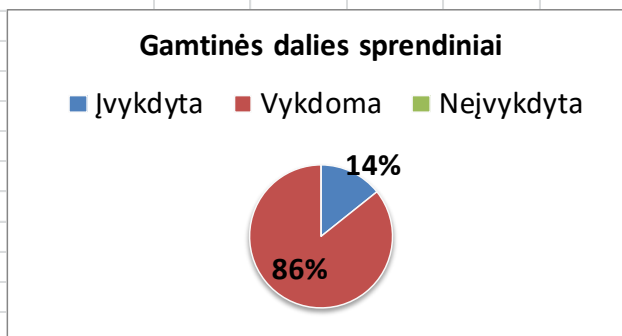
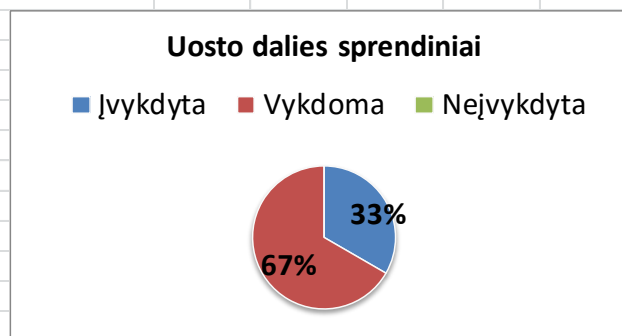
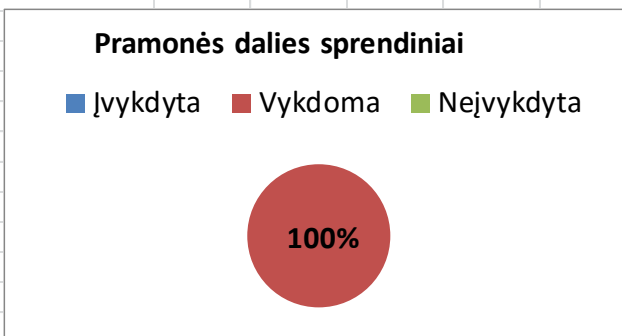
..... L - lėšos

KLAIPĖDOS MIESTO SAVIVALDYBĖS TERITORIJOS BENDROJO PLANO SPRENDINIŲ ĮGYVENDINIMO PROGRAMOS PRIEMONIŲ PLANO 2015 METŲ REZULTATŲ SUVESTINĖ

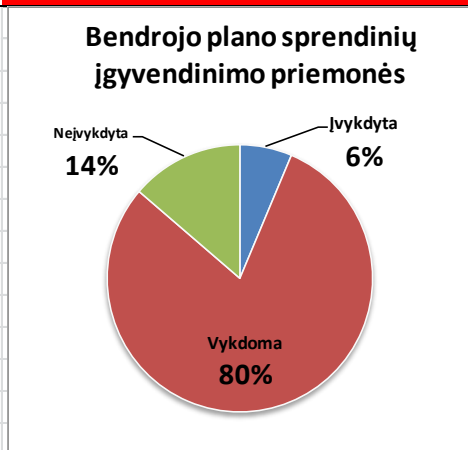
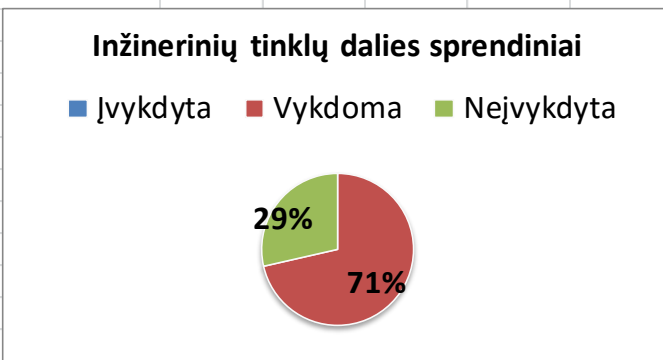
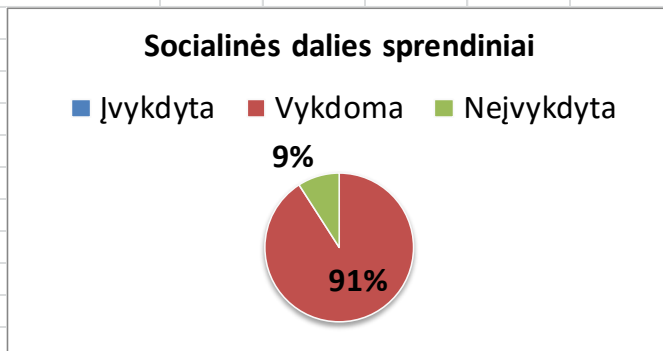
| | | Įvykdyta | Vykdoma | Neįvykdyta |
|---|---------|----------|---------|------------|
| 1 Išorinės aplinkos dalies sprendiniai | | | | |
| 1.7. | | | 1 | |
| 1.10. | | | | 1 |
| 1.13. | | | | |
| | 1.13.3. | | 1 | |
| | 1.13.4. | 1 | | |
| | | 1 | 2 | 1 |
| 2 Urbanistinės dalies sprendiniai | | | | |
| 2.1. | | | | |
| | 2.1.2. | | 1 | |
| | 2.1.3. | | 1 | |
| 2.2. | | | | |
| | 2.2.2. | | 1 | |
| | 2.2.4. | | 1 | |
| | 2.2.5. | | 1 | |
| | 2.2.6. | | 1 | |
| 2.3. | | | | |
| | 2.3.1. | | 1 | |
| | 2.3.2. | | 1 | |
| 2.5. | | | | |
| | 2.5.1. | | 1 | |
| | 2.5.2. | | 1 | |
| | 2.5.4. | 1 | | |
| | 2.5.5. | | 1 | |
| | 2.5.11. | | | 1 |
| 2.9. | | | 1 | |
| 2.12. | | | | |
| | 2.12.1. | | 1 | |
| | 2.12.2. | | 1 | |
| | 2.12.4. | 1 | | |
| | 2.12.5. | 1 | | |
| | | 3 | 14 | 1 |
| 3 Susisiekimo dalies sprendiniai | | | | |
| 3.1. | | | | |
| | 3.1.1. | | 1 | |
| | 3.1.2. | | 1 | |
| | 3.1.3. | | 1 | |
| | 3.1.4. | | 1 | |
| | 3.1.5. | | 1 | |
| | 3.1.6. | | 1 | |
| | 3.1.7. | | | 1 |
| | 3.1.8. | | 1 | |
| | 3.1.9. | | | 1 |
| | 3.1.11. | | 1 | |
| | 3.1.12. | | | 1 |
| | 3.1.16. | | 1 | |
| | 3.1.17. | | 1 | |
| 3.3. | | | | 1 |
| 3.5. | | | 1 | |
| 3.6. | | | 1 | |
| 3.9. | | | 1 | |
| 3.10. | | | 1 | |
| 3.11. | | | 1 | |
| | | 0 | 15 | 4 |



| | | Įvykdyta | Vykdoma | Neįvykdyta |
|--|--------|----------|---------|------------|
| 4 Pramonės dalies sprendiniai | | | | |
| 4.1 | | | 1 | |
| 4.2 | | | 1 | |
| 4.4 | | | 1 | |
| 4.5 | | | 1 | |
| 4.8 | | | 1 | |
| | | 0 | 5 | 0 |
| 5 Uosto dalies sprendiniai | | | | |
| 5.2 | | | 1 | |
| 5.4 | | | 1 | |
| 5.9 | | 1 | | |
| | | 1 | 2 | 0 |
| 6 Gamtinės dalies sprendiniai | | | | |
| 6.3 | | | 1 | |
| | 6.3.1 | | 1 | |
| 6.4 | | | 1 | |
| | 6.4.1 | | 1 | |
| | 6.4.4 | | 1 | |
| | 6.4.9 | 1 | | |
| 6.5 | | | 1 | |
| | 6.5.1 | | 1 | |
| 6.7 | | | 1 | |
| 6.9 | | | 1 | |
| | | 1 | 6 | 0 |
| 7 Kultūros paveldo dalies sprendiniai | | | | |
| 7.3 | | | 1 | |
| 7.4 | | | 1 | |
| 7.9 | | | 1 | |
| 7.11 | | | 1 | |
| 7.19 | | | 1 | |
| 7.20 | | | 1 | |
| 7.21 | | | 1 | |
| | | 0 | 7 | 0 |
| 8 Socialinės dalies sprendiniai | | | | |
| 8.1 | | | 1 | |
| | 8.1.5 | | 1 | |
| 8.2 | | | 1 | |
| | 8.2.2 | | 1 | |
| 8.3 | | | 1 | |
| | 8.3.7 | | 1 | |
| | 8.3.8 | | 1 | |
| | 8.3.9 | | 1 | |
| 8.5 | | | 1 | |
| | 8.5.2 | | 1 | |
| | 8.5.3 | | 1 | |
| | 8.5.9 | | | 1 |
| | 8.5.10 | | 1 | |
| 8.6 | | | 1 | |
| | 8.6.1 | | 1 | |
| | 8.6.2 | | 1 | |
| | 8.6.5 | | 1 | |
| | | 0 | 10 | 1 |



| | | Įvykdyta | Vykdoma | Neįvykdyta |
|--|--------|----------|---------|------------|
| 9 Inžinerinių tinklų dalies sprendiniai | | | | |
| 9.1 | | | | |
| | 9.1.3 | | 1 | |
| | 9.1.4 | | 1 | |
| | 9.1.11 | | 1 | |
| 9.2 | | | | |
| | 9.2.2 | | 1 | |
| | 9.2.3 | | 1 | |
| | 9.2.7 | | 1 | |
| | 9.2.11 | | | 1 |
| 9.3 | | | | |
| | 9.3.4 | | 1 | |
| | 9.3.7 | | | 1 |
| 9.4 | | | | |
| | 9.4.1 | | 1 | |
| | 9.4.8 | | 1 | |
| 9.5 | | | | |
| | 9.5.1 | | | 1 |
| | 9.5.2 | | 1 | |
| | 9.5.4 | | 1 | |
| 9.6 | | | | |
| | 9.6.1 | | 1 | |
| | 9.6.2 | | 1 | |
| | 9.6.3 | | 1 | |
| | 9.6.4 | | | 1 |
| | 9.6.5 | | | 1 |
| | 9.6.7 | | 1 | |
| 9.7 | | | | |
| | 9.7.7 | | | 1 |
| | | 0 | 15 | 6 |
| | | 6 | 76 | 13 |



95



PAAIŠKINIMAI

- ĮVYKDYTA** - BP sprendinio įgyvendinimo priemonė yra baigtinė, konkreti ir jos vykdymas yra užbaigtas.
- VYKDOMA** - BP sprendinio įgyvendinimo priemonė konkreti/-us, baigtinė/-is ar tęstinė/-is veiksmas ir yra įvairiose vykdymo stadijose.
- NEĮVYKDYTA** - BP sprendinio įgyvendinimo priemonė yra baigtinė, konkreti, kuri nėra pradėtas/užbaigtas.

IŠVADOS

- Daugiausia BP sprendinių įgyvendinimo priemonių įvykdyta uosto ir išorinės aplinkos dalių.
- Daugiausia nepradėtų vykdyti priemonių yra inžinerinių tinklų ir išorinės aplinkos dalių.
- Nepradėtų vykdyti priemonių visai nėra uosto ir gamtinės dalių.
- Visos BP sprendinių įgyvendinimo priemonės, esančios įvairiose vykdymo stadijose, yra pramonės ir kultūros dalių.



KLAIPĖDOS MIESTO SAVIVALDYBĖS TERITORIJOS BENDROJO PLANO 2015 METŲ RODIKLIAI IR ANALIZĖ

| Rodiklių grupės | Rodiklis | Praeiti metai 2014 | Ataskaitiniai metai 2015 | Pokytis | Tendencija |
|----------------------------|---|--------------------|--------------------------|---------|---|
| Baziniai rodikliai | 0-15 metų gyventojų amžiaus skaičius metų pradžioje, gyv. sk. | 25139 | 25318 | 179 |  |
| Ekonominiai rodikliai | Apgyvandinimo įstaigos tenkančios 1000 gyventojų, sk./1000 gyv. | | 0.55 | | |
| Ekonominiai rodikliai | Apgyvandinimo įstaigos, vnt. | | 86 | | |
| Fiziniai rodikliai | Apleista žemė, km ² | 1.79 | 1.16 | -0.63 |  |
| Aplinkosauginiai rodikliai | Atliekų susidarymas ir tvarkymas žemės ūkyje, miškininkystėje ir žuvininkystėje, t | | | | |
| Socialiniai rodikliai | Bendrojo ugdymo mokyklos, vnt. | | 45 | | |
| Socialiniai rodikliai | Bendrojo ugdymo mokyklų skaičius tenkantis 1000 gyventojų, vnt./1000 gyv. | | | | |
| Baziniai rodikliai | Bendryjų planų korektūrų skaičius, vnt. | 0 | 0 | 0 | |
| Baziniai rodikliai | Detalių planų korektūrų skaičius, vnt. | 0 | 0 | 0 | |
| Aplinkosauginiai rodikliai | Dienų skaičius, kai buvo viršyta leistina oro tarša iš stacionarių taršos šaltinių, sk. | 75 | | | |
| Fiziniai rodikliai | Drėkinama žemė, km ² | | | | |

| | | | | | |
|-----------------------|---|---------|---------|----------|---|
| Fiziniai rodikliai | Dviračių infrastruktūra, km | 86.57 | 86.57 | 0 | |
| Fiziniai rodikliai | Elektros energijos tiekimo tinklų ilgis, km | 1956.78 | 1697.64 | -259.14 | ↓ |
| Ekonominiai rodikliai | Europos Sąjungos struktūrinių fondų lėšos, Eur. | 3670000 | 631276 | -3038724 | ↓ |
| Fiziniai rodikliai | Gamtinių dujų tinklų ilgis, km | 631.34 | 482.01 | -149.33 | ↓ |
| Fiziniai rodikliai | Gatvių ilgis miestuose, km | 271 | | | |
| Fiziniai rodikliai | Geležinkelių ilgis, km | 227 | | | |
| Fiziniai rodikliai | Gyvenamasis fondas metų pabaigoje, tūkst. m ² | | 4304 | | |
| Ekonominiai rodikliai | Gyventojų dalis, gyvenanti žemiau skurdo rizikos ribos, proc. | 14.37 | 13.7 | -0.67 | ↓ |
| Baziniai rodikliai | Gyventojų skaičius kaime metų pradžioje, gyv. sk. | | | | |
| Baziniai rodikliai | Gyventojų skaičius metų pradžioje, gyv. sk. | 157305 | 156141 | -1164 | ↓ |
| Baziniai rodikliai | Gyventojų skaičius mieste metų pradžioje, gyv. sk. | 157305 | 156141 | -1164 | ↓ |
| Baziniai rodikliai | Gyventojų tankis metų pradžioje, gyv. sk./km ² | 1605.2 | 1577.2 | -28 | ↓ |
| Baziniai rodikliai | Gyventojų tankis užstatytose teritorijose, gyv. sk./ha | 46.58 | | | |



| Rodiklių grupės | Rodiklis | Praeiti metai 2014 | Ataskaitiniai metai 2015 | Pokytis | Tendencija |
|----------------------------|---|--------------------|--------------------------|---------|------------|
| Fiziniai rodikliai | Gyventojų, prisijungusių prie centralizuotų šilumos tinklų, dalis, proc. | 38.99 | 44.63 | 5.64 | ↗ |
| Fiziniai rodikliai | Gyventojų, prisijungusių prie centralizuotų šilumos tinklų, skaičius, gyv. sk. | 61337 | 69690 | 8353 | ↗ |
| Fiziniai rodikliai | Gyventojų, prisijungusių prie nuotekų tvarkymo tinklų, dalis, proc. | 98.99 | 98.78 | -0.21 | ↘ |
| Fiziniai rodikliai | Gyventojų, prisijungusių prie nuotekų tvarkymo tinklų, skaičius, gyv. sk. | 155713 | 154234 | -1479 | ↘ |
| Fiziniai rodikliai | Gyventojų, prisijungusių prie vandens tiekimo tinklų, dalis, proc. | 99.2 | 98.87 | -0.33 | ↘ |
| Fiziniai rodikliai | Gyventojų, prisijungusių prie vandens tiekimo tinklų, skaičius, gyv. sk. | 156042 | 154373 | -1669 | ↘ |
| Fiziniai rodikliai | Inžineriniai komunikaciniai koridoriai, km ² | | | | |
| Fiziniai rodikliai | Inžineriniai komunikaciniai koridoriai, tenkantys 1000 gyventojui, km ² /1000 gyv. | | | | |
| Aplinkosauginiai rodikliai | Išmetamų teršalų kiekis, tenkantis 1 km ² , t/km ² | | | | |
| Socialiniai rodikliai | Ištirtų nusikalstamų veikų dalis, proc. | 54 | | | |
| Socialiniai rodikliai | Išvykę iš šalies mokyklinio amžiaus vaikai, nesimokantys mokykloje, sk. | | | | |
| Fiziniai rodikliai | Kelių plotas, km ² | 5.03 | 5.03 | 0 | |





| | | | | | |
|-----------------------|--|------|-------|-------|---|
| Ekonominiai rodikliai | Kempingų skaičius, vnt. | | 1 | | |
| Fiziniai rodikliai | Kita žemė, km2 | 8.58 | 10.75 | 2.17 | ↗ |
| Fiziniai rodikliai | Kitos paskirties žemė, km2 | 5.92 | 38.05 | 32.13 | ↗ |
| Baziniai rodikliai | Kitos paskirties žemė, proc. | 6.02 | 38.77 | 32.75 | ↗ |
| Fiziniai rodikliai | Kitos paskirties žemė, tenkanti 1000 gyventojų, km2/1000 gyv. | 0.04 | | | |
| Fiziniai rodikliai | Kompaktiškai užstatytos teritorijos, km2 | 7.96 | | | |
| Fiziniai rodikliai | Kompaktiškai užstatytų teritorijų dalis miestuose, km2 | 8 | | | |
| Baziniai rodikliai | Kompaktiškai užstatytų teritorijų dalis miestuose, proc. | 8.14 | | | |
| Baziniai rodikliai | Kompaktiškai užstatytų teritorijų dalis, proc. | | | | |
| Socialiniai rodikliai | Konferencijų centrai, vnt. | 0 | 0 | 0 | |
| Socialiniai rodikliai | Konferencijų centrų skaičius, tenkantis 1000 gyventojų, vnt./1000 gyv. | | 0 | | |
| Fiziniai rodikliai | Konservacinės paskirties žemė, km2 | 0.19 | 0.19 | 0 | |




| Rodiklių grupės | Rodiklis | Praeiti metai 2014 | Ataskaitiniai metai 2015 | Pokytis | Tendencija |
|-----------------------|---|--------------------|--------------------------|---------|--|
| Baziniai rodikliai | Konservacinės paskirties žemė, proc. | 0.19 | 0.2 | 0.01 |  |
| Fiziniai rodikliai | Konservacinės paskirties žemė, tenkanti 1000 gyventojų, km ² /1000 gyv. | 0 | | | |
| Fiziniai rodikliai | Krašto kelių ilgis, km | 16 | | | |
| Socialiniai rodikliai | Kultūros centrai metų pabaigoje, vnt. | | 3 | | |
| Socialiniai rodikliai | Kultūros centrų skaičius metų pabaigoje tenkantis 1000 gyventojų, vnt./1000 gyv. | | | | |
| Fiziniai rodikliai | Kultūros vertybių teritorijos plotas, km ² | 11.86 | | | |
| Fiziniai rodikliai | Kultūros vertybių teritorijos plotas, tenkantis 1000 gyventojų, km ² /1000 gyv. | 0.08 | | | |
| Fiziniai rodikliai | Lietuvos kelių tankis, proc. | 5.12 | 5.13 | 0.01 |  |
| Socialiniai rodikliai | Ligoninių skaičius Sveikatos apsaugos ministerijos sistemoje tenkantis 1000 gyventojų, vnt./1000 gyv. | | | | |
| Socialiniai rodikliai | Ligoninių skaičius Sveikatos apsaugos ministerijos sistemoje, vnt. | | 8 | | |
| Fiziniai rodikliai | Magistralinių kelių ilgis, km | 0 | | | |
| Socialiniai rodikliai | Medianinis gyventojų amžius metų pradžioje, metai | 41 | 41 | 0 | |

KLAIPĖDOS MIESTO BENDROJO PLANO SPRENDINIŲ ĮGYVENDINIMO PROGRAMOS PRIEMONIŲ PLANO 2015 METŲ REZULTATAI IR ANALIZĖ





| | | | | | |
|--------------------|---|-------|-------|-------|---|
| Fiziniai rodikliai | Miesto gyventojų dalis, keliaujančių į darbą automobiliais, proc. | 48 | 48 | 0 | |
| Fiziniai rodikliai | Miesto gyventojų dalis, keliaujančių į darbą dviračiu, proc. | 3 | 1.3 | -1.7 | ↓ |
| Fiziniai rodikliai | Miesto gyventojų dalis, keliaujančių į darbą pėsčiomis, proc. | 7 | 6.8 | -0.2 | ↓ |
| Fiziniai rodikliai | Miesto gyventojų dalis, keliaujančių į darbą viešuoju transportu, proc. | 42 | 43.5 | 1.5 | ↑ |
| Fiziniai rodikliai | Miesto keliai, km ² | 5.03 | 5.03 | 0 | |
| Fiziniai rodikliai | Miesto kelių tankis, proc. | 5.12 | 5.13 | 0.01 | ↑ |
| Fiziniai rodikliai | Miesto kita žemė, km ² | 8.58 | 10.75 | 2.17 | ↑ |
| Fiziniai rodikliai | Miesto miškai, km ² | 20.78 | 20.32 | -0.46 | ↓ |
| Fiziniai rodikliai | Miesto užstatyta teritorija, km ² | 33.77 | 33.29 | -0.48 | ↓ |
| Fiziniai rodikliai | Miesto vandenys, km ² | 11.05 | 10.75 | -0.3 | ↓ |
| Baziniai rodikliai | Miestų skaičius, vnt. | 1 | 1 | 0 | |
| Fiziniai rodikliai | Miestų teritorijos plotas, km ² | 98.26 | 98.15 | -0.11 | ↓ |

| Rodiklių grupės | Rodiklis | Praeiti metai 2014 | Ataskaitiniai metai 2015 | Pokytis | Tendencija |
|-----------------------|---|--------------------|--------------------------|---------|---|
| Fiziniai rodikliai | Miškų plotas, km ² | 20.78 | 20.32 | -0.46 |  |
| Fiziniai rodikliai | Miškų plotas, tenkantis 1 gyventojui, km ² /1 gyv. | 0 | | | |
| Fiziniai rodikliai | Miškų ūkio paskirties žemė, km ² | 15.62 | 15.62 | 0 | |
| Baziniai rodikliai | Miškų ūkio paskirties žemė, proc. | 15.9 | 15.92 | 0.02 |  |
| Fiziniai rodikliai | Miškų ūkio paskirties žemė, tenkanti 1000 gyventojų, km ² /1000 gyv. | 0.1 | | | |
| Ekonominiai rodikliai | Motelių skaičius, vnt. | | | | |
| Ekonominiai rodikliai | Mėnesinis BRUTO darbo užmokestis, lt | | | | |
| Ekonominiai rodikliai | Mėnesinis NETO darbo užmokestis, lt | | | | |
| Ekonominiai rodikliai | Nakvynės namų skaičius, vnt. | | 2 | | |
| Socialiniai rodikliai | Natūrali gyventojų kaita, asm. sk. | | | | |
| Socialiniai rodikliai | Natūrali gyventojų kaita, asm. sk./ 1000 gyv. | | | | |
| Fiziniai rodikliai | Naudingas plotas, tenkantis vienam gyventojui, m ² /1 gyv. | | 27.9 | | |

| | | | | | |
|----------------------------|--|-------|-------|------|---|
| Fiziniai rodikliai | Nekilnojamojo turto registre įregistruotos žemės plotas, km2 | 62.69 | 62.85 | 0.16 |  |
| Socialiniai rodikliai | Neto migracija, asm. sk. | | | | |
| Baziniai rodikliai | Numatomų statyti aukštybinių pastatų, pagal išduotus statybą leidžiančius dokumentus, skaičius, vnt. | 0 | 0 | 0 | |
| Baziniai rodikliai | Numatomų statyti butų, pagal išduotus statybą leidžiančius dokumentus, skaičius, vnt. | 4772 | 4172 | -600 |  |
| Baziniai rodikliai | Numatomų statyti pastatų, pagal išduotus statybą leidžiančius dokumentus, skaičius, vnt. | 1408 | 2742 | 1334 |  |
| Baziniai rodikliai | Numatomų statyti prekybos statinių, pagal išduotus statybą leidžiančius dokumentus, skaičius, vnt. | 20 | 51 | 31 |  |
| Fiziniai rodikliai | Nusausinta žemė, km2 | 15.48 | 15.48 | 0 | |
| Aplinkosauginiai rodikliai | Paimta vandens iš viso, tūkst. m3 | | | | |
| Baziniai rodikliai | Pakeistų detalių planų skaičius, vnt. | 0 | 0 | 0 | |
| Baziniai rodikliai | Pakeistų kompleksinio teritorijų planavimo dokumentų skaičius, vnt. | 0 | 0 | 0 | |
| Baziniai rodikliai | Pakeistų savivaldybės bendrųjų planų skaičius, vnt. | 0 | 0 | 0 | |
| Baziniai rodikliai | Pakeistų savivaldybės dalių bendrųjų planų skaičius, vnt. | 0 | 0 | 0 | |

| Rodiklių grupės | Rodiklis | Praeiti metai 2014 | Ataskaitiniai metai 2015 | Pokytis | Tendencija |
|-----------------------|---|--------------------|--------------------------|---------|---|
| Baziniai rodikliai | Pakeistų specialiojo teritorijų planavimo dokumentų skaičius, vnt. | 0 | 0 | 0 | |
| Baziniai rodikliai | Pakeistų valstybei svarbių projektų teritorijų planavimo dokumentų skaičius, vnt. | 0 | 0 | 0 | |
| Baziniai rodikliai | Pastatai – apdengtas stogu statinys, kurio didžiausią dalį sudaro patalpos, km ² | 5.19 | | | |
| Baziniai rodikliai | Pastatai – apdengtas stogu statinys, kurio didžiausią dalį sudaro patalpos, vnt. | 12681 | | | |
| Baziniai rodikliai | Patvirtintų detalių planų skaičius, vnt. | 84 | 61 | -23 |  |
| Baziniai rodikliai | Patvirtintų kompleksinio teritorijų planavimo dokumentų skaičius, vnt. | 84 | 61 | -23 |  |
| Baziniai rodikliai | Patvirtintų savivaldybės bendrųjų planų skaičius, vnt. | 0 | 0 | 0 | |
| Baziniai rodikliai | Patvirtintų savivaldybės dalių bendrųjų planų skaičius, vnt. | 0 | 0 | 0 | |
| Baziniai rodikliai | Patvirtintų specialiojo teritorijų planavimo dokumentų skaičius, vnt. | 5 | 5 | 0 | |
| Baziniai rodikliai | Patvirtintų valstybei svarbių projektų teritorijų planavimo dokumentų skaičius, vnt. | 0 | 1 | 1 |  |
| Ekonominiai rodikliai | Poilsio namų (namelių) skaičius, vnt. | | 4 | | |
| Fiziniai rodikliai | Rajoninių kelių ilgis, km | 28 | | | |

KLAIPĖDOS MIESTO BENDROJO PLANO SPRENDINIŲ ĮGYVENDINIMO PROGRAMOS PRIEMONIŲ PLANO 2015 METŲ REZULTATAI IR ANALIZĖ

| | | | | | |
|-----------------------|---|----------|----------|-----------|---|
| Ekonominiai rodikliai | Registruoti bedarbiai, tūkst. | | | | |
| Fiziniai rodikliai | Renovacija, vnt. | 13 | 13 | 0 | |
| Ekonominiai rodikliai | Sanatorijų ir reabilitacijos centrų skaičius, vnt. | | | | |
| Fiziniai rodikliai | Saugomų teritorijų plotas, km ² | 10.43 | | | |
| Fiziniai rodikliai | Saugomų teritorijų plotas, tenkantis 1000 gyventojų, km ² /1000 gyv. | 0.07 | | | |
| Ekonominiai rodikliai | Savivaldybių biudžetų išlaidos, tūkst. Eur. | 411839.8 | 130109.7 | -281730.1 |  |
| Ekonominiai rodikliai | Savivaldybių biudžetų pajamos, tūkst. Eur. | | | | |
| Baziniai rodikliai | Specialiųjų planų korektūrų skaičius, vnt. | 0 | 0 | 0 | |
| Baziniai rodikliai | Specialiųjų planų, kurie patvirtinti, kaip bendrojo plano dalis, skaičius, vnt. | 0 | 0 | 0 | |
| Baziniai rodikliai | Statybos leidimai statyti gamybos ir pramonės objektus, vnt. | 36 | 30 | -6 |  |
| Baziniai rodikliai | Statybos leidimai statyti garažus, vnt. | 10 | 8 | -2 |  |
| Baziniai rodikliai | Statybos leidimai statyti gydymo objektus, vnt. | 3 | 7 | 4 |  |

| Rodiklių grupės | Rodiklis | Praeiti metai 2014 | Ataskaitiniai metai 2015 | Pokytis | Tendencija |
|--------------------|--|--------------------|--------------------------|---------|------------|
| Baziniai rodikliai | Statybos leidimai statyti gyvenamosios paskirties pastatus, vnt. | 395 | 470 | 75 | ↗ |
| Baziniai rodikliai | Statybos leidimai statyti gyvenamuosius (dviejų butų) pastatus, vnt. | 23 | 35 | 12 | ↗ |
| Baziniai rodikliai | Statybos leidimai statyti gyvenamuosius (trijų ir daugiau butų-daugiabučių) pastatus, vnt. | 175 | 181 | 6 | ↗ |
| Baziniai rodikliai | Statybos leidimai statyti gyvenamuosius (vieno buto) pastatus, vnt. | 181 | 250 | 69 | ↗ |
| Baziniai rodikliai | Statybos leidimai statyti gyvenamuosius (įvairioms socialinėms grupėms) pastatus, vnt. | 16 | 4 | -12 | ↘ |
| Baziniai rodikliai | Statybos leidimai statyti hidrotechnikos statinius, vnt. | 1 | 0 | -1 | ↘ |
| Baziniai rodikliai | Statybos leidimai statyti kitos paskirties statinius, vnt. | 141 | 124 | -17 | ↘ |
| Baziniai rodikliai | Statybos leidimai statyti kitus transporto statinius, vnt. | 3 | 2 | -1 | ↘ |
| Baziniai rodikliai | Statybos leidimai statyti kultūros objektus, vnt. | 6 | 2 | -4 | ↘ |
| Baziniai rodikliai | Statybos leidimai statyti maitinimo objektus, vnt. | 5 | 1 | -4 | ↘ |
| Baziniai rodikliai | Statybos leidimai statyti mokslo objektus, vnt. | 8 | 9 | 1 | ↗ |
| Baziniai rodikliai | Statybos leidimai statyti negyvenamosios paskirties pastatus, vnt. | 241 | 294 | 53 | ↗ |




| | | | | | |
|--------------------|--|----|-----|----|---|
| Baziniai rodikliai | Statybos leidimai statyti oro uostus, vnt. | 0 | 0 | 0 | |
| Baziniai rodikliai | Statybos leidimai statyti paslaugų objektus, vnt. | 4 | 9 | 5 | ↗ |
| Baziniai rodikliai | Statybos leidimai statyti poilsio objektus, vnt. | 5 | 16 | 11 | ↗ |
| Baziniai rodikliai | Statybos leidimai statyti prekybos objektus, vnt. | 12 | 23 | 11 | ↗ |
| Baziniai rodikliai | Statybos leidimai statyti religinius objektus, vnt. | 0 | 0 | 0 | |
| Baziniai rodikliai | Statybos leidimai statyti sandėliavimo objektus, vnt. | 19 | 33 | 14 | ↗ |
| Baziniai rodikliai | Statybos leidimai statyti sporto objektus, vnt. | 2 | 1 | -1 | ↘ |
| Baziniai rodikliai | Statybos leidimai statyti sporto paskirties inžinerinius statinius, vnt. | 0 | 1 | 1 | ↗ |
| Baziniai rodikliai | Statybos leidimai statyti transporto objektus, vnt. | 0 | 1 | 1 | ↗ |
| Baziniai rodikliai | Statybos leidimai statyti vandens uostus, vnt. | 17 | 9 | -8 | ↘ |
| Baziniai rodikliai | Statybos leidimai statyti viešbučius, vnt. | 3 | 12 | 9 | ↗ |
| Baziniai rodikliai | Statybos leidimai tiesti dujų tinklus, vnt. | 96 | 122 | 26 | ↗ |

| Rodiklių grupės | Rodiklis | Praeiti metai 2014 | Ataskaitiniai metai 2015 | Pokytis | Tendencija |
|----------------------------|---|--------------------|--------------------------|---------|------------|
| Baziniai rodikliai | Statybos leidimai tiesti elektros tinklus, vnt. | 2 | 0 | -2 | ↓ |
| Baziniai rodikliai | Statybos leidimai tiesti geležinkelius, vnt. | 15 | 1 | -14 | ↓ |
| Baziniai rodikliai | Statybos leidimai tiesti inžinerinius tinklus, vnt. | 733 | 759 | 26 | ↑ |
| Baziniai rodikliai | Statybos leidimai tiesti kelius, vnt. | 19 | 14 | -5 | ↓ |
| Baziniai rodikliai | Statybos leidimai tiesti naftos tinklus, vnt. | 0 | 3 | 3 | ↑ |
| Baziniai rodikliai | Statybos leidimai tiesti nuotekų šalinimo tinklus, vnt. | 383 | 370 | -13 | ↓ |
| Baziniai rodikliai | Statybos leidimai tiesti ryšių (telekomunikacijų) tinklus, vnt. | 2 | 0 | -2 | ↓ |
| Baziniai rodikliai | Statybos leidimai tiesti susisiekimo komunikacijas, vnt. | 66 | 31 | -35 | ↓ |
| Baziniai rodikliai | Statybos leidimai tiesti vandentiekio tinklus, vnt. | 130 | 163 | 33 | ↑ |
| Baziniai rodikliai | Statybos leidimai tiesti šilumos tinklus, vnt. | 64 | 67 | 3 | ↑ |
| Aplinkosauginiai rodikliai | Snaudota vandens energetikos reikmėms, tūkst. m ³ | | | | |
| Aplinkosauginiai rodikliai | Snaudota vandens kitoms reikmėms, tūkst. m ³ | | | | |

| | | | | | |
|----------------------------|--|---------|--------|-------|---|
| Aplinkosauginiai rodikliai | Sunaudota vandens ūkio ir buities reikmėms, tūkst. m ³ | | | | |
| Kiti rodikliai | TEST | | | | |
| Fiziniai rodikliai | Teritorija metų pradžioje, km ² | 98.26 | 98.15 | -0.11 | ↓ |
| Fiziniai rodikliai | Teritorijos plotas, tenkantis 1000 gyventojų, km ² /1000 gyv. | 0.62 | | | |
| Aplinkosauginiai rodikliai | Teršalų išmetimas į atmosferą iš stacionarių taršos šaltinių, kg/1 gyv. | | | | |
| Aplinkosauginiai rodikliai | Teršalų išmetimas į atmosferą iš stacionarių taršos šaltinių, t | | | | |
| Ekonominiai rodikliai | Turistų skaičius, sk. | 101495 | 110606 | 9111 | ↑ |
| Ekonominiai rodikliai | Užimtieji, tūkst. | 81.4 | 80.8 | -0.6 | ↓ |
| Socialiniai rodikliai | Užregistruotos nusikalstamos veikos, sk./100 000 gyv. | 3535.81 | | | |
| Socialiniai rodikliai | Užregistruotų nusikalstamų veikų skaičius, sk. | 5562 | 5255 | -307 | ↓ |
| Fiziniai rodikliai | Užstatymo tankis kompaktiškai užstatytose teritorijose, proc. | 28 | | | |
| Fiziniai rodikliai | Užstatymo tankis miestų užstatytoje teritorijoje, proc. | 15 | | | |

| Rodiklių grupės | Rodiklis | Praeiti metai 2014 | Ataskaitiniai metai 2015 | Pokytis | Tendencija |
|-----------------------|--|--------------------|--------------------------|---------|------------|
| Fiziniai rodikliai | Užstatymo tankis užstatytoje teritorijoje, proc. | 15 | | | |
| Fiziniai rodikliai | Užstatyta teritorija, km ² | 33.77 | 33.29 | -0.48 | ↓ |
| Fiziniai rodikliai | Užstatytos teritorijos plotas tenkantis 1000 gyventojų, km ² /1000 gyv. | 0.21 | | | |
| Baziniai rodikliai | Užstatytų teritorijų dalis, proc. | 34.37 | 33.92 | -0.45 | ↓ |
| Socialiniai rodikliai | Valstybinio socialinio draudimo netekto darbingumo (invalidumo) pensiją gaunančių asmenų skaičius, tenkantis 1 tūkst. darbingo amžiaus gyventojų, asm. sk. | | | | |
| Socialiniai rodikliai | Valstybinio socialinio draudimo pensijas gaunančių asmenų skaičius, tenkantis 1 tūkst. darbingo amžiaus gyventojų, asm. sk. | | | | |
| Socialiniai rodikliai | Valstybinio socialinio draudimo senatvės pensiją gaunančių asmenų skaičius, tenkantis 1 tūkst. darbingo amžiaus gyventojų, asm. sk. | | | | |
| Fiziniai rodikliai | Vandens ūkio paskirties žemė, km ² | 2.7 | 2.7 | 0 | |
| Baziniai rodikliai | Vandens ūkio paskirties žemė, proc. | 2.74 | 2.75 | 0.01 | ↑ |
| Fiziniai rodikliai | Vandentiekio ir nuotekų tinklų ilgis, km | 1911.13 | 2149.1 | 237.97 | ↑ |

KLAIPĖDOS MIESTO BENDROJO PLANO SPRENDINIŲ ĮGYVENDINIMO PROGRAMOS PRIEMONIŲ PLANO 2015 METŲ REZULTATAI IR ANALIZĖ

| | | | | | |
|-----------------------|--|--------|--------|------|---|
| Fiziniai rodikliai | Vidutinis buto dydis, m ² | | 138.76 | | |
| Socialiniai rodikliai | Vidutinis šeimos dydis, asm. sk. | | | | |
| Ekonominiai rodikliai | Vienam gyventojui tenkančios materialinės investicijos, Eur. | | | | |
| Ekonominiai rodikliai | Vienam gyventojui tenkančios tiesioginės užsienio investicijos, metų pabaigoje, Eur. | | | | |
| Socialiniai rodikliai | Vietų skaičius ikimokyklinio ugdymo įstaigose, tenkantis 100 lankančių šias įstaigas vaikų, sk./100 vaikų | 101 | 105 | 4 |  |
| Fiziniai rodikliai | Viešasis transportas, keleivių sk./metus | 34566 | 34515 | -51 |  |
| Ekonominiai rodikliai | Viešbučio tipo apgyvendinimo paslaugas teikiančios įmonės (viešbučiai, moteliai, apgyvendinimo namai) vnt. | | | | |
| Ekonominiai rodikliai | Viešbučių skaičius, vnt. | | | | |
| Fiziniai rodikliai | Visuomeninės erdvės, km ² | | | | |
| Fiziniai rodikliai | Visuomeninės erdvės, tenkančios 1000 gyventojų, km ² /1000 gyv. | | | | |
| Baziniai rodikliai | Vėjo malūnai, kitos vėjo jėgainės, vnt. | 0 | | | |
| Fiziniai rodikliai | Šilumos tiekimo tinklų ilgis, km | 602.74 | 606.97 | 4.23 |  |

| Rodiklių grupės | Rodiklis | Praeiti metai 2014 | Ataskaitiniai metai 2015 | Pokytis | Tendencija |
|----------------------------|---|--------------------|--------------------------|---------|------------|
| Aplinkosauginiai rodikliai | Ūkio, buities ir gamybos nuotekų išleidimas į paviršinius vandenis, tūkst. m ³ | | | | |
| Fiziniai rodikliai | Žaliosios teritorijos, km ² | 25.4 | 27.15 | 1.75 | ↗ |
| Fiziniai rodikliai | Žaliosios teritorijos, tenkančios 1000 gyventojų, km ² /1000 gyv. | 0.16 | 0.17 | 0.01 | ↗ |
| Fiziniai rodikliai | Žemė užimta vandens telkinių, km ² | 11.05 | 10.75 | -0.3 | ↘ |
| Fiziniai rodikliai | Žemės ūkio naudmenų plotas, km ² | 19.05 | 18 | -1.05 | ↘ |
| Fiziniai rodikliai | Žemės ūkio naudmenų plotas, tenkantis 1000 gyventojų, km ² /1000 gyv. | 0.12 | | | |
| Fiziniai rodikliai | Žemės ūkio paskirties žemė, km ² | 5.96 | 5.39 | -0.57 | ↘ |
| Baziniai rodikliai | Žemės ūkio paskirties žemė, proc. | 6.07 | 5.49 | -0.58 | ↘ |
| Fiziniai rodikliai | Žemės ūkio paskirties žemė, tenkanti 1000 gyventojų, km ² /1000 gyv. | 0.04 | | | |

PASTABA. Stebimų rodiklių sąrašas ir pateikimo formatas yra pagal TPSIS.

IŠVADOS

Klaipėdos miesto teritorijos bendras plotas kito – nežymiai sumažėjo dėl Klaipėdos ir Neringos miestų teritorijų ribų pakeitimo.

Demografinė situacija Klaipėdos mieste tapati šalies situacijai - gyventojų skaičius stabiliai mažėja, taip pat ir jaunimo virš 15 metų amžiaus, darbingo amžiaus gyventojų, daugėjant pensinio amžiaus žmonių bei 0-15 metų amžiaus vaikų, kas būtų laikytina teigiama tendencija. Tai lemia stabilų medianinį gyventojų amžių.

Dėl minėtų rodiklių pokyčių mažėja gyventojų tankis mieste, kas mažina miesto kompaktiškumą ir didina miesto infrastruktūros eksploatacinius kaštus. Pažymėtina, kad trumpėjo kai kurios miesto inžinerinės infrastruktūrinės sistemos – elektros energijos tiekimo ir gamtinių dujų tinklų – panaikintos nenaudojamos, atnaujintos/optimizuotos esamo ar pan. Kai kurios sistemos ilgėjo – vandentiekio ir nuotekų bei šilumos tiekimo tinklų. Gyventojų, prisijungusių prie centralizuotų šilumos tinklų, dalis didėjo – teigiama tendencija efektyvinant sistemą. Gyventojų, prisijungusių prie vandens tiekimo ir nuotekų tvarkymo tinklų, dalis mažėjo – neigiama tendencija. Miesto susisiekimo infrastruktūros sistemos – kelių/gatvių plotas, dviračių infrastruktūra – nekito. Miesto gyventojų dalis, keliaujančių į darbą viešuoju transportu, nežymiai padidėjo, nes mažėjo keliaujančių pėsčiomis ir važiuojančių dviračiu – šių rodiklių proporcijos galėjo koreliuoti tarpusavyje ir dėl gyventojų skaičiaus mažėjimo, nes mažėjo bendras viešuoju transportu pervežamų keleivių skaičius. Nekito miesto gyventojų dalis, keliaujančių į darbą automobiliais – neigiama tendencija aplinkos kokybei, sveikos gyvensenos plėtrai ir pan.

Buvo tęsiamas Klaipėdos miesto teritorijos ploto panaudojimo optimizavimas: sumažėjo apleistos žemės ir žemės ūkio paskirties/žemės ūkio naudmenų žemės, didėjant kitos paskirties žemei teritorijų planavimo procese; sumažėjo miesto miškų ir vandenų plotas dėl sumažėjusios miesto teritorijos ar atliktų kadastrinių matavimų, bet nekito miškų ūkio paskirties žemė plotas; nekito konservacinės paskirties žemė; sumažėjo užstatytos teritorijos – griaujami nenaudojami statiniai ir pan. Didėjo miesto žaliosios teritorijos – teigiama tendencija, nes gėrėja gyvenamosios aplinkos kokybė. Didėjo Nekilnojamojo turto registre įregistruotas žemės plotas – teigiama tendencija dėl žemės mokesčio surinkimo, aplinkos priežiūros ir atsakomybės.

Įtakojamas demografinio faktoriaus, ekonomikos būklės šalies mastu, miesto investicinio fono, NT rinkos paklausos/pasiūlos dedamųjų, teritorijų planavimo procesas Klaipėdos mieste vyko gerokai mažesnės apimties nei ankstesniais metais – žymiai sumažėjo patvirtintų detaliųjų planų, nekito patvirtintų specialiųjų planų skaičius, patvirtintas vienas valstybei svarbaus projekto teritorijų planavimo dokumentas, nebuvo nei vieno pakeisto ar koreguoto teritorijų planavimo dokumento.

Klaipėdos mieste vyko gana ženklūs pokyčiai statybos sektoriuje – daugėjo numatomų statyti pastatų, pagal išduotus statybą leidžiančius dokumentus, ypač prekybos statinių, bet sumažėjo numatomų statyti butų – pokytis, atspindintis ir miesto demografinę situaciją, ir gyventojų finansinį pajėgumą (pokrizinis laikotarpis, euro įvedimas), ir paklausos pokyčius NT rinkoje, keičiantis gyvenimo būdai, ypač jaunų šeimų. Renovacijos tempai išliko nepakitę, lėtoki, bet tendencija teigiama. Daugėjo statybos leidimų statyti negyvenamosios paskirties pastatus, kas rodo ūkinės veiklos plėtrą. Pažymėtinas augimas sandėliavimo objektų, viešbučių/poilsio objektų statybos sektoriuje – teigiama tendencija, nes rodo plečiamas logistikos ir turizmo paslaugų apimtį, bet smuko vandens uostų statybos sektorius, kas būtų laikytina neigiama tendencija – Klaipėda yra uostamiestis, pretenduojantis dominuoti Baltijos jūros rytinėje pakrantėje. Statybos apimčių pokyčiai miesto infrastruktūros vystyme – daugėjo statybos leidimų tiesti inžinerinius tinklus, mažėjo statybos leidimų tiesti susisiekimo komunikacijas – vienok, tai rodytų, kad miestas

tankėja, kita vertus, kad plečiasi į nenaudotas teritorijas, nors dalis šių leidimų yra išduoti senų inžinerinių ir susisiekimo sistemų atnaujinimui.

Klaipėdos miesto savivaldybės biudžeto išlaidų didėjimas rodo didėjantį ir miesto ekonominį potencialą, nors mažėjo gyventojų skaičius ir užimtieji darbo rinkoje bei ES struktūrinių fondų lėšos, mat baigėsi vienas finansavimo laikotarpis, o sekantis dar neįsibėgėjo ir negeneravo pajamų. Tai lėmė mažėjančią gyventojų dalį, gyvenančią žemiau skurdo rizikos ribos, kas rodo mažėjančią socialinę atskirtį miesto bendruomenėje – labai svarbus rodiklis miesto patrauklumui. Kitas svarbus saugumo mieste rodiklis – mažėjo užregistruotų nusikalstamų veikų skaičius. Didėjo miestą aplankančių turistų skaičius – dėl kryptingos ir tikslingos savivaldos strategijos didinant Klaipėdos žinomumą, atraktyvumą ir svetingumą.

APIBENDRINIMAS

IŠVADOS

1. 2015 metų Klaipėdos miesto urbanistinė struktūra ir funkcinis zonavimas plėtojosi pagal Klaipėdos miesto bendrojo plano sprendinius, kurių dalis buvo detalizuoti kompleksiniais (detaliaisiais) ar specialiaisiais teritorinio planavimo dokumentais. BP pakeitimų nebuvo. Pradėta BP keitimo procedūra. Per šį laikotarpį patvirtinti 5 specialieji planai, 61 detalusis planas (ar prilyginamas detaliajam teritorijų planavimo dokumentui). Teritorinis patvirtintų dokumentų pasiskirstymas mieste – gana tolygus visoje teritorijoje, stambesnės apimties dokumentai rengti miesto centrinėje ir pietinėje dalyse, o smulkesni (daugumoje prilyginami detaliojo teritorijų planavimo dokumentui) miesto šiaurinėje dalyje.
2. Daugiausia BP sprendinių įgyvendinimo priemonių įvykdyta uosto ir išorinės aplinkos dalių, daugiausia nepradėtų vykdyti priemonių (didžioji dalis dėl neskirto finansavimo) yra inžinerinių tinklų ir išorinės aplinkos dalių. Nepradėtų vykdyti priemonių visai nėra uosto ir gamtinės dalių. Visos BP sprendinių įgyvendinimo priemonės, esančios įvairiose vykdymo stadijose, yra pramonės ir kultūros dalių.
3. Pagal 2007-2013 m. Žmogiškųjų išteklių plėtros veiksmų programos 4 prioriteto „Administracinių gebėjimų stiprinimas ir viešojo administravimo efektyvumo didinimas“ įgyvendinimo priemonę VP1-4.2-VRM-04-R „Teritorijų planavimas“ Klaipėdos miesto savivaldybės administracijai 2010 metais pradėjus vykdyti šios priemonės Teritorijų planavimo dokumentų rengimo etapus, 2015 m. buvo baigti ankstesniais metais pradėti rengti teritorijų planavimo dokumentai – patvirtinti paskutiniai 11 kompleksinio (detaliojo) ir specialiojo teritorijų planavimo dokumentai. Galima konstatuoti, kad praktiškai beveik visa Klaipėdos miesto urbanizuota teritorija yra detaliai suplanuota. Daugiabučių namų kvartalų teritorijų suplanuota 93%. Liko nesuplanuotos tik teritorijos pavienių daugiabučių namų, epizodiškai išsisklaidžiusios mieste.
4. Kiekybinė ir kokybinė Klaipėdos miesto plėtra 2015 m. vyko vangiai – tebejaučiamas NT rinkos sąstingis, nekylanti gyvenamojo būsto paklausa - iš sąstingio nepajudėjo naujų gyvenamųjų kvartalų vystymas, renovacijos tempai išliko nepakitę, lėtoki, bet tendencija teigiama. Renovuotų namų skaičiumi išsiskiria daugiabučių namų Miško kvartalas šiaurinėje miesto dalyje, įvardijamoje kaip ekonomiškai pajėgesnės gyventojų dalies gyvenamoji teritorija. NT rinkoje paklausiausia išlieka pasiūla šiaurinėje ir centrinėje miesto dalyse. Statybos sektoriaus pokyčiai rodo ūkinės veiklos plėtrą logistikoje, prekyboje, turizmo paslaugų infrastruktūroje. Prasidėjo miesto viešųjų erdvių atnaujinimas tiek centrinėje miesto dalyje, tiek tankiausiai apgyvendintuose gyvenamuosiuose kvartaluose – svarbaus miesto įvaizdžio elemento, miestiečių laisvalaikio, pramogų, susibūrimų vietų kokybinė būklės transformacija. Parengta daugiabučių namų kiemų tvarkymo programa iki 2025 m. gali tapti vienu iš teigiamų postūmių kompleksinio tokių kvartalų renovavimo principo siekiamybės realizavimui.
5. Klaipėdos miesto centre BP sprendiniais numatyta gamybinių teritorijų konversija neprasidėjo, nesant potencialių investuotojų ir paklausos. Priežastys tos pačios – demografinė situacija, ekonominis šalies potencialas, nepakankamas gyventojų tankis mieste. Dar neišgrynintas sprendimas dėl pikinės šiluminės katilinės poreikio, koncepcijos ir dislokacijos šiaurinėje miesto dalyje, siekiant konvertuoti teritoriją miesto centre prie Danės upės, kas būtų didelis žingsnis, sektinas pavyzdys ir postūmis gamybinių teritorijų konversijoje, tuo labiau, kad šis katilinės iškėlimo sprendimas ir veiksmas yra Savivaldybės kompetencijoje.
6. Lėtai tęsiamas vienu svarbiausių BP miesto susisiekimo infrastruktūros sprendinių įgyvendinimas - Klaipėdos miesto ir Klaipėdos valstybinio jūrų uosto centrinio įvažiavimo ir

pietinio išvažiavimo įrengimas – pirmajam tebeieškoma optimaliausio finansavimo modelio, antrajam koreguojami statybos dokumentai. Sėkmingai vykdomas svarbus BP susisiekimo infrastruktūros sprendinio įgyvendinimas – rengiamas Bastionų tilto statybos projektas. Pirmųjų metų išbandymo neišlaikė pradėto Klaipėdos miesto susisiekimo sistemos optimizavimo priemonė – Kombinuotų kelionių jungčių (P&R) punktas šiaurinėje miesto dalyje, kuris visus metus prastovėjo beveik tuščias. Ekspertų nuomone – priežasčių daug, bet vienos iš pagrindinių – miesto dydis (maži kelionių atstumai), nekintantys gyventojų įpročiai ir pan. Plečiama dviračių infrastruktūra - daugumoje rekreacinių takų, per mažai takų susisiekimo funkcijai (trasų tarp gyvenamųjų teritorijų ir darbo vietų), išlieka fragmentiškumo problema, takų kokybės ir dviračių saugojimo vietų, ypač ne vasaros laikotarpiu.

7. Pradėtas rengti Klaipėdos valstybinio jūrų uosto teritorijos bendrasis planas, sprendžiant giliavandens uosto perspektyvą, pietinių uosto vartų įrengimą, rezervinių teritorijų įteisinimą ir reglamentavimą, teritorijos zonavimą - Uosto plėtrą nusakančių BP sprendinių detalizacija ir reglamentinis dokumentavimas. Parengtoje Uosto pietinių vartų techninėje koncepcijoje nagrinėta miestiečių prieigos prie marių galimybė, įrengiant mažųjų ir pramoginių laivų uosto infrastruktūrą, inicijuota vandenvietės iškėlimo galimybių paieška – svarbus pietinės miesto dalies, kurioje gyvena beveik pusė miesto gyventojų ir yra didžiausias gyventojų tankis, patrauklumo investicijoms didinimo faktorius, gyvenamosios aplinkos kokybės gerinimo elementas, rekreacinio potencialo perspektyva.
8. Įgyvendinant BP gamtinės aplinkos dalies sprendinius, toliau sėkmingai diegiama atliekų surinkimo ir tvarkymo sistema – plečiamas pusiau požeminių atliekų konteinerių aikštelių tinklas. Vangiai tvarkomi didieji parkų plotai, kuriems numatytas kompleksinis atnaujinimas. Pradėtas gatvių želdinių atnaujinimas. Baltijos jūros krantosaugos infrastruktūros priemonių taikymas išliko nepradėta spręsti problema – finansavimo modelio nebuvimas, ieškoma optimaliausių priemonių arsenalo, metodikos, kurios nėra aprobuota ir šalies mastu.
9. BP sprendiniai kultūros paveldui toliau sėkmingiausiai įgyvendinami Klaipėdos piliavietės tvarkybos darbuose, atveriant ją viešajam naudojimui, nubrėžiant gaires jos regeneracijai, vykdamat Mažosios Lietuvos istorijos muziejaus plėtrą. Neįvyko proveržis senamiesčio gaivinyje – nerasta efektyvių priemonių verslo, ypač smulkiojo, pritraukimui; turistų srautų ir jų aptarnavimo paslaugų plėtros skatinimui bei sezoniškumo faktoriaus eliminavimui; skaitlingesnių naujų gyventojų, ypač jaunų šeimų, pritraukimui. Turistų srautai kol kas nepadidėjo, kaip buvo tikėtasi, ir dėl Centrinio Klaipėdos terminalo veiklos pradžios. Kultūrinio turizmo prioritetą numatytas parengtoje miesto turizmo vystymo strategijoje iki 2020 m. – tai gali tapti vienu iš teigiamų postūmių šios problemos sprendime.
10. Įgyvendinant BP sprendinius kultūros ir mokslo, švietimo ir ugdymo bei sporto infrastruktūrai, pradėta rengti Klaipėdos muzikinio teatro rekonstrukcijos dokumentacija ir Klaipėdos miesto baseino (50m) su sveikatingumo centru statybų dokumentacija – dviejų svarbių visuomeninių objektų, dėl kurių buvo plačiai tariamasi, konsultuojamasi su miesto bendruomene, rengiami architektūriniai konkursai, galimybių studijos.

SIŪLYMAI

Pagrindiniu tikslu išlieka esminių BP sprendinių įgyvendinimas – pastatyti Bastionų tiltą ir baseiną; rekonstruoti centrinį miesto ir uosto įvažiavimą; įrengti pietinį uosto išvažiavimą; vystyti dviračių takų infrastruktūrą ir skatinti jų naudojimą, ypač jaunimo tarpe; efektyviomis priemonėmis skatinti senamiesčio gyvybingumą ir pramoninių teritorijų konversiją miesto centre; formuoti efektyvią krantosaugos infrastruktūrą; vystyti Kuršių marių prieigas miestiečiams. Klaipėdos miesto savivaldybės pagrindiniu uždaviniu lieka lėšų ir galimybių generavimas

įgyvendinant šiuos esminius darniai Klaipėdos miesto raidai BP sprendinius. Svarbu, kad sprendinių įgyvendinimui būtų pasirenkamos, dokumentacija įteisinamos ir panaudojamos moderniausios, naujų technologijų ir metodų, įvairiapusiškai efektyviausios priemonės ir būdai.

Keičiamą Klaipėdos miesto savivaldybės teritorijos bendrąjį planą derinti su anksčiau pradėtu rengti Klaipėdos valstybinio jūrų uosto bendruoju planu, kuris turi valstybei svarbaus projekto teritorijų planavimo dokumento statusą ir yra aukštesnio lygmens, visapusiškai įvertinant ir apginant miesto bendruomenės interesus, poreikius, lūkesčius. Privalo būti išsaugotos visos galimybės įgyvendinti miesto BP sprendinius, kurie yra numatyti ir realizuojami šiuo metu bei kurie bus numatyti pakeistame BP, ypač gerinant gyvenamąją aplinką, ekologinę pusiausvyrą, miesto patrauklumą, tuo pačiu neužkertant kelio uosto plėtrai - siekiamo konkurencingumo didinimui, darbo vietų gausinimui, tarptautinių investicijų pritraukimui. Svarbu užbaigti Klaipėdos miesto BP keitimo parengiamuoju etapu pradėtus rengti: Klaipėdos miesto susisiekimo plėtros galimybių studiją; Prioritetinių Klaipėdos miesto vystymo zonų schemą, glaudžiai bendradarbiaujant su gretimomis savivaldybėmis, ypač Klaipėdos rajono. Toliau rinkti pasiūlymus dėl BP keitimo ar koregavimo, naudojant internetinį modulį.