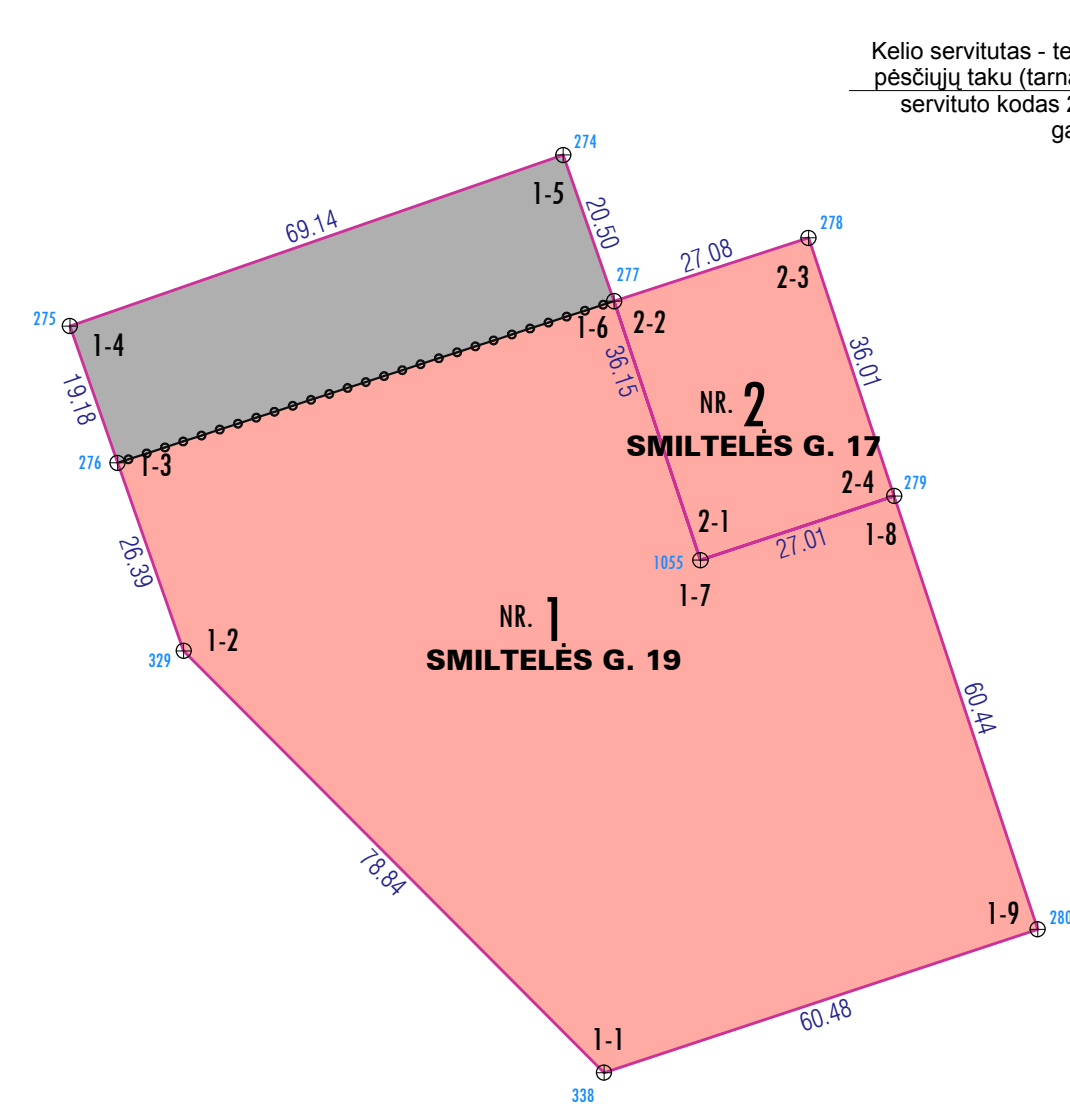


LKS koord.

1

ESAMI IREGISTRUOTI ŽEMĖS SKLYPAI NR. 1, NR. 2

ŽEMĖS SKLYPŲ PLOTAI: NR. 1 (SMILTELĖS G. 19) - 0,8414 ha (8414 m²) NR. 2 (SMILTELĖS G. 17) - 0,0975 ha (975 m²)



ŽEMĖS SKLYPAS NR. 1

Table with 4 columns: Taško Nr., X, Y, Atstumas, m. Rows 1-1 to 1-9.

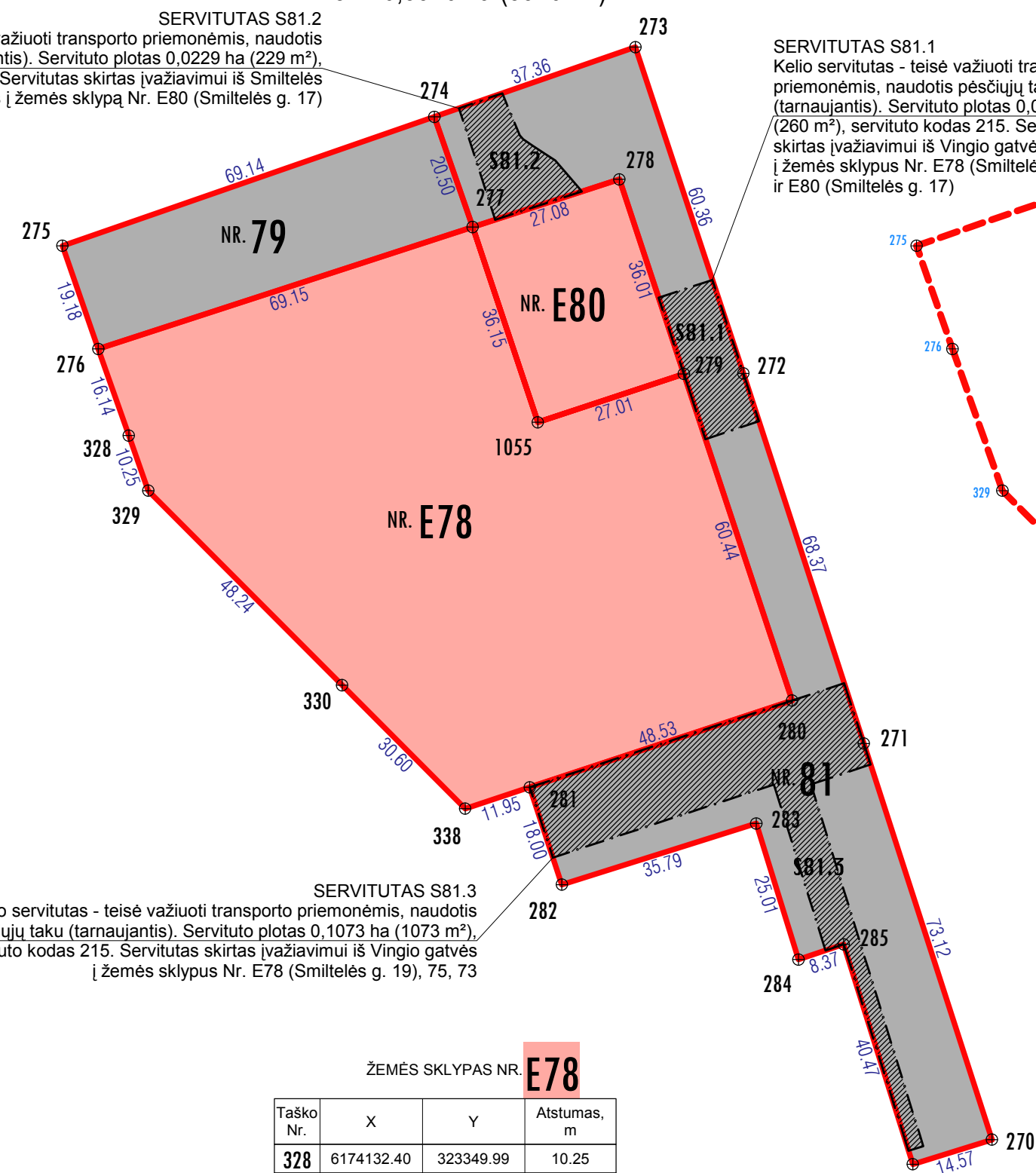
ŽEMĖS SKLYPAS NR. 2

Table with 4 columns: Taško Nr., X, Y, Atstumas, m. Rows 2-1 to 2-4.

2

DETALIUOJU PLANU SUPLANUOTI ŽEMĖS SKLYPAI NR. E78, NR. 79, NR. E80, NR. 81

ŽEMĖS SKLYPŲ PLOTAI: NR. E78 - 0,7042 ha (7042 m²) NR. 79 - 0,1372 ha (1372 m²) NR. E80 - 0,0975 ha (975 m²) NR. 81 - 0,3940 ha (3940 m²)



ŽEMĖS SKLYPAS NR. E78

Table with 4 columns: Taško Nr., X, Y, Atstumas, m. Rows 328 to 276.

ŽEMĖS SKLYPAS NR. 79

Table with 4 columns: Taško Nr., X, Y, Atstumas, m. Rows 274 to 275.

ŽEMĖS SKLYPAS NR. E80

Table with 4 columns: Taško Nr., X, Y, Atstumas, m. Rows 277 to 1055.

ŽEMĖS SKLYPAS NR. 81

Table with 4 columns: Taško Nr., X, Y, Atstumas, m. Rows 270 to 286.

3

PADALIJAMAS ŽEMĖS SKLYPAS NR. 81 Į 2 ŽEMĖS SKLYPUS - NR. 3, NR. 4

ŽEMĖS SKLYPŲ PLOTAI: NR. 3 - 0,1135 ha (1135 m²) NR. 4 - 0,2805 ha (2805 m²)



ŽEMĖS SKLYPAS NR. 3

Table with 4 columns: Taško Nr., X, Y, Atstumas, m. Rows 3-1 to 3-6.

ŽEMĖS SKLYPAS NR. 4

Table with 4 columns: Taško Nr., X, Y, Atstumas, m. Rows 4-1 to 4-12.

4

SUJUNGIAMAS ESAMAS ŽEMĖS SKLYPAS NR. 2 SU PADALINTU ŽEMĖS SKLYPU NR. 3 Į ŽEMĖS SKLYPĄ NR. 5

ŽEMĖS SKLYPO PLOTAS: NR. 5 - 0,2110 ha (2110 m²)



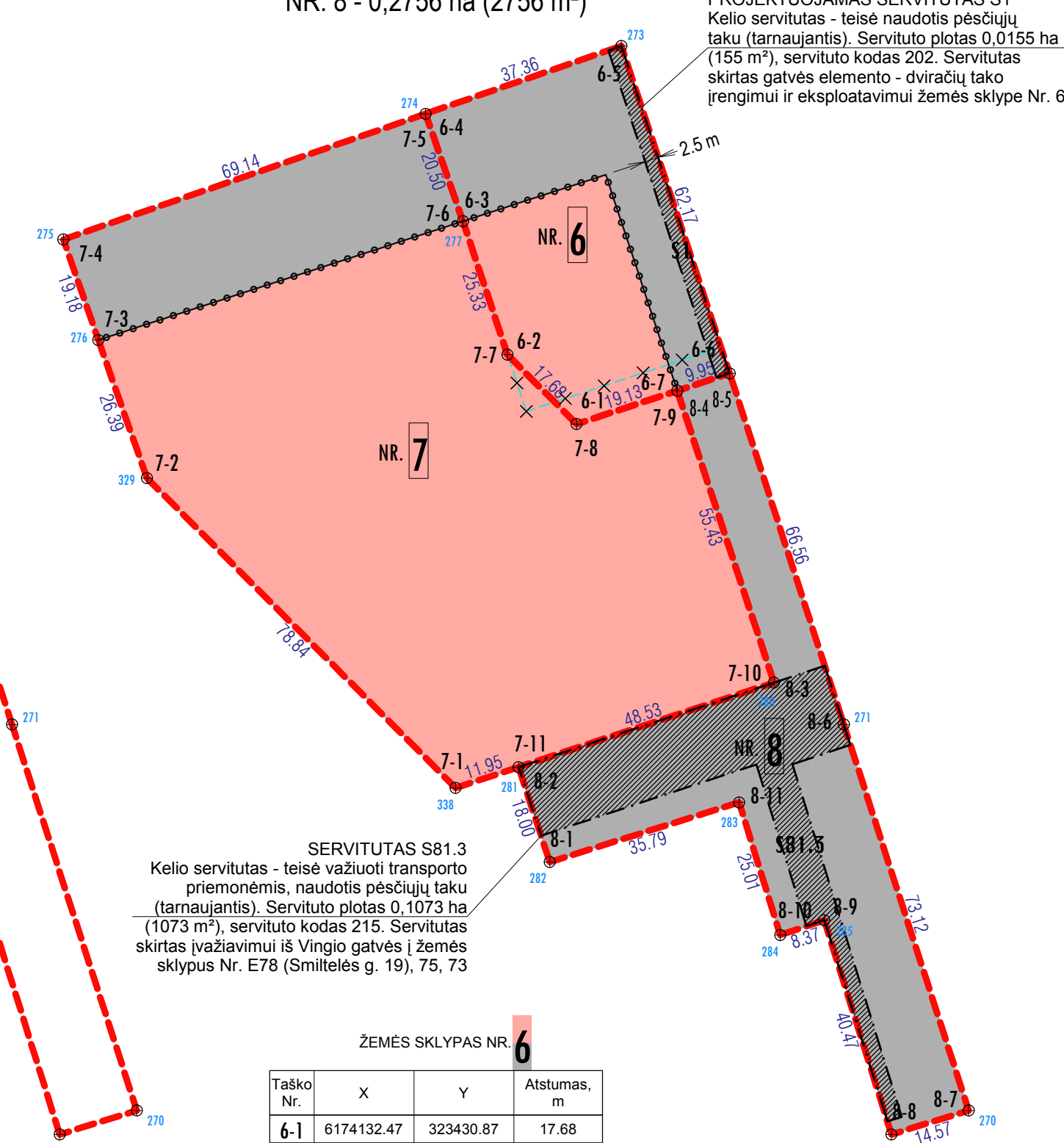
ŽEMĖS SKLYPAS NR. 5

Table with 4 columns: Taško Nr., X, Y, Atstumas, m. Rows 5-1 to 5-6.

5

PERDALIJAMI ŽEMĖS SKLYPAI - PAKEIČIAMOS ŽEMĖS SKLYPŲ NR. 6, NR. 7, NR. 8 RIBOS. NEKEIČIANT BENDRO ŽEMĖS SKLYPŲ PLOTO

ŽEMĖS SKLYPŲ PLOTAI: NR. 6 - 0,2232 ha (2232 m²) NR. 7 - 0,8341 ha (8341 m²) NR. 8 - 0,2756 ha (2756 m²)



ŽEMĖS SKLYPAS NR. 6

Table with 4 columns: Taško Nr., X, Y, Atstumas, m. Rows 6-1 to 6-7.

ŽEMĖS SKLYPAS NR. 7

Table with 4 columns: Taško Nr., X, Y, Atstumas, m. Rows 7-1 to 7-11.

ŽEMĖS SKLYPAS NR. 8

Table with 4 columns: Taško Nr., X, Y, Atstumas, m. Rows 8-1 to 8-11.

PROJEKTUOJAMAS SERVITUTAS S1 Kelio servitutas - teisė naudotis pėsčiųjų taku (tarnaujantis). Servituto plotas 0,0155 ha (155 m²), servituto kodas 202. Servitutas skirtas gatvės elementu - dviračių tako rengimui ir eksploatavimui žemės sklype Nr. 6

SERVITUTAS S81.3 Kelio servitutas - teisė važiuoti transporto priemonėmis, naudotis pėsčiųjų taku (tarnaujantis). Servituto plotas 0,1073 ha (1073 m²), servituto kodas 215. Servitutas skirtas įvažiavimui iš Vingio gatvės į žemės sklypus Nr. E78 (Smiltelės g. 19), 75, 73

SUTARTINIAI ŽYMĖJIMAI

Legend table with symbols for boundaries and servitudes, and a key for plot numbers.

Project information table including client (DTP), project name (9946-DTP.B-04), and scale (1:1000).