



**PATVIRTINTA**  
Klaipėdos miesto savivaldybės administracijos direktoriaus


2011 m. gegužės 10 d. sprendimu Nr. KA-M-1462

**TERITORIJOS HALIJIMO REGULAVIMO APRĄŠAS**



Teritorijos dalies pavadinimas	Plotas, kvadratiniai metrų (kv. m.)	Klasifikacija	Statybos funkcijos	Statybos tankumas, proc.	Statybos aukštis, metrų (m.)	Statybos plotas, kvadratiniai metrų (kv. m.)	Statybos tūris, kubiniai metrų (kv. m.)	Statybos apimtys, tūris, kubiniai metrų (kv. m.)	Statybos apimtys, tūris, kubiniai metrų (kv. m.)	Statybos apimtys, tūris, kubiniai metrų (kv. m.)	Statybos apimtys, tūris, kubiniai metrų (kv. m.)	Statybos apimtys, tūris, kubiniai metrų (kv. m.)	Statybos apimtys, tūris, kubiniai metrų (kv. m.)	Statybos apimtys, tūris, kubiniai metrų (kv. m.)	Statybos apimtys, tūris, kubiniai metrų (kv. m.)	Statybos apimtys, tūris, kubiniai metrų (kv. m.)	Statybos apimtys, tūris, kubiniai metrų (kv. m.)	Statybos apimtys, tūris, kubiniai metrų (kv. m.)	Statybos apimtys, tūris, kubiniai metrų (kv. m.)	Statybos apimtys, tūris, kubiniai metrų (kv. m.)	Statybos apimtys, tūris, kubiniai metrų (kv. m.)
1	10080	01	02	10	12	10080	120960	120960	120960	120960	120960	120960	120960	120960	120960	120960	120960	120960	120960	120960	120960
2	2036	01	02	10	12	2036	24432	24432	24432	24432	24432	24432	24432	24432	24432	24432	24432	24432	24432	24432	24432
3	1820	01	02	10	12	1820	21840	21840	21840	21840	21840	21840	21840	21840	21840	21840	21840	21840	21840	21840	21840
4	1718	01	02	10	12	1718	20616	20616	20616	20616	20616	20616	20616	20616	20616	20616	20616	20616	20616	20616	20616
5	1729	01	02	10	12	1729	20748	20748	20748	20748	20748	20748	20748	20748	20748	20748	20748	20748	20748	20748	20748
6	1980	01	02	10	12	1980	23760	23760	23760	23760	23760	23760	23760	23760	23760	23760	23760	23760	23760	23760	23760
7	2486	01	02	10	12	2486	29832	29832	29832	29832	29832	29832	29832	29832	29832	29832	29832	29832	29832	29832	29832
8	2126	01	02	10	12	2126	25512	25512	25512	25512	25512	25512	25512	25512	25512	25512	25512	25512	25512	25512	25512
9	2046	01	02	10	12	2046	24552	24552	24552	24552	24552	24552	24552	24552	24552	24552	24552	24552	24552	24552	24552
10	1980	01	02	10	12	1980	23760	23760	23760	23760	23760	23760	23760	23760	23760	23760	23760	23760	23760	23760	23760
11	1126	01	02	10	12	1126	13512	13512	13512	13512	13512	13512	13512	13512	13512	13512	13512	13512	13512	13512	13512
12	1380	01	02	10	12	1380	16560	16560	16560	16560	16560	16560	16560	16560	16560	16560	16560	16560	16560	16560	16560
13	1723	01	02	10	12	1723	20676	20676	20676	20676	20676	20676	20676	20676	20676	20676	20676	20676	20676	20676	20676
14	1732	01	02	10	12	1732	20784	20784	20784	20784	20784	20784	20784	20784	20784	20784	20784	20784	20784	20784	20784
15	2079	01	02	10	12	2079	24948	24948	24948	24948	24948	24948	24948	24948	24948	24948	24948	24948	24948	24948	24948
16	2384	01	02	10	12	2384	28608	28608	28608	28608	28608	28608	28608	28608	28608	28608	28608	28608	28608	28608	28608
17	2019	01	02	10	12	2019	24228	24228	24228	24228	24228	24228	24228	24228	24228	24228	24228	24228	24228	24228	24228
18	1730	01	02	10	12	1730	20760	20760	20760	20760	20760	20760	20760	20760	20760	20760	20760	20760	20760	20760	20760
19	1624	01	02	10	12	1624	19488	19488	19488	19488	19488	19488	19488	19488	19488	19488	19488	19488	19488	19488	19488
20	1380	01	02	10	12	1380	16560	16560	16560	16560	16560	16560	16560	16560	16560	16560	16560	16560	16560	16560	16560
21	3623	01	02	10	12	3623	43476	43476	43476	43476	43476	43476	43476	43476	43476	43476	43476	43476	43476	43476	43476

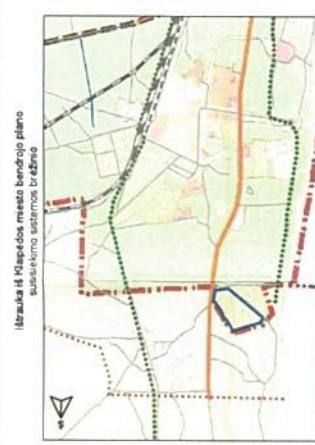
1. Teritorijos nuosavybės forma: valstybės nuosavybė.  
2. Statybos funkcijos: gyvenamasis namų statyba.  
3. Statybos tankumas: 100%.  
4. Statybos aukštis: iki 12 metrų.  
5. Statybos plotas: 10080 kvadratiniai metrų.  
6. Statybos tūris: 120960 kubiniai metrų.



Statybos funkcijos pavadinimas	Statybos funkcijos kodas	Statybos funkcijos aprašymas	Statybos funkcijos kodas	Statybos funkcijos aprašymas	Statybos funkcijos kodas	Statybos funkcijos aprašymas
1.1	01	02	10	12	10080	120960
1.2	01	02	10	12	2036	24432
1.3	01	02	10	12	1820	21840
1.4	01	02	10	12	1718	20616
1.5	01	02	10	12	1729	20748
1.6	01	02	10	12	1980	23760
1.7	01	02	10	12	2486	29832
1.8	01	02	10	12	2126	25512
1.9	01	02	10	12	2046	24552
1.10	01	02	10	12	1980	23760
1.11	01	02	10	12	1126	13512
1.12	01	02	10	12	1380	16560
1.13	01	02	10	12	1723	20676
1.14	01	02	10	12	1732	20784
1.15	01	02	10	12	2079	24948
1.16	01	02	10	12	2384	28608
1.17	01	02	10	12	2019	24228
1.18	01	02	10	12	1730	20760
1.19	01	02	10	12	1624	19488
1.20	01	02	10	12	1380	16560
1.21	01	02	10	12	3623	43476

OBJEKTO VYKDYTOJAS: Pajūrio 13, Klaipėda  
KORDINACIJOS SISTEMA: URS-24  
KONSTRUKCIJOS PATAVINTAS: 2017-08-14  
LAISVĖS VADYBOS PATAVINTAS: 2017-08-14  
PATAVINTAS: 2017-08-14

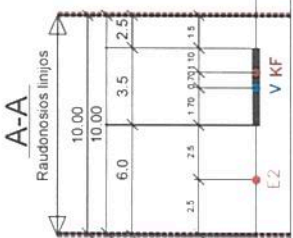
1. Atpildyti formą	2. Sankcionuoti
3. Pateikti techninį planą (išskyrus atvejus, kai tai netaikoma)	4. Sankcionuoti
5. Pateikti žemėlapis	6. Sankcionuoti
7. Pateikti projektą	8. Sankcionuoti
9. Pateikti projektą	10. Sankcionuoti
11. Pateikti projektą	12. Sankcionuoti
13. Pateikti projektą	14. Sankcionuoti
15. Pateikti projektą	16. Sankcionuoti
17. Pateikti projektą	18. Sankcionuoti
19. Pateikti projektą	20. Sankcionuoti
21. Pateikti projektą	22. Sankcionuoti
23. Pateikti projektą	24. Sankcionuoti
25. Pateikti projektą	26. Sankcionuoti
27. Pateikti projektą	28. Sankcionuoti
29. Pateikti projektą	30. Sankcionuoti
31. Pateikti projektą	32. Sankcionuoti
33. Pateikti projektą	34. Sankcionuoti
35. Pateikti projektą	36. Sankcionuoti
37. Pateikti projektą	38. Sankcionuoti
39. Pateikti projektą	40. Sankcionuoti
41. Pateikti projektą	42. Sankcionuoti
43. Pateikti projektą	44. Sankcionuoti
45. Pateikti projektą	46. Sankcionuoti
47. Pateikti projektą	48. Sankcionuoti
49. Pateikti projektą	50. Sankcionuoti
51. Pateikti projektą	52. Sankcionuoti
53. Pateikti projektą	54. Sankcionuoti
55. Pateikti projektą	56. Sankcionuoti
57. Pateikti projektą	58. Sankcionuoti
59. Pateikti projektą	60. Sankcionuoti
61. Pateikti projektą	62. Sankcionuoti
63. Pateikti projektą	64. Sankcionuoti
65. Pateikti projektą	66. Sankcionuoti
67. Pateikti projektą	68. Sankcionuoti
69. Pateikti projektą	70. Sankcionuoti
71. Pateikti projektą	72. Sankcionuoti
73. Pateikti projektą	74. Sankcionuoti
75. Pateikti projektą	76. Sankcionuoti
77. Pateikti projektą	78. Sankcionuoti
79. Pateikti projektą	80. Sankcionuoti
81. Pateikti projektą	82. Sankcionuoti
83. Pateikti projektą	84. Sankcionuoti
85. Pateikti projektą	86. Sankcionuoti
87. Pateikti projektą	88. Sankcionuoti
89. Pateikti projektą	90. Sankcionuoti
91. Pateikti projektą	92. Sankcionuoti
93. Pateikti projektą	94. Sankcionuoti
95. Pateikti projektą	96. Sankcionuoti
97. Pateikti projektą	98. Sankcionuoti
99. Pateikti projektą	100. Sankcionuoti



**Planuojamos teritorijos riba**

1. Planuojamos teritorijos riba  
2. Planuojamos teritorijos riba  
3. Planuojamos teritorijos riba

Šlaitas ir Klaipėdos miesto bendrojo plano planavimas



Pajūrio 13, Klaipėda, 2017-08-14

Projekto pavadinimas: [Dedeklina gyvenamasis namų kompleksas]

Projektuotojas: [UAB „Klaipėdos miesto savivaldybės administracija“]

23/57-0308

Pagal 2008-04-04 Klaipėdos m. savivaldybės tarybos sprendimu Nr. 12-115 patvirtinta Pamirio gatvės rekonstrukcijos su gaminių teritorijų rekonstrukcijos detalią planą, inžinerines infrastruktūras (elektrinės, dujų, vandens, kanalizacijos) ir aplinkos apsaugos inžinerines infrastruktūras (šilumos, vėdinimo, oro kondicionavimo) rekonstrukcijos ir pastatymo. Planuojamos teritorijos riba ir planavimas.

DTP	
1.	
2.	
3.	
4.	
5.	
6.	
7.	
8.	
9.	
10.	
11.	
12.	
13.	
14.	
15.	
16.	
17.	
18.	
19.	
20.	
21.	
22.	
23.	
24.	
25.	
26.	
27.	
28.	
29.	
30.	
31.	
32.	
33.	
34.	
35.	
36.	
37.	
38.	
39.	
40.	
41.	
42.	
43.	
44.	
45.	
46.	
47.	
48.	
49.	
50.	

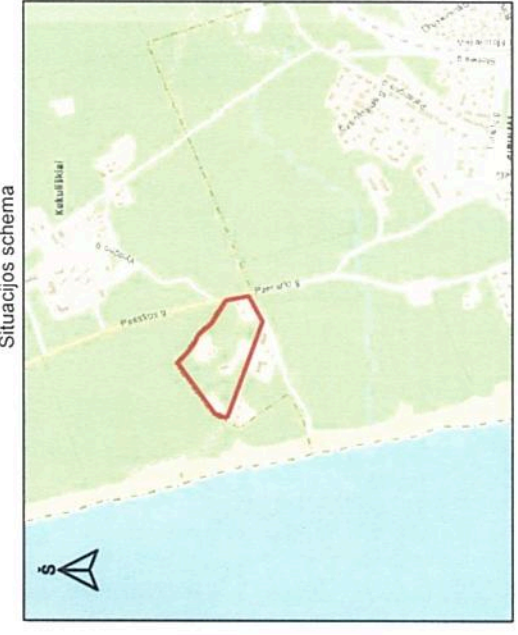




**PAVIRTINTA**  
 Pajūdos miesto savivaldybės administracijos direktoriaus

Sutariniai ženklai	n - sklypo numeris m - sklypo plotas, m <sup>2</sup>
-----	Planuojamos teritorijos riba
-----	Projektuojamų sklypų ribos
-----	Matmenys, m
-----	Planuojamo žemės sklypo ribų posūkio taškai
-----	Kadastriniai žemės sklypai

Pastaba  
 Sklypų plotai, atstumai ir koordinatės tikslinami atliekant kadastrinius matavimus.



Situacijos schema

Planuojamos teritorijos riba

ATESTATO NR.	<b>INFORMA</b>	Žemės sklypo Palmario g. 11 detaliuoju plano, patvirtinto Klaipėdos miesto savivaldybės administracijos direktoriaus 2012-06-12 sprendimu Nr. AD1-1318, korektūra sklypo Nr. 2 (Palmario g. 13) dalyje
A747	Architektas	L. Ruseckas
30302	Projektuotoja	A. Haisė
	Projektuotoja	D. Mackūnienė
DTP	PLANAVIMO INICIATORIUS:	UAB "Kopų žuvedė"
	laida	0
	lapas	1
	lapų	2

