

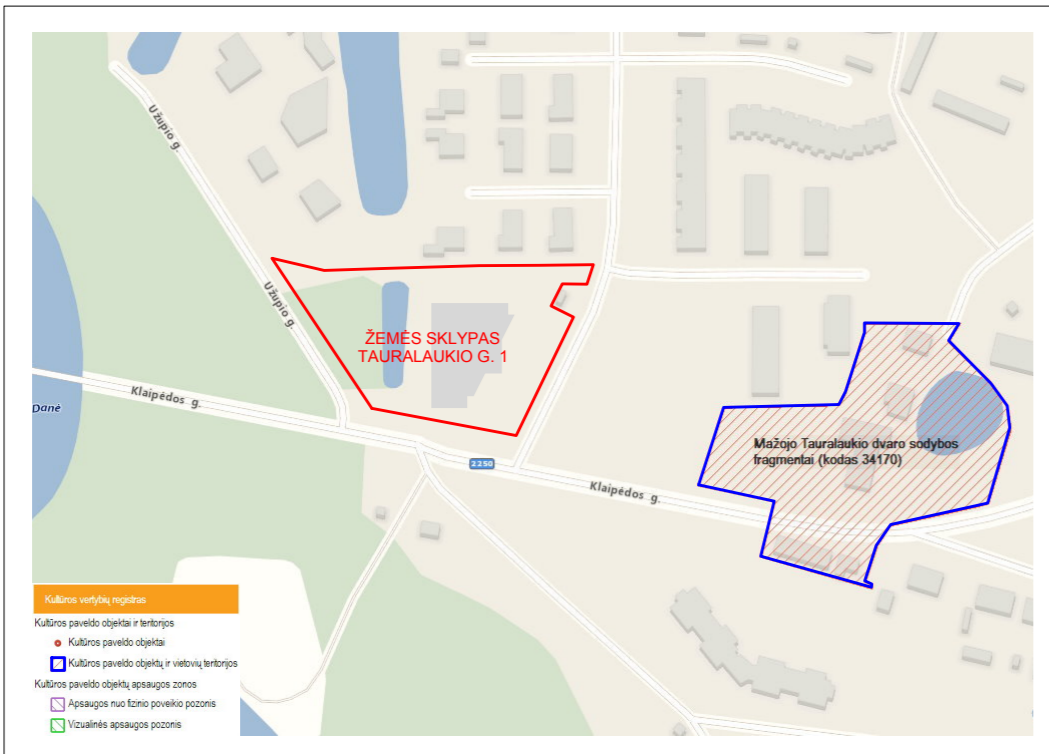
PASTATAS TAURALAUKIO G. 1, KLAIPĖDA



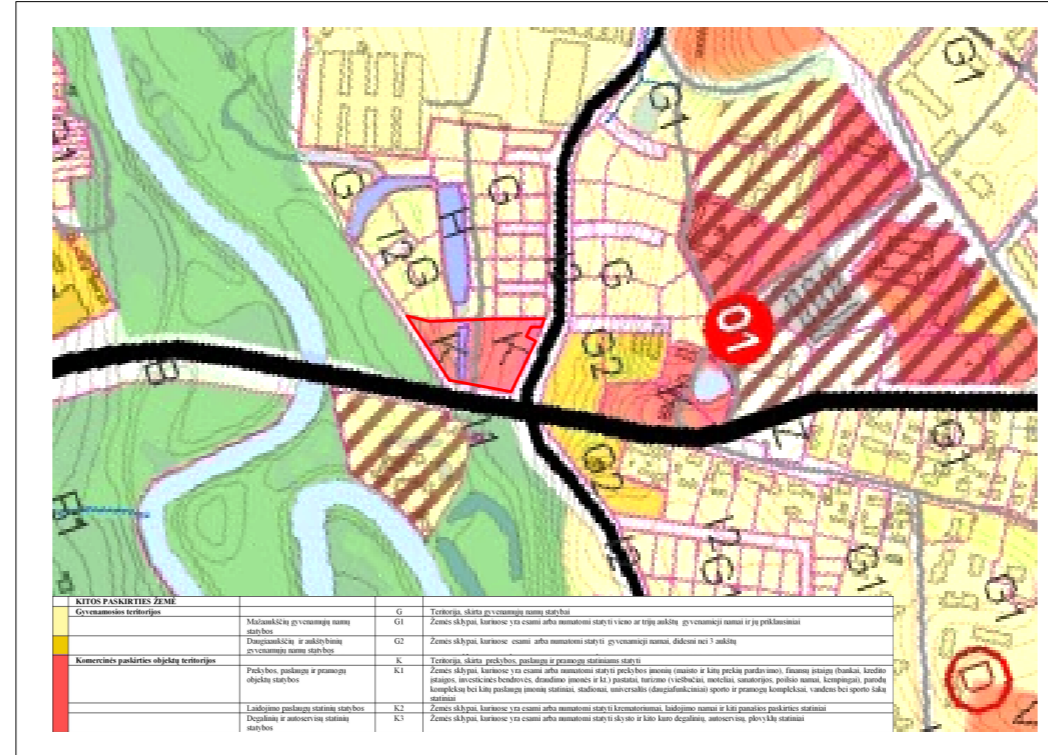
REGISTRUOTŲ ŽEMĖS SKLYPŲ SCHEMA



KULTŪROS VERTYBIŲ REGISTRO SCHEMA



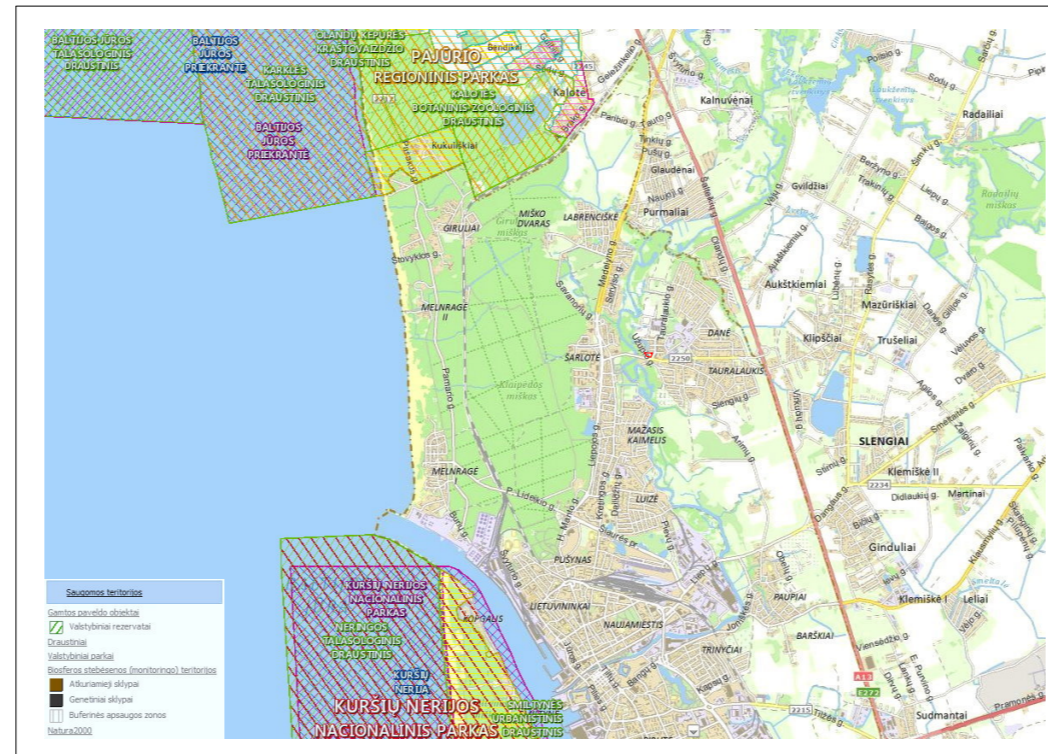
KLAIPĖDOS MIESTO BENDROJO PLANO SCHEMA



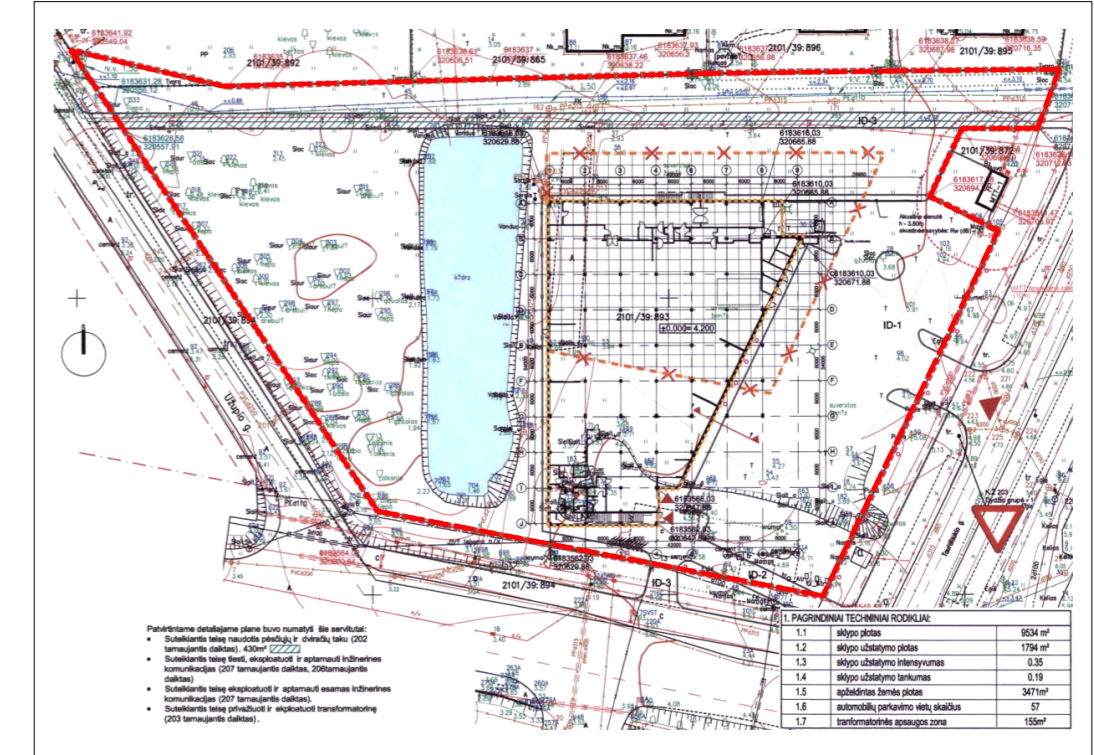
SITUACIJOS SCHEMA SU ORTOFOTOGRAFINIU ŽEMĖLAPIU



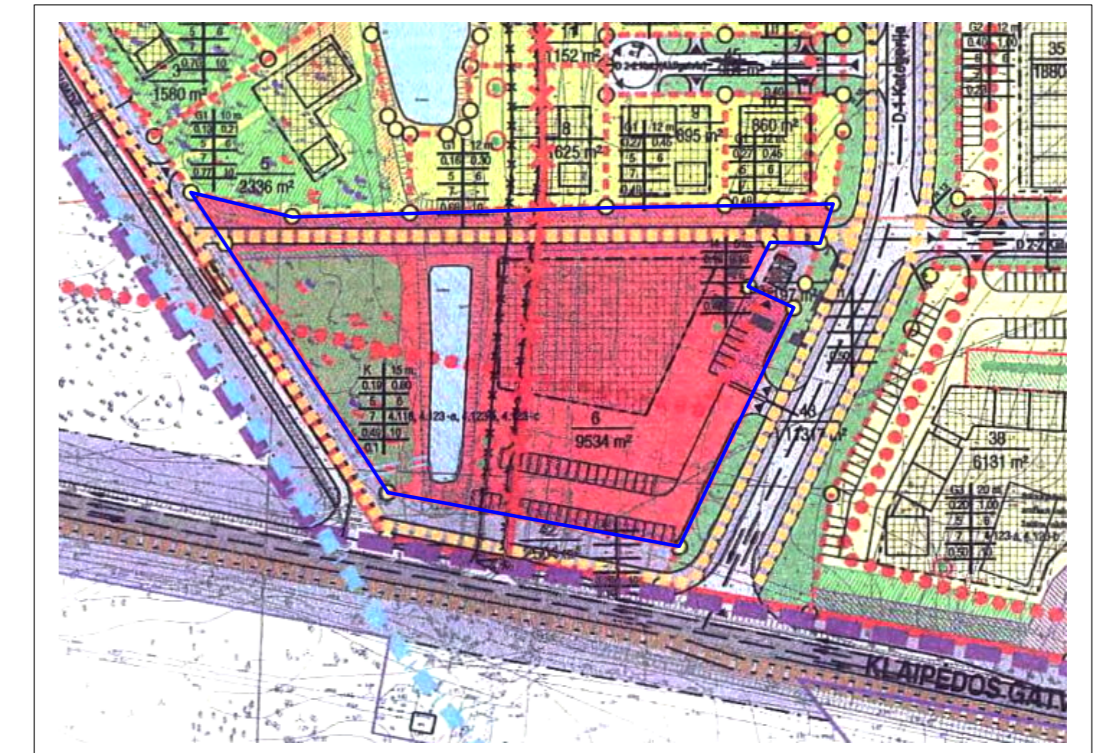
SAUGOMŲ TERITORIJŲ REGISTRO SCHEMA



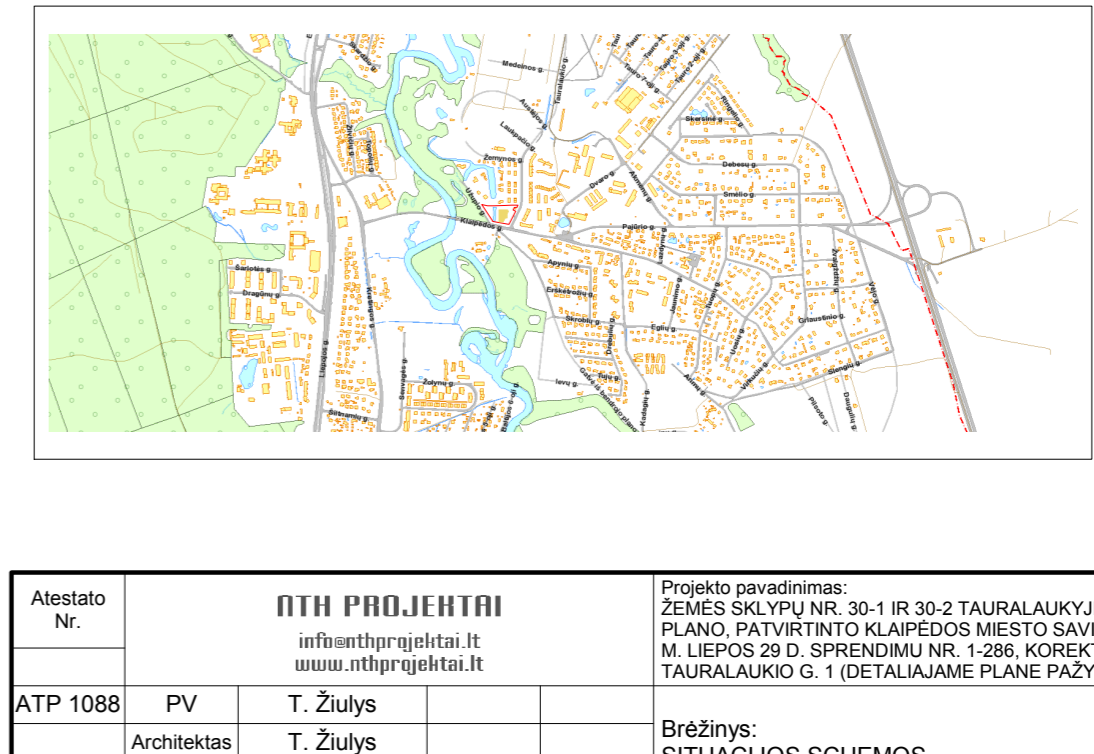
ŽEMĖS SKLYPŲ NR. 30-1 IR NR. 30-2 TAURALAUKYJE, KLAIPĖDOJE, DETALIOJO PLANO KOREKTŪROS SCHEMA



ŽEMĖS SKLYPŲ NR. 30-1 IR NR. 30-2 TAURALAUKYJE, KLAIPĖDOJE, DETALIOJO PLANO SCHEMA



SITUACIJOS SCHEMA



Atestato Nr.	NTH PROJEKTAI info@nthprojektai.lt www.nthprojektai.lt		Projekto pavadinimas: ŽEMĖS SKLYPŲ NR. 30-1 IR 30-2 TAURALAUKYJE, KLAIPĖDOJE, DETALIOJO PLANO, PATVIRTINTO KLAIPĖDOS MIESTO SAVIVALDYBĖS TARYBOS 2004 M. LIEPOS 29 D. SPRENDIMU NR. 1-286, KOREKTŪRA ŽEMĖS SKLYPŲ TAURALAUKIO G. 1 (DETALIAJAME PLANE PAŽYMĖTAS NR. 6)	Laida
ATP 1088	PV	T. Žiulys	Brėžinys: SITUACIJOS SCHEMAS	0
	Architektas	T. Žiulys		
DTP	Planavimo organizatorius: Klaipėdos miesto savivaldybės administracijos direktorius, Liejų g. 11, 91502 Klaipėda Planavimo iniciatorius: UAB "RBC Klaipėda", Jogailos g. 9, 01116 Vilnius		9957-DTP.B-01	Lapas Lapų 1 1